


MINISTERIO DE AMBIENTE Y DESARROLLO SOSTENIBLE	MEMORIA JUSTIFICATIVA	 Sistema Integrado de Gestión
	Proceso: Gestión jurídica	
Versión: 4	Vigencia: 25/11/2022	Código: F-A-GJR-07

Entidad originadora:	Ministerio de Ambiente y Desarrollo Sostenible
Fecha (dd/mm/aa):	21/08/2025
Proyecto de Decreto/Resolución:	Por medio de la cual se modifica la Resolución 0221 de 2025 corregida por la Resolución 0239 de 2025 en el sentido de actualizar el área geográfica efectiva y precisar la cartografía de la Reserva de Recursos Naturales Renovables de carácter temporal en el costado occidental del macizo de Santurbán en jurisdicción de los municipios de Suratá, Matanza, California, Vetás, Charta, Tona y Bucaramanga del departamento de Santander y se toman otras determinaciones

1. ANTECEDENTES Y RAZONES DE OPORTUNIDAD Y CONVENIENCIA QUE JUSTIFICAN SU EXPEDICIÓN.

(Por favor explique de manera amplia y detallada: la necesidad de regulación, alcance, fin que se pretende y sus implicaciones con otras disposiciones, por favor no transcriba con considerandos)


El Ministerio de Ambiente y Desarrollo Sostenible, expidió la Resolución 0221 del 3 de marzo de 2025 (corregida mediante Resolución 0239 del 06 de marzo de 2025) “Por la cual se declara una Zona de Reserva de Recursos Naturales Renovables de carácter temporal en el costado occidental del macizo de Santurbán en jurisdicción de los municipios de Suratá, Matanza, California, Vetás, Charta, Tona y Bucaramanga del departamento de Santander y se toman otras determinaciones”.

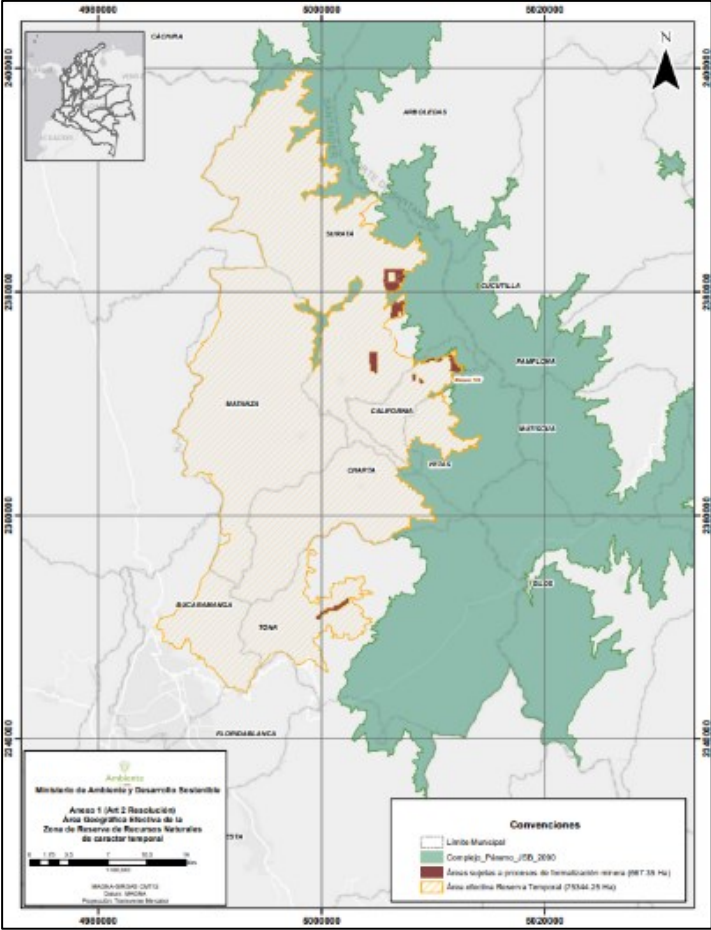
Dicha Resolución, a través de la delimitación y declaratoria de esta zona de reserva de recursos naturales renovables de carácter temporal, atiende las necesidades del ordenamiento minero ambiental que concurren en la solución de las problemáticas ambientales y en resolver los conflictos por el uso de la tierra y el agua, proteger y restaurar los ecosistemas estratégicos, conectar los ecosistemas, preservar las cuencas abastecedoras y las zonas de recarga de acuíferos, y reducir la presión sobre el sistema hídrico para garantizar la disponibilidad y accesibilidad de los recursos naturales.

De manera particular, la declaratoria de la Zona de reserva de recursos naturales de carácter temporal (2 años, prorrogables por el mismo tiempo) en jurisdicción de los municipios de Suratá, California, Vetás, Charta, Matanza, Tona y Bucaramanga se realiza para adelantar los estudios técnicos necesarios para identificar los mecanismos de ordenamiento ambiental del territorio que permitan la protección efectiva de los recursos naturales y el mantenimiento de los servicios ecosistémicos, así como definir las condiciones del ordenamiento minero ambiental al interior de la reserva respecto a tales propósitos.

El artículo 2 de la Resolución 0221 del 3 de marzo de 2025 (corregida mediante Resolución 0239 del 06 de marzo de 2025) estableció que el área geográfica efectiva de la zona de reserva de recursos naturales renovables de carácter temporal es 75.344,65 hectáreas, establecida en el polígono definido mediante salida gráfica y el archivo shapefile, contenidos en los Anexos 1 y 2 respectivamente, que hacen parte integral de la Resolución.

El área geográfica efectiva de la reserva temporal de Santurbán se encuentra distribuida en los municipios de Suratá, California, Vetás, Charta, Matanza, Tona y Bucaramanga del departamento de Santander, luego de haber descontado 13 polígonos de esta condición, que corresponden a 667,35 hectáreas, para adelantar procesos de formalización de mineros tradicionales y comunidades mineras tradicionales para minería de pequeña escala, tal como se indica en la siguiente figura:


MINISTERIO DE AMBIENTE Y DESARROLLO SOSTENIBLE	MEMORIA JUSTIFICATIVA	 Sistema Integrado de Gestión
	Proceso: Gestión jurídica	
Versión: 4	Vigencia: 25/11/2022	Código: F-A-GJR-07



La identificación de 667,35 hectáreas para procesos de formalización y/o legalización minera que no hacen parte del área geográfica efectiva de la “Reserva Temporal Santurbán”, definidas en el Anexo 3 de la Resolución 0221 de 2025, corresponden a tres (3) Áreas de Reserva Especial Declaradas (ARE), tres (3) Solicitudes de Áreas de Reserva Especial (Solicitud ARE), tres (3) Propuestas de Contrato de Concesión Diferencial (PCCD), un (1) Subcontrato y una (1) Zona de Reserva con Potencial (ZRP) correspondiente al Bloque 736, así como dos (2) títulos de pequeña minería, tal y como se indica en la siguiente tabla:

Área Exclusión	AREA ha
ARE - 508308	90,20
ARE-503563	20,72
ARE-509651	36,57
ARE-SIJ-08001X. VEREDA PALCHAL - SURATA	107,27
CALIFORNIA ANGOSTURA	24,53
OH9-09171	96,34
SFE-08081	97,51
TDO-08071	98,73

Formato tomado del Departamento Administrativo de la Función Pública a partir de lo reglamentado por medio del Decreto 1273 de 2020 y la Resolución 371 de 2020.

MINISTERIO DE AMBIENTE Y DESARROLLO SOSTENIBLE	MEMORIA JUSTIFICATIVA		 Sistema Integrado de Gestión
	Proceso: Gestión jurídica		
Versión: 4	Vigencia: 25/11/2022		Código: F-A-GJR-07

ZONAS RESERVADAS CON POTENCIAL - BLOQUE 736	67,05
Título 0101-68	5,65
Título 0107-68	10,08
ARE-510265	12,19
0125-68-001	0,52
TOTAL ÁREA	667,35

Los anteriores polígonos que no hacen parte de la Reserva Temporal Santurbán, fueron determinados por la Resolución 0221 de 2025, considerando situaciones sociales y económicas referidas a la minería tradicional al interior de la zona de reserva temporal, con el ánimo de adelantar allí la evaluación de manera puntual de las solicitudes de formalización de pequeña minería tradicional que atiendan a procesos de formalización minera de pequeña escala y tradicional para mineros tradicionales y comunidades mineras tradicionales.

Al respecto, el artículo quinto de la Resolución 0221 de 2025 estableció lo siguiente:

“Artículo 5. Procesos de formalización y legalización de actividades mineras: A efectos del control y manejo ambiental de las actividades mineras no regularizadas y conforme a la parte considerativa del presente acto, las áreas definidas en el Anexo 3 de esta resolución, que no hacen parte del área geográfica efectiva de la Zona de Reserva de Recursos Naturales Renovables, seguirán su curso ante las autoridades competentes, con el fin exclusivo de adelantar procesos de formalización y legalización para permitir el ejercicio de la actividad minera de proyectos de minería de pequeña escala, tradicional y realizada por mineros tradicionales o comunidades mineras tradicionales.

Parágrafo 1. En caso de desistimiento, rechazo total o parcial, de las solicitudes y procesos de formalización y legalización a los que hace referencia este artículo, la Agencia Nacional de Minería informará al Ministerio de Ambiente y Desarrollo Sostenible con el fin de incorporar dichas áreas al área efectiva de la zona de reserva de recursos naturales renovables de carácter temporal y realizar la precisión cartográfica correspondiente.”

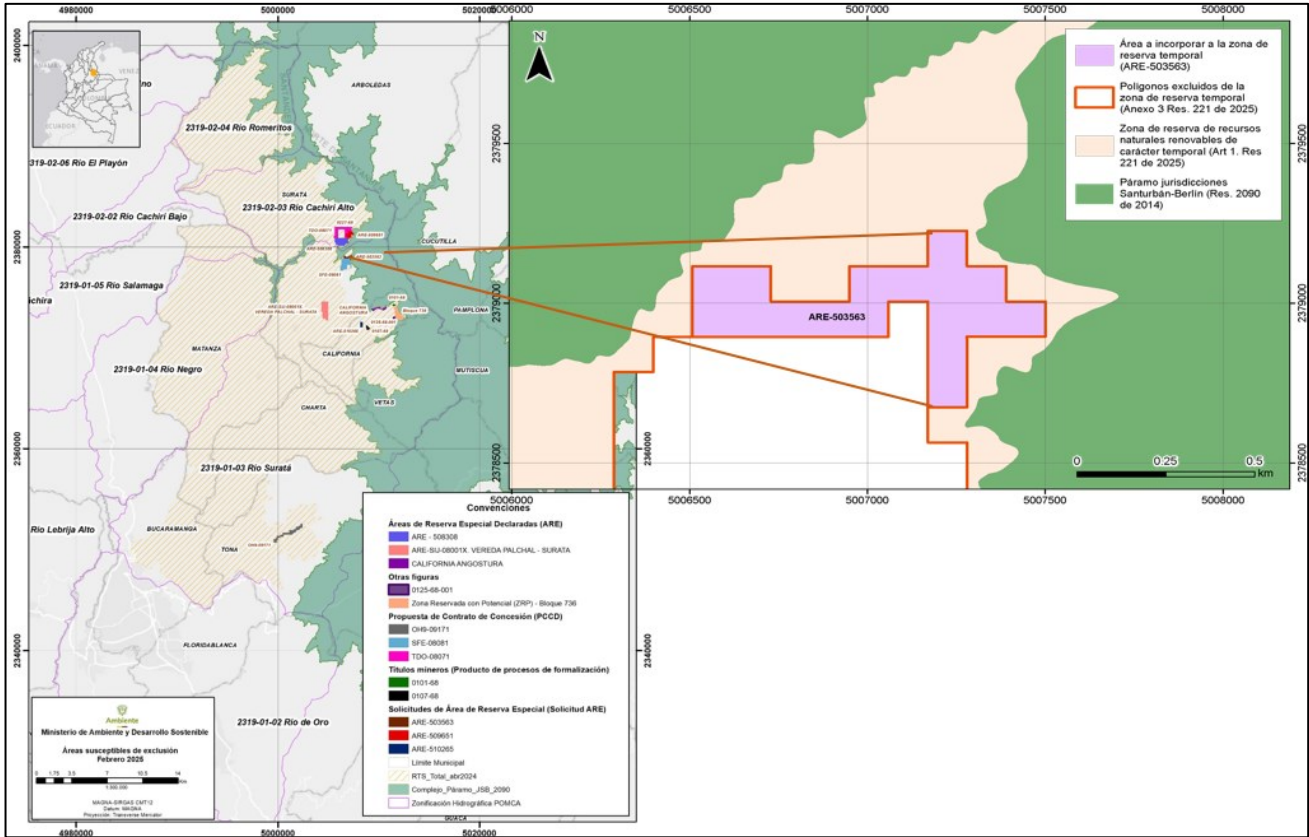
De esta manera, con fundamento en el artículo 5 de la Resolución 0221 de 2025, la Agencia Nacional de Minería – ANM, mediante comunicación con radicado No. 20254110498371 de 28 de julio de 2025, con radicado Minambiente No. 2025E1039868 de 05 de agosto de 2025, puso en conocimiento de este Ministerio el rechazo de la solicitud de declaración y delimitación del Área de Reserva Especial identificada con placa **ARE-503563**, ubicada en jurisdicción del municipio de Suratá, departamento de Santander, mediante Resolución VPPF No. 032. En el oficio referido, la ANM puso de presente la existencia de una nueva solicitud de ARE bajo expediente ARE-511023 radicada el 19 de mayo del 2025 que se traslapa con el polígono de la solicitud rechazada; al respecto, se precisa que las nuevas solicitudes o trámites de formalización al no hacer parte del Anexo 3 de la Resolución 0221 del 2025, no se encuentran enmarcadas en lo dispuesto en el artículo 5 ibidem.

Con base en lo anterior, la ANM solicita que se adelanten las actuaciones correspondientes, que permitan incorporar el polígono de dicha solicitud al área efectiva de la zona de reserva de recursos naturales renovables de carácter temporal y realizar la precisión cartográfica correspondiente. Igualmente, informa que la desanotación en el Catastro y Registro Minero se efectuó mediante el evento No. 729904 del 11 de abril del 2025, actualizando el estado de la solicitud como "solicitud archivada".

Por ello, el Ministerio de Ambiente y Desarrollo Sostenible, procedió a realizar el cotejo técnico de la información y de la solicitud presentada por la Agencia Nacional de Minería – ANM, encontrando que la solicitud de declaración y delimitación del Área de Reserva Especial identificada con placa ARE-503563, rechazada por la ANM, se localiza en jurisdicción del municipio de Suratá, departamento de Santander, abarca un área de 20.72 hectáreas, y corresponde a uno de los 13 polígonos incluidos en el Anexo 3

Formato tomado del Departamento Administrativo de la Función Pública a partir de lo reglamentado por medio del Decreto 1273 de 2020 y la Resolución 371 de 2020.


de la Resolución 0221 de 2025, motivo por el cual, no hace parte del área geográfica efectiva de la Zona de Reserva de Recursos Naturales Renovables, en concordancia con el artículo 5 de la Resolución 0221 de 2025, tal como se indica en la siguiente imagen:



En consecuencia y conforme con el parágrafo 1 del artículo 5 de la Resolución 0221 de 2025, se requiere actualizar el Anexo 3 que hace parte integral de la citada resolución, excluyendo el polígono con placa ARE-503563 de las áreas de exclusión, el cual una vez ajustado, hace alusión a 12 polígonos que corresponden a 646,63 hectáreas que se identifican en la siguiente tabla:

Área Exclusión	AREA ha
ARE - 508308	90,20
ARE-509651	36,57
ARE-SIJ-08001X. VEREDA PALCHAL - SURATA	107,27
CALIFORNIA ANGOSTURA	24,53
OH9-09171	96,34
SFE-08081	97,51
TDO-08071	98,73
ZONAS RESERVADAS CON POTENCIAL - BLOQUE 736	67,05
Título 0101-68	5,65
Título 0107-68	10,08

Formato tomado del Departamento Administrativo de la Función Pública a partir de lo reglamentado por medio del Decreto 1273 de 2020 y la Resolución 371 de 2020.

MINISTERIO DE AMBIENTE Y DESARROLLO SOSTENIBLE	MEMORIA JUSTIFICATIVA		 Sistema Integrado de Gestión
	Proceso: Gestión jurídica		
Versión: 4	Vigencia: 25/11/2022		Código: F-A-GJR-07

ARE-510265	12,19
0125-68-001	0,52
TOTAL ÁREA	646,63

En este sentido, conforme con la solicitud realizada por la ANM y luego de cotejar la información suministrada por ésta, se tiene como consecuencia jurídica lo definido en el parágrafo 1° del artículo 5° de la Resolución 0221 de 2025 previamente citado, de acuerdo con el cual, en caso de rechazo de las solicitudes y procesos de formalización y legalización contenidas en el Anexo 3 del acto administrativo y una vez ello sea informado por la Agencia Nacional de Minería al Ministerio de Ambiente y Desarrollo Sostenible; procede la incorporación de dicho espacio geográfico al área efectiva de la Zona de Reserva de Recursos Naturales Renovables de carácter temporal en el costado occidental del macizo de Santurbán en jurisdicción de los municipios de Suratá, Matanza, California, Vetas, Charta, Tona y Bucaramanga del departamento de Santander y realizar la precisión cartográfica correspondiente:

- (i) Que, el área geográfica efectiva de la zona de reserva de recursos naturales de carácter temporal corresponde a 75.344,65 hectáreas.
- (ii) Que el área del polígono correspondiente al Área de Reserva Especial con placa ARE-503563 rechazada por la ANM corresponde a 20.72 hectáreas.
- (iii) Que, al área geográfica efectiva de la zona de reserva de recursos naturales de carácter temporal de 75.344,65 hectáreas, se le suman 20.72 hectáreas correspondientes al Área de Reserva Especial identificada con placa ARE-503563, rechazada por la ANM, quedando un área geográfica efectiva de la zona de reserva de recursos naturales de carácter temporal correspondiente a 75.365,37 hectáreas.

De acuerdo con lo anterior, es procedente y necesario expedir el Acto Administrativo Por medio de la cual se modifica la Resolución 0221 de 2025 corregida por la Resolución 0239 de 2025 en el sentido de actualizar el área geográfica efectiva y precisar la cartografía de la Reserva de Recursos Naturales Renovables de carácter temporal en el costado occidental del macizo de Santurbán en jurisdicción de los municipios de Suratá, Matanza, California, Vetas, Charta, Tona y Bucaramanga del departamento de Santander y se toman otras determinaciones”, para efectos de actualizar el Anexo 3 que hace parte integral de la Resolución 0221 de 2025, excluyendo el polígono con placa ARE-503563 de las áreas de exclusión, así como actualizar los Anexos 1 y 2, incorporando al área geográfica efectiva de la zona de reserva de recursos naturales renovables de carácter temporal el polígono con placa ARE-503563, ubicado en jurisdicción del municipio de Suratá, departamento de Santander, cuya solicitud fue rechazada por la ANM.

2. AMBITO DE APLICACIÓN Y SUJETOS A QUIENES VA DIRIGIDO


(Por favor indique el ámbito de aplicación o sujetos obligados de la norma)

El ámbito de aplicación corresponde a la actualización del área efectiva de la Zona de Reserva de Recursos Naturales Renovables de carácter temporal en el costado occidental del macizo de Santurbán en jurisdicción de los municipios de Suratá, Matanza, California, Vetas, Charta, Tona y Bucaramanga del departamento de Santander que se presenta en la salida gráfica (Anexo 1), el archivo Shapefile (Anexo 2) y; archivo ajustado con las áreas excluidas del área geográfica efectiva de la Zona de Reserva de Recursos Naturales de Carácter Temporal (Anexo 3).

Sujetos a quienes va dirigido:

Ministerio de Minas y Energía
 Agencia Nacional de Minería -ANM-
 Corporación Autónoma Regional para la Defensa de la Meseta de Bucaramanga - CDMB
 Autoridad Nacional de Licencias Ambientales -ANLA-
 Alcaldía de Suratá

Formato tomado del Departamento Administrativo de la Función Pública a partir de lo reglamentado por medio del Decreto 1273 de 2020 y la Resolución 371 de 2020.

MINISTERIO DE AMBIENTE Y DESARROLLO SOSTENIBLE	MEMORIA JUSTIFICATIVA	 Sistema Integrado de Gestión
	Proceso: Gestión jurídica	
Versión: 4	Vigencia: 25/11/2022	Código: F-A-GJR-07

Alcaldía de Matanza
Alcaldía de California
Alcaldía de Vetas
Alcaldía de Tona
Alcaldía de Charta
Alcaldía de Bucaramanga
Ciudadanía en general

3. VIABILIDAD JURÍDICA

3.1 Análisis de las normas que otorgan la competencia para la expedición del proyecto normativo

Decreto 2811 de 1974

“ARTÍCULO 47.- Sin perjuicio de derechos legítimamente adquiridos por terceros o de las normas especiales de este Código, podrá declararse reservada una porción determinada o la totalidad de recursos naturales renovables de una región o zona cuando sea necesario para organizar o facilitar la prestación de un servicio público, adelantar programas de restauración, conservación o preservación de esos recursos y del ambiente, o cuando el Estado resuelva explotarlos. Mientras la reserva esté vigente, los bienes afectados quedarán excluidos de concesión o autorización de uso a particulares”

Resolución 0221 de 2025 del Ministerio de Ambiente y Desarrollo Sostenible

El artículo 5 de la Resolución 0221 de 2025 establece lo siguiente:

“Artículo 5. Procesos de formalización y legalización de actividades mineras: A efectos del control y manejo ambiental de las actividades mineras no regularizadas y conforme a la parte considerativa del presente acto, las áreas definidas en el Anexo 3 de esta resolución, que no hacen parte del área geográfica efectiva de la Zona de Reserva de Recursos Naturales Renovables, seguirán su curso ante las autoridades competentes, con el fin exclusivo de adelantar procesos de formalización y legalización para permitir el ejercicio de la actividad minera de proyectos de minería de pequeña escala, tradicional y realizada por mineros tradicionales o comunidades mineras tradicionales.

Parágrafo 1. En caso de desistimiento, rechazo total o parcial, de las solicitudes y procesos de formalización y legalización a los que hace referencia este artículo, la Agencia Nacional de Minería informará al Ministerio de Ambiente y Desarrollo Sostenible con el fin de incorporar dichas áreas al área efectiva de la zona de reserva de recursos naturales renovables de carácter temporal y realizar la precisión cartográfica correspondiente.”


3.2 Vigencia de la ley o norma reglamentada o desarrollada

No aplica en la medida en que no se está reglamentando ninguna norma o ley.

3.3. Disposiciones derogadas, subrogadas, modificadas, adicionadas o sustituidas

La iniciativa normativa modifica el área geográfica efectiva de la Zona de Reserva de Recursos Naturales Renovables de carácter temporal en el costado occidental del macizo de Santurbán en jurisdicción de los municipios de Suratá, Matanza, California, Vetas, Charta, Tona y Bucaramanga del departamento de Santander, indicada en el artículo 2 de la Resolución 0221 de 2025, corregida por Resolución 0239 de 2025, así como los anexos 1, 2 y 3 de la respectiva Resolución.

Formato tomado del Departamento Administrativo de la Función Pública a partir de lo reglamentado por medio del Decreto 1273 de 2020 y la Resolución 371 de 2020.

MINISTERIO DE AMBIENTE Y DESARROLLO SOSTENIBLE	MEMORIA JUSTIFICATIVA	 Sistema Integrado de Gestión
	Proceso: Gestión jurídica	
Versión: 4	Vigencia: 25/11/2022	Código: F-A-GJR-07

3.4 Revisión y análisis de la jurisprudencia que tenga impacto o sea relevante para la expedición del proyecto normativo (órganos de cierre de cada jurisdicción)

No aplica en la medida en que mediante el acto administrativo se actualizan los Anexos 1, 2 y 3 que hace parte integral de la Resolución 0221 de 2025, excluyendo el polígono con placa ARE-503563 de las áreas de exclusión, así como incorporando al área geográfica efectiva de la zona de reserva de recursos naturales renovables de carácter temporal el polígono con placa ARE-503563, ubicado en jurisdicción del municipio de Suratá, departamento de Santander, cuya solicitud fue rechazada por la ANM.

3.5. Circunstancias jurídicas adicionales

Con fundamento en el artículo 5 de la Resolución 0221 de 2025, la Agencia Nacional de Minería – ANM, mediante comunicación con radicado No. 20254110498371 de 28 de julio de 2025, con radicado Minambiente No. 2025E1039868 de 05 de agosto de 2025, puso en conocimiento de este Ministerio el rechazo de la solicitud de declaración y delimitación del Área de Reserva Especial identificada con placa **ARE-503563**, ubicada en jurisdicción del municipio de Suratá, departamento de Santander y, solicita que se adelanten las actuaciones correspondientes, que permitan incorporar el polígono de dicha solicitud al área efectiva de la zona de reserva de recursos naturales renovables de carácter temporal y realizar la precisión cartográfica correspondiente.

De conformidad con el párrafo 1° del artículo 5° de la Resolución 0221 de 2025, corregida por Resolución 0239 de 2025, previamente citado, en caso de rechazo de las solicitudes y procesos de formalización y legalización y una vez ello sea informado por la Agencia Nacional de Minería al Ministerio de Ambiente y Desarrollo Sostenible; se hace necesario realizar la incorporación al área efectiva de la Zona de Reserva de Recursos Naturales Renovables de carácter temporal en el costado occidental del macizo de Santurbán en jurisdicción de los municipios de Suratá, Matanza, California, Vetas, Charta, Tona y Bucaramanga del departamento de Santander y realizar la precisión cartográfica correspondiente.

4. IMPACTO ECONÓMICO (Si se requiere)

La implementación del acto administrativo que actualiza el área geográfica efectiva de la zona de reserva de recursos naturales de carácter temporal no generaría un impacto económico, teniendo en cuenta que los estudios técnicos necesarios y los procesos tendientes a definir la compatibilidad o incompatibilidad de las actividades mineras en el área reservada a través de instrumentos de ordenamiento ambiental relacionados con la declaratoria de áreas protegidas o la definición de otras estrategias de conservación ambiental, hacen parte de la misionalidad de las autoridades competentes.


5. VIABILIDAD O DISPONIBILIDAD PRESUPUESTAL (Si se requiere)

El presupuesto designado corresponde a aquel determinado para la Resolución 0221 de 2025 para la ejecución del cronograma que proviene del Programa Ecorregión Páramos “Somos Agua, Somos Páramo” formulado en el Fondo para la Vida y la Biodiversidad, específicamente en el proyecto “Generación de conocimiento geocientífico para desarrollo de criterios enfocados al ordenamiento del territorio alrededor del agua en los páramos de Santurbán y Pisba”.

6. IMPACTO MEDIOAMBIENTAL O SOBRE EL PATRIMONIO CULTURAL DE LA NACIÓN (Si se requiere)

La iniciativa normativa causará impacto ambiental positivo, por cuanto permitirá a las autoridades ambientales del orden nacional y regional, avanzar hacia la implementación de medidas administrativas tendientes a la restauración, protección, conservación o preservación de los recursos naturales renovables y el medio ambiente en los municipios de Suratá, Matanza, California, Vetas,

Formato tomado del Departamento Administrativo de la Función Pública a partir de lo reglamentado por medio del Decreto 1273 de 2020 y la Resolución 371 de 2020.

MINISTERIO DE AMBIENTE Y DESARROLLO SOSTENIBLE	MEMORIA JUSTIFICATIVA	 Sistema Integrado de Gestión
	Proceso: Gestión jurídica	
Versión: 4	Vigencia: 25/11/2022	Código: F-A-GJR-07

Charta, Tona y Bucaramanga (Santander). Al respecto, es pertinente recordar que, de acuerdo con el artículo 1° del Decreto Ley 2811 de 1974, las actividades de preservación, manejo, mejoramiento y conservación de los recursos naturales renovables y del medio ambiente son consideradas de utilidad pública.

7. ESTUDIOS TÉCNICOS QUE SUSTENTEN EL PROYECTO NORMATIVO (incluye el análisis de la problemática existente, sustento técnico del proyecto de norma y bibliografía sobre el tema, esta última si existe)


Se sustenta en el cotejo técnico de la información y la solicitud presentada por la Agencia Nacional de Minería – ANM, encontrando que la solicitud de declaración y delimitación del Área de Reserva Especial identificada con placa ARE-503563, rechazada por la ANM, se localiza en jurisdicción del municipio de Suratá, departamento de Santander, abarca un área de 20.72 hectáreas, y corresponde a uno de los 13 polígonos incluidos en el Anexo 3 de la Resolución 0221 de 2025, motivo por el cual no hace parte del área geográfica efectiva de la Zona de Reserva de Recursos Naturales Renovables, en concordancia con el artículo 5 de la resolución 0221 de 2025.

En consecuencia, de conformidad con el párrafo 1° del artículo 5° de la Resolución 0221 de 2025, corregida por Resolución 0239 de 2025, previamente citado, en caso de rechazo de las solicitudes y procesos de formalización y legalización y una vez ello sea informado por la Agencia Nacional de Minería al Ministerio de Ambiente y Desarrollo Sostenible; se hace necesario realizar la incorporación al área efectiva de la Zona de Reserva de Recursos Naturales Renovables de carácter temporal en el costado occidental del macizo de Santurbán en jurisdicción de los municipios de Suratá, Matanza, California, Vetás, Charta, Tona y Bucaramanga del departamento de Santander y realizar la precisión cartográfica correspondiente.

ANEXOS:

Certificación de cumplimiento de requisitos de consulta, publicidad y de incorporación en la agenda regulatoria (Firmada por el servidor público competente –entidad originadora)	(Marque con una x)
Concepto(s) de Ministerio de Comercio, Industria y Turismo (Cuando se trate de un proyecto de reglamento técnico o de procedimientos de evaluación de conformidad)	(Marque con una x)
Informe de observaciones y respuestas (Análisis del informe con la evaluación de las observaciones de los ciudadanos y grupos de interés sobre el proyecto normativo)	(Marque con una x)
Concepto de Abogacía de la Competencia de la Superintendencia de Industria y Comercio (Cuando los proyectos normativos tengan incidencia en la libre competencia de los mercados)	(Marque con una x)
Concepto de aprobación nuevos trámites del Departamento Administrativo de la Función Pública (Cuando el proyecto normativo adopte o modifique un trámite)	(Marque con una x)
Otro Anexo 1 ajustado. Salida gráfica del Área Geográfica Efectiva de la Zona de Reserva de Recursos Naturales de Carácter Temporal. Anexo 2 ajustado. Archivo <i>Shapefile</i> de la Zona de Reserva de Recursos Naturales de Carácter Temporal.	x

Formato tomado del Departamento Administrativo de la Función Pública a partir de lo reglamentado por medio del Decreto 1273 de 2020 y la Resolución 371 de 2020.

MINISTERIO DE AMBIENTE Y DESARROLLO SOSTENIBLE	MEMORIA JUSTIFICATIVA	 Sistema Integrado de Gestión
	Proceso: Gestión jurídica	
Versión: 4	Vigencia: 25/11/2022	Código: F-A-GJR-07

Anexo 3 ajustado. Áreas excluidas del Área Geográfica Efectiva de la Zona de Reserva de Recursos Naturales de Carácter Temporal

Aprobó:

LAURA CAMILA RAMOS DÍAZ
Jefe de la Oficina Asesora Jurídica
Ministerio de Ambiente y Desarrollo Sostenible



YIOVANI PALECHOR MOPAN
Director de Asuntos Ambientales Sectorial y Urbana
Ministerio de Ambiente y Desarrollo Sostenible

JAIRTON HABIT DIEZ DÍAZ
Director (e) de Bosques Biodiversidad y Servicios Ecosistémicos
Ministerio de Ambiente y Desarrollo Sostenible

TASHANNY SHANNA JAY ROBINSON
Directora de Gestión Integral del Recurso Hídrico
Ministerio de Ambiente y Desarrollo Sostenible

Formato tomado del Departamento Administrativo de la Función Pública a partir de lo reglamentado por medio del Decreto 1273 de 2020 y la Resolución 371 de 2020.