


MINISTERIO DE AMBIENTE Y DESARROLLO SOSTENIBLE	MEMORIA JUSTIFICATIVA	 Sistema Integrado de Gestión
	Proceso: Gestión jurídica	
Versión: 4	Vigencia: 25/11/2022	Código: F-A-GJR-07

Entidad originadora:	Ministerio de Ambiente y Desarrollo Sostenible
Fecha (15/04/24):	04/03/2025
Proyecto de Decreto/Resolución:	“Por medio de la cual se formaliza el registro de la Reserva Forestal Protectora Nacional Serranía de Coraza y Montes de María en el Registro Único Nacional de Áreas Protegidas -RUNAP-”

## 1. ANTECEDENTES Y RAZONES DE OPORTUNIDAD Y CONVENIENCIA QUE JUSTIFICAN SU EXPEDICIÓN

El “*Convenio sobre la Diversidad Biológica*”, aprobado mediante la Ley 165 de 1994, reconoció la importancia fundamental de la conservación de la diversidad biológica, considerada de interés común para toda la humanidad, a través de la conservación *in situ* de ecosistemas y hábitats naturales. En consecuencia, encargó a los Estados Parte las obligaciones de establecer un sistema de áreas protegidas; reglamentar o administrar los recursos biológicos importantes para la conservación de la diversidad biológica, dentro y fuera de las áreas protegidas, para garantizar su conservación y utilización sostenible; elaborar directrices para la ordenación de áreas protegidas; entre otras.

De acuerdo con el artículo 2° del mismo Convenio, se entiende por área protegida aquella definida geográficamente que ha sido designada o regulada y administrada a fin de alcanzar objetivos específicos de conservación.

El artículo 204 de la Ley 1450 de 2011 señala que las áreas de reserva forestal protectoras nacionales son áreas protegidas y hacen parte del Sistema Nacional de Áreas Protegidas -SINAP-.

El artículo 2.2.2.1.2.1. del Decreto 1076 de 2015 determinó que las Reservas Forestales Protectoras son una de las categorías que conforman el Sistema Nacional de Áreas Protegidas -SINAP- y el artículo 2.2.2.1.2.3. del mismo decreto las definió como aquel “*Espacio geográfico en el que los ecosistemas de bosque mantienen su función, aunque su estructura y composición haya sido modificada y los valores naturales asociados se ponen al alcance de la población humana para destinarlos a su preservación, uso sostenible, restauración, conocimiento y disfrute; y que esta zona de propiedad pública o privada se reserva para destinarla al establecimiento o mantenimiento y utilización sostenible de los bosques y demás coberturas vegetales naturales (...)*”.


### DE LAS RESERVAS FORESTALES PROTECTORAS NACIONALES.

Se precisa que, con el fin de garantizar la diversidad biológica y los valores ecológicos y genéticos y sus componentes existentes, el Acuerdo No. 028 del 6 de julio de 1983 de la Junta Directiva del Instituto de Desarrollo de los Recursos Naturales Renovables -INDERENA-, aprobado mediante la Resolución No. 204 del 24 de octubre de 1983 del Ministerio de Agricultura, resolvió “(...) *Declarar como área de reserva forestal Protectora la serranía de Coraza y Montes de María (Serranía de San Jacinto), ubicada en jurisdicción de los municipios de Tuluvejo, Colosó y Chalán en el departamento de Sucre(...)*”; se resalta que el área declarada fue determinada a partir de puntos arcifinios y que la materialización cartográfica de la totalidad de los puntos arcifinios descritos, dan como conclusión que la reserva se encuentra ubicada en los municipios mencionados.

### DE LA PRECISION DE LÍMITES

La Resolución 204 del 24 de octubre de 1983 “(...) Declara como Área de Reserva Forestal Protectora una zona de 6730 hectáreas denominadas Serranía de Coraza y Montes de María (...)”, cuya alinderación es descrita en puntos arcifinios los cuales al materializarlos se encuentran todos en los municipios de Tuluvejo, Colosó y Chalán en el departamento de Sucre. Por otro lado, en el año 2005 el documento “Reservas Forestales Protectoras Nacionales - Atlas Básico” elaborado por Conservación Internacional Colombia en convenio con el Ministerio de Ambiente, Vivienda y Desarrollo Territorial y La Embajada Real de los

Formato tomado del Departamento Administrativo de la Función Pública a partir de lo reglamentado por medio del Decreto 1273 de 2020 y la Resolución 371 de 2020.

MINISTERIO DE AMBIENTE Y DESARROLLO SOSTENIBLE	MEMORIA JUSTIFICATIVA	 Sistema Integrado de Gestión
	Proceso: Gestión jurídica	
Versión: 4	Vigencia: 25/11/2022	Código: F-A-GJR-07

Países Bajos, presenta la materialización cartográfica para la RFPN Serranía de Coraza y Montes de María.

A partir del concepto técnico No. 28 de 12 de abril de 2024 denominado “GEORREFERENCIACIÓN CARTOGRÁFICA RESERVA FORESTAL PROTECTORA NACIONAL SERRANIA DE CORAZA Y MONTES DE MARIA” podemos observar las siguientes consideraciones respecto a los límites de la reserva:


La información base que se tomó como insumo para la georreferenciación cartográfica es la siguiente:

- Acuerdo No. 028 del 6 de julio de 1983 delINDERENA: “Por el cual se declara Area de Reserva Forestal Protectora la Serranía de Coraza y Montes de María (Serranía de San Jacinto), ubicada en jurisdicción de los Municipios de Tolúviejo, Colosó y Chalán (Departamento de Sucre).”
- Resolución Ejecutiva No. 204 del 24 de octubre de 1983 del Ministerio de Agricultura: “Por la cual se aprueba el Acuerdo No. 028 de la Junta Directiva del Instituto Nacional de los Recursos Naturales Renovables y del ambiente -INDERENA.”
- Límites de municipios, distritos y áreas no municipalizadas de Colombia: GeoDataBase del Instituto Geográfico Agustín Codazzi (IGAC) descargada de la página de Colombia en Mapas (<https://www.colombiaenmapas.gov.co/>) la cual contiene los límites de las entidades territoriales fundamen
- tales de la división político-administrativa de Colombia. Actualización al 31 de agosto de 2023.
- Cartografía IGAC: GeoDataBase a escala 1:25.000, información base de la plancha 44IIA y 44IIC del año 2010 y 44IVA del año 2018.
- Google Earth Pro: Software con imágenes satelitales del año 2023.

De acuerdo a los anteriores insumos, se obtiene la siguiente descripción de límites: “El Punto No. 1 con coordenadas X: 4733714,8805 y Y: 2603658,257, se sitúa al Sur de la Serranía de Coraza, sobre la cota de los 200 m s.n.m., donde se encuentra la quebrada Quebebé. A partir de este punto se continúa en sentido general Noreste por la cota de los 200 m s.n.m. bordeando el flanco oriental de la Serranía de Coraza hasta encontrar el arroyo Colosó, Punto No. 2 con coordenadas X: 4741351,3225 y Y: 2613796,5774. Se sigue en línea recta hasta encontrar la cota de los 300 m s.n.m., donde se encuentra el Punto No. 3 con coordenadas X: 4742028,5136 y Y: 2613783,6999. Se continúa en sentido general Sur por la cota de los 300 m s.n.m. hasta la parte más Sur del Cerro Todosnovan en donde se sitúa el Punto No. 4 con coordenadas X: 4743086,2105 y Y: 2610671,804. Se continúa en sentido general Norte y Noreste por la cota de los 300 m s.n.m. bordeando los Cerros Todosnovan y de Tonaya hasta encontrar el arroyo de Chalán, Punto No. 5 con coordenadas X: 4745872,582 y Y: 2614073,2018. Se continúa en línea recta con rumbo Norte Franco y distancia aproximada de 5000 metros hasta encontrar la cota de los 500 m s.n.m., ubicada en el flanco norte de la Cuchilla de Mancano, Punto No. 6 con coordenadas X: 4745739,2231 y Y: 2619173,8296. Se continúa en línea recta con rumbo Oeste Franco hasta encontrar la cota de los 200 m s.n.m. en el flanco occidental de los Montes de María donde se localiza el Punto No. 7 con coordenadas X: 4740319,5362 y Y: 2619174,9393. De este punto, se continúa en sentido general Sur por la cota de los 200 m s.n.m. hasta encontrar el Punto No. 1 con coordenadas X: 4733714,8805 y Y: 2603658,257, punto de partida”. Ver Tabla 1.

Tabla 1 Descripción de los límites y vértices del polígono georreferenciado de la RFPN La Serranía de Coraza y Montes de María. Sistema de referencia Magna - Sirgas Origen Nacional.

Formato tomado del Departamento Administrativo de la Función Pública a partir de lo reglamentado por medio del Decreto 1273 de 2020 y la Resolución 371 de 2020.

MINISTERIO DE AMBIENTE Y DESARROLLO SOSTENIBLE	MEMORIA JUSTIFICATIVA	 Sistema Integrado de Gestión
	Proceso: Gestión jurídica	
Versión: 4	Vigencia: 25/11/2022	Código: F-A-GJR-07


VÉRTICE	Coordenada X	Coordenada Y	Descripción
Vértice 1	4733714,8805	2603658,257	El Punto No. 1 con coordenadas X: 4733714,8805 y Y: 2603658,257, se sitúa al Sur de la Serranía de Coraza, sobre la cota de los 200 m s.n.m., donde se encuentra la quebrada Quebebá.
Vértice 2	4741351,3225	2613796,5774	A partir de este punto se continúa en sentido general Noreste por la cota de los 200 m s.n.m. bordeando el flanco oriental de la Serranía de Coraza hasta encontrar el arroyo Colosó, Punto No. 2 con coordenadas X: 4741351,3225 y Y: 2613796,5774.
Vértice 3	4742028,5136	2613783,6999	Se sigue en línea recta hasta encontrar la cota de los 300 m s.n.m., donde se encuentra el Punto No. 3 con coordenadas X: 4742028,5136 y Y: 2613783,6999.
Vértice 4	4743086,2105	2610671,804	Se continúa en sentido general Sur por la cota de los 300 m s.n.m. hasta la parte más Sur del Cerro Todosnóvan en donde se sitúa el Punto No. 4 con coordenadas X: 4743086,2105 y Y: 2610671,804.
Vértice 5	4745872,582	2614073,2018	Se continúa en sentido general Norte y Noreste por la cota de los 300 m s.n.m. bordeando los Cerros Todosnóvan y de Tonaya hasta encontrar el arroyo de Chalán, Punto No. 5 con coordenadas X: 4745872,582 y Y: 2614073,2018.
Vértice 6	4745739,2231	2619173,8296	Se continúa en línea recta con rumbo Norte Franco y distancia aproximada de 5000 metros hasta encontrar la cota de los 500 m s.n.m., ubicada en el flanco norte de la Cuchilla de Mancano, Punto No. 6 con coordenadas X: 4745739,2231 y Y: 2619173,8296.
Vértice 7	4740319,5362	2619174,9393	Se continúa en línea recta con rumbo Oeste Franco hasta encontrar la cota de los 200 m s.n.m. en el flanco occidental de los Montes de María donde se localiza el Punto No. 7 con coordenadas X: 4740319,5362 y Y: 2619174,9393.
Vértice 1	4733714,8805	2603658,257	De este punto, se continúa en sentido general Sur por la cota de los 200 m s.n.m. hasta encontrar el Punto No. 1 con coordenadas X: 4733714,8805 y Y: 2603658,257, punto de partida.

Una vez realizada la georreferenciación de los puntos arcifinios declarados mediante la Resolución No. 204 del 24 de octubre de 1983 se estima que cuenta con un área aproximada de 6853,4585 hectáreas y está localizada en el departamento de SUCRE con presencia en los municipios de Tolúviejo, Colosó y Chalán.

De acuerdo con el Decreto 1076 de 2015 para formalizar el registro de las Reservas Forestales Protectoras Nacionales en el Registro Único Nacional de Áreas Protegidas -RUNAP-, el Ministerio de Ambiente y Desarrollo Sostenible debe remitir a Parques Nacionales Naturales de Colombia -PNN- los actos administrativos en los que consten: 1) los límites cartográficos, 2) los objetivos de conservación, 3) la categoría de protección, y 4) los usos permitidos de la respectiva área protegida, y con base en este registro el coordinador del SINAP, emitirá los certificados de existencia de las áreas protegidas en el territorio nacional.

Para dar cumplimiento a lo anterior, el Ministerio de Ambiente y Desarrollo Sostenible remitió a Parques Nacionales Naturales de Colombia -PNN- el listado oficial de las áreas protegidas que hacen parte de la categoría de reservas forestales protectoras nacionales. En respuesta, mediante Concepto Técnico No. 20132100000736 del 13 de marzo de 2013, PNN informó que: “Las 52 Reservas Forestales Protectoras Nacionales inscritas por el MADS, contemplan objetivos de conservación en la plataforma RUNAP compatibles con la categoría de manejo, sin embargo estos no están soportados en los actos administrativos de las áreas, por lo tanto se concluye que ninguna de RFPN cumple con los requisitos solicitados por el registro, para el criterio analizado”, por lo tanto, para finalizar el registro de estas áreas protegidas, Minambiente debe adoptar los actos administrativos en donde conste y se soporte la información básica de estas áreas.

Formato tomado del Departamento Administrativo de la Función Pública a partir de lo reglamentado por medio del Decreto 1273 de 2020 y la Resolución 371 de 2020.

MINISTERIO DE AMBIENTE Y DESARROLLO SOSTENIBLE	MEMORIA JUSTIFICATIVA	 Sistema Integrado de Gestión
	Proceso: Gestión jurídica	
Versión: 4	Vigencia: 25/11/2022	Código: F-A-GJR-07

En este sentido El Ministerio de Ambiente y Desarrollo Sostenible en un esquema de trabajo mancomunado con las Corporaciones Autónomas Regionales y de Desarrollo Sostenible, y con el apoyo del Fondo Mundial Para La Naturaleza Colombia WWF Colombia, a través de diferentes convenios, ha logrado avanzar entre los años 2019 y 2021 en la revisión y ajuste de objetivos, objetos, régimen de usos, límites, nombre y categorías de manejo a todas las RFPN, que servirán como base para poder aplicar de forma efectiva los lineamientos de la guía de planificación y manejo del SINAP, estructurando cada uno de los componentes del plan de manejo ambiental, diagnóstico, ordenamiento y estratégico; como el principal instrumento de planificación del área e igualmente, ayudando a fortalecer los esquemas de gobernanza para el manejo y administración que realizan las autoridades ambientales regionales y la integración de los actores institucionales y sociales asociados estratégicamente a estas áreas.

Como resultado de la mencionada revisión para la Reserva Forestal Protectora Nacional La Serranía de Coraza y Montes de María, el Ministerio de Ambiente y Desarrollo Sostenible identificó que ésta debe mantenerse en la categoría de protección de reserva forestal protectora, los regímenes de uso permitidos son aquellos asociados a preservación, uso sostenible, restauración, conocimiento y disfrute, contemplados en el artículo 2.2.2.1.2.3. del Decreto 1076 de 2015, sin embargo, se estableció la necesidad de determinar sus límites cartográficos, sus objetivos, objetos de conservación y usos permitidos.

Por otra parte, y en relación con los objetivos de conservación de las áreas del Sinap, de acuerdo con la “Guía para la planificación del manejo en las áreas protegidas del SINAP Colombia”<sup>1</sup> son los propósitos específicos de conservación que se asignan a un área protegida; no son excluyentes y en su conjunto aportan a la realización de los fines generales de conservación del país conforme lo establece el artículo 2.2.2.1.1.6 del Decreto 1076 de 2015. Estos objetivos deben ser propósitos realizables y alcanzables en el tiempo y deben estar articulados entre sí y con el territorio y sus dinámicas, convirtiéndose en el norte para la gestión del área protegida y evidenciando una intención de manejo integral.

Los objetivos y objetos de conservación que se adoptarán para esta reserva forestal son los descritos en el documento técnico “Ficha de la Reserva Forestal Protectora Nacional La Serranía de Coraza y Montes de María”, elaborada por el Ministerio de Ambiente y Desarrollo Sostenible, en cooperación con World Wildlife Fund -WWF-, y con el apoyo de la Corporación Autónoma Regional de Sucre -CARSUCRE-, donde se resumen y actualizan los elementos mínimos de la reserva, entre ellos: el nombre de la reserva forestal protectora, los objetivos y los objetos de conservación, localización geográfica y usos permitidos.


De acuerdo con el documento, los objetivos y objetos de la reserva Forestal Protectora Nacional La Serranía de Coraza y Montes de María son los siguientes:

#### Objetivos de conservación:

1. Preservar los ecosistemas de Bosque Seco Tropical para mantener la recarga del acuífero de Tolviejo y la provisión del recurso hídrico para los municipios de Chalán, Colosó, Tolviejo y poblaciones de áreas de influencia de la Serranía de Coraza. [eC1][JAct2]
2. Restaurar coberturas transformadas para la conectividad estructural del Bosque Seco Tropical y mejorar el hábitat de especies claves en particular el *Saguinus oedipus* (mono Tití Cabeciblanco) y el mantenimiento de la oferta de servicios ecosistémicos de provisión y regulación.
3. Usar sosteniblemente el Bosque Seco Tropical y los beneficios generados por la conservación de la biodiversidad por las comunidades campesinas.

<sup>1</sup> Minambiente, Gef, BID y WWF. 2020. Guía para la planificación del manejo en las áreas protegidas del SINAP Colombia. ISBN- obra impresa 978-958-52986-0-6

Formato tomado del Departamento Administrativo de la Función Pública a partir de lo reglamentado por medio del Decreto 1273 de 2020 y la Resolución 371 de 2020.

MINISTERIO DE AMBIENTE Y DESARROLLO SOSTENIBLE	MEMORIA JUSTIFICATIVA	 Sistema Integrado de Gestión
	Proceso: Gestión jurídica	
Versión: 4	Vigencia: 25/11/2022	Código: F-A-GJR-07

## Objetos de conservación:

1. Bosque Seco Tropical (bosque denso y de galería, bosques fragmentados, Arbustales y vegetación secundaria).
2. Formaciones Subxerofíticas.
3. Arroyos y Acuífero Tolviejo con sus manantiales
4. Grupo de primates (incluyen las cinco (5) especies reportadas para la reserva: *Saguinus oedipus* (titi cabeciblanco), *Ateles sp.* (mono araña), *Cebus sp.* (mono cariblanco), *Alouatta seniculus* (mono aullador) y *Aotus lemurinus* (mono nocturno)).[eC3][JAct4]

Adicional a esto, y teniendo en cuenta que el numeral 16 del artículo 31 de la Ley 99 de 1993 y el artículo 2.2.2.1.2.3 del Decreto 1076 de 2015 determinaron que es competencia de las Corporaciones Autónomas Regionales “Administrar las Reservas Forestales Nacionales en el área de su jurisdicción”, y considerando que la parte motiva de la Resolución 12611 de 2014 de la Superintendencia de Notariado y Registro determinó que “(...) dependiendo del área protegida ante la que nos encontremos, la autoridad legal competente en su administración, debe solicitar el correspondiente registro del acto administrativo de creación, ante el círculo registral que comprenda la zona declarada y alinderada como área protegida, y debe solicitar también la inscripción en el folio de matrícula inmobiliaria de la limitación o afectación sobre el predio de propiedad privada de que se trate (...)”, corresponde a la Corporación Autónoma Regional de Sucre -CARSUCRE-, solicitar la inscripción de los actos administrativos que declaran, reservan, alinderan, realinderan, integran o recategorizan la Reserva Forestal Protectora Nacional La Serranía de Coraza y Montes de María, en los folios de matrícula inmobiliaria de los predios comprendidos dentro del área protegida.

## 2. ÁMBITO DE APLICACIÓN Y SUJETOS A QUIENES VA DIRIGIDO

De conformidad con las competencias previstas por el numeral 16 del artículo 31 de la Ley 99 de 1993 y por el artículo 2.2.2.1.2.3. del Decreto 1076 de 2015, la administración del área protegida -objeto de formalización de registro- corresponde a la Corporación Autónoma Regional de Sucre -CARSUCRE-, bajo los lineamientos establecidos por el Ministerio de Ambiente y Desarrollo Sostenible.

Así pues, el acto administrativo será de aplicabilidad especialmente para CARSUCRE y para el Ministerio de Ambiente y Desarrollo Sostenible.


## 3. VIABILIDAD JURÍDICA

### 3.1. Análisis de las normas que otorgan la competencia para la expedición del proyecto normativo

El Ministerio de Ambiente y Desarrollo Sostenible conforme al numeral 14 del artículo 2 del Decreto 3570 de 2011 tiene como función “Reservar y alinderar las áreas que integran el Sistema de Parques Nacionales Naturales; declarar, reservar, alinderar, realinderar, sustraer, integrar o recategorizar las áreas de reserva forestal nacionales, reglamentar su uso y funcionamiento; y declarar y sustraer Distritos Nacionales de Manejo Integrado. Las corporaciones autónomas regionales en desarrollo de su competencia de administrar las reservas forestales nacionales, de conformidad con lo dispuesto en el artículo 31 de la Ley 99 de 1993, realizarán los estudios técnicos, ambientales y socioeconómicos para los fines previstos en el presente numeral, con base en los lineamientos establecidos por este Ministerio”.

Formato tomado del Departamento Administrativo de la Función Pública a partir de lo reglamentado por medio del Decreto 1273 de 2020 y la Resolución 371 de 2020.



MINISTERIO DE AMBIENTE Y DESARROLLO SOSTENIBLE	MEMORIA JUSTIFICATIVA	 Sistema Integrado de Gestión
	Proceso: Gestión jurídica	
Versión: 4	Vigencia: 25/11/2022	Código: F-A-GJR-07

Respecto al Registro Único Nacional de Áreas Protegidas -RUNAP-, el artículo 2.2.2.1.3.3. del Decreto 1076 de 2015 determinó que *“Recibida la información relacionada en el artículo anterior, el coordinador del Sinap deberá proceder a contrastar la correspondencia de las áreas remitidas, con la regulación aplicable a cada categoría, después de lo cual podrá proceder a su registro como áreas protegidas integrantes del Sinap. Las áreas protegidas que se declaren, recategoricen u homologuen, con posterioridad a la entrada en vigencia del presente decreto, deberán ser registradas ante el Coordinador del Sinap, para lo cual deberá adjuntarse la información relacionada en el artículo anterior. El coordinador del Sinap, con base en este registro emitirá los certificados de existencia de áreas protegidas en el territorio nacional”* (Subrayado propio).

La información a la que hace referencia el citado artículo corresponde a la descrita en el párrafo 2 del artículo 2.2.2.1.3.2. del mismo Decreto, conforme al cual *“(…) el Ministerio de Ambiente y Desarrollo Sostenible para el caso de las Reservas Forestales Protectoras Nacionales (…) deberá comunicar oficialmente a Parques Nacionales Naturales de Colombia, el listado oficial de áreas protegidas, de conformidad con las disposiciones señaladas en el presente decreto, el cual deberá acompañarse de copia de los actos administrativos en los cuales conste la información sobre sus límites en cartografía IGAC disponible, los objetivos de conservación, la categoría utilizada y los usos permitidos”* (Subrayado propio).

En consecuencia, el Ministerio de Ambiente y Desarrollo Sostenible es la autoridad competente para remitir a PNN, administrador del SINAP, los actos administrativos en los cuales se determinen los límites de las reservas forestales protectoras nacionales, sus objetivos de conservación, categoría utilizada y usos permitidos, para formalizar el registro de las Reservas Forestales Protectoras Nacionales en el Registro Único Nacional de Áreas Protegidas -RUNAP-.

### **3.2. Vigencia de la ley o norma reglamentada o desarrollada**

No aplica

### **3.3. Disposiciones derogadas, subrogadas, modificadas, adicionadas o sustituidas**


No aplica

### **3.4. Revisión y análisis de la jurisprudencia que tenga impacto o sea relevante para la expedición del proyecto normativo (órganos de cierre de cada jurisdicción)**

- La Sentencia C-035 de 2016 refiere que *“Respecto de los objetivos específicos de conservación, el [Convenio de Diversidad Biológica] establece ciertos lineamientos que cada Parte Contratante debe implementar, dentro de los cuales se destacan: (i) el establecimiento de un sistema de áreas protegidas o áreas donde haya que tomar medidas especiales para conservar la diversidad biológica y cuando sea necesario, elaborar las directrices para su selección, establecimiento y su ordenación; (ii) reglamentar o administrar los recursos biológicos importantes para la conservación de la diversidad biológica, ya sea dentro o fuera de las áreas protegidas, para garantizar su conservación y utilización sostenible; (iii) promover la protección de ecosistemas y hábitat naturales y el mantenimiento de poblaciones viables de especies en entornos naturales; (iv) promover un desarrollo ambientalmente adecuado y sostenible en zonas adyacentes a áreas protegidas, con miras a aumentar la protección de esas zonas y, (v) rehabilitar y restaurar ecosistemas degradados y promover la recuperación de especies amenazadas, entre otras cosas, mediante la elaboración y la aplicación de planes u otras estrategias de ordenación.”* (Subrayado propio).

Es así que para lograr el cumplimiento de los objetivos planteados en la Ley 165 de 1994, que aprobó el mencionado CDB, el

Formato tomado del Departamento Administrativo de la Función Pública a partir de lo reglamentado por medio del Decreto 1273 de 2020 y la Resolución 371 de 2020.

MINISTERIO DE AMBIENTE Y DESARROLLO SOSTENIBLE	MEMORIA JUSTIFICATIVA	 Sistema Integrado de Gestión
	Proceso: Gestión jurídica	
Versión: 4	Vigencia: 25/11/2022	Código: F-A-GJR-07

Minambiente debe adoptar los instrumentos normativos que permitan formalizar el registro de las reservas forestales protectoras nacionales en el RUNAP, lo cual i) contribuirá a consolidar el sistema de áreas protegidas, mediante la determinación actualizada de los límites geográficos, objetivos específicos de conservación y usos permitidos en las reservas forestales protectoras, y ii) permitirá avanzar hacia la adopción de los planes de manejo de estas áreas protegidas, por medio de los cuales se determinará la zonificación y las estrategias a implementar para asegurar el cumplimiento de los objetivos y objetos de conservación de las reservas forestales, necesarios para asegurar la protección de los ecosistemas y hábitat naturales y las poblaciones viables de especies en entornos naturales a los que hace referencia el Convenio de Diversidad Biológica.

- Por las razones expuestas anteriormente, el registro de las reservas forestales es una actuación administrativa necesaria para contribuir al cumplimiento de los objetivos del Sistema Nacional de Áreas Protegidas -SINAP- que, a juicio de la Corte Constitucional, persigue varias finalidades dentro de las cuales destaca “(...) (i) “asegurar la continuidad de los procesos ecológicos y evolutivos naturales para mantener la diversidad biológica”; (ii) “garantizar la oferta de bienes y servicios ambientales esenciales para el bienestar humano”; (iii) “garantizar la permanencia del medio natural, o de alguno de sus componentes, como fundamento para el mantenimiento de la diversidad cultural del país y de la valoración social de la naturaleza”. (Sentencia C-598 de 2010).

Al respecto, es pertinente señalar que la expedición de la iniciativa normativa en la cual se determinen los límites cartográficos (cartografía actualizada), objetivos y objetos de conservación, y usos permitidos de la reserva forestal, es un insumo fundamental para la adopción de medidas -que serán determinadas en el respectivo plan de manejo- tendientes a contribuir al cumplimiento de los objetivos del SINAP.

### 3.5. Circunstancias jurídicas adicionales

En virtud de lo contenido en el artículo 2.1.2.1.23 del Decreto 1081 de 2018 y del literal B del artículo 2 de la Resolución 1046 de 2017 modificado por el artículo Primero de la Resolución 2443 de 2017 del Ministerio de Ambiente y Desarrollo Sostenible, se hará la publicación en la página web de la entidad para consulta pública con el fin de recibir comentarios de actores externos, indicando las fechas en las cuales estará publicada la propuesta normativa, por un término de 15 días calendario, en virtud de los posibles interesados que tengan interés legítimo en la iniciativa.

#### 4. IMPACTO ECONÓMICO (Si se requiere)


No aplica.

#### 5. VIABILIDAD O DISPONIBILIDAD PRESUPUESTAL (Si se requiere)

No aplica.

#### 6. IMPACTO MEDIOAMBIENTAL O SOBRE EL PATRIMONIO CULTURAL DE LA NACIÓN (Si se requiere)

No aplica.

MINISTERIO DE AMBIENTE Y DESARROLLO SOSTENIBLE	MEMORIA JUSTIFICATIVA	
	Proceso: Gestión jurídica	
Versión: 4	Vigencia: 25/11/2022	Código: F-A-GJR-07

## 7. ESTUDIOS TÉCNICOS QUE SUSTENTEN EL PROYECTO NORMATIVO

Los estudios técnicos que fundamentan la expedición de la resolución se encuentran sintetizados en el siguiente documento:

- Documento técnico “*Ficha de la Reserva Forestal Protectora Nacional La Serranía de Coraza y Montes de María*”.

### ANEXOS:

Certificación de cumplimiento de requisitos de consulta, publicidad y de incorporación en la agenda regulatoria	
Concepto(s) de Ministerio de Comercio, Industria y Turismo	
Informe de observaciones y respuestas	
Concepto de Abogacía de la Competencia de la Superintendencia de Industria y Comercio	
Concepto de aprobación nuevos trámites del Departamento Administrativo de la Función Pública	
Otro	X

Aprobó:

  
**ALICIA ANDREA BAQUERO ORTEGÓN**  
 Jefe de la Oficina Asesora Jurídica

**ADRIANA RIVERA BRUSATIN**

Directora de Bosques, Biodiversidad y Servicios Ecosistémicos

Elaboró: Julio Alberto Cañas T - Profesional Contratista DBBSE  
 Revisó: Engelbert Chavez - Profesional Contratista DBBSE

Formato tomado del Departamento Administrativo de la Función Pública a partir de lo reglamentado por medio del Decreto 1273 de 2020 y la Resolución 371 de 2020.