


MINISTERIO DE AMBIENTE Y DESARROLLO SOSTENIBLE	MEMORIA JUSTIFICATIVA	 Sistema Integrado de Gestión
	Proceso: Gestión jurídica	
Versión: 4	Vigencia: 25/11/2022	Código: F-A-GJR-07

Entidad originadora:	Ministerio de Ambiente y Desarrollo Sostenible
Fecha (dd/mm/aa):	
Proyecto de Decreto/Resolución:	“Por medio de la cual se formaliza el registro de la Reserva Forestal Protectora Nacional Guadalajara de Buga en el Registro Único Nacional de Áreas Protegidas - RUNAP.”

1. ANTECEDENTES Y RAZONES DE OPORTUNIDAD Y CONVENIENCIA QUE JUSTIFICAN SU EXPEDICIÓN

El “*Convenio sobre la Diversidad Biológica*”, aprobado mediante la Ley 165 de 1994, reconoció la importancia fundamental de la conservación de la diversidad biológica, considerada de interés común para toda la humanidad, a través de la conservación in situ de ecosistemas y hábitats naturales. En consecuencia, encargó a los Estados Parte las obligaciones de establecer un sistema de áreas protegidas; reglamentar o administrar los recursos biológicos importantes para la conservación de la diversidad biológica, dentro y fuera de las áreas protegidas, para garantizar su conservación y utilización sostenible; elaborar directrices para la ordenación de áreas protegidas; entre otras.

De acuerdo con el artículo 2° del mismo Convenio, se entiende por área protegida aquella definida geográficamente que ha sido designada o regulada y administrada a fin de alcanzar objetivos específicos de conservación.

El artículo 204 de la Ley 1450 de 2011 señala que las áreas de reserva forestal protectoras nacionales son áreas protegidas y hacen parte del Sistema Nacional de Áreas Protegidas -SINAP-.

El artículo 2.2.2.1.2.1. del Decreto 1076 de 2015 determinó que las Reservas Forestales Protectoras son una de las categorías que conforman el Sistema Nacional de Áreas Protegidas -SINAP- y el artículo 2.2.2.1.2.3. del mismo decreto las definió como aquel “*Espacio geográfico en el que los ecosistemas de bosque mantienen su función, aunque su estructura y composición haya sido modificada y los valores naturales asociados se ponen al alcance de la población humana para destinarlos a su preservación, uso sostenible, restauración, conocimiento y disfrute; y que esta zona de propiedad pública o privada se reserva para destinarla al establecimiento o mantenimiento y utilización sostenible de los bosques y demás coberturas vegetales naturales (...)*”.


El artículo 1° de la Resolución No. 11 del 12 de diciembre de 1938 del entonces Ministerio de la Economía Nacional resolvió “*Para la conservación y regularización de las aguas del río Guadalajara, declárense reservados los bosques que aún existen en la hoya hidrográfica de este río, ubicados en el Municipio de Buga, Departamento del Valle del Cauca (...)*”.

De la formalización del registro

El Decreto 1076 de 2015 estableció que para formalizar el registro de las Reservas Forestales Protectoras Nacionales en el Registro Único Nacional de Áreas Protegidas -RUNAP-, el Ministerio de Ambiente y Desarrollo Sostenible debe remitir a Parques Nacionales Naturales de Colombia -PNN- los actos administrativos en los que consten: 1) los límites cartográficos, 2) los objetivos de conservación, 3) la categoría de protección, y 4) los usos permitidos de la respectiva área protegida, y con base en este registro el coordinador del SINAP, emitirá los certificados de existencia de las áreas protegidas en el territorio nacional.

Para dar cumplimiento a lo anterior, el Ministerio de Ambiente y Desarrollo Sostenible remitió a Parques Nacionales Naturales de Colombia -PNN- el listado oficial de las áreas protegidas que hacen parte de la categoría de reservas forestales protectoras nacionales. En respuesta, mediante Concepto Técnico No. 20132100000736 del 13 de marzo de 2013, PNN informó que: “*Las 52 Reservas Forestales Protectoras Nacionales inscritas por el MADS, contemplan objetivos de conservación en la plataforma RUNAP compatibles con la categoría de manejo, sin embargo estos no están soportados en los actos administrativos de las áreas,*

Formato tomado del Departamento Administrativo de la Función Pública a partir de lo reglamentado por medio del Decreto 1273 de 2020 y la Resolución 371 de 2020.

MINISTERIO DE AMBIENTE Y DESARROLLO SOSTENIBLE	MEMORIA JUSTIFICATIVA	 Sistema Integrado de Gestión
	Proceso: Gestión jurídica	
Versión: 4	Vigencia: 25/11/2022	Código: F-A-GJR-07

por lo tanto se concluye que ninguna de RFPN cumple con los requisitos solicitados por el registro, para el criterio analizado”, por lo tanto, para finalizar el registro de estas áreas protegidas, el Ministerio de Ambiente y Desarrollo Sostenible debe adoptar los actos administrativos en donde conste y se soporte la información básica de estas áreas.

El Ministerio de Ambiente y Desarrollo Sostenible en un esquema de trabajo mancomunado con las Corporaciones Autónomas Regionales y de Desarrollo Sostenible, y con el apoyo del Fondo Mundial Para La Naturaleza Colombia WWF Colombia, a través de diferentes convenios, logró avanzar entre los años 2019 y 2021 en la revisión y ajuste de objetivos, objetos, régimen de usos, límites, nombre y categorías de manejo de las Reservas Forestales Protectoras Nacionales, lo que servirá como base para poder aplicar de forma efectiva los lineamientos de la guía de planificación y manejo del SINAP, estructurando cada uno de los componentes del plan de manejo (diagnóstico, ordenamiento y estratégico), como el principal instrumento de planificación del área e igualmente, ayudando a fortalecer los esquemas de gobernanza para el manejo y administración que realizan las autoridades ambientales regionales y la integración de los actores institucionales y sociales asociados estratégicamente a estas áreas.

Como resultado de la mencionada revisión para la Reserva Forestal Protectora Nacional Guadalajara de Buga, el Ministerio de Ambiente y Desarrollo Sostenible identificó que ésta debe mantenerse en la categoría de protección de Reserva Forestal Protectora, los regímenes de uso permitidos son aquellos asociados a preservación, uso sostenible, restauración, conocimiento y disfrute, contemplados en el artículo 2.2.2.1.2.3. del Decreto 1076 de 2015, sin embargo, se estableció la necesidad de determinar sus límites cartográficos, sus objetivos, objetos de conservación y usos permitidos.

Por lo anterior, se establece lo siguiente:

Nombre: Reserva Forestal Protectora Nacional Guadalajara de Buga.

Límites y área:

De acuerdo con lo descrito en el artículo primero de la Resolución No. 11 del 12 de diciembre de 1938 del Ministerio de la Economía Nacional, el área de la Zona Forestal Protectora Río Guadalajara se encuentra dentro de los siguientes linderos:

“Tomando como punto de partida el punto más alto de la propiedad del señor Alfredo Herrera, situada en una estribación de la Cordillera Central, denominada Cuchilla de Gallinazo, se sigue por el filo de esta cuchilla, pasando por la región de Los Cauchos, hasta empalmar con un ramal de la misma Cordillera Central llamado Cuchilla de la Imprenta; de este punto se sigue por todo el filo de esta cuchilla, hacia el Sur, hasta encontrar el páramo de Pan de Azúcar; de este punto se descende por una estribación de la misma Cordillera denominada Cuchilla de la Unión, que es la que divide las aguas que forman el río Guadalajara de las que van al río Sonso, hasta encontrar el filo más alto que se encuentra dentro de la hacienda de Monterrey, de propiedad de los señores Azcárate; y de este punto se traza una línea recta imaginaria al punto más alto de la propiedad del señor Alfredo Herrera, primer punto de partida.”

Según el documento “PRECISIÓN DE LIMITES RFPN Guadalajara” presentado por la Corporación Autónoma Regional del Valle del Cauca -CVC- a este Ministerio, presenta la descripción de los límites de la reserva, así:

“Tomando como punto de partida el punto más alto del predio Vista Alegre/Santa Rosa (Punto 1), situada en la estribación de la Cordillera Central, denominada Cuchilla de Gallinazo en el parte aguas de las quebradas La María y Dosquebradas, se asciende por ésta, pasando por sitio San Antonio de Marengo, hasta encontrar el punto donde se unen los parte aguas entre la Quebrada San Pedro con las cuencas de los ríos Tuluá y Guadalajara (Punto 2). De este se sigue al oriente por el parte aguas de los ríos Tuluá y Guadalajara pasando por la Cuchilla de La Imprenta, donde se sigue por el parte aguas hacia el sur, hasta encontrar el páramo de Pan de Azúcar, sitio donde confluyen los parte aguas de las cuencas de los ríos Guadalajara, Tuluá y Guabas (Punto

Formato tomado del Departamento Administrativo de la Función Pública a partir de lo reglamentado por medio del Decreto 1273 de 2020 y la Resolución 371 de 2020.

3); de este punto se descende con dirección occidente por el parte aguas del río Guadalajara con los ríos Guabas y Sonso, hasta encontrar el sitio más alto del Corregimiento de Monterrey (Punto 4), y de este punto se traza una línea recta imaginaria con dirección nororiente al primer punto de partida (Punto 1).”

La Dirección de Bosques, Biodiversidad y Servicios Ecosistémicos del Ministerio de Ambiente y Desarrollo Sostenible analizó la información sobre los límites de la reserva contenida en la descripción de la Resolución No. 11 de 1938 del Ministerio de la Economía Nacional y en el documento de precisión de límites de la CVC, y logró identificar que la descripción de los límites en la resolución de declaratoria se basa en las geoformas del territorio (como cuchillas y cordilleras) y en predios de habitantes de la época. En la descripción que presenta la Corporación Autónoma Regional del Valle del Cauca -CVC- para los límites de la reserva, se precisan estas geoformas a las divisorias de aguas de las cuencas y microcuencas presentes o colindantes con la reserva, siendo estos elementos geográficos más fáciles de identificar con la actual cartografía del IGAC.

Como resultado de dicho análisis, el equipo técnico de la Dirección de Bosques, Biodiversidad y Servicios Ecosistémicos del Ministerio de Ambiente y Desarrollo Sostenible elaboró el Concepto No. 43 del 24 de julio de 2024, con el fin de lograr la georreferenciación cartográfica de los límites de la RFPN Guadalajara de Buga, considerando que la información presentada por la CVC con su respectivo shapefile de la precisión de límites, son adecuados como base para la georreferenciación de los límites de la reserva de acuerdo con lo establecido en la Resolución No. 11 de 1938 del Ministerio de la Economía Nacional.


Con la georreferenciación cartográfica realizada para la RFPN Guadalajara de Buga se estima que cuenta con un área aproximada de 8848,1114 ha (calculada con el sistema de referencia MAGNA-SIRGAS / Origen-Nacional) y está localizada en el departamento del Valle del Cauca con jurisdicción en el municipio de Buga.

Se asignaron los siguientes límites y vértices (Tabla 1) del polígono georreferenciado de la RFPN Guadalajara de Buga:

Tabla 1. Descripción de los límites y vértices del polígono georreferenciado de la RFPN Guadalajara de Buga. Sistema de referencia Magna - Sirgas Origen Nacional.

Punto	Descripción	X	Y
1	Tomando como punto de partida el punto más alto del predio Vista Alegre/Santa Rosa, Punto No. 1 con coordenadas X: 4645988,546 y Y: 1990134,1132, situado en la estribación de la Cordillera Central, denominada Cuchilla de Gallinazo en el parte aguas de las quebradas La María y Dosquebradas.	4645988,5460	1990134,1132
2	Se asciende por ésta, pasando por el sitio San Antonio de Marengo, hasta encontrar el punto donde se unen los parte aguas entre la Quebrada San Pedro con las cuencas de los ríos Tuluá y Guadalajara donde se ubica el Punto No. 2 con coordenadas X: 4647367,7588 y Y: 1992349,7167.	4647367,7588	1992349,7167
3	De este se sigue al oriente por el parte aguas de los ríos Tuluá y Guadalajara pasando por la Cuchilla de La Imprenta, donde se sigue por el parte aguas hacia el sur, hasta encontrar el páramo de Pan de Azúcar, sitio donde confluyen los parte aguas de las cuencas de los ríos Guadalajara, Tuluá y Guabas, Punto No. 3 con coordenadas X: 4655239,7751 y Y: 1980678,1266.	4655239,7751	1980678,1266

Formato tomado del Departamento Administrativo de la Función Pública a partir de lo reglamentado por medio del Decreto 1273 de 2020 y la Resolución 371 de 2020.

MINISTERIO DE AMBIENTE Y DESARROLLO SOSTENIBLE	MEMORIA JUSTIFICATIVA	 Sistema Integrado de Gestión
	Proceso: Gestión jurídica	
Versión: 4	Vigencia: 25/11/2022	Código: F-A-GJR-07

4	De este punto se descende con dirección occidente por el parte aguas del río Guadalajara con los ríos Guabas y Sonso que a su vez es el límite con la RFPN Río Guabas, hasta encontrar el sitio más alto del Corregimiento de Monterrey donde se encuentra el Punto No. 4 con coordenadas X: 4643065,6451 y Y: 1983217,5429.	4643065,6451	1983217,5429
1	De este punto se traza una línea recta imaginaria con dirección nororiental al Punto No. 1 con coordenadas X: 4645988,546 y Y: 1990134,1132, punto de partida.	4645988,5460	1990134,1132

Objetivos y objetos:

Por otra parte, y en relación con los objetivos de conservación de las áreas del Sinap, de acuerdo con la “Guía para la planificación del manejo en las áreas protegidas del SINAP Colombia”¹, estos son los propósitos específicos de conservación que se asignan a un área protegida; no son excluyentes y en su conjunto aportan a la realización de los fines generales de conservación del país conforme lo establece el artículo 2.2.2.1.1.6 del Decreto 1076 de 2015. Estos objetivos deben ser propósitos realizables y alcanzables en el tiempo y deben estar articulados entre sí y con el territorio y sus dinámicas, convirtiéndose en el norte para la gestión del área protegida y evidenciando una intención de manejo integral.

Los objetivos y objetos de conservación que se adoptarán para la reserva forestal en comento son los descritos en la “Ficha de la Reserva Forestal Protectora Nacional Guadalajara de Buga”, elaborada por el Grupo de Gestión Integral de Bosques y Reservas Forestales Nacionales, los cuales fueron extraídos del componente diagnóstico del documento técnico de soporte “Plan de Manejo Reserva Forestal Protectora Nacional Guadalajara de Buga”, formulado y presentado por la Corporación Autónoma Regional del Valle del Cauca – CVC-, en donde se señala:


Objetivos de conservación:

1. Preservar las coberturas naturales de Bosque natural denso de tierra firme, Arbustal y matorral denso de tierra firme y Herbazal natural denso de tierra firme, de los orobiomas bajo, medio y alto de los andes en la cuenca alta y media del río Guadalajara, con el fin de garantizar la regulación y el abastecimiento hídrico de los acueductos urbano y rurales del municipio de Guadalajara de Buga.
2. Preservar individuos y poblaciones de especies de flora silvestres, maderables amenazadas y medicinales de interés nacional, regional y local presentes en la Cuenca Alta y Media del Río Guadalajara.
3. Restaurar ecosistemas naturales y seminaturales de la cuenca alta y media del río Guadalajara con el fin de evitar la pérdida de su capacidad productiva, la erosión del suelo, la disminución en el abastecimiento del recurso hídrico, así como para disminuir la amenaza por deslizamiento y avenidas torrenciales.
4. Proveer paisajes social y ambientalmente sostenibles, en la cuenca media y alta del río Guadalajara, aptos para la educación, el mejoramiento de la calidad ambiental, la valoración social de la naturaleza, el turismo de naturaleza y como escenario que sustenta la cultura campesina a través de la conservación de prácticas culturales y conocimientos ancestrales.

Objetos de conservación:

1. Sistema de regulación hídrica superficial.
2. Bosque natural denso de tierra firme.

¹ Ministerio de Ambiente y Desarrollo Sostenible, Gef, BID y WWF. 2020. Guía para la planificación del manejo en las áreas protegidas del SINAP Colombia. ISBN- obra impresa 978-958-52986-0-6

MINISTERIO DE AMBIENTE Y DESARROLLO SOSTENIBLE	MEMORIA JUSTIFICATIVA	 Sistema Integrado de Gestión
	Proceso: Gestión jurídica	
Versión: 4	Vigencia: 25/11/2022	Código: F-A-GJR-07

3. Arbustal y matorral denso de tierra firme.
4. Herbazal natural denso de tierra firme de la cuenca alta
5. Especies maderables (*Aniba perutilis*, *Magnolia hernandezii*, *Cedrela odorata*, *Ceroxylon quindiuense*, *Juglans neotropica*, *Otoba lehmannii*, *Weinmannia pubescens*, *Panopsis polystachya*, *Calophyllum brasiliense*)
6. Especies de flora medicinal nativa
7. Sistema de regulación edáfica.
8. Sistemas productivos sostenibles – agrosistemas.

Régimen de usos:

Los usos permitidos al interior de la Reserva Forestal Protectora Nacional Guadalajara de Buga son aquellos asociados a preservación, uso sostenible, restauración, conocimiento y disfrute, contemplados en el artículo 2.2.2.1.2.3. del Decreto 1076 de 2015, y constituyen una orientación para definir el régimen de usos, las actividades y zonificación que se adoptarán mediante el respectivo plan de manejo del área protegida.

Adicional a esto, y teniendo en cuenta que el numeral 16 del artículo 31 de la Ley 99 de 1993 y el artículo 2.2.2.1.2.3 del Decreto 1076 de 2015 determinaron que es competencia de las Corporaciones Autónomas Regionales “Administrar las Reservas Forestales Nacionales en el área de su jurisdicción”, y considerando que la parte motiva de la Resolución No. 12611 de 2014 de la Superintendencia de Notariado y Registro determinó que “(...) dependiendo del área protegida ante la que nos encontremos, la autoridad legal competente en su administración, debe solicitar el correspondiente registro del acto administrativo de creación, ante el círculo registral que comprenda la zona declarada y alinderada como área protegida, y debe solicitar también la inscripción en el folio de matrícula inmobiliaria de la limitación o afectación sobre el predio de propiedad privada de que se trate (...)”, corresponde a la Corporación Autónoma Regional del Valle del Cauca - CVC solicitar la inscripción de los actos administrativos que declaran, reservan, alinderan, realinderan, integran o recategorizan la Reserva Forestal Protectora Nacional Guadalajara de Buga en los folios de matrícula inmobiliaria de los predios comprendidos dentro del área protegida.

2. ÁMBITO DE APLICACIÓN Y SUJETOS A QUIENES VA DIRIGIDO

De conformidad con las competencias previstas por el numeral 16 del artículo 31 de la Ley 99 de 1993 y por el artículo 2.2.2.1.2.3. del Decreto 1076 de 2015, la administración del área protegida -objeto de formalización de registro- corresponde a la Corporación Autónoma Regional del Valle del Cauca - CVC, bajo los lineamientos establecidos por el Ministerio de Ambiente y Desarrollo Sostenible.


Así pues, el acto administrativo será de aplicabilidad especialmente para la Corporación Autónoma Regional del Valle del Cauca - CVC, y para el Ministerio de Ambiente y Desarrollo Sostenible. De igual forma, es aplicable a Parques Nacionales Naturales como coordinador del SINAP.

3. VIABILIDAD JURÍDICA

3.1. Análisis de las normas que otorgan la competencia para la expedición del proyecto normativo

El Ministerio de Ambiente y Desarrollo Sostenible conforme al numeral 14 del artículo 2 del Decreto 3570 de 2011 tiene como función “Reservar y alinderar las áreas que integran el Sistema de Parques Nacionales Naturales; declarar, reservar, alinderar, realinderar, sustraer, integrar o recategorizar las áreas de reserva forestal nacionales, reglamentar su uso y funcionamiento; y

Formato tomado del Departamento Administrativo de la Función Pública a partir de lo reglamentado por medio del Decreto 1273 de 2020 y la Resolución 371 de 2020.

MINISTERIO DE AMBIENTE Y DESARROLLO SOSTENIBLE	MEMORIA JUSTIFICATIVA	 Sistema Integrado de Gestión
	Proceso: Gestión jurídica	
Versión: 4	Vigencia: 25/11/2022	Código: F-A-GJR-07

declarar y sustraer Distritos Nacionales de Manejo Integrado. Las corporaciones autónomas regionales en desarrollo de su competencia de administrar las reservas forestales nacionales, de conformidad con lo dispuesto en el artículo 31 de la Ley 99 de 1993, realizarán los estudios técnicos, ambientales y socioeconómicos para los fines previstos en el presente numeral, con base en los lineamientos establecidos por este Ministerio”.

Respecto al Registro Único Nacional de Áreas Protegidas -RUNAP-, el artículo 2.2.2.1.3.3. del Decreto 1076 de 2015 determinó que *“Recibida la información relacionada en el artículo anterior, el coordinador del Sinap deberá proceder a contrastar la correspondencia de las áreas remitidas, con la regulación aplicable a cada categoría, después de lo cual podrá proceder a su registro como áreas protegidas integrantes del Sinap. Las áreas protegidas que se declaren, recategoricen u homologuen, con posterioridad a la entrada en vigencia del presente decreto, deberán ser registradas ante el Coordinador del Sinap, para lo cual deberá adjuntarse la información relacionada en el artículo anterior. El coordinador del Sinap, con base en este registro emitirá los certificados de existencia de áreas protegidas en el territorio nacional”* (Subrayado propio).

La información a la que hace referencia el citado artículo corresponde a la descrita en el párrafo 2 del artículo 2.2.2.1.3.2. del mismo Decreto, conforme al cual *“(…) el Ministerio de Ambiente y Desarrollo Sostenible para el caso de las Reservas Forestales Protectoras Nacionales (...) deberá comunicar oficialmente a Parques Nacionales Naturales de Colombia, el listado oficial de áreas protegidas, de conformidad con las disposiciones señaladas en el presente decreto, el cual deberá acompañarse de copia de los actos administrativos en los cuales conste la información sobre sus límites en cartografía IGAC disponible, los objetivos de conservación, la categoría utilizada y los usos permitidos”* (Subrayado propio).

En consecuencia, el Ministerio de Ambiente y Desarrollo Sostenible es la autoridad competente para remitir a PNN, administrador del SINAP, los actos administrativos en los cuales se determinen los límites de las reservas forestales protectoras nacionales, sus objetivos de conservación, categoría utilizada y usos permitidos, para formalizar el registro de las Reservas Forestales Protectoras Nacionales en el Registro Único Nacional de Áreas Protegidas -RUNAP-.

3.2. Vigencia de la ley o norma reglamentada o desarrollada

No aplica


3.3. Disposiciones derogadas, subrogadas, modificadas, adicionadas o sustituidas

No aplica

3.4. Revisión y análisis de la jurisprudencia que tenga impacto o sea relevante para la expedición del proyecto normativo (órganos de cierre de cada jurisdicción)

- La Sentencia C-035 de 2016 refiere que *“Respecto de los objetivos específicos de conservación, el [Convenio de Diversidad Biológica] establece ciertos lineamientos que cada Parte Contratante debe implementar, dentro de los cuales se destacan: (i) el establecimiento de un sistema de áreas protegidas o áreas donde haya que tomar medidas especiales para conservar la diversidad biológica y cuando sea necesario, elaborar las directrices para su selección, establecimiento y su ordenación; (ii) reglamentar o administrar los recursos biológicos importantes para la conservación de la diversidad biológica, ya sea dentro o fuera de las áreas protegidas, para garantizar su conservación y utilización sostenible; (iii) promover la protección de ecosistemas y hábitat naturales y el mantenimiento de poblaciones viables de especies en entornos naturales; (iv) promover un desarrollo ambientalmente adecuado y sostenible en zonas adyacentes a áreas protegidas, con miras a aumentar la protección de esas zonas y, (v) rehabilitar y restaurar ecosistemas degradados y promover la recuperación de especies*

Formato tomado del Departamento Administrativo de la Función Pública a partir de lo reglamentado por medio del Decreto 1273 de 2020 y la Resolución 371 de 2020.

MINISTERIO DE AMBIENTE Y DESARROLLO SOSTENIBLE	MEMORIA JUSTIFICATIVA	 Sistema Integrado de Gestión
	Proceso: Gestión jurídica	
Versión: 4	Vigencia: 25/11/2022	Código: F-A-GJR-07

amenazadas, entre otras cosas, mediante la elaboración y la aplicación de planes u otras estrategias de ordenación.”
(Subrayado propio).

Es así que para lograr el cumplimiento de los objetivos planteados en la Ley 165 de 1994, que aprobó el mencionado CDB, el Minambiente debe adoptar los instrumentos normativos que permitan formalizar el registro de las reservas forestales protectoras nacionales en el RUNAP, lo cual i) contribuirá a consolidar el sistema de áreas protegidas, mediante la determinación actualizada de los límites geográficos, objetivos específicos de conservación y usos permitidos en las reservas forestales protectoras, y ii) permitirá avanzar hacia la adopción de los planes de manejo de estas áreas protegidas, por medio de los cuales se determinará la zonificación y las estrategias a implementar para asegurar el cumplimiento de los objetivos y objetos de conservación de las reservas forestales, necesarios para asegurar la protección de los ecosistemas y hábitat naturales y las poblaciones viables de especies en entornos naturales a los que hace referencia el Convenio de Diversidad Biológica.

- Por las razones expuestas anteriormente, el registro de las reservas forestales es una actuación administrativa necesaria para contribuir al cumplimiento de los objetivos del Sistema Nacional de Áreas Protegidas -SINAP- que, a juicio de la Corte Constitucional, persigue varias finalidades dentro de las cuales destaca “(...) (i) “asegurar la continuidad de los procesos ecológicos y evolutivos naturales para mantener la diversidad biológica”; (ii) “garantizar la oferta de bienes y servicios ambientales esenciales para el bienestar humano”; (iii) “garantizar la permanencia del medio natural, o de alguno de sus componentes, como fundamento para el mantenimiento de la diversidad cultural del país y de la valoración social de la naturaleza”. (Sentencia C-598 de 2010).

Al respecto, es pertinente señalar que la expedición de la iniciativa normativa en la cual se determinen los límites cartográficos (cartografía actualizada), objetivos de conservación y usos permitidos de la reserva forestal, es un insumo fundamental para la adopción de medidas -que serán determinadas en el respectivo plan de manejo- tendientes a contribuir al cumplimiento de los objetivos del SINAP.

3.5. Circunstancias jurídicas adicionales

En virtud de lo contenido en el artículo 2.1.2.1.23 del Decreto 1081 de 2018 y del literal B del artículo 2 de la Resolución 1046 de 2017 modificado por el artículo Primero de la Resolución 2443 de 2017, se hará la publicación en la página web de la entidad para consulta pública con el fin de recibir comentarios de actores externos, por un término de 15 días calendario.

4. IMPACTO ECONÓMICO (Si se requiere)

No aplica.


5. VIABILIDAD O DISPONIBILIDAD PRESUPUESTAL (Si se requiere)

No aplica.

6. IMPACTO MEDIOAMBIENTAL O SOBRE EL PATRIMONIO CULTURAL DE LA NACIÓN (Si se requiere)

No aplica.

Formato tomado del Departamento Administrativo de la Función Pública a partir de lo reglamentado por medio del Decreto 1273 de 2020 y la Resolución 371 de 2020.

MINISTERIO DE AMBIENTE Y DESARROLLO SOSTENIBLE	MEMORIA JUSTIFICATIVA	 Sistema Integrado de Gestión
	Proceso: Gestión jurídica	
Versión: 4	Vigencia: 25/11/2022	Código: F-A-GJR-07

7. ESTUDIOS TÉCNICOS QUE SUSTENTEN EL PROYECTO NORMATIVO

Los estudios técnicos que fundamentan la expedición de la resolución se encuentran sintetizados en el siguiente documento:

- Concepto de Georreferenciación No. 43 del 24 de julio de 2024 y anexos.
- Documento técnico “Ficha de la Reserva Forestal Protectora Nacional Guadalajara de Buga”.

ANEXOS:

Certificación de cumplimiento de requisitos de consulta, publicidad y de incorporación en la agenda regulatoria	
Concepto(s) de Ministerio de Comercio, Industria y Turismo	
Informe de observaciones y respuestas	
Concepto de Abogacía de la Competencia de la Superintendencia de Industria y Comercio	
Concepto de aprobación nuevos trámites del Departamento Administrativo de la Función Pública	
Otro	X

Aprobó:


Sistema Integrado de Gestión

ALICIA ANDREA BAQUERO ORTEGÓN
Jefe de la Oficina Asesora Jurídica

LUZ STELLA PRIETO PEREZ

Directora de Bosques, Biodiversidad y Servicios Ecosistémicos

Elaboró: Olga Lucía Núñez Izquierdo - Profesional contratista DBBSE
Revisó: Engelbert Chávez Fontecha - Profesional contratista DBBSE

Formato tomado del Departamento Administrativo de la Función Pública a partir de lo reglamentado por medio del Decreto 1273 de 2020 y la Resolución 371 de 2020.