


MINISTERIO DE AMBIENTE Y DESARROLLO SOSTENIBLE	MEMORIA JUSTIFICATIVA	 Sistema Integrado de Gestión
	Proceso: Gestión jurídica	
Versión: 4	Vigencia: 25/11/2022	Código: F-A-GJR-07

Entidad originadora:	Ministerio de Ambiente y Desarrollo Sostenible
Fecha:	04/07/2024
Proyecto de Decreto/Resolución:	"Por medio de la cual se formaliza el registro de la Reserva Forestal Protectora Nacional Mistela en el Registro Único Nacional de Áreas Protegidas -RUNAP-"

1. ANTECEDENTES Y RAZONES DE OPORTUNIDAD Y CONVENIENCIA QUE JUSTIFICAN SU EXPEDICIÓN

El "Convenio sobre la Diversidad Biológica", aprobado mediante la Ley 165 de 1994, reconoció la importancia fundamental de la conservación de la diversidad biológica, considerada de interés común para toda la humanidad, a través de la conservación *in situ* de ecosistemas y hábitats naturales. En consecuencia, encargó a los Estados Parte las obligaciones de establecer un sistema de áreas protegidas; reglamentar o administrar los recursos biológicos importantes para la conservación de la diversidad biológica, dentro y fuera de las áreas protegidas, para garantizar su conservación y utilización sostenible; elaborar directrices para la ordenación de áreas protegidas; entre otras.

De acuerdo con el artículo 2° del mismo Convenio, se entiende por área protegida aquella definida geográficamente que ha sido designada o regulada y administrada a fin de alcanzar objetivos específicos de conservación.

El artículo 204 de la Ley 1450 de 2011 señala que las áreas de reserva forestal protectoras nacionales son áreas protegidas y hacen parte del Sistema Nacional de Áreas Protegidas -SINAP-.

El artículo 2.2.2.1.2.1. del Decreto 1076 de 2015 determinó que las Reservas Forestales Protectoras son una de las categorías que conforman el Sistema Nacional de Áreas Protegidas -SINAP- y el artículo 2.2.2.1.2.3. del mismo decreto las definió como aquel "Espacio geográfico en el que los ecosistemas de bosque mantienen su función, aunque su estructura y composición haya sido modificada y los valores naturales asociados se ponen al alcance de la población humana para destinarlos a su preservación, uso sostenible, restauración, conocimiento y disfrute; y que esta zona de propiedad pública o privada se reserva para destinarla al establecimiento o mantenimiento y utilización sostenible de los bosques y demás coberturas vegetales naturales (...)".

DE LAS RESERVAS FORESTALES PROTECTORAS NACIONALES.


Se precisa que, con el fin de garantizar la diversidad biológica y los valores ecológicos y genéticos y sus componentes existentes, el Acuerdo No. 0005 del 17 de febrero de 1992 de la Junta Directiva del Instituto de Desarrollo de los Recursos Naturales Renovables -INDERENA-, aprobado mediante la Resolución No. 77 del 20 de mayo de 1992 del Ministerio de Agricultura, resolvió "(...)Declarar como área de reserva forestal el predio rural denominado "La Mistela" ubicado en jurisdicción del municipio de Silvania en el departamento de Cundinamarca(...)"; se resalta que el área declarada fue determinada a partir de puntos arcifinios y que la materialización cartográfica de la totalidad de los puntos arcifinios descritos, dan como conclusión que la reserva forestal protectora nacional Mistela se encuentra en su totalidad en el municipio de Silvania.

DE LA PRECISION DE LÍMITES

En el año 2005 el documento "Reservas Forestales Protectoras Nacionales - Atlas Básico" elaborado por Conservación Internacional Colombia en convenio con el Ministerio de Ambiente, Vivienda y Desarrollo Territorial y La Embajada Real de los Países Bajos, presenta la materialización cartográfica para la RFPN Mistela.

A partir del concepto técnico 41 de GEORREFERENCIACIÓN CARTOGRÁFICA RESERVA FORESTAL PROTECTORA

Formato tomado del Departamento Administrativo de la Función Pública a partir de lo reglamentado por medio del Decreto 1273 de 2020 y la Resolución 371 de 2020.

MINISTERIO DE AMBIENTE Y DESARROLLO SOSTENIBLE	MEMORIA JUSTIFICATIVA	 Sistema Integrado de Gestión
	Proceso: Gestión jurídica	
Versión: 4	Vigencia: 25/11/2022	Código: F-A-GJR-07

NACIONAL MISTELA podemos observar las siguientes consideraciones respecto a los límites de la reserva:

La información base que se tomó como insumo para la georreferenciación cartográfica es la siguiente:

Acuerdo No. Acuerdo No. 0005 del 17 de febrero de 1992 del INDERENA: *“Por el cual se declara Área de Reserva Forestal Protectora la Mistela (...)”.*

Resolución Ejecutiva No. 0077 del 20 de mayo de 1992 del Ministerio de Agricultura: *“Por la cual se Aprueba el Acuerdo No. 0005 del 17 de febrero de 1992 (...)”.*

Visita de campo a la RFPN Mistela: Realizada el día 21 de abril de 2024 por parte de contratista del Ministerio de Ambiente y Desarrollo Sostenible en compañía de un funcionario de la CAR con el fin de identificar los límites y vértices de la reserva.

Plano número P-334-599 elaborado por el INCORA: En donde se encuentran consignados los límites descritos en el Acuerdo No. 0005 del 17 de febrero de 1992 del INDERENA aprobado mediante la Resolución Ejecutiva No. 0077 del 20 de mayo de 1992 del Ministerio de Agricultura.

Límites de municipios, distritos y áreas no municipalizadas de Colombia: *GeoDataBase* del IGAC descargada de la página de Colombia en Mapas la cual contiene los límites de las entidades territoriales fundamentales de la división político-administrativa de Colombia. Actualización al 31 de agosto de 2023.

Cartografía IGAC: *GeoDataBase* a escala 1:25.000, información base de la plancha 246IIC y 246IVA, del año 2014.

Google Earth Pro: Software con imágenes satelitales del año 2023.


A partir de las fuentes de información anteriormente mencionadas se determina que la descripción de los límites y coordenadas planas de los vértices (Sistema de referencia Magna-Sirgas Origen Nacional) de la Reserva Forestal Protectora Nacional Mistela corresponden a:

Linderos del lote No. 4. Punto de partida X: 4852676,5490, Y: 2045810,8820 – VÉRTICE 1, continuando en sentido Norte: del punto 8* al punto 15*, en 738 metros, colindando con la parcela número 5 (X: 4853239,6800, Y: 2046329,5060 – VÉRTICE 2). Este: del punto 15* al punto 14*, en 163 metros, colindando con el lote número 13 (X: 4853283,6060, Y: 2046193,8270 – VÉRTICE 3). Sur: del punto 14* al punto 9* en 655 metros, colindando con la parcela número 3 (X: 4852790,4790, Y: 2045734,9590 – VÉRTICE 4). Oeste: del punto 9* al punto 8*, punto de partida, en 133 metros, colindando con la carretera Fusagasugá – Sibaté y encierra.

* Hace referencia a la identificación numérica empleada en el plano número P-334-599 para la descripción de los lotes que componen el área de la RFPN Mistela.

Linderos del lote número 13. Punto de partida: norte (X: 4853363,2120, Y: 2047086,9340 – VÉRTICE 5): del punto 49* al punto 21*, en 725 metros, colindando con terrenos de Alvaro Rojas (X: 4853806,6580, Y: 2047081,0700 – VÉRTICE 6). Este: del punto 91* al punto 88*, en 984 metros, colindando con pendientes superiores al 100% (X: 4853934,4500, Y: 2045776,2380 – VÉRTICE 7). Sur: del punto 88* al punto 34*, en 632 metros, colindando con terrenos de Juan Fandiño (X: 4853477,5640, Y: 2045677,3370 – VÉRTICE 8). Oeste: del punto 34* pasando por los puntos 12*,13*,14*,15*,16*,17*,18*,19*,20*,21* y 22* hasta el punto 49* de partida colindando con las parcelas 1,2,3,4,5,6,7,8,9,10,11 y 12; del mismo predio La Mistela, en 1606 metros y encierra.

Formato tomado del Departamento Administrativo de la Función Pública a partir de lo reglamentado por medio del Decreto 1273 de 2020 y la Resolución 371 de 2020.

MINISTERIO DE AMBIENTE Y DESARROLLO SOSTENIBLE	MEMORIA JUSTIFICATIVA		 Sistema Integrado de Gestión
	Proceso: Gestión jurídica		
Versión: 4	Vigencia: 25/11/2022		Código: F-A-GJR-07

* Hace referencia a la identificación numérica empleada en el plano número P-334-599 para la descripción de los lotes que componen el área de la RFPN Mistela.


En la

Tabla 1 se observan las coordenadas planas (Sistema de referencia Magna-Sirgas Origen Nacional) que delimitan el polígono de la RFPN Mistela.

Tabla 1 Descripción de los límites y vértices del polígono georreferenciado de la RFPN Mistela. Sistema de referencia Magna - Sirgas Origen Nacional.

VÉRTICE	Coordenada X	Coordenada Y	Descripción
Vértice 1	4852676,5490	2045810,8820	Lote No. 4. Punto de partida X: 4852676,5490, Y: 2045810,8820.
Vértice 2	4853239,6800	2046329,5060	Lote No. 4. continuando en sentido Norte: del punto 8* al punto 15*, en 738 metros, colindando con la parcela número 5.
Vértice 3	4853283,6060	2046193,8270	Lote No. 4. Dirección Este del punto 15* al punto 14*, en 163 metros, colindando con el lote número 13.
Vértice 4	4852790,4790	2045734,9590	Lote No. 4. Dirección sur del punto 14* al punto 9* en 655 metros, colindando con la parcela número 3.
Vértice 4-1	4852676,5490	2045810,8820	Lote No. 4. Dirección Oeste del punto 9* al punto 8*, punto de partida, en 133 metros, colindando con la carretera Fusagasugá – Sibaté y encierra
Vértice 5	4853363,2120	2047086,9340	Lote No. 13. Punto de partida: X: 4853363,2120, Y: 2047086,9340
Vértice 6	4853806,6580	2047081,0700	Lote No. 13. Dirección Norte Del punto 49* al punto 21*, en 725 metros, colindando con terrenos de Alvaro Rojas
Vértice 7	4853934,4500	2045776,2380	Lote No. 13. Dirección Este del punto 91* al punto 88*, en 984 metros, colindando con pendientes superiores al 100%
Vértice 8	4853477,5640	2045677,3370	Lote No. 13. Dirección Sur Del punto 88* al punto 34*, en 632 metros, colindando con terrenos de Juan Fandiño
Vértice 8-5	4853363,2120	2047086,9340	Lote No. 13. Dirección Oeste: del punto 34* pasando por los puntos 12*,13*,14*,15*,16*,17*,18*,19*,20*,21* y 22* hasta el punto 49* de partida colindando con las parcelas 1,2,3,4,5,6,7,8,9,10,11 y 12; del mismo predio La Mistela, en 1606 metros y encierra.

* Hace referencia a la identificación numérica empleada en el plano número P-334-599 para la descripción de los lotes que componen el área de la RFPN Mistela.

MINISTERIO DE AMBIENTE Y DESARROLLO SOSTENIBLE	MEMORIA JUSTIFICATIVA	 Sistema Integrado de Gestión
	Proceso: Gestión jurídica	
Versión: 4	Vigencia: 25/11/2022	Código: F-A-GJR-07

Una vez realizada la georreferenciación de los puntos arcifinios declarados mediante la Resolución No. 127 del 7 de abril de 1986 se estima que cuenta con un área aproximada de 94,9238 hectáreas y está localizada en el departamento de Cundinamarca con única presencia en el municipio de Silvania.

De acuerdo con el Decreto 1076 de 2015 para formalizar el registro de las Reservas Forestales Protectoras Nacionales en el Registro Único Nacional de Áreas Protegidas -RUNAP-, el Ministerio de Ambiente y Desarrollo Sostenible debe remitir a Parques Nacionales Naturales de Colombia -PNN- los actos administrativos en los que consten: 1) los límites cartográficos, 2) los objetivos de conservación, 3) la categoría de protección, y 4) los usos permitidos de la respectiva área protegida, y con base en este registro el coordinador del SINAP, emitirá los certificados de existencia de las áreas protegidas en el territorio nacional.

Para dar cumplimiento a lo anterior, el Ministerio de Ambiente y Desarrollo Sostenible remitió a Parques Nacionales Naturales de Colombia -PNN- el listado oficial de las áreas protegidas que hacen parte de la categoría de reservas forestales protectoras nacionales. En respuesta, mediante Concepto Técnico No. 20132100000736 del 13 de marzo de 2013, PNN informó que: *“Las 52 Reservas Forestales Protectoras Nacionales inscritas por el MADS, contemplan objetivos de conservación en la plataforma RUNAP compatibles con la categoría de manejo, sin embargo estos no están soportados en los actos administrativos de las áreas, por lo tanto se concluye que ninguna de RFPN cumple con los requisitos solicitados por el registro, para el criterio analizado”,* por lo tanto, para finalizar el registro de estas áreas protegidas, el Ministerio de Ambiente y Desarrollo Sostenible debe adoptar los actos administrativos en donde conste y se soporte la información básica de estas áreas.

En este sentido, el Ministerio de Ambiente y Desarrollo Sostenible en un esquema de trabajo mancomunado con las Corporaciones Autónomas Regionales y de Desarrollo Sostenible, y con el apoyo del Fondo Mundial Para La Naturaleza Colombia WWF Colombia, a través de diferentes convenios, ha logrado avanzar entre los años 2019 y 2021 en la revisión y ajuste de objetivos, objetos, régimen de usos, límites, nombre y categorías de manejo a todas las RFPN, que servirán como base para poder aplicar de forma efectiva los lineamientos de la guía de planificación y manejo del SINAP, estructurando cada uno de los componentes del plan de manejo ambiental (diagnóstico, ordenamiento y estratégico), como el principal instrumento de planificación del área e igualmente, ayudando a fortalecer los esquemas de gobernanza para el manejo y administración que realizan las autoridades ambientales regionales y la integración de los actores institucionales y sociales asociados estratégicamente a estas áreas.


Como resultado de la mencionada revisión para la Reserva Forestal Protectora Nacional Mistela, el Ministerio de Ambiente y Desarrollo Sostenible identificó que ésta debe mantenerse en la categoría de protección de reserva forestal protectora, los regímenes de uso permitidos son aquellos asociados a preservación, uso sostenible, restauración, conocimiento y disfrute, contemplados en el artículo 2.2.2.1.2.3. del Decreto 1076 de 2015, sin embargo, se estableció la necesidad de determinar sus límites cartográficos, sus objetivos, objetos de conservación y usos permitidos.

Por otra parte, y en relación con los objetivos de conservación de las áreas del Sinap, de acuerdo con la “Guía para la planificación del manejo en las áreas protegidas del SINAP Colombia”¹, estos son los propósitos específicos de conservación que se asignan a un área protegida; no son excluyentes y en su conjunto aportan a la realización de los fines generales de conservación del país conforme lo establece el artículo 2.2.2.1.1.6 del Decreto 1076 de 2015. Estos objetivos deben ser propósitos realizables y alcanzables en el tiempo y deben estar articulados entre sí y con el territorio y sus dinámicas, convirtiéndose en el norte para la gestión del área protegida y evidenciando una intención de manejo integral.

Los objetivos y objetos de conservación que se adoptarán para esta reserva forestal son los descritos en el documento técnico “Ficha de la Reserva Forestal Protectora Nacional Mistela”, elaborada por el Ministerio de Ambiente y Desarrollo Sostenible, en cooperación con World Wildlife Fund -WWF-, y con el apoyo de la Corporación Autónoma Regional de Cundinamarca -CAR-, en la

¹ Minambiente, Gef, BID y WWF. 2020. Guía para la planificación del manejo en las áreas protegidas del SINAP Colombia. ISBN- obra impresa 978-958-52986-0-6

Formato tomado del Departamento Administrativo de la Función Pública a partir de lo reglamentado por medio del Decreto 1273 de 2020 y la Resolución 371 de 2020.

MINISTERIO DE AMBIENTE Y DESARROLLO SOSTENIBLE	MEMORIA JUSTIFICATIVA	 Sistema Integrado de Gestión
	Proceso: Gestión jurídica	
Versión: 4	Vigencia: 25/11/2022	Código: F-A-GJR-07

que se resumen y actualizan los elementos mínimos de la reserva, entre ellos: el nombre de la reserva forestal protectora, los objetivos y los objetos de conservación, localización geográfica y usos permitidos.

De acuerdo con el documento, los objetivos y objetos de la reserva Forestal Protectora Nacional Mistela son los siguientes:

Objetivos de conservación:

1. Preservar el bosque alto andino presente en el nacimiento de la quebrada El guardado, que suministra agua para los acueductos veredales Santa Rita y La Victoria Alta y a su vez sirven de refugio para la fauna presente en la cuchilla San Miguel.

Objetos de conservación:

1. Coberturas de bosque altoandino

Adicional a esto, y teniendo en cuenta que el numeral 16 del artículo 31 de la Ley 99 de 1993 y el artículo 2.2.2.1.2.3 del Decreto 1076 de 2015 determinaron que es competencia de las Corporaciones Autónomas Regionales “Administrar las Reservas Forestales Nacionales en el área de su jurisdicción”, y considerando que la parte motiva de la Resolución No. 12611 de 2014 de la Superintendencia de Notariado y Registro determinó que “(...) dependiendo del área protegida ante la que nos encontremos, la autoridad legal competente en su administración, debe solicitar el correspondiente registro del acto administrativo de creación, ante el círculo registral que comprenda la zona declarada y alinderada como área protegida, y debe solicitar también la inscripción en el folio de matrícula inmobiliaria de la limitación o afectación sobre el predio de propiedad privada de que se trate (...)”, corresponde a la Corporación Autónoma Regional de Cundinamarca -CAR- solicitar la inscripción de los actos administrativos que declaran, reservan, alinderan, realinderan, integran o recategorizan la Reserva Forestal Protectora Nacional Mistela, en los folios de matrícula inmobiliaria de los predios comprendidos dentro del área protegida.

2. ÁMBITO DE APLICACIÓN Y SUJETOS A QUIENES VA DIRIGIDO

De conformidad con las competencias previstas por el numeral 16 del artículo 31 de la Ley 99 de 1993 y por el artículo 2.2.2.1.2.3. del Decreto 1076 de 2015, la administración del área protegida -objeto de formalización de registro- corresponde a la Corporación Autónoma Regional de Cundinamarca -CAR-, bajo los lineamientos establecidos por el Ministerio de Ambiente y Desarrollo Sostenible.


Así pues, el acto administrativo será de aplicabilidad especialmente para la CAR y para el Ministerio de Ambiente y Desarrollo Sostenible. De igual forma, es aplicable a Parques Nacionales Naturales como coordinador del SINAP.

3. VIABILIDAD JURÍDICA

3.1. Análisis de las normas que otorgan la competencia para la expedición del proyecto normativo

El Ministerio de Ambiente y Desarrollo Sostenible conforme al numeral 14 del artículo 2 del Decreto 3570 de 2011 tiene como función “Reservar y alinderar las áreas que integran el Sistema de Parques Nacionales Naturales; declarar, reservar, alinderar, realinderar, sustraer, integrar o recategorizar las áreas de reserva forestal nacionales, reglamentar su uso y funcionamiento; y

Formato tomado del Departamento Administrativo de la Función Pública a partir de lo reglamentado por medio del Decreto 1273 de 2020 y la Resolución 371 de 2020.

MINISTERIO DE AMBIENTE Y DESARROLLO SOSTENIBLE	MEMORIA JUSTIFICATIVA	 Sistema Integrado de Gestión
	Proceso: Gestión jurídica	
Versión: 4	Vigencia: 25/11/2022	Código: F-A-GJR-07

declarar y sustraer Distritos Nacionales de Manejo Integrado. Las corporaciones autónomas regionales en desarrollo de su competencia de administrar las reservas forestales nacionales, de conformidad con lo dispuesto en el artículo 31 de la Ley 99 de 1993, realizarán los estudios técnicos, ambientales y socioeconómicos para los fines previstos en el presente numeral, con base en los lineamientos establecidos por este Ministerio”.

Respecto al Registro Único Nacional de Áreas Protegidas -RUNAP-, el artículo 2.2.2.1.3.3. del Decreto 1076 de 2015 determinó que “Recibida la información relacionada en el artículo anterior, el coordinador del Sinap deberá proceder a contrastar la correspondencia de las áreas remitidas, con la regulación aplicable a cada categoría, después de lo cual podrá proceder a su registro como áreas protegidas integrantes del Sinap. Las áreas protegidas que se declaren, recategoricen u homologuen, con posterioridad a la entrada en vigencia del presente decreto, deberán ser registradas ante el Coordinador del Sinap, para lo cual deberá adjuntarse la información relacionada en el artículo anterior. El coordinador del Sinap, con base en este registro emitirá los certificados de existencia de áreas protegidas en el territorio nacional” (Subrayado propio).

La información a la que hace referencia el citado artículo corresponde a la descrita en el párrafo 2 del artículo 2.2.2.1.3.2. del mismo Decreto, conforme al cual “(...) el Ministerio de Ambiente y Desarrollo Sostenible para el caso de las Reservas Forestales Protectoras Nacionales (...) deberá comunicar oficialmente a Parques Nacionales Naturales de Colombia, el listado oficial de áreas protegidas, de conformidad con las disposiciones señaladas en el presente decreto, el cual deberá acompañarse de copia de los actos administrativos en los cuales conste la información sobre sus límites en cartografía IGAC disponible, los objetivos de conservación, la categoría utilizada y los usos permitidos” (Subrayado propio).

En consecuencia, el Ministerio de Ambiente y Desarrollo Sostenible es la autoridad competente para remitir a PNN, administrador del SINAP, los actos administrativos en los cuales se determinen los límites de las reservas forestales protectoras nacionales, sus objetivos de conservación, categoría utilizada y usos permitidos, para formalizar el registro de las Reservas Forestales Protectoras Nacionales en el Registro Único Nacional de Áreas Protegidas -RUNAP-.

3.2. Vigencia de la ley o norma reglamentada o desarrollada

No aplica


3.3. Disposiciones derogadas, subrogadas, modificadas, adicionadas o sustituidas

No aplica

3.4. Revisión y análisis de la jurisprudencia que tenga impacto o sea relevante para la expedición del proyecto normativo (órganos de cierre de cada jurisdicción)

- La Sentencia C-035 de 2016 refiere que “Respecto de los objetivos específicos de conservación, el [Convenio de Diversidad Biológica] establece ciertos lineamientos que cada Parte Contratante debe implementar, dentro de los cuales se destacan: (i) el establecimiento de un sistema de áreas protegidas o áreas donde haya que tomar medidas especiales para conservar la diversidad biológica y cuando sea necesario, elaborar las directrices para su selección, establecimiento y su ordenación; (ii) reglamentar o administrar los recursos biológicos importantes para la conservación de la diversidad biológica, ya sea dentro o fuera de las áreas protegidas, para garantizar su conservación y utilización sostenible; (iii) promover la protección de ecosistemas y hábitat naturales y el mantenimiento de poblaciones viables de especies en entornos naturales; (iv) promover un desarrollo ambientalmente adecuado y sostenible en zonas adyacentes a áreas protegidas, con miras a aumentar la

Formato tomado del Departamento Administrativo de la Función Pública a partir de lo reglamentado por medio del Decreto 1273 de 2020 y la Resolución 371 de 2020.

MINISTERIO DE AMBIENTE Y DESARROLLO SOSTENIBLE	MEMORIA JUSTIFICATIVA	 Sistema Integrado de Gestión
	Proceso: Gestión jurídica	
Versión: 4	Vigencia: 25/11/2022	Código: F-A-GJR-07

protección de esas zonas y, (v) rehabilitar y restaurar ecosistemas degradados y promover la recuperación de especies amenazadas, entre otras cosas, mediante la elaboración y la aplicación de planes u otras estrategias de ordenación.” (Subrayado propio).

Es así que para lograr el cumplimiento de los objetivos planteados en la Ley 165 de 1994, que aprobó el mencionado CDB, el Minambiente debe adoptar los instrumentos normativos que permitan formalizar el registro de las reservas forestales protectoras nacionales en el RUNAP, lo cual i) contribuirá a consolidar el sistema de áreas protegidas, mediante la determinación actualizada de los límites geográficos, objetivos específicos de conservación y usos permitidos en las reservas forestales protectoras, y ii) permitirá avanzar hacia la adopción de los planes de manejo de estas áreas protegidas, por medio de los cuales se determinará la zonificación y las estrategias a implementar para asegurar el cumplimiento de los objetivos y objetos de conservación de las reservas forestales, necesarios para asegurar la protección de los ecosistemas y hábitat naturales y las poblaciones viables de especies en entornos naturales a los que hace referencia el Convenio de Diversidad Biológica.

- Por las razones expuestas anteriormente, el registro de las reservas forestales es una actuación administrativa necesaria para contribuir al cumplimiento de los objetivos del Sistema Nacional de Áreas Protegidas -SINAP- que, a juicio de la Corte Constitucional, persigue varias finalidades dentro de las cuales destaca “(...) (i) “asegurar la continuidad de los procesos ecológicos y evolutivos naturales para mantener la diversidad biológica”; (ii) “garantizar la oferta de bienes y servicios ambientales esenciales para el bienestar humano”; (iii) “garantizar la permanencia del medio natural, o de alguno de sus componentes, como fundamento para el mantenimiento de la diversidad cultural del país y de la valoración social de la naturaleza”. (Sentencia C-598 de 2010).

Al respecto, es pertinente señalar que la expedición de la iniciativa normativa en la cual se determinen los límites cartográficos (cartografía actualizada), objetivos y objetos de conservación, y usos permitidos de la reserva forestal, es un insumo fundamental para la adopción de medidas -que serán determinadas en el respectivo plan de manejo- tendientes a contribuir al cumplimiento de los objetivos del SINAP.

3.5. Circunstancias jurídicas adicionales


En virtud de lo contenido en el artículo 2.1.2.1.23 del Decreto 1081 de 2018 y del literal B del artículo 2 de la Resolución 1046 de 2017 modificado por el artículo primero de la Resolución 2443 de 2017 del Ministerio de Ambiente y Desarrollo Sostenible, se hará la publicación en la página web de la entidad para consulta pública con el fin de recibir comentarios de actores externos por un término de 15 días calendario.

4. IMPACTO ECONÓMICO (Si se requiere)

No aplica.

5. VIABILIDAD O DISPONIBILIDAD PRESUPUESTAL (Si se requiere)

No aplica.

MINISTERIO DE AMBIENTE Y DESARROLLO SOSTENIBLE	MEMORIA JUSTIFICATIVA	 Sistema Integrado de Gestión
	Proceso: Gestión jurídica	
Versión: 4	Vigencia: 25/11/2022	Código: F-A-GJR-07

6. IMPACTO MEDIOAMBIENTAL O SOBRE EL PATRIMONIO CULTURAL DE LA NACIÓN (Si se requiere)

No aplica.

7. ESTUDIOS TÉCNICOS QUE SUSTENTEN EL PROYECTO NORMATIVO

Los estudios técnicos que fundamentan la expedición de la resolución se encuentran sintetizados en el siguiente documento:

- Documento técnico “*Ficha de la Reserva Forestal Protectora Nacional Mistela*”.
- Concepto técnico 41 de Georreferenciación Cartográfica Reserva Forestal Protectora Nacional Mistela

ANEXOS:

Certificación de cumplimiento de requisitos de consulta, publicidad y de incorporación en la agenda regulatoria	
Concepto(s) de Ministerio de Comercio, Industria y Turismo	
Informe de observaciones y respuestas	
Concepto de Abogacía de la Competencia de la Superintendencia de Industria y Comercio	
Concepto de aprobación nuevos trámites del Departamento Administrativo de la Función Pública	
Otro	X

Aprobó:

Sistema Integrado de Gestión

ALICIA ANDREA BAQUERO ORTEGÓN
Jefe de la Oficina Asesora Jurídica

ADRIANA RIVERA BRUSATIN
Directora de Bosques, Biodiversidad y Servicios Ecosistémicos

Elaboró: Julio Alberto Cañas T - Profesional Contratista DBBSE
Revisó: César Albeiro Rodríguez León- Profesional Contratista DBBSE

Formato tomado del Departamento Administrativo de la Función Pública a partir de lo reglamentado por medio del Decreto 1273 de 2020 y la Resolución 371 de 2020.