


MINISTERIO DE AMBIENTE Y DESARROLLO SOSTENIBLE	MEMORIA JUSTIFICATIVA	
	Proceso: Gestión jurídica	
Versión: 4	Vigencia: 25/11/2022	Código: F-A-GJR-07

Entidad originadora:	Ministerio de Ambiente y Desarrollo Sostenible
Fecha (dd/mm/aa):	
Proyecto de Decreto/Resolución:	“Por medio de la cual se formaliza el registro de la Reserva Forestal Protectora Nacional Las Cuencas Hidrográficas del Río Blanco y Quebrada Olivares en el Registro Único Nacional de Áreas Protegidas -RUNAP-”

1. ANTECEDENTES Y RAZONES DE OPORTUNIDAD Y CONVENIENCIA QUE JUSTIFICAN SU EXPEDICIÓN

El “*Convenio sobre la Diversidad Biológica*”, aprobado mediante la Ley 165 de 1994, reconoció la importancia fundamental de la conservación de la diversidad biológica, considerada de interés común para toda la humanidad, a través de la conservación in situ de ecosistemas y hábitats naturales. En consecuencia, encargó a los Estados Parte las obligaciones de establecer un sistema de áreas protegidas; reglamentar o administrar los recursos biológicos importantes para la conservación de la diversidad biológica, dentro y fuera de las áreas protegidas, para garantizar su conservación y utilización sostenible; elaborar directrices para la ordenación de áreas protegidas; entre otras.

De acuerdo con el artículo 2° del mismo Convenio, se entiende por área protegida aquella definida geográficamente que ha sido designada o regulada y administrada a fin de alcanzar objetivos específicos de conservación.

El artículo 204 de la Ley 1450 de 2011 señala que las áreas de reserva forestal protectoras nacionales son áreas protegidas y hacen parte del Sistema Nacional de Áreas Protegidas -SINAP-.

El artículo 2.2.2.1.2.1. del Decreto 1076 de 2015 determinó que las Reservas Forestales Protectoras son una de las categorías que conforman el Sistema Nacional de Áreas Protegidas -SINAP- y el artículo 2.2.2.1.2.3. del mismo decreto las definió como aquel “*Espacio geográfico en el que los ecosistemas de bosque mantienen su función, aunque su estructura y composición haya sido modificada y los valores naturales asociados se ponen al alcance de la población humana para destinarlos a su preservación, uso sostenible, restauración, conocimiento y disfrute; y que esta zona de propiedad pública o privada se reserva para destinarla al establecimiento o mantenimiento y utilización sostenible de los bosques y demás coberturas vegetales naturales (...)*”.


El Acuerdo 0027 de 1990 de la Junta Directiva del Instituto Nacional de los Recursos Naturales Renovables y del Ambiente -INDERENA, aprobado mediante la Resolución Ejecutiva 66 de 1992 del Ministerio de Agricultura, acordó “*(...) Declarar Área de Reserva Forestal Protectora las Cuencas Hidrográficas del Río Blanco y Quebrada Olivares ubicadas en jurisdicción del municipio de Manizales, Departamento de Caldas, que comprende una superficie aproximada de 4.900 hectáreas (...)*”.

De la formalización del registro

El Decreto 1076 de 2015 estableció que para formalizar el registro de las Reservas Forestales Protectoras Nacionales en el Registro Único Nacional de Áreas Protegidas -RUNAP-, el Ministerio de Ambiente y Desarrollo Sostenible debe remitir a Parques Nacionales Naturales de Colombia -PNN- los actos administrativos en los que consten: 1) los límites cartográficos, 2) los objetivos de conservación, 3) la categoría de protección, y 4) los usos permitidos de la respectiva área protegida, y con base en este registro el coordinador del SINAP, emitirá los certificados de existencia de las áreas protegidas en el territorio nacional.

Para dar cumplimiento a lo anterior, el Ministerio de Ambiente y Desarrollo Sostenible remitió a Parques Nacionales Naturales de Colombia -PNN- el listado oficial de las áreas protegidas que hacen parte de la categoría de reservas forestales protectoras nacionales. En respuesta, mediante Concepto Técnico No. 20132100000736 del 13 de marzo de 2013, PNN informó que: “*Las 52 Reservas Forestales Protectoras Nacionales inscritas por el MADS, contemplan objetivos de conservación en la plataforma*

Formato tomado del Departamento Administrativo de la Función Pública a partir de lo reglamentado por medio del Decreto 1273 de 2020 y la Resolución 371 de 2020.

MINISTERIO DE AMBIENTE Y DESARROLLO SOSTENIBLE	MEMORIA JUSTIFICATIVA	 Sistema Integrado de Gestión
	Proceso: Gestión jurídica	
Versión: 4	Vigencia: 25/11/2022	Código: F-A-GJR-07

RUNAP compatibles con la categoría de manejo, sin embargo estos no están soportados en los actos administrativos de las áreas, por lo tanto se concluye que ninguna de RFPN cumple con los requisitos solicitados por el registro, para el criterio analizado”, por lo tanto, para finalizar el registro de estas áreas protegidas, el Ministerio de Ambiente y Desarrollo Sostenible debe adoptar los actos administrativos en donde conste y se soporte la información básica de estas áreas.

El Ministerio de Ambiente y Desarrollo Sostenible en un esquema de trabajo mancomunado con las Corporaciones Autónomas Regionales y de Desarrollo Sostenible, y con el apoyo del Fondo Mundial Para La Naturaleza Colombia WWF Colombia, a través de diferentes convenios, logró avanzar entre los años 2019 y 2021 en la revisión y ajuste de objetivos, objetos, régimen de usos, límites, nombre y categorías de manejo de las Reservas Forestales Protectoras Nacionales, lo que servirá como base para poder aplicar de forma efectiva los lineamientos de la guía de planificación y manejo del SINAP, estructurando cada uno de los componentes del plan de manejo (diagnóstico, ordenamiento y estratégico), como el principal instrumento de planificación del área e, igualmente, ayudando a fortalecer los esquemas de gobernanza para el manejo y administración que realizan las autoridades ambientales regionales y la integración de los actores institucionales y sociales asociados estratégicamente a estas áreas.

Como resultado de la mencionada revisión para la Reserva Forestal Protectora Nacional Las Cuencas Hidrográficas del Río Blanco y Quebrada Olivares, el Ministerio de Ambiente y Desarrollo Sostenible identificó que ésta debe mantenerse en la categoría de protección de Reserva Forestal Protectora, los regímenes de uso permitidos son aquellos asociados a preservación, uso sostenible, restauración, conocimiento y disfrute, contemplados en el artículo 2.2.2.1.2.3. del Decreto 1076 de 2015, sin embargo, se estableció la necesidad de determinar sus límites cartográficos, sus objetivos, objetos de conservación y usos permitidos.

Por lo anterior, se establece lo siguiente:


Nombre: Reserva Forestal Protectora Nacional Las Cuencas Hidrográficas del Río Blanco y Quebrada Olivares.

Límites y área:

Teniendo en cuenta lo descrito en el artículo primero del Acuerdo 0027 de 1990 de la Junta Directiva del Instituto Nacional de los Recursos Naturales Renovables y del Ambiente -INDERENA, aprobado mediante la Resolución Ejecutiva 066 de 1992 del Ministerio de Agricultura, la Reserva Forestal Protectora Nacional Las Cuencas Hidrográficas del Río Blanco y Quebrada Olivares, comprende una superficie aproximada de 4.900 hectáreas y se encuentra dentro de los siguientes linderos:

“El punto cero (0) se ubica en la Represa o Bocatoma del Acueducto del Municipio de Manizales sobre la Quebrada Olivares. A partir de este punto se continúa en sentido general Oeste por el carretable que conduce a Manizales en distancia aproximada de 1.500 metros hasta encontrar el sitio denominado “La Aurora”, ubicada en la confluencia de las Quebradas La Arenosa y los Alisales, Punto No.1. A partir de este punto se continúa aguas arriba por la Quebrada Alisales hasta sus nacimientos en donde se ubica el punto No.2. Se continúa en sentido general Sur en distancia aproximada de 100 metros hasta encontrar el camino que de Manizales conduce al alto de Elvira y la Línea, para continuar por este camino en sentido general Este en distancia aproximada de 10.000 metros hasta encontrar el sitio denominado La Línea sobre la Cordillera Central a los 3.700 m.s.n.m., punto No.3. Se continúa en sentido general Norte por todo un camino que va por todo el filo de la Cordillera Central en distancia aproximada de 7.100 metros pasando por los sitios conocidos como Vallerredondo, El Desquite, La Ninfa, Barcelona Chica, Barcelona Grande hasta encontrar finalmente el sitio denominado La Pola, ubicado sobre la Cota de los 3.700 m.s.n.m., punto No.4. Se continúa en sentido general Oeste por un camino en distancia aproximada de 5.800 metros que va por el filo de la Cordillera del Retiro, pasando por los sitios denominados La Planda y La Coca hasta encontrar los nacimientos de la Quebrada El Oso, ubicada sobre la cota de los 3.200 m.s.n.m., punto No.5. Se continúa aguas abajo por la Quebrada El Oso hasta encontrar su confluencia en el Río Blanco, punto No.6. Se continúa aguas arriba por el Río Blanco en distancia aproximada de 1.100 metros hasta encontrar en su margen izquierda la desembocadura de la Quebrada Las Palomas, punto No. 7. Se continúa

Formato tomado del Departamento Administrativo de la Función Pública a partir de lo reglamentado por medio del Decreto 1273 de 2020 y la Resolución 371 de 2020.

MINISTERIO DE AMBIENTE Y DESARROLLO SOSTENIBLE	MEMORIA JUSTIFICATIVA	 Sistema Integrado de Gestión
	Proceso: Gestión jurídica	
Versión: 4	Vigencia: 25/11/2022	Código: F-A-GJR-07

aguas arriba por la Quebrada Las Palomas hasta sus nacimientos en donde se ubica el punto No. 8. Se continúa en sentido en sentido general Sur en distancia aproximada de 100 metros hasta encontrar el camino que conduce a Manizales, para continuar por este en sentido general suroeste en distancia de 2.700 metros hasta encontrar el carretable principal, en el sitio denominado La Aurora, punto No.1., punto de partida. (Fuente: Planchas del IGAC a escala 1:25.000 distinguidas con los Nos. III-B y 206)".

Teniendo en cuenta lo descrito en el Acuerdo 0027 de 1990, el equipo técnico de la Dirección de Bosques, Biodiversidad y Servicios Ecosistémicos del Ministerio de Ambiente y Desarrollo Sostenible procedió a realizar el análisis cartográfico con la plancha 206IVA del año 2010 a escala 1:25.000 del IGAC; sin embargo, no logró identificar todos los elementos geográficos ni de toponimia que se indican en el acuerdo en comento, como la quebrada Alisales y los sitios La Línea y La Pola.

Por lo anterior, los días 10 y 11 de enero de 2024, el equipo técnico de la Dirección de Bosques, Biodiversidad y Servicios Ecosistémicos realizó visita de campo a la RFPN Las Cuencas Hidrográficas del Río Blanco y Quebrada Olivares en coordinación con dos funcionarios de la Corporación Autónoma Regional de Caldas - CORPOCALDAS con el fin de identificar los límites de la reversa.


Como resultado, el equipo técnico de la Dirección de Bosques, Biodiversidad y Servicios Ecosistémicos del Ministerio de Ambiente y Desarrollo Sostenible elaboró el Concepto No. 19 del 08 de febrero del 2024, en el que se exponen las consideraciones técnicas sobre la necesidad de georreferenciar el límite cartográfico de la RFPN Las Cuencas Hidrográficas del Río Blanco y Quebrada Olivares. Así las cosas, considerando los insumos correspondientes a la descripción del Acuerdo No. 0027 del 25 de julio de 1990 del INDERENA, la información de campo, como también, la cartografía base del IGAC, límites de las entidades territoriales del IGAC y las imágenes del territorio de Google Earth Pro, se determinó que la RFPN Las Cuencas Hidrográficas del Río Blanco y Quebrada Olivares se encuentra en jurisdicción del municipio de Manizales, departamento de Caldas.

Se asignaron los siguientes límites y vértices (Tabla 1) del polígono georreferenciado de la RFPN Las Cuencas Hidrográficas del Río Blanco y Quebrada Olivares:

Tabla 1. Descripción de los límites y vértices del polígono georreferenciado de la RFPN Las Cuencas Hidrográficas del Río Blanco y Quebrada Olivares. Sistema de referencia Magna - Sirgas Origen Nacional.

Punto	Descripción	X	Y
1	El punto No. 1 con coordenadas X: 4727309,76 y Y: 2118354,2, se ubica sobre la Quebrada Olivares;	4727309,76	2118354,2
2	A partir de este punto se continúa aguas arriba por la Quebrada Alisales hasta sus nacimientos donde se ubica el punto No. 2 con coordenadas X: 4728885,43 y Y: 2116953,92;	4728885,43	2116953,92
3	De este punto, se continúa en sentido general Este hasta encontrar el Alto La Elvira donde se ubica el punto No. 3 con coordenadas X: 4734537,02 y Y: 2118269,65;	4734537,02	2118269,65
4	De este punto, se continúa en sentido Sureste por un camino que va por el límite de la reserva hasta encontrar el límite Sur del predio de INFIMANIZALES llamado Martinica donde se encuentra el punto No. 4 con coordenadas X: 4735945,67 y Y: 2117486,48;	4735945,67	2117486,48
5	A partir de este punto se continúa por el camino hasta llegar a la carretera veredal que conecta con la vía Padua – Letras donde se encuentra el punto No. 5 con coordenadas X: 4737386,45 y Y: 2117938,06;	4737386,45	2117938,06
6	Se continúa en sentido general Norte por la carretera veredal hasta encontrar el límite del predio llamado Barcelona donde se encuentra el punto No. 6 con coordenadas X: 4738058,14 y Y: 2120096,95;	4738058,14	2120096,95

Formato tomado del Departamento Administrativo de la Función Pública a partir de lo reglamentado por medio del Decreto 1273 de 2020 y la Resolución 371 de 2020.

MINISTERIO DE AMBIENTE Y DESARROLLO SOSTENIBLE	MEMORIA JUSTIFICATIVA	 Sistema Integrado de Gestión
	Proceso: Gestión jurídica	
Versión: 4	Vigencia: 25/11/2022	Código: F-A-GJR-07

7	De este punto, se continúa en sentido general Norte hasta llegar a la cordillera donde se encuentra el Alto El Retiro y se ubica el punto No. 7 con coordenadas X: 4737838,88 y Y: 2124313,47;	4737838,88	2124313,47
8	Se continúa en sentido general Oeste por un camino que va por el filo de la cordillera hasta encontrar los nacimientos de la Quebrada El Oso, donde se ubica el punto No. 8 con coordenadas X: 4733976,7 y Y: 2122272,12;	4733976,7	2122272,12
9	Se continúa aguas abajo por la Quebrada El Oso hasta encontrar su confluencia en el río Blanco, punto No. 9 con coordenadas X: 4729391,22 y Y: 2122624,72;	4729391,22	2122624,72
10	Se continúa desde este punto en dirección Sur hasta encontrar la divisoria de aguas de las cuencas hidrográficas del Río Blanco y Quebrada Olivares donde se encuentra el punto No. 10 con coordenadas X: 4729258,12 y Y: 2120019,27;	4729258,12	2120019,27
1	A partir de este punto, se continúa en sentido general Suroeste hasta encontrar la Quebrada Olivares, punto No. 1 con coordenadas X: 4727309,76 y Y: 2118354,2, punto de partida.	4727309,76	2118354,2

Con la georreferenciación cartográfica realizada para la RFPN Las Cuencas Hidrográficas del Río Blanco y Quebrada Olivares, se estima que cuenta con un área aproximada de 4945,72 hectáreas (Sistema de referencia Magna – Sirgas Origen Nacional).

Objetivos y objetos:


Los objetivos de conservación de las áreas del Sinap, de acuerdo con la “Guía para la planificación del manejo en las áreas protegidas del SINAP Colombia”¹, son los propósitos específicos de conservación que se asignan a un área protegida; no son excluyentes y en su conjunto aportan a la realización de los fines generales de conservación del país conforme lo establece el artículo 2.2.2.1.1.6 del Decreto 1076 de 2015. Estos objetivos deben ser propósitos realizables y alcanzables en el tiempo y deben estar articulados entre sí y con el territorio y sus dinámicas, convirtiéndose en el norte para la gestión del área protegida y evidenciando una intención de manejo integral.

Los objetivos y objetos de conservación que se adoptarán para la reserva forestal en comento son los descritos en la “Ficha de la Reserva Forestal Protectora Nacional Las Cuencas Hidrográficas del Río Blanco y Quebrada Olivares”, elaborada por el Grupo de Gestión Integral de Bosques y Reservas Forestales Nacionales del Ministerio de Ambiente y Desarrollo Sostenible, los cuales fueron extraídos del componente diagnóstico del documento técnico “Plan de Manejo Reserva Forestal Protectora Nacional Las Cuencas Hidrográficas del Río Blanco y Quebrada Olivares”, formulado y presentado por la Corporación Autónoma Regional de Caldas - CORPOCALDAS -, en donde se señala:

Objetivos de conservación:

1. Preservar los relictos de bosque andino, altoandino y páramo y el hábitat de especies endémicas o amenazadas de extinción en las cuencas del Río Blanco y la Quebrada Olivares.
2. Restaurar la condición natural de los relictos de bosque andino, altoandino y páramo en las cuencas del Río Blanco y la Quebrada Olivares, con el fin de mejorar la conectividad ecológica del territorio y la reconversión hacia sistemas sostenibles de producción.
3. Mantener la oferta de bienes y servicios ecosistémicos de regulación y provisión mediante la conservación de la zona de recarga hídrica correspondiente a la cuenca alta del Río Blanco y la Quebrada Olivares, cuyas aguas abastecen al acueducto del municipio de Manizales.

¹ Ministerio de Ambiente y Desarrollo Sostenible, Gef, BID y WWF. 2020. Guía para la planificación del manejo en las áreas protegidas del SINAP Colombia. ISBN- obra impresa 978-958-52986-0-6

MINISTERIO DE AMBIENTE Y DESARROLLO SOSTENIBLE	MEMORIA JUSTIFICATIVA	 Sistema Integrado de Gestión
	Proceso: Gestión jurídica	
Versión: 4	Vigencia: 25/11/2022	Código: F-A-GJR-07

Objetos de conservación:

1. *Leopardus tigrinus*, *Dinomys branickii*, *Aotus lemurinus*, *Mazama rufina*, *Odocoileus virginianus*, *Grallaria milleri*, *Scytalopus canus*, *Hapalopsittaca amazonina*, *Leptosittaca branickii*, *Atelopus quimbaya*, *Centrolene robledo*, *Prunus integrifolia*, *Quercus humboldtii*, *Juglans neotropica*, *Ceroxylon quindiuense*, *Miconia poecilantha*.
2. Humedales y cuerpos de agua de la red hídrica superficial y subsuperficial de las cuencas del Río Blanco y la Quebrada Olivares.
3. Ecosistemas de Bosque andino, Altoandino y Páramo.
4. Escenarios paisajísticos o belleza Escénica.

Régimen de usos:


Los usos permitidos al interior de la Reserva Forestal Protectora Nacional Las Cuencas Hidrográficas del Río Blanco y Quebrada Olivares son aquellos asociados a preservación, uso sostenible, restauración, conocimiento y disfrute, contemplados en el artículo 2.2.2.1.2.3. del Decreto 1076 de 2015, y constituyen una orientación para definir el régimen de usos, las actividades y zonificación que se adoptarán mediante el respectivo plan de manejo del área protegida.

Adicional a esto, y teniendo en cuenta que el numeral 16 del artículo 31 de la Ley 99 de 1993 y el artículo 2.2.2.1.2.3 del Decreto 1076 de 2015 determinaron que es competencia de las Corporaciones Autónomas Regionales “Administrar las Reservas Forestales Nacionales en el área de su jurisdicción”, y considerando que la parte motiva de la Resolución No. 12611 de 2014 de la Superintendencia de Notariado y Registro determinó que “(...) dependiendo del área protegida ante la que nos encontremos, la autoridad legal competente en su administración, debe solicitar el correspondiente registro del acto administrativo de creación, ante el círculo registral que comprenda la zona declarada y alinderada como área protegida, y debe solicitar también la inscripción en el folio de matrícula inmobiliaria de la limitación o afectación sobre el predio de propiedad privada de que se trate (...)”, corresponde a la Corporación Autónoma Regional de Caldas -CORPOCALDAS-, solicitar la inscripción de los actos administrativos que declaran, reservan, alinderan, realinderan, integran o recategorizan la Reserva Forestal Protectora Nacional Las Cuencas Hidrográficas del Río Blanco y Quebrada Olivares, en los folios de matrícula inmobiliaria de los predios comprendidos dentro del área protegida.

2. ÁMBITO DE APLICACIÓN Y SUJETOS A QUIENES VA DIRIGIDO

De conformidad con las competencias previstas por el numeral 16 del artículo 31 de la Ley 99 de 1993 y por el artículo 2.2.2.1.2.3. del Decreto 1076 de 2015, la administración del área protegida -objeto de formalización de registro- corresponde a la Corporación Autónoma Regional de Caldas - CORPOCALDAS -, bajo los lineamientos establecidos por el Ministerio de Ambiente y Desarrollo Sostenible.

Así pues, el acto administrativo será de aplicabilidad especialmente para la Corporación Autónoma Regional de Caldas - CORPOCALDAS-, y para el Ministerio de Ambiente y Desarrollo Sostenible. De igual forma, es aplicable a Parques Nacionales Naturales como coordinador del SINAP.

MINISTERIO DE AMBIENTE Y DESARROLLO SOSTENIBLE	MEMORIA JUSTIFICATIVA	 Sistema Integrado de Gestión
	Proceso: Gestión jurídica	
Versión: 4	Vigencia: 25/11/2022	Código: F-A-GJR-07

3. VIABILIDAD JURÍDICA

3.1. Análisis de las normas que otorgan la competencia para la expedición del proyecto normativo

El Ministerio de Ambiente y Desarrollo Sostenible conforme al numeral 14 del artículo 2 del Decreto 3570 de 2011 tiene como función *“Reservar y alinderar las áreas que integran el Sistema de Parques Nacionales Naturales; declarar, reservar, alinderar, realinderar, sustraer, integrar o recategorizar las áreas de reserva forestal nacionales, reglamentar su uso y funcionamiento; y declarar y sustraer Distritos Nacionales de Manejo Integrado. Las corporaciones autónomas regionales en desarrollo de su competencia de administrar las reservas forestales nacionales, de conformidad con lo dispuesto en el artículo 31 de la Ley 99 de 1993, realizarán los estudios técnicos, ambientales y socioeconómicos para los fines previstos en el presente numeral, con base en los lineamientos establecidos por este Ministerio”*.

Respecto al Registro Único Nacional de Áreas Protegidas -RUNAP-, el artículo 2.2.2.1.3.3. del Decreto 1076 de 2015 determinó que *“Recibida la información relacionada en el artículo anterior, el coordinador del Sinap deberá proceder a contrastar la correspondencia de las áreas remitidas, con la regulación aplicable a cada categoría, después de lo cual podrá proceder a su registro como áreas protegidas integrantes del Sinap. Las áreas protegidas que se declaren, recategoricen u homologuen, con posterioridad a la entrada en vigencia del presente decreto, deberán ser registradas ante el Coordinador del Sinap, para lo cual deberá adjuntarse la información relacionada en el artículo anterior. El coordinador del Sinap, con base en este registro emitirá los certificados de existencia de áreas protegidas en el territorio nacional”* (Subrayado propio).

La información a la que hace referencia el citado artículo corresponde a la descrita en el párrafo 2 del artículo 2.2.2.1.3.2. del mismo Decreto, conforme al cual *“(…) el Ministerio de Ambiente y Desarrollo Sostenible para el caso de las Reservas Forestales Protectoras Nacionales (...) deberá comunicar oficialmente a Parques Nacionales Naturales de Colombia, el listado oficial de áreas protegidas, de conformidad con las disposiciones señaladas en el presente decreto, el cual deberá acompañarse de copia de los actos administrativos en los cuales conste la información sobre sus límites en cartografía IGAC disponible, los objetivos de conservación, la categoría utilizada y los usos permitidos”* (Subrayado propio).

En consecuencia, el Ministerio de Ambiente y Desarrollo Sostenible es la autoridad competente para remitir a PNN, administrador del SINAP, los actos administrativos en los cuales se determinen los límites de las reservas forestales protectoras nacionales, sus objetivos de conservación, categoría utilizada y usos permitidos, para formalizar el registro de las Reservas Forestales Protectoras Nacionales en el Registro Único Nacional de Áreas Protegidas -RUNAP-.

3.2. Vigencia de la ley o norma reglamentada o desarrollada

No aplica


3.3. Disposiciones derogadas, subrogadas, modificadas, adicionadas o sustituidas

No aplica

3.4. Revisión y análisis de la jurisprudencia que tenga impacto o sea relevante para la expedición del proyecto normativo (órganos de cierre de cada jurisdicción)

- La Sentencia C-035 de 2016 refiere que *“Respecto de los objetivos específicos de conservación, el [Convenio de Diversidad*

Formato tomado del Departamento Administrativo de la Función Pública a partir de lo reglamentado por medio del Decreto 1273 de 2020 y la Resolución 371 de 2020.

MINISTERIO DE AMBIENTE Y DESARROLLO SOSTENIBLE	MEMORIA JUSTIFICATIVA	 Sistema Integrado de Gestión
	Proceso: Gestión jurídica	
Versión: 4	Vigencia: 25/11/2022	Código: F-A-GJR-07

Biológica] establece ciertos lineamientos que cada Parte Contratante debe implementar, dentro de los cuales se destacan: (i) el establecimiento de un sistema de áreas protegidas o áreas donde haya que tomar medidas especiales para conservar la diversidad biológica y cuando sea necesario, elaborar las directrices para su selección, establecimiento y su ordenación; (ii) reglamentar o administrar los recursos biológicos importantes para la conservación de la diversidad biológica, ya sea dentro o fuera de las áreas protegidas, para garantizar su conservación y utilización sostenible; (iii) promover la protección de ecosistemas y hábitat naturales y el mantenimiento de poblaciones viables de especies en entornos naturales; (iv) promover un desarrollo ambientalmente adecuado y sostenible en zonas adyacentes a áreas protegidas, con miras a aumentar la protección de esas zonas y, (v) rehabilitar y restaurar ecosistemas degradados y promover la recuperación de especies amenazadas, entre otras cosas, mediante la elaboración y la aplicación de planes u otras estrategias de ordenación.” (Subrayado propio).

Es así que para lograr el cumplimiento de los objetivos planteados en la Ley 165 de 1994, que aprobó el mencionado CDB, el Minambiente debe adoptar los instrumentos normativos que permitan formalizar el registro de las reservas forestales protectoras nacionales en el RUNAP, lo cual i) contribuirá a consolidar el sistema de áreas protegidas, mediante la determinación actualizada de los límites geográficos, objetivos específicos de conservación y usos permitidos en las reservas forestales protectoras, y ii) permitirá avanzar hacia la adopción de los planes de manejo de estas áreas protegidas, por medio de los cuales se determinará la zonificación y las estrategias a implementar para asegurar el cumplimiento de los objetivos y objetos de conservación de las reservas forestales, necesarios para asegurar la protección de los ecosistemas y hábitat naturales y las poblaciones viables de especies en entornos naturales a los que hace referencia el Convenio de Diversidad Biológica.

- Por las razones expuestas anteriormente, el registro de las reservas forestales es una actuación administrativa necesaria para contribuir al cumplimiento de los objetivos del Sistema Nacional de Áreas Protegidas -SINAP- que, a juicio de la Corte Constitucional, persigue varias finalidades dentro de las cuales destaca “(...) (i) “asegurar la continuidad de los procesos ecológicos y evolutivos naturales para mantener la diversidad biológica”; (ii) “garantizar la oferta de bienes y servicios ambientales esenciales para el bienestar humano”; (iii) “garantizar la permanencia del medio natural, o de alguno de sus componentes, como fundamento para el mantenimiento de la diversidad cultural del país y de la valoración social de la naturaleza”. (Sentencia C-598 de 2010).


Al respecto, es pertinente señalar que la expedición de la iniciativa normativa en la cual se determinen los límites cartográficos (cartografía actualizada), objetivos de conservación y usos permitidos de la reserva forestal, es un insumo fundamental para la adopción de medidas -que serán determinadas en el respectivo plan de manejo- tendientes a contribuir al cumplimiento de los objetivos del SINAP.

3.5. Circunstancias jurídicas adicionales

En virtud de lo contenido en el artículo 2.1.2.1.23 del Decreto 1081 de 2018 y del literal B del artículo 2 de la Resolución 1046 de 2017 modificado por el artículo Primero de la Resolución 2443 de 2017, se hará la publicación en la página web de la entidad para consulta pública con el fin de recibir comentarios de actores externos, por un término de 15 días calendario.

4. IMPACTO ECONÓMICO (Si se requiere)

No aplica.

MINISTERIO DE AMBIENTE Y DESARROLLO SOSTENIBLE	MEMORIA JUSTIFICATIVA	 Sistema Integrado de Gestión
	Proceso: Gestión jurídica	
Versión: 4	Vigencia: 25/11/2022	Código: F-A-GJR-07

5. VIABILIDAD O DISPONIBILIDAD PRESUPUESTAL (Si se requiere)

No aplica.

6. IMPACTO MEDIOAMBIENTAL O SOBRE EL PATRIMONIO CULTURAL DE LA NACIÓN (Si se requiere)

No aplica.

7. ESTUDIOS TÉCNICOS QUE SUSTENTEN EL PROYECTO NORMATIVO

Los estudios técnicos que fundamentan la expedición de la resolución se encuentran sintetizados en el siguiente documento:

- Concepto de Georreferenciación No. 19 del 08 de febrero de 2024 y anexos.
- Documento técnico “Ficha de la Reserva Forestal Protectora Nacional Las Cuencas Hidrográficas del Río Blanco y Quebrada Olivares”.
-


ANEXOS:

Certificación de cumplimiento de requisitos de consulta, publicidad y de incorporación en la agenda regulatoria	
Concepto(s) de Ministerio de Comercio, Industria y Turismo	
Informe de observaciones y respuestas	
Concepto de Abogacía de la Competencia de la Superintendencia de Industria y Comercio	
Concepto de aprobación nuevos trámites del Departamento Administrativo de la Función Pública	
Otro	X

Aprobó:

ALICIA ANDREA BAQUERO ORTEGÓN
 Jefe de la Oficina Asesora Jurídica

Formato tomado del Departamento Administrativo de la Función Pública a partir de lo reglamentado por medio del Decreto 1273 de 2020 y la Resolución 371 de 2020.

MINISTERIO DE AMBIENTE Y DESARROLLO SOSTENIBLE	MEMORIA JUSTIFICATIVA	
	Proceso: Gestión jurídica	
Versión: 4	Vigencia: 25/11/2022	Código: F-A-GJR-07

ADRIANA RIVERA BRUSATIN

Directora de Bosques, Biodiversidad y Servicios Ecosistémicos

Elaboró: Luisa Fernanda Romero C - Profesional contratista DBBSE
 Julio Alberto Cañas Torres- Profesional contratista DBBSE
 Revisó: Engelbert Chávez Fontecha - Profesional contratista DBBSE



Formato tomado del Departamento Administrativo de la Función Pública a partir de lo reglamentado por medio del Decreto 1273 de 2020 y la Resolución 371 de 2020.