


MINISTERIO DE AMBIENTE Y DESARROLLO SOSTENIBLE	MEMORIA JUSTIFICATIVA	 Sistema Integrado de Gestión
	Proceso: Gestión jurídica	
Versión: 4	Vigencia: 25/11/2022	Código: F-A-GJR-07

Entidad originadora:	Ministerio de Ambiente y Desarrollo Sostenible
Fecha (25/10/2023):	
Proyecto de Decreto/Resolución:	“Por medio de la cual se formaliza el registro de la Reserva Forestal Protectora Nacional Quebrada La Valenzuela en el Registro Único Nacional de Áreas Protegidas -RUNAP- y se adoptan otras determinaciones”

1. ANTECEDENTES Y RAZONES DE OPORTUNIDAD Y CONVENIENCIA QUE JUSTIFICAN SU EXPEDICIÓN

El “Convenio sobre la Diversidad Biológica”, aprobado mediante la Ley 165 de 1994, reconoció la importancia fundamental de la conservación de la diversidad biológica, considerada de interés común para toda la humanidad, a través de la conservación in situ de ecosistemas y hábitats naturales. En consecuencia, encargó a los Estados Parte las obligaciones de establecer un sistema de áreas protegidas; reglamentar o administrar los recursos biológicos importantes para la conservación de la diversidad biológica, dentro y fuera de las áreas protegidas, para garantizar su conservación y utilización sostenible; elaborar directrices para la ordenación de áreas protegidas; entre otras.

De acuerdo con el artículo 2° del mismo Convenio, se entiende por área protegida aquella definida geográficamente que ha sido designada o regulada y administrada a fin de alcanzar objetivos específicos de conservación.

El artículo 204 de la Ley 1450 de 2011 señala que las áreas de reserva forestal protectoras nacionales son áreas protegidas y hacen parte del Sistema Nacional de Áreas Protegidas -SINAP-.


El artículo 2.2.2.1.2.1. del Decreto 1076 de 2015 determinó que las Reservas Forestales Protectoras son una de las categorías que conforman el Sistema Nacional de Áreas Protegidas -SINAP- y el artículo 2.2.2.1.2.3. del mismo decreto las definió como aquel *“Espacio geográfico en el que los ecosistemas de bosque mantienen su función, aunque su estructura y composición haya sido modificada y los valores naturales asociados se ponen al alcance de la población humana para destinarlos a su preservación, uso sostenible, restauración, conocimiento y disfrute; y que esta zona de propiedad pública o privada se reserva para destinarla al establecimiento o mantenimiento y utilización sostenible de los bosques y demás coberturas vegetales naturales (...)”*.

DE LA RESERVA FORESTAL PROTECTORA NACIONAL.

La Reserva Forestal Protectora Nacional (RFPN) quebrada La Valenzuela fue declarada mediante la Resolución No. 20 del 31 de enero de 1939, en consideración a que el Ministerio de la Economía Nacional en uso de las atribuciones legales y considerando que dadas las informaciones que existían en el Ministerio sobre el grave problema de despoblamiento forestal por la incontrolada tala de bosques. En el artículo primero de la Resolución en mención en su segundo párrafo, establece “(...) Se reservan, igualmente, los bosques y florestas que aún existen dentro de la hoya hidrográfica de la quebrada La Valenzuela y sus afluentes, desde el nacimiento de dicha quebrada hasta su confluencia con el río Tuluá (...)”, describiendo de esta forma los linderos que delimitan el área de reserva.

De la precisión de límites.

La Resolución No. 20 del 31 de enero de 1939 del Ministerio de la Economía Nacional establece que se reservan los bosques y florestas que se encuentran dentro de la hoya hidrográfica de la quebrada La Valenzuela, indicando como límite de la reserva lo siguiente:

MINISTERIO DE AMBIENTE Y DESARROLLO SOSTENIBLE	MEMORIA JUSTIFICATIVA	 Sistema Integrado de Gestión
	Proceso: Gestión jurídica	
Versión: 4	Vigencia: 25/11/2022	Código: F-A-GJR-07

“La hoya hidrográfica de la quebrada La Valenzuela y sus afluentes, desde el nacimiento de dicha quebrada hasta su confluencia con el río Tuluá.”

Por otro lado, en la ficha técnica de la RFPN quebrada La Valenzuela, producto del convenio 770 de 2022 de este Ministerio con WWF, se indica que la localización geográfica de la reserva es en los municipios de San Pedro y Tuluá en el departamento del Valle del Cauca y describe que los límites de la reserva son los siguientes:

“Tomando como punto de partida la desembocadura de la Quebrada La Valenzuela a el Río Tuluá (Punto 1), se asciende en dirección occidente por la divisoria de aguas de la Quebrada La Valenzuela en su parte norte, hasta el punto donde se encuentran la divisoria de aguas entre la Quebrada San Pedro y el Río Tuluá (Punto 2), de este punto, se sigue al sur por la divisoria hasta encontrar el nacimiento de la Quebrada Platanares, afluente de la Quebrada La Valenzuela (Cuenca Tuluá) (Punto 3). Finalmente, de este punto se desciende por el sur de la Quebrada Platanares con dirección nororiente hasta encontrar el punto de partida en el Punto 1.”

Una vez realizado el análisis cartográfico de la reserva con los insumos de la cartografía base, límites del IGAC, y las imágenes del territorio de Google Earth Pro, se formó el polígono de la RFPN quebrada La Valenzuela con la descripción de la ficha técnica, de igual manera esta descripción fue usada como insumo para georreferenciar los vértices de la reserva, de los cuales no se contaba con información.

Tabla 1 Vértices y descripción de límites de la RFPN Quebrada La Valenzuela

VÉRTICE	Coordenada X	Coordenada Y	Descripción
Vértice 1	4648622,51	2003271,44	Tomando como punto de partida la desembocadura de la quebrada La Valenzuela a el río Tuluá ubicado en las coordenadas X:4648622,51 y Y:2003271,44;
Vértice 2	4647042,07	2002837,86	Se asciende en dirección occidente por la divisoria de aguas de la quebrada La Valenzuela en su parte norte hasta el punto donde se encuentran la divisoria de aguas entre la quebrada San Pedro y el río Tuluá ubicado en las coordenadas X:4647042,07 y Y:2002837,86;
Vértice 3	4647137,56	2000234,12	Se sigue al sur por la divisoria hasta encontrar el nacimiento de la quebrada Platanares, afluente de la quebrada La Valenzuela (Cuenca Tuluá) ubicado en las coordenadas X:2002837,86 y Y:2000234,12.
Vértice 1	4648622,51	2003271,44	Finalmente, se desciende por el sur de la quebrada Platanares con dirección nororiente hasta encontrar el punto de partida ubicado en las coordenadas X:4648622,51 y Y:2003271,44.

Los límites cartográficos descritos en el presente acto administrativo corresponden a la revisión realizada y compilada en el Concepto Técnico No. 08 del 17 de noviembre de 2023, Denominado “GEORREFERENCIACIÓN CARTOGRÁFICA RESERVA FORESTAL PROTECTORA NACIONAL QUEBRADA LA VALENZUELA”. En cumplimiento de la Resolución 370 del 16 de junio de 2021 del Instituto Geográfico Agustín Codazzi -IGAC-, los límites cartográficos serán adoptados en el "Sistema de Referencia Magna - Sirgas Proyección Plana de Transversa de Mercator Origen Nacional -CTM12". El área aproximada de la reserva en CTM12 es de 475,20 ha.

De la formalización.

De acuerdo con el Decreto 1076 de 2015, para formalizar el registro de las Reservas Forestales Protectoras Nacionales en el Registro Único Nacional de Áreas Protegidas -RUNAP-, el Ministerio de Ambiente y Desarrollo Sostenible debe remitir a Parques Nacionales Naturales de Colombia -PNN- los actos administrativos en los que consten: 1) los límites cartográficos, 2) los objetivos

Formato tomado del Departamento Administrativo de la Función Pública a partir de lo reglamentado por medio del Decreto 1273 de 2020 y la Resolución 371 de 2020.

MINISTERIO DE AMBIENTE Y DESARROLLO SOSTENIBLE	MEMORIA JUSTIFICATIVA Proceso: Gestión jurídica	MADSIG Sistema Integrado de Gestión
Versión: 4	Vigencia: 25/11/2022	Código: F-A-GJR-07

de conservación, 3) la categoría de protección, y 4) los usos permitidos de la respectiva área protegida, y con base en este registro el coordinador del SINAP emitirá los certificados de existencia de las áreas protegidas en el territorio nacional.

Para dar cumplimiento a lo anterior, el Ministerio de Ambiente y Desarrollo Sostenible remitió a Parques Nacionales Naturales de Colombia -PNN- el listado oficial de las áreas protegidas que hacen parte de la categoría de reservas forestales protectoras nacionales. En respuesta, mediante Concepto Técnico No. 20132100000736 del 13 de marzo de 2013, PNN informó que: *“Las 52 Reservas Forestales Protectoras Nacionales inscritas por el MADS, contemplan objetivos de conservación en la plataforma RUNAP compatibles con la categoría de manejo, sin embargo estos no están soportados en los actos administrativos de las áreas, por lo tanto se concluye que ninguna de RFPN cumple con los requisitos solicitados por el registro, para el criterio analizado”*, por lo tanto, para finalizar el registro de estas áreas protegidas, el Ministerio de Ambiente y Desarrollo Sostenible debe adoptar los actos administrativos en donde conste y se soporte la información básica de estas áreas.

El Ministerio de Ambiente y Desarrollo Sostenible en un esquema de trabajo mancomunado con las Corporaciones Autónomas Regionales y de Desarrollo Sostenible, y con el apoyo del Fondo Mundial Para La Naturaleza Colombia WWF Colombia, a través de diferentes convenios, ha logrado avanzar entre los años 2019 y 2021 en la revisión y ajuste de objetivos, objetos, régimen de usos, límites, nombre y categorías de manejo a todas las RFPN, lo que servirá como base para poder aplicar de forma efectiva los lineamientos de la guía de planificación y manejo del SINAP, estructurando cada uno de los componentes del plan de manejo ambiental (diagnóstico, ordenamiento y estratégico), como el principal instrumento de planificación del área e, igualmente, ayudando a fortalecer los esquemas de gobernanza para el manejo y administración que realizan las autoridades ambientales regionales y la integración de los actores institucionales y sociales asociados estratégicamente a estas áreas.

Como resultado de la mencionada revisión, para la Reserva Forestal Protectora Nacional de la Quebrada La Valenzuela, el Ministerio de Ambiente y Desarrollo Sostenible identificó que ésta debe mantenerse en la categoría de protección de reserva forestal protectora, los regímenes de uso permitidos son aquellos asociados a preservación, uso sostenible, restauración, conocimiento y disfrute, contemplados en el artículo 2.2.2.1.2.3. del Decreto 1076 de 2015, sin embargo, se estableció la necesidad de determinar sus límites cartográficos, sus objetivos, objetos de conservación y usos permitidos.

Los objetivos de conservación de las áreas del Sinap, de acuerdo con la “Guía para la planificación del manejo en las áreas protegidas del SINAP Colombia”¹, son los propósitos específicos de conservación que se asignan a un área protegida, no son excluyentes y en su conjunto aportan a la realización de los fines generales de conservación del país conforme lo establece el artículo 2.2.2.1.1.6 del Decreto 1076 de 2015. Estos objetivos deben ser propósitos realizables y alcanzables en el tiempo y deben estar articulados entre sí y con el territorio y sus dinámicas, convirtiéndose en el norte para la gestión del área protegida y evidenciando una intención de manejo integral.

Los objetivos y objetos de conservación que se adoptarán para esta reserva forestal son los desarrollados y descritos bajo el convenio 770 de 2022 celebrado por este Ministerio y el Fondo Mundial para la Naturaleza (WWF, por sus siglas en inglés), los cuales harán parte del componente diagnóstico del documento técnico “Plan de Manejo Reserva Forestal Protectora Nacional de la Quebrada La Valenzuela”, presentado por la Corporación Autónoma Regional del Valle del Cauca - CVC -, que señala:

Objetivos de conservación

1. Mantener las coberturas naturales y/o en proceso de establecimiento que representan el ecosistema de Arbustales y matorrales medio seco en lomerío estructural-erosional (AMMSELS) y Bosque medio húmedo en montaña fluvio-gravitacional (BOM UMH), así como la conectividad y las condiciones ambientales necesarias para regular los servicios ecosistémicos generados por la microcuenca de la quebrada La Valenzuela.

¹ Minambiente, Gef, BID y WWF. 2020. Guía para la planificación del manejo en las áreas protegidas del SINAP Colombia. ISBN- obra impresa 978-958-52986-0-6

Formato tomado del Departamento Administrativo de la Función Pública a partir de lo reglamentado por medio del Decreto 1273 de 2020 y la Resolución 371 de 2020.

MINISTERIO DE AMBIENTE Y DESARROLLO SOSTENIBLE	MEMORIA JUSTIFICATIVA Proceso: Gestión jurídica	MADSIG Sistema Integrado de Gestión
Versión: 4	Vigencia: 25/11/2022	Código: F-A-GJR-07

- Preservar las poblaciones y los hábitats necesarios para la sobrevivencia de las especies o conjuntos de especies silvestres que presentan condiciones particulares de especial interés para la conservación de la biodiversidad por su grado de amenaza internacional (IUCN), Nacional (Resol 0192 de 2014 y libros rojos) y Regional (CVC) en especial el grupo de orquídeas (especialmente la azucena *Cattleya quadricolor*).
- Conservar la capacidad productiva de ecosistemas de Arbustales y matorrales medio seco en lomerío estructural-erosional (AMMSELS) y Bosque medio húmedo en montaña fluvio-gravitacional (BOM UMH), así como la viabilidad de las poblaciones de especies silvestres de manera que se garantice una oferta y aprovechamiento sostenible de los recursos biológicos identificados en la RFPN Quebrada La Valenzuela.

Objetos de conservación

- Coberturas naturales que representan el ecosistema de Arbustales y matorrales medio seco en lomerío estructural-erosional (AMMSELS) y Bosque medio húmedo en montaña fluvio-gravitacional (BOM UMH).
- Red hídrica superficial de la hoya hidrográfica de la Quebrada La Valenzuela, que nace y desemboca en los límites geográficos de la RFPN.
- Grupo de orquídeas (especialmente la azucena *Cattleya quadricolor*).
- Coberturas productivas (silvopastoril y agroforestal).
- Recursos hidrobiológicos de la quebrada La Valenzuela

Régimen de usos:


Los usos permitidos al interior de la Reserva Forestal Protectora Nacional Quebrada La Valenzuela son aquellos asociados a preservación, uso sostenible, restauración, conocimiento y disfrute, contemplados en el artículo 2.2.2.1.2.3. del Decreto 1076 de 2015, y constituyen una orientación para definir el régimen de usos, las actividades y zonificación que se adoptarán mediante el respectivo plan de manejo del área protegida.

Adicional a esto, y teniendo en cuenta que el numeral 16 del artículo 31 de la Ley 99 de 1993 y el artículo 2.2.2.1.2.3 del Decreto 1076 de 2015 determinaron que es competencia de las Corporaciones Autónomas Regionales “Administrar las Reservas Forestales Nacionales en el área de su jurisdicción”, y considerando que la parte motiva de la Resolución 12611 de 2014 de la Superintendencia de Notariado y Registro determinó que “(...) dependiendo del área protegida ante la que nos encontremos, la autoridad legal competente en su administración, debe solicitar el correspondiente registro del acto administrativo de creación, ante el círculo registral que comprenda la zona declarada y alinderada como área protegida, y debe solicitar también la inscripción en el folio de matrícula inmobiliaria de la limitación o afectación sobre el predio de propiedad privada de que se trate (...)”, corresponde a la Corporación Autónoma Regional del Valle del Cauca -CVC- solicitar la inscripción de los actos administrativos que declaran, reservan, alinderan, realinderan, integran o recategorizan la Reserva Forestal Protectora Nacional Quebrada La Valenzuela en los folios de matrícula inmobiliaria de los predios comprendidos dentro del área protegida.

2. ÁMBITO DE APLICACIÓN Y SUJETOS A QUIENES VA DIRIGIDO

De conformidad con las competencias previstas por el numeral 16 del artículo 31 de la Ley 99 de 1993 y por el artículo 2.2.2.1.2.3. del Decreto 1076 de 2015, la administración del área protegida -objeto de formalización de registro- corresponde a la Corporación

Formato tomado del Departamento Administrativo de la Función Pública a partir de lo reglamentado por medio del Decreto 1273 de 2020 y la Resolución 371 de 2020.

MINISTERIO DE AMBIENTE Y DESARROLLO SOSTENIBLE	MEMORIA JUSTIFICATIVA	 Sistema Integrado de Gestión
	Proceso: Gestión jurídica	
Versión: 4	Vigencia: 25/11/2022	Código: F-A-GJR-07

Autónoma Regional del Valle del Cauca - CVC, bajo los lineamientos establecidos por el Ministerio de Ambiente y Desarrollo Sostenible.

Así pues, el acto administrativo será de aplicabilidad especialmente para la CVC y para el Ministerio de Ambiente y Desarrollo Sostenible. De igual forma, es aplicable a Parques Nacionales Naturales como coordinador del SINAP.

3. VIABILIDAD JURÍDICA

3.1. Análisis de las normas que otorgan la competencia para la expedición del proyecto normativo

El Ministerio de Ambiente y Desarrollo Sostenible conforme al numeral 14 del artículo 2 del Decreto 3570 de 2011 tiene como función “Reservar y alinderar las áreas que integran el Sistema de Parques Nacionales Naturales; declarar, reservar, alinderar, realinderar, sustraer, integrar o recategorizar las áreas de reserva forestal nacionales, reglamentar su uso y funcionamiento; y declarar y sustraer Distritos Nacionales de Manejo Integrado. Las corporaciones autónomas regionales en desarrollo de su competencia de administrar las reservas forestales nacionales, de conformidad con lo dispuesto en el artículo 31 de la Ley 99 de 1993, realizarán los estudios técnicos, ambientales y socioeconómicos para los fines previstos en el presente numeral, con base en los lineamientos establecidos por este Ministerio”.

Respecto al Registro Único Nacional de Áreas Protegidas -RUNAP-, el artículo 2.2.2.1.3.3. del Decreto 1076 de 2015 determinó que “Recibida la información relacionada en el artículo anterior, el coordinador del Sinap deberá proceder a contrastar la correspondencia de las áreas remitidas, con la regulación aplicable a cada categoría, después de lo cual podrá proceder a su registro como áreas protegidas integrantes del Sinap. Las áreas protegidas que se declaren, recategoricen u homologuen, con posterioridad a la entrada en vigencia del presente decreto, deberán ser registradas ante el Coordinador del Sinap, para lo cual deberá adjuntarse la información relacionada en el artículo anterior. El coordinador del Sinap, con base en este registro emitirá los certificados de existencia de áreas protegidas en el territorio nacional” (Subrayado propio).

La información a la que hace referencia el citado artículo corresponde a la descrita en el párrafo 2 del artículo 2.2.2.1.3.2. del mismo Decreto, conforme al cual “(...) el Ministerio de Ambiente y Desarrollo Sostenible para el caso de las Reservas Forestales Protectoras Nacionales (...) deberá comunicar oficialmente a Parques Nacionales Naturales de Colombia, el listado oficial de áreas protegidas, de conformidad con las disposiciones señaladas en el presente decreto, el cual deberá acompañarse de copia de los actos administrativos en los cuales conste la información sobre sus límites en cartografía IGAC disponible, los objetivos de conservación, la categoría utilizada y los usos permitidos” (Subrayado propio).

En consecuencia, el Ministerio de Ambiente y Desarrollo Sostenible es la autoridad competente para remitir a PNN, administrador del SINAP, los actos administrativos en los cuales se determinen los límites de las reservas forestales protectoras nacionales, sus objetivos de conservación, categoría utilizada y usos permitidos, para formalizar el registro de las Reservas Forestales Protectoras Nacionales en el Registro Único Nacional de Áreas Protegidas -RUNAP-.

3.2. Vigencia de la ley o norma reglamentada o desarrollada

No aplica

3.3. Disposiciones derogadas, subrogadas, modificadas, adicionadas o sustituidas

No aplica

Formato tomado del Departamento Administrativo de la Función Pública a partir de lo reglamentado por medio del Decreto 1273 de 2020 y la Resolución 371 de 2020.

MINISTERIO DE AMBIENTE Y DESARROLLO SOSTENIBLE	MEMORIA JUSTIFICATIVA Proceso: Gestión jurídica	MADSIG Sistema Integrado de Gestión
Versión: 4	Vigencia: 25/11/2022	Código: F-A-GJR-07

3.4. Revisión y análisis de la jurisprudencia que tenga impacto o sea relevante para la expedición del proyecto normativo (órganos de cierre de cada jurisdicción)

- La Sentencia C-035 de 2016 refiere que “Respecto de los objetivos específicos de conservación, el [Convenio de Diversidad Biológica] establece ciertos lineamientos que cada Parte Contratante debe implementar, dentro de los cuales se destacan: (i) el establecimiento de un sistema de áreas protegidas o áreas donde haya que tomar medidas especiales para conservar la diversidad biológica y cuando sea necesario, elaborar las directrices para su selección, establecimiento y su ordenación; (ii) reglamentar o administrar los recursos biológicos importantes para la conservación de la diversidad biológica, ya sea dentro o fuera de las áreas protegidas, para garantizar su conservación y utilización sostenible; (iii) promover la protección de ecosistemas y hábitat naturales y el mantenimiento de poblaciones viables de especies en entornos naturales; (iv) promover un desarrollo ambientalmente adecuado y sostenible en zonas adyacentes a áreas protegidas, con miras a aumentar la protección de esas zonas y, (v) rehabilitar y restaurar ecosistemas degradados y promover la recuperación de especies amenazadas, entre otras cosas, mediante la elaboración y la aplicación de planes u otras estrategias de ordenación.” (Subrayado propio).


Es así que para lograr el cumplimiento de los objetivos planteados en la Ley 165 de 1994, que aprobó el mencionado CDB, el Minambiente debe adoptar los instrumentos normativos que permitan formalizar el registro de las reservas forestales protectoras nacionales en el RUNAP, lo cual i) contribuirá a consolidar el sistema de áreas protegidas, mediante la determinación actualizada de los límites geográficos, objetivos específicos de conservación y usos permitidos en las reservas forestales protectoras, y ii) permitirá avanzar hacia la adopción de los planes de manejo de estas áreas protegidas, por medio de los cuales se determinará la zonificación y las estrategias a implementar para asegurar el cumplimiento de los objetivos y objetos de conservación de las reservas forestales, necesarios para asegurar la protección de los ecosistemas y hábitat naturales y las poblaciones viables de especies en entornos naturales a los que hace referencia el Convenio de Diversidad Biológica.

- Por las razones expuestas anteriormente, el registro de las reservas forestales es una actuación administrativa necesaria para contribuir al cumplimiento de los objetivos del Sistema Nacional de Áreas Protegidas -SINAP- que, a juicio de la Corte Constitucional, persigue varias finalidades dentro de las cuales destaca “(...) (i) “asegurar la continuidad de los procesos ecológicos y evolutivos naturales para mantener la diversidad biológica”; (ii) “garantizar la oferta de bienes y servicios ambientales esenciales para el bienestar humano”; (iii) “garantizar la permanencia del medio natural, o de alguno de sus componentes, como fundamento para el mantenimiento de la diversidad cultural del país y de la valoración social de la naturaleza”. (Sentencia C-598 de 2010).

Al respecto, es pertinente señalar que la expedición de la iniciativa normativa en la cual se determinen los límites cartográficos (cartografía actualizada), objetivos de conservación y usos permitidos de la reserva forestal, es un insumo fundamental para la adopción de medidas -que serán determinadas en el respectivo plan de manejo- tendientes a contribuir al cumplimiento de los objetivos del SINAP.

3.5. Circunstancias jurídicas adicionales

En virtud de lo contenido en el artículo 2.1.2.1.23 del Decreto 1081 de 2018 y del literal B del artículo 2 de la Resolución 1046 de 2017, modificado por el artículo primero de la Resolución 2443 de 2017 del Ministerio de Ambiente y Desarrollo Sostenible, se hará la publicación en la página web de la entidad para consulta pública con el fin de recibir comentarios de actores externos, por un término de 15 días calendario.

MINISTERIO DE AMBIENTE Y DESARROLLO SOSTENIBLE	MEMORIA JUSTIFICATIVA	 Sistema Integrado de Gestión
	Proceso: Gestión jurídica	
Versión: 4	Vigencia: 25/11/2022	Código: F-A-GJR-07

4. IMPACTO ECONÓMICO (Si se requiere)

No aplica.

5. VIABILIDAD O DISPONIBILIDAD PRESUPUESTAL (Si se requiere)

No aplica.

6. IMPACTO MEDIOAMBIENTAL O SOBRE EL PATRIMONIO CULTURAL DE LA NACIÓN (Si se requiere)

No aplica.

7. ESTUDIOS TÉCNICOS QUE SUSTENTEN EL PROYECTO NORMATIVO

Los estudios técnicos que fundamentan la expedición de la resolución se encuentran sintetizados en el siguiente documento:

- Concepto Técnico No. 08 del 17 de noviembre de 2023.
- Documento técnico: "Ficha de la Reserva Forestal Protectora Nacional Quebrada la Valenzuela".


ANEXOS:

Certificación de cumplimiento de requisitos de consulta, publicidad y de incorporación en la agenda regulatoria	
Concepto(s) de Ministerio de Comercio, Industria y Turismo	
Informe de observaciones y respuestas	
Concepto de Abogacía de la Competencia de la Superintendencia de Industria y Comercio	
Concepto de aprobación nuevos trámites del Departamento Administrativo de la Función Pública	
Otro	X

Aprobó:

ALICIA ANDREA BAQUERO ORTEGÓN
Jefe de la Oficina Asesora Jurídica

Formato tomado del Departamento Administrativo de la Función Pública a partir de lo reglamentado por medio del Decreto 1273 de 2020 y la Resolución 371 de 2020.

MINISTERIO DE AMBIENTE Y DESARROLLO SOSTENIBLE	MEMORIA JUSTIFICATIVA	 Sistema Integrado de Gestión
	Proceso: Gestión jurídica	
Versión: 4	Vigencia: 25/11/2022	Código: F-A-GJR-07

ADRIANA RIVERA BRUSATIN
 Directora de Bosques, Biodiversidad y Servicios Ecosistémicos

Elaboró: Julio Alberto Cañas Torres - Profesional Contratista DBBSE
 Revisó: Engelbert Chávez F - Profesional Contratista DBBSE



Formato tomado del Departamento Administrativo de la Función Pública a partir de lo reglamentado por medio del Decreto 1273 de 2020 y la Resolución 371 de 2020.