

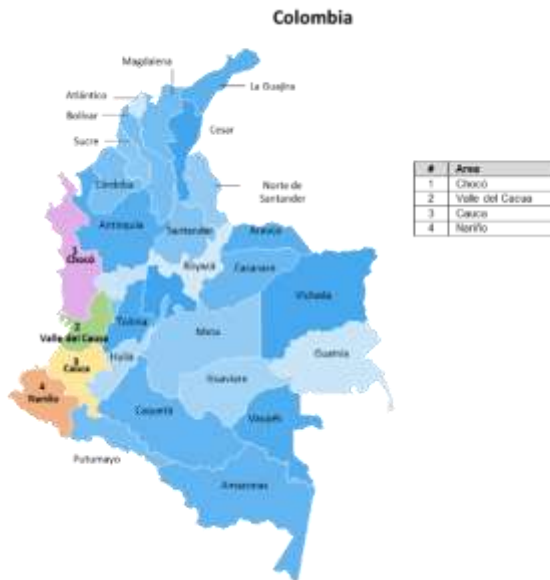


Reporte final de Proyectos de Control Social Ambiental
Programa de las Naciones Unidas para el Desarrollo
Marzo 2024

CONTENIDO

REPORTE DE AVANCES CAUCA	6
Proyecto 116 - Fundación Colombia Sana (Buenos Aires)	10
Proyecto 118 - Asociación Nacional de Usuarios Campesinos de Colombia - ANUC Santander de Quilichao	17
Proyecto 137 - Asociación de Cabildos Indígenas del Norte del Cauca - Acin cxhab Wala Kiwe - Tejido Territorial Económico Ambiental	25
Proyecto 140 - Fundación Para el Desarrollo Sostenible Integral y Comunitario de Colombia FUDSICOL (Santander de Quilichao).....	31
Proyecto 172 – TIERRA VERDE, CASA VERDE: Un Futuro Común (Santander de Quilichao).....	37

Caracterización general Litoral Pacífico Sur y Norte del Cauca:



Al Occidente colombiano, se encuentra ubicada la Región del Pacífico, que está integrada por 4 departamentos y 178 municipios; los cuales se distribuyen en dos subregiones particulares, en las que por sus condiciones geográficas se distinguen dos formas de vida diferente, por un lado, está la zona Andina (entre la cordillera occidental y central) y por otro, está la subregión del Litoral (entre lado oriental de la cordillera occidental y el Océano Pacífico)

En el marco del programa #AlertaPorMiAmbiente, una apuesta desde el Ministerio de Ambiente y Desarrollo Sostenible, que busca avanzar en la generación de una nueva forma de

relacionamiento entre el Estado y la ciudadanía, transformando esta relación de una perspectiva simplemente informativa, a una visión participativa, activa e incidente en la gestión pública ambiental; en la subregión de Litoral Pacífico sur y Norte del Cauca, fueron seleccionadas 30 iniciativas de control social ambiental, lideradas por organizaciones, asociaciones, corporaciones, colectivos, grupos de ciudadanos, veedurías formalizadas, que vienen desarrollando acciones en el territorio en función del cuidado y protección del medio ambiente, así como acciones afirmativas en pro la defensa de los derechos étnicos y territoriales. En el caso del Valle del Cauca, en el Distrito Industrial Portuario Biodiverso y Ecoturístico de Buenaventura fueron seleccionados (17) proyectos; en el Norte del Cauca, en los municipios de Santander de Quilichao (6)¹ y en Buenos Aires (1); y en el caso del departamento de Nariño, se seleccionaron (6) iniciativas, repartidas en los municipios de Tumaco (2) en El Charco (2), en Samaniego (1) y en Barbacoas (1).

Proyectos de control social ambiental, que fueron liderados, por un total de 148 ciudadanos, de los cuales, el 55% de género femenino, el 44% masculino y el 1% de la comunidad LGTBQ+. Adicionalmente, es importante destacar que del 100% de los participantes, el 47% fueron menores de 28 años, es decir, hubo una importante participación de liderazgos juveniles; el 84% se auto reconoce como población afrodescendiente, y el 7% como población indígena, componente étnico muy característico de los territorios del pacífico.

Ahora bien, de las organizaciones, asociaciones, corporaciones, colectivos, grupos de ciudadanos, veedurías formalizadas, que participaron en el programa, el 79,3% están legalmente constituidas,

¹Nota: Es importante mencionar que el proyecto 162 "Consejo Comunitario Aires del Garrapatero" del municipio de Santander de Quilichao, por alteraciones de orden público, envió una carta de desistimiento al aliado en territorio, y este a su vez a PNUD informando el no poder continuar desarrollando la iniciativa, por cuanto, en el territorio no había las garantías de seguridad suficientes para llevar a buen término el proyecto (No se le realizó ningún desembolso).

mientras que el 20,6% era grupos o colectivos de ciudadanos; y solo el 21% contaban con experiencia previa en temas de control social ambiental. A continuación, se relaciona una lista de los grupos participantes:

- **Buenaventura (17):** 1. Asociación Empoderando Pacífico, 2. Fundación Pa'lante, 3. Grupo de Mujeres Ambientales y Sociales en Protección del Territorio, 4. Asociación Interétnica Unidos por el Territorio -AIUT, 5. Consejo Comunitario de Comunidad Negras del Rio Naya, 6. Grupo ecológico por la protección del medio ambiente, 7. Gestores del PIEDB para la Paz, 8. Fundación Enfoque Colectivo, 9. Asociación Juventud Paz y Territorio, 10. Consejo Comunitario de la Comunidad Negra Aldea Matia Mulumba, 11. Compromiso Social, 12. Fundación Jóvenes Unidos por la Sociedad, 13. Fundación Colombia para la Comunidad Vulnerable del Pacífico – FUNCOPACIFICO, 14. Cuidadores del ecosistema, 15. Fundación Sinergia Pacifico, 16. Elegua comunicación, acción y producción y 17. Soy Pacífico.
- **Norte del Cauca (6):** 1. Asociación de Usuarios Campesinos de Colombia – ANUC Santander de Quilichao, 2. Coordinación Juvenil de Quilichao, 3. Fundación para el Desarrollo Sostenible Integral y Comunitario de Colombia, 4. Fundación Colombia Sana – FUCOLSAN, 5. Asociación de Cabildos Indígenas del Norte del CAUCA – ACIN CXHAB WALA KIWE y 6. Tierra Verde Casa Vere.
- **Nariño (6):** 1. Fundación Jóvenes de Mi Tierra, 2. Asociación Punto Verde Pacífico Vivo, 3. Fundación Despertar del Nuevo Amanecer Humanista, 4. Corporación Étnica Ambiental del Pacífico Sostenible, 5. Fundación Opción de Vida y 6. Asociación de Emprendedores Unidos Rompiendo Barreras “ASOEMPREENDEDORES”

Dentro de las temáticas ambientales priorizadas para el ejercicio de control social ambiental, el 28% de los iniciativas estuvieron interesadas en hacer seguimiento a proyectos ambientales para la protección y conservación de áreas sensibles de importancia ecosistémica, especialmente vulnerables o con especial interés ambiental (Páramos, Manglares, Ecosistemas Marinos Costeros, Bosques, Reservas Forestales, Humedales, Corredores de Conectividad, Áreas Protegidas); el 18% a la gestión urbana ambiental: proyectos ambientales para disminuir la contaminación del aire, emisiones atmosféricas, acústica, los olores ofensivos, sostenibilidad ambiental de los entornos urbanos, etc.; y a acciones de seguimiento a fuentes contaminantes en agua, suelo o aire; El 12% a proyectos de restauración de ecosistemas estratégicos; el 6% a procesos de participación de las comunidades en la toma de decisiones relacionadas con el tema ambiental; a la gestión de la biodiversidad en el ámbito urbano; a la publicación, transparencia y acceso a la información pública ambiental; y el 3% a proyectos de implementación de acciones enfocadas al uso eficiente y ahorro del agua.

Referente a las entidades objeto de control social ambiental, en el Litoral Pacífico Sur y Norte del Cauca, se identificaron alrededor de (25) entidades, desglosadas en el siguiente cuadro por departamento:

Departamento del Valle del Cauca (Buenaventura)
<ul style="list-style-type: none"> - Dirección Técnica Ambiental -DTA - Establecimiento Público Ambiental del Distrito de Buenaventura – EPA BUENAVENTURA - Buenaventura Medio Ambiente S.A E.S.P - Corporación Autónoma Regional del Valle del Cauca - CVC

<ul style="list-style-type: none"> - Sociedad de Acueducto, Alcantarillado y Aseo de Buenaventura -SAAB - Secretaría de Salud, Dimensión Ambiental - Ministerio de Ambiente y Desarrollo Sostenible
Departamento del Cauca (Santander de Quilichao y Buenos Aires)
<ul style="list-style-type: none"> - Secretaría de Fomento Económico y Agroambiental de Quilichao - Corporación Autónoma Regional del Cauca -CRC - Oficina de Gestión de Riesgo de Santander de Quilichao - Secretaría de Planeación, Ordenamiento Territorial y Vivienda de Quilichao - Empresa de Servicios Públicos EMQUILICHAO S.A E.S.P. - Alcaldía Municipal de Buenos Aires, oficina UMATA - Secretaría de Agricultura Medio Ambiente y Desarrollo Rural de Buenos Aires. - Policía Ambiental de Buenos Aires
Departamento de Nariño (Tumaco, El Charco, Samaniego, y Barbacoas)
<ul style="list-style-type: none"> - Corporación Autónoma Regional de Nariño -CORPONARIÑO - Alcaldía Municipal de El Charco - Secretaría de Planeación Municipal y Obras Públicas de El Charco - Secretaría de agricultura Pesca y Ambiente de El Charco - Alcaldía Municipal de Barbacoas - Alcaldía Distrital de Tumaco - Dirección General Marítima -DIMAR Tumaco - Centro de Control de Contaminación del Pacífico –CCCP Tumaco - Secretaría de Agricultura, Pesca y Desarrollo Económico de la Alcaldía de Tumaco - Aguas de Tumaco S.A E.S.P

En cuanto, a las acciones que emprendieron los proyectos, en aras de garantizar el adecuado desarrollo de sus iniciativas, fueron (59) derechos de petición, (1) acción de tutela, (69) talleres comunitarios sobre educación ambiental y control social, (4) Audiencias Públicas, (43) recorridos de campo, (36) espacios de dialogo, se conformaron (13) comités/semilleros de control social ambiental, y se formalizaron (13) veedurías.

Es importante destacar el caso puntual de los derechos de petición, que de los (59) que se interpusieron (45) recibieron respuesta, de los cuales, además, (41) tenían respuesta puntual a lo solicitado, y (14) quedaron pendientes por respuesta.

	Derechos de petición remitidos	Derechos de petición con Respuesta	Derechos de petición SIN Respuesta	Derechos de petición con respuesta puntual a lo solicitado
Valle del Cauca	45	39	6	35
Norte del Cauca	8	4	4	4
Nariño	6	2	4	2
Total	59	45	14	41

Nota: = Una Acción de Tutela interpuesta por un proyecto de Buenaventura la cual fue resuelta

Tabla 1. Acciones constitucionales Litoral Pacífico Sur y Norte del Cauca.

Como parte de las señales de avance la totalidad de los proyectos identificaron y expresaron la preocupación ambiental, el 72% logró la autogestión de espacios de diálogo, el 34,4% generaron compromisos, y hasta principios de febrero que se terminaron de recibir los informes finales, el 0% habían logrado que se implementaras acciones para la solución de la preocupación, y tampoco refirieron haber realizado seguimiento a los compromisos e implementación de acción para la atención a sus preocupaciones.

Reporte Por Proyecto

Se presentan a continuación los detalles de cada iniciativa y las actividades desarrolladas en el tiempo de ejecución del proyecto #AlertaPorMiAmbiente. Cada sección se encuentra identificada con el ID y el nombre de la organización y colectivo, así como las principales actividades desarrolladas, los resultados y las lecciones aprendidas en términos de fortalezas y dificultades

Reporte De Avances Cauca

Al note del Cauca, se están desarrollando (7) proyectos, (6) en Santander de Quilichao y (1) en Buenos Aires.

Proyecto 89 - Coordinación Juvenil Quilichao

Objeto de control social

Implementación de acciones de control social sobre la promoción de la Educación Ambiental por parte de la Entidad Municipal Ambiental y la Secretaría de Educación de la Alcaldía.

Entidades objeto de control social

- Corporación Autónoma Regional del Cauca – CRC
- Alcaldía de Santander de Quilichao.

Estado de avance (100%)

- **Fase de Alistamiento:**

La primera actividad desarrollada por el presente proyecto fue generar una reunión de equipo para concertar el cronograma, metodologías, y estrategias de difusión y comunicación que se iban a utilizar durante la ejecución del proyecto, básicamente fue una jornada de alistamiento para preparar todos los insumos necesarios. Seguidamente, el 13 de diciembre de 2023, se buscó generar un espacio de relacionamiento con la Corporación Autónoma Regional del Cauca - CRC, para dialogar acerca de las condiciones ambientales que está presentando el humedal y extenderle la invitación al encuentro comunitario que se tendría al día siguiente. Es menester destacar el interés que mostró la funcionaria que recibió el oficio, señalando de que el área del humedal ya había sido intervenida y que se habían facilitado una serie de diálogos con la comunidad para coordinar acciones encaminadas a la protección del humedal.

- **Socialización de apertura con la comunidad:**

Sin embargo, el 14 de diciembre de 2023, cuando se llevó a cabo la presentación de la iniciativa a la comunidad, en la cancha prados de la Samaria, en donde, se explicó los objetivos, resultados y alcances esperados, estos nos manifestaron que la CRC en ningún momento han llevado a cabo

actividades en el sector, que propendan por la protección del humedal Samaría, evidenciándose además que no hay una buena relación y articulación de estos actores en función de la conservación del humedal.

- **Acercamiento y Relacionamiento con el actor objeto de control social:**

De modo que, en aras de afianzar las relaciones entre la comunidad y la autoridad ambiental, se generaron 2 asambleas comunitarias en las que pudieran converger tanto la comunidad como la institucionalidad, y buscar soluciones conjuntas con las que se garantice la conservación del humedal, no obstante, ni la CRC, ni la administración municipal pudieron asistir a los espacios convocados, principalmente porque se estaba en la transición de gobiernos, y no se habían definido los funcionarios de las secretaría y desde luego la temporada decembrina tampoco favoreció el ejercicio.

- **Asambleas comunitarias:**

Así pues, fue hasta el mes de enero de 2024, cuando se pudieron llevar a cabo dos asambleas comunitarias, para dialogar acerca de las acciones que se deben para preservar el humedal y las áreas verdes circundantes, fueron jornadas extenuantes y productivas en donde la comunidad participó de manera activa y se recogieron muchas ideas y acciones que resultan claves, en función de la conservación de un área de importancia ecosistémica como lo es el humedal.

- **Presentación de los resultados a la comunidad:**

Finalmente, el 15 de enero de 2024, se realizó la socialización de cierre, en donde se le expuso a la comunidad los resultados de la iniciativa, y se hizo la invitación a la comunidad para que continúen acompañando el proceso de seguimiento y monitoreo de las acciones que debe emprender tanto la autoridad ambiental, como el ente territorial, pues en el marco del proceso que se adelantó, no fue posible generar mesas de trabajo con la institucionalidad, e incluso al día de hoy se está al tanto de la respuesta de un derecho de petición, que se le envió a la CRC, solicitando información de las acciones puntuales que han realizado en pro del humedal.

Adicionalmente, durante ese mismo espacio de cierre, se llevó a cabo una jornada de limpieza de la cancha, sitio en donde continuamente se llevaron a cabo las reuniones.



Figura 1. Espacio de cierre y Jornada de limpieza

RESULTADOS		
<i>Observaciones y hallazgos</i>	<ul style="list-style-type: none"> • En las zonas verdes ubicadas alrededor del humedal se presenta deficiencia en el manejo de los residuos sólidos. • Desecho de escombros cerca de sus zonas verdes. • Quema de nacimientos de agua. • Se observa acumulación de basura alrededor del humedal. • Poca participación de la comunidad en la preservación del humedal. • Falta de presencia de la alcaldía municipal en las actividades ambientales. • Apatía de los líderes principales de la junta de acción comunal. • Falta de información dirigida a la comunidad de las acciones tomadas con respecto al área, causando esto apatía por parte de la comunidad. • Falta de conciencia de la comunidad sobre el manejo de los desechos y residuos sólidos. 	
<i>Recomendaciones a las partes involucradas</i>	<ul style="list-style-type: none"> • Crear iniciativas para concientizar sobre las acciones individuales y su impacto en el medio ambiente. • Organizar eventos regulares de limpieza para eliminar desechos y basura del humedal. • Establecer un sistema de observación ciudadana para identificar y reportar actividades ilegales o perjudiciales en el humedal. • Establecer un programa de monitoreo ambiental regular para evaluar la calidad del agua, la biodiversidad y otros indicadores clave dirigidos hacia el humedal. • Buscar retroalimentación y opiniones de la comunidad en la planificación a largo plazo sobre las acciones tomadas hacia el humedal y su entorno. • Desarrollar campañas de concientización para informar a la comunidad sobre las políticas y medidas implementadas. • cronograma de reuniones entre las entidades y la comunidad socializando y entrado en conversatorio de los procesos realizados en un lapso de tiempo y los pasos a seguir en los siguientes meses. 	
<i>Oportunidades y propuestas de mejoramiento a los responsables objetos del control social</i>	<i>Oportunidad de mejora</i>	<i>Propuesta de mejora a los responsables objeto de control social</i>
	<ul style="list-style-type: none"> • Fortalecer la participación de la comunidad en la toma de decisiones. • Mejorar la infraestructura para el acceso público al humedal. • Incentivar la participación de la comunidad en la conservación del humedal. 	<ul style="list-style-type: none"> • Establecer mecanismos formales para la participación ciudadana en la planificación y gestión del humedal, como la creación de comités consultivos y la organización de reuniones periódicas. • Desarrollar senderos e instalaciones de observación que minimicen el impacto ambiental, educando a la comunidad del barrio sobre la importancia de un comportamiento responsable durante las actividades recreativas. • Organizar jornadas regulares de voluntariado ambiental para la limpieza, mantenimiento y monitoreo del humedal, fortaleciendo así el vínculo entre la comunidad y el entorno
<i>Alertas</i>	<ul style="list-style-type: none"> • Durante el ejercicio del proyecto no se realizaron resultados relacionados con este ítem. 	

<i>Denuncias sobre la temática ambiental de control social</i>	<ul style="list-style-type: none"> • Durante el ejercicio del proyecto no se realizaron resultados relacionados con este ítem. 	
<i>Otros aspectos</i>	Sin otros aspectos a mencionar	
<i>Logros (señales de avance)</i>	<ul style="list-style-type: none"> • Se logró expresar la preocupación y alertar tanto a la comunidad como al actor objeto de control social de la situación ambiental que presenta el humedal. • Se logró identificar y conocer en detalle la problemática ambiental que presenta el humedal del barrio la Samaria. • Se logró facilitar espacios de dialogo comunitario, en donde, se identificaron acciones y oportunidades de mejora, que propendan por la protección del humedal del barrio la Samaria. • Se logró generar espacios de articulación comunitaria, que conlleve al fortalecimiento del tejido comunitario y fomenta el trabajo conjunto: https://www.facebook.com/reel/911837886809158?s=yWDuG2&fs=e&mibextid=Nif5oz • Se logró robustecer la organización en temas administrativos y jurídicos, como resultado del acompañamiento brindado por el aliado, PNUD y el Ministerio de Ambiente y Desarrollo Sostenible. • logró adquirir experiencia para el óptimo desarrollo de procesos de control social ambiental en el municipio de Santander de Quilichao – Cauca. 	
<i>Dificultades</i>	<ul style="list-style-type: none"> • Apatía de disposición de tiempo por parte de los miembros de la junta de acción comunal con actividades dirigidas hacia su barrio. • Condiciones climáticas afectaron la asistencia de una de las entidades a la ejecución de una actividad y también la llegada de un número más grande de participantes. • Las fechas festivas afectaron a una mayor participación de la comunidad en el desarrollo de las primeras actividades. • Difícil relacionamiento con la administración municipal de turno 	
Lecciones aprendidas		
Categoría	Fortalezas	Dificultades
<i>Acceso a la información</i>	Capacidad de búsqueda de información en páginas web.	<ul style="list-style-type: none"> • Falta de información precisas sobre áreas específicas. • Difícil comprensión de la información brindada.
<i>Diálogo con las entidades objeto de control social ambiental</i>	contacto directo con una de las entidades logrando presentar el proyecto, su enfoque y el mecanismo que se va a llevar a cabo y un espacio en donde se logran aclarar dudas de su participación en la preservación del humedal.	<ul style="list-style-type: none"> • Obtener presencia de las entidades en las actividades desarrolladas en este proceso en donde estuvieron involucrados. • Obtener respuesta de las entidades a nuestras invitaciones. demora de respuesta de los procesos de control social

<i>Implementación del ejercicio de control social ambiental con un enfoque innovador y colaborativo</i>	Variedad de canales de difusión a nivel municipal en donde se comprarte diversidad de contenidos. disponibilidad de perifoneo y publicidad para agrandar la invitación a las actividades.	Ninguna
<i>Mecanismos de comunicación y difusión para compartir el proceso y los resultados de control social ambiental</i>	Difusión de las acciones emprendidas en el marco del proyecto a través de redes sociales.	Problemas de conectividad en algunas zonas.
<i>Relacionamiento interno</i>	Una ejecución adecuada de las actividades en donde se une la comunidad. ejecución adecuada de las delegaciones correspondientes a cada uno de los integrantes. capacitación suficiente para brindar asesoría sobre medios de control social que se le pueden enviar a las entidades.	Falta de comunicación causando una confusión a la distribución de delegaciones.
<i>Otros aspectos</i>	Sin otros aspectos a mencionar	
<i>¿Qué cambiaría en el caso que tuviera la oportunidad de desarrollar nuevamente su proyecto de control social ambiental?</i>	Una búsqueda de más formas para asegurar una respuesta y participación de las entidades a los proyectos. una planeación más adecuada en las actividades desarrolladas con la comunidad.	

Proyecto 116 - Fundación Colombia Sana (Buenos Aires)

Objeto de control social

Seguimiento a las acciones que adelanta la Alcaldía Municipal para la protección y mitigación de la pérdida de biodiversidad en el territorio municipal. Se refiere a la veeduría ciudadana sobre las medidas de control a la deforestación en el parque Buenos Aires.

Entidades objeto de control social

- Alcaldía Municipal de Buenos Aires – Oficina UMATA

Estado de avance (100%)

- **Fase de alistamiento y socialización de apertura con la comunidad y actor objeto de control social:**

El día 23 de septiembre del año 2023, llevó a cabo la socialización de apertura del proyecto con la institucionalidad y la comunidad que reside en los alrededores del parque central del municipio. Cabe destacar que para la realización de dicho espacio, se realizó una ardua convocatoria, en las que

se tuvo previsto, una asistencia de 30 personas, entre los cuales, se encontraban convocados el Alcalde Municipal, el secretario de gobierno, el secretario de la UMATA, la secretaria de desarrollo comunitario, el personero municipal, el representante de la policía con funciones ambientales, el presidente de la JAC de la cabecera municipal, la comisaría de familia y alrededor de 15 vecinos que habitan a los alrededores del parque municipal, no obstante, por diversas razones al final solo se contó con la participación de 24 personas, y no participó la junta de acción comunal del barrio y el delegado de la policía.



Figura 2. Socialización de inicio con comunidades e instituciones educativas – Fundación Colombia Sana

- **Conformación del comité de control social ambiental:**

De igual forma, el 30 de septiembre de 2023 se conformó en el marco de las actividades del proyecto, un comité de control social ambiental pro-parque de la cabecera municipal, que está integrado por actores claves que viene trabajando por la protección y salvaguarda de la biodiversidad en el municipio de Buenos Aires – Cauca.

Nombre y Apellido	Celular	Carrera	Firma
Wilson Serna Cuello	3122891299	Escuela Santa Teresita	[Firma]
Rogelio Rojas Murgueta	3122891299	Barrio la Victoria	[Firma]
Yvonne Valeria Acevedo Lopez	31224951159	Barrio la Victoria	[Firma]
Sandra Valeria Cumballe Gallo	3122891299	Barrio la Victoria	[Firma]
Yon David Choc	3122891299	Barrio la Victoria	[Firma]
Catherine Tabares Obregon	3122891299	Barrio la Victoria	[Firma]
Christian Andres Celis	3122891299	Barrio la Victoria	[Firma]
Arshel Paulina Coronado H.	3122891299	Barrio la Victoria	[Firma]

Autorizado: Arshel Paulina Coronado H.
Tel: 3122891299 / Arshel Paulina Coronado H.

Figura 3. Listado de asistencia conformación de comité pro-parque

- **Jornadas de Co-creación:**

Posteriormente, con el acompañamiento de una ingeniera agroforestal, la comisión de control social ambiental Pro-Parque, y el grupo de veedores de FUCOLSAN, se realizó la primera jornada de cocreación, estilo PICNIC para la elaboración de un cuestionario dirigido al secretario de UMATA alcaldía de Buenos Aires Cauca, en el que se indaga sobre las razones que llevó a la Administración Municipal a la tala de árboles ancestrales del parque municipal de la cabecera de Buenos Aires Cauca, la cual, luego fue aplicada de forma efectiva al funcionario.



Figura 4. Espacio de concreción

Posteriormente, el 30 de septiembre de 2023, en conjunto con el comité Pro-Parque, se realizó la segunda jornada de co-creación, para la elaboración de una hoja de ruta que le permita a la institucionalidad actuar de manera más oportuna y eficaz frente al cuidado de la biodiversidad en el área urbana, y un plan en el que se definan las acciones que debe realizar el comité Pro-Parque, en aras de fortalecer su incidencia en el territorio.



Figura 5. Hoja de Ruta

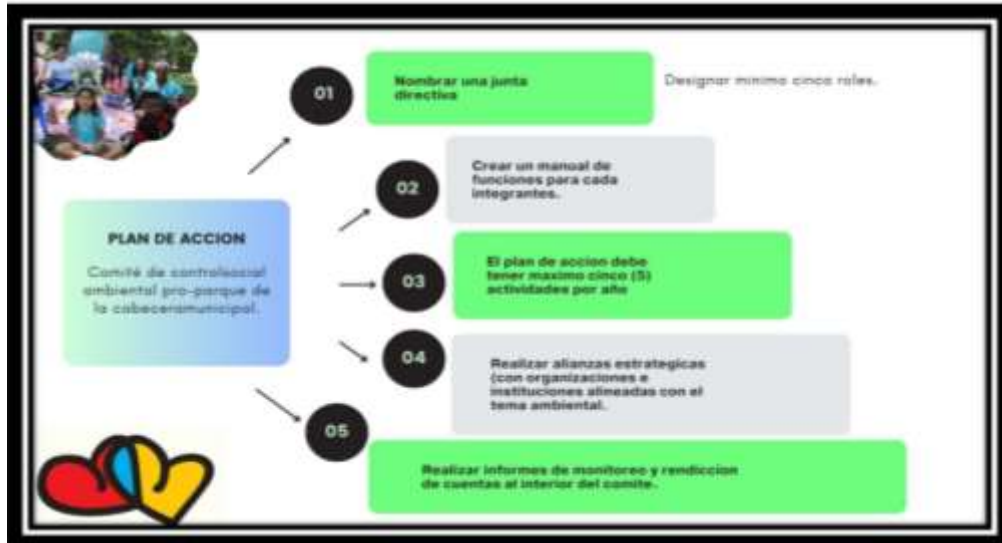


Figura 6. Plan de Acción del comité pro-parque

- **Actividad adicional: Creación de vivero**

También es importante resaltar que se desarrolló una actividad adicional, y fue la creación de un vivero en articulación con ASOHETRO (organización de base comunitaria). Espacio que se contempló teniendo en cuenta la actividad número 3 del proyecto “Propuesta de monitoreo y cuidado del parque en compañía de la comunidad e instituciones locales esta será la hoja de ruta que guiará el que hacer del comité”



Figura 7. Creación de vivero

- **Audiencia Pública:**

El 5 de diciembre de 2023, en la casa de justicia del municipio de Buenos Aires – Cauca, se logró realizar una audiencia en la que participó, el secretario de gobierno, la secretaria de desarrollo social y la secretaria de despacho de la alcaldía, a quienes se le expuso los resultados, las recomendaciones y oportunidades de mejora que se deben tener en cuenta, frente a la protección de la biodiversidad en el área urbana. Al final, dichos participantes reconocieron que fue loable el desempeño de la Fundación Colombia Sana durante la ejecución del proyecto y manifestaron también que se debe dar continuidad al mismo, ya que el tiempo de ejecución fue muy corto y la comunidad está motivada a seguir adelante con el plan de acción propuesto. De igual manera, los funcionarios se comprometieron en dar a conocer a la nueva administración este proyecto, así como las recomendaciones que el comité de control social deja para la administración entrante.

- **Presentación de resultados al actor objeto de control social y comunidad:**

Finalmente, el 21 de diciembre de 2023, se hizo la socialización de cierre con la comunidad, en la vereda San Marcos, en donde se contó con la participación de 16 personas, a quienes se les expuso los hallazgos que surgieron en el marco de la iniciativa, se les compartió los productos elaborados en el marco de la iniciativa, como la hoja de ruta y el plan de acción para continuar haciendo seguimiento y monitoreo para el cumplimiento de estos. Al finalizar el espacio la comunidad manifestó su interés de continuar participando en iniciativas que promuevan el cuidado del medio ambiente y el control social.

RESULTADOS	
<i>Observaciones y hallazgos</i>	<p>Existe una gran preocupación porque a pesar de la ejecución del proyecto y de las recomendaciones dadas por el comité a la administración municipal en el mes de diciembre, lo primero que hicieron para colocar adornos en el parque fue talar algunas especies arbóreas, lo que nos indica que debemos seguir profundizando en esta problemática con la nueva administración municipal.</p> <p>Hallazgos pudimos evidenciar que:</p> <ol style="list-style-type: none"> 1. La administración municipal no cuenta con una política o protocolo ambiental que dirija su actuar en torno a la mitigación del impacto ambiental de la tala de árboles en el ecosistema del parque. 2. La administración municipal no cuenta con estudios técnicos o especializados para evaluar las condiciones y estado de salud de los árboles esto para nuestro caso puntual del parque de la cabecera. 3. La administración municipal no demostró interés en generar alternativas para evitar o minimizar la tala de árboles en el parque. 4. La administración municipal no consulta con expertos en arboricultura o ecología antes de tomar decisiones que involucren la tala de árboles.
<i>Recomendaciones a las partes involucradas</i>	<p>Se le recomienda a la administración municipal:</p> <ol style="list-style-type: none"> 1. Tener muy en cuenta la legislación en materia ambiental y diseñar una política o protocolo ambiental que dirija el actuar en torno a la mitigación del impacto ambiental y la conservación de los diferentes ecosistemas. 2. Fortalecer el comité de control social para dar continuidad al fortalecimiento del comité Pro- Parque de la cabecera ya que este es un mecanismo de supervisión y monitoreo que permite la protección de este ecosistema y la movilización para gestar más procesos como este en el municipio. 3. Consultar con expertos en arboricultura o ecología antes de tomar decisiones que impliquen talar árboles. 4. Socializar con la nueva administración los avances obtenidos y lo abordado en este proyecto.
	<p style="text-align: center;"><i>Oportunidad de mejora</i></p>
	<p style="text-align: center;"><i>Propuesta de mejora a los responsables objeto de control social</i></p>

<p><i>Oportunidades y propuestas de mejoramiento a los responsables objetos del control social</i></p>	<ul style="list-style-type: none"> • Existe una oportunidad de mejora si la administración municipal crea una política que direcciona el actuar de esta entidad en materia ambiental. 	<ul style="list-style-type: none"> • Formular una política municipal basándose en la legislación ambiental que priorice la conservación y protección de los diferentes ecosistemas (parques, fuentes hídricas como yacimientos de agua, ríos, etc.)
<p><i>Alertas</i></p>	<ul style="list-style-type: none"> • Se debe generar una alerta ambiental en materia de la conservación del parque de la cabecera municipal, visto como un ecosistema integral que está en peligro de extinción si se persiste en continuar con las conductas de tala que hasta la fecha adelanto la anterior administración municipal. 	
<p><i>Denuncias sobre la temática ambiental de control social</i></p>	<ul style="list-style-type: none"> • No realizamos ninguna denuncia 	
<p><i>Otros aspectos</i></p>	<ul style="list-style-type: none"> • Un resultado no esperado, fue poder encontrar a organizaciones alineadas con nosotros en el tema ambiental, como lo es ASOHETRO. 	
<p><i>Logros (señales de avance)</i></p>	<ul style="list-style-type: none"> • Se logró acercamiento con la administración municipal, específicamente con la oficina UMATA, secretaría de gobierno, secretaría de desarrollo social y la secretaría de despacho, en aras de coordinar y articular acciones que velen por la protección de la flora y fauna que se encuentra en el área urbana. • Se logró la creación de un comité Pro-Parque, integrado por representantes de organizaciones que vienen desarrollando una eficiente labor en temas ambientales. • Se logró la articulación de diferentes organizaciones que vienen trabajando el tema ambiental, como resultado de la creación del comité pro-parque. • Se logró la creación de un semillero de control social ambiental, integrado por niños y niñas de diferentes edades. • Se logró sensibilizar y concientizar a niños y niñas del municipio de Buenos Aires frente a la importancia del cuidado del medio ambiente y de la participación ciudadana. • Se logró la elaboración de una base de datos de organizaciones clave que viene trabajando en temas ambientales a nivel municipal. • Se logró la elaboración de un cuestionario dirigido a la oficina de la UMATA, que permita conocer a profundidad lo que llevo a la administración de turno a una tala indiscriminada de árboles en el parque central. • Se logró la elaboración de una hoja de ruta, en la que se expresan las recomendaciones que la administración de turno debe de tener en cuenta, para preservar la biodiversidad en el área urbana. • Se logró la elaboración de una muestra audiovisual en la que se documenta las acciones adelantadas en el marco del control social ambiental: https://www.youtube.com/watch?v=pdnp4eL10M4 • Se logró, que los funcionarios de la administración hasta el año 2023 se comprometieran a socializar las acciones llevadas a cabo en el marco de proyecto, a la administración entrante. • Se logró la realización de una audiencia pública en la que participaron diferentes funcionarios de la administración anterior, para exponer los resultados del proyecto. 	

	<ul style="list-style-type: none"> Se logró el fortalecimiento de la organización en temas administrativos y jurídicos, como resultado del acompañamiento brindado por el aliado, PNUD y el Ministerio de Ambiente y Desarrollo Sostenible. Se logró adquirir experiencia para el óptimo desarrollo de procesos de control social ambiental en el municipio de Buenos Aires – Cauca. 	
<i>Dificultades</i>	<ul style="list-style-type: none"> Dificultades por las coyunturas electorales que alteraron el orden público No fue posible iniciar con las actividades en los tiempos propuestos por falta de los recursos económicos 	
Lecciones aprendidas		
Categoría	Fortalezas	Dificultades
<i>Acceso a la información</i>	<ul style="list-style-type: none"> Poder contar con las secretarías de gobierno y desarrollo comunitario durante el desarrollo de toda la propuesta. El compromiso y dinamismo del comité de control social de la Fundación Colombia Sana. El acompañamiento constante de Despertar Social. 	<p>Una dificultad fue que no había un responsable directo de la UMATA al momento de la socialización de cierre para poder entregar las recomendaciones a esta dependencia.</p> <p>La administración municipal no cuenta con una política o protocolo ambiental que direcciona su actuar en torno a la mitigación del impacto ambiental de la tala de árboles en el ecosistema del parque.</p> <p>El alcalde municipal no demostró interés en generar alternativas para evitar o minimizar la tala de árboles en el parque, de hecho, nunca participó de las actividades programadas siempre delego.</p>
<i>Diálogo con las entidades objeto de control social ambiental</i>	<p>El compromiso de los actores comunitarios que integraron el comité Pro-Parque de la cabecera municipal, estas personas han demostrado interés, compromiso y motivación en este tema ambiental.</p>	<p>La dificultad que podemos manifestar se relaciona con la UMATA, ya que el encargado renunció al cargo a mitad de la ejecución de la propuesta y al momento del cierre el alcalde aún no había contratado un responsable de esta secretaría.</p>
<i>Mecanismos de comunicación y difusión para compartir el proceso y los resultados de control social ambiental</i>	<p>Las estrategias de comunicación empleadas fueron un total acierto, la voz a voz, las tarjetas digitales para recordar las fechas de encuentro enviadas por el whatsapp fueron un total éxito</p>	<p>No fueron relevantes obedecieron en algunos casos a la reprogramación de fechas.</p>

<p><i>Implementación del ejercicio de control social ambiental con un enfoque innovador y colaborativo</i></p>	<p>Nuestras jornadas de co-creación con actores comunitarios para la del comité de pro-parque, se realizaron bajo la metodología de encuentros extra-muros (picnic) llevados a cabo en la zona de intervención parque de la cabecera municipal Buenos Aires. Ello motivo la participación y genero interrogantes entre los moradores de los alrededores del parque quienes se acercaban para informarse de lo que allí estaba sucediendo</p>	<p>No fueron relevantes obedecieron en algunos casos a la reprogramación de fechas.</p>
<p><i>Relacionamiento interno</i></p>	<p>Trabajo en equipo, planeación anticipada de actividades y asignación de roles para cada integrante del comité de control social de FUCOLSAN.</p>	<p>No fueron relevantes obedecieron en algunos casos a la reprogramación de fechas.</p>
<p><i>Otros aspectos</i></p>		
<p><i>¿Qué cambiaría en el caso que tuviera la oportunidad de desarrollar nuevamente su proyecto de control social ambiental?</i></p>	<p>Sin duda alguna sería bueno que se pueda contar con un recurso económico mayor y extender más el tiempo de ejecución</p>	

Proyecto 118 - Asociación Nacional de Usuarios Campesinos de Colombia - ANUC Santander de Quilichao

Objeto de control social

Seguimiento a políticas públicas establecidas en el Plan de Desarrollo Territorial, orientadas a la promoción de la protección y defensa del ambiente en los territorios de los Comunidades Campesinas presentes en las veredas Guayabal, Palomera, Pavitas y San Pedro del municipio de Santander de Quilichao.

Entidades objeto de control social

- Administración Municipal de Santander de Quilichao

Estado de avance (100%)

- **Socialización de apertura:**

El día 29 de septiembre de 2023, se llevó a cabo el espacio de socialización del proyecto de control social ambiental, en donde, se hizo la exposición sobre los objetivos, lo que se busca con el proyecto, resultados esperados, actividades principales y conclusiones. Un espacio enriquecedor en el cual se contó con la participación de 30 personas, procedentes de diferentes veredas, entre ellas, Pavitas, Guayabal y La Palomera.



Figura 8. Socialización de inicio del proyecto con la comunidad – ANUC

- **Encuentros comunitarios:**

Posteriormente, el 3 de noviembre de 2023, se realizó un encuentro comunitario, con el propósito de obtener elementos necesarios para realizar un diagnóstico participativo acerca de las principales problemáticas ambientales presentadas en las veredas Guayabal, Palomera, Pavitas y San Pedro, como también identificar las acciones que ha venido ejecutando la administración municipal de Santander de Quilichao, en pro de la conversación y protección del medio ambiente, específicamente en las veredas antes señaladas. Seguidamente, en conjunto con la comunidad se procedió a elaborar un derecho de petición, dirigido a la Corporación Corporación Autónoma Regional del Cauca – CRC, solicitando información sobre las acciones en materia ambiental llevadas a cabo durante el último año; cabe destacar que la comunidad desconocía los procesos de participación ciudadana, y el tiempo no fue suficiente para aclarar las dudas e inquietudes, por ello tomaron la decisión de generar otros espacios de formación.



Figura 9. Primer encuentro comunitario

Días después, el 10 de noviembre de 2023, se llevó a cabo un segundo encuentro comunitario, en el que se profundizó acerca de los múltiples mecanismos de participación constitucional, en especial, el Derecho de petición y la Acción de Tutela, por supuesto, todo esto articulado con el tema control social ambiental que se está adelantando.



Figura 10. Segundo encuentro comunitario

- **Acercamiento y Relacionamiento con el actor objeto de control social:**

Recientemente el 22 de noviembre de 2023, se logró generar un espacio de dialogo ciudadano con el ente territorial, específicamente con la secretaría fomento económico agroambiental, representada por la señora Virginia Lorena Gómez, Eliasib Mosquera y Oscar Julián Salazar, en donde se logró dar a conocer el control social ambiental que se viene desarrollando, y se pudieron llegar a acuerdos frente a la importancia de generar espacios colaborativos entre los proyectos de veeduría ciudadana y la institucionalidad, es menester mencionar que dicha secretaría se mostró muy receptiva.



Figura 11. Espacio de diálogo ciudadana

- **Encuentro comunitario:**

Seguidamente, el 15 de diciembre de 2023, se realizó otro encuentro ciudadano, en el cual, los miembros de la comunidad se reunieron para discutir y analizar los avances y desafíos en relación con el control social y ambiental que se está llevando a cabo; Se compartieron experiencias, inquietudes y propuestas con el fin de fortalecer la participación ciudadana y mejorar la eficacia de las medidas implementadas para proteger el entorno natural de las mencionadas veredas. De igual manera, se abordaron temas como la supervisión de las acciones adelantadas por la Administración Municipal, la evaluación de impacto ambiental, la implementación de medidas correctivas y preventivas, y la promoción de prácticas sostenibles en la gestión ambiental. Es de destacar que la participación de la comunidad fue fundamental para garantizar que las decisiones tomadas y las acciones implementadas reflejen de manera adecuada las necesidades y preocupaciones locales.

El 22 de diciembre se facilitó otro espacio con la comunidad, para hacer una revisión documental sobre las acciones que la administración municipal ha adelantado en función de la protección del medio ambiente; también se aprovechó dicho espacio para estructurar una serie de preguntas dirigidas a la institucionalidad, que permitan indagar sobre la gestión que estos han realizado, es decir, poder contrastar la información documental con la que puedan suministrar los funcionarios, en el encuentro de cierre que se tuvo proyectado en el mes de enero de 2024.

- **Presentación de Resultados:**

Efectivamente el 12 de enero de 2024, se llevó a cabo el espacio de presentación de resultados con la comunidad y el actor objeto de control social, en donde solo se contó con la participación de la administración municipal, pese a que previamente se había enviado una incitación a la CRC. Fue un espacio nutrido en donde se escucharon las voces tanto de la comunidad y de la institucionalidad, en aras de poder coordinar y articular acciones conjuntas en pro del medio ambiente.

RESULTADOS	
<i>Observaciones y hallazgos</i>	<p>Se requiere de la participación de la comunidad local, ya que ellos son los que mejor conocen las características del territorio y pueden proporcionar información valiosa para la toma de decisiones. Además, permite que la comunidad tenga un papel activo en el proceso de desarrollo y que sus necesidades y preocupaciones sean tomadas en cuenta. En definitiva, el control social ambiental es una herramienta fundamental para garantizar un desarrollo sostenible y responsable con el medio ambiente y las comunidades locales. Para lograr una implementación efectiva del control social ambiental, es necesario que las autoridades locales y los organismos encargados de la gestión ambiental se comprometan a trabajar en conjunto con la comunidad. Esto implica establecer canales de comunicación efectivos y transparentes, así como fomentar la participación ciudadana en los procesos de toma de decisiones. Además, es importante que se promueva la educación y conciencia ambiental en la comunidad, para que los ciudadanos comprendan la importancia de su papel en la protección del medio ambiente y su implicación en el control social ambiental.</p> <p>Es importante mencionar que el proceso de control social ambiental se llevó a cabo con la participación de la comunidad local, lo que permitió una evaluación más completa y precisa de la situación ambiental en la zona. Los resultados obtenidos son de gran importancia para el proyecto, ya que permiten identificar áreas de mejora y tomar decisiones informadas para garantizar la protección del medio ambiente y la sostenibilidad del proyecto a largo plazo.</p> <p>En cuanto a las conclusiones, se puede afirmar que el proceso de control social ambiental fue exitoso en términos de involucrar a la comunidad local y obtener información valiosa sobre la situación ambiental. Se recomienda continuar con la implementación de prácticas sostenibles y el monitoreo constante de la situación ambiental para garantizar la protección del medio ambiente y el bienestar de la comunidad local. En resumen, el proceso de control social ambiental fue una herramienta efectiva para evaluar y mejorar el impacto ambiental del proyecto, y se espera que continúe siendo utilizado en el futuro.</p>
<i>Recomendaciones a las partes involucradas</i>	<p>Para mejorar los ejercicios de control social ambiental, es importante que todas las partes involucradas trabajen juntas y colaboren de manera efectiva. Las autoridades locales deben asegurarse de que las regulaciones ambientales se cumplan y de que haya consecuencias para aquellos que no las cumplan. Las organizaciones responsables deben ser transparentes y estar dispuestas a escuchar las preocupaciones de la ciudadanía. La ciudadanía, por su parte, debe ser</p>

	<p>activa y participar en los procesos de control social ambiental, denunciando cualquier actividad sospechosa o dañina para el medio ambiente. Todos juntos, podemos crear un ambiente más saludable y sostenible para las generaciones presentes y futuras.</p>	
<p><i>Oportunidades y propuestas de mejoramiento a los responsables objetos del control social</i></p>	<p><i>Oportunidad de mejora</i></p>	<p><i>Propuesta de mejora a los responsables objeto de control social</i></p>
	<p>En el marco del control social, es importante que los responsables de la gestión pública sean conscientes de la necesidad de mejorar sus acciones para brindar un mejor servicio a la ciudadanía. Es fundamental destacar que, durante este proceso, la comunidad ha identificado la necesidad de fortalecer la articulación entre diversas entidades con el objetivo de generar un impacto significativo en la comunidad. Se evidenció que, hasta el momento, las acciones emprendidas por cada entidad han sido llevadas a cabo de manera individual, sin considerar la colaboración efectiva con la comunidad o con otras instituciones. Para maximizar los beneficios y la eficacia de las intervenciones ambientales, es imperativo establecer un enfoque coordinado y sinérgico entre todas las entidades involucradas. Esto permitirá aprovechar las fortalezas de cada entidad, evitar duplicaciones de esfuerzos y garantizar una respuesta integral a las problemáticas ambientales identificadas. La consolidación de una colaboración estratégica entre las entidades involucradas en la gestión ambiental contribuirá significativamente a la sostenibilidad y al bienestar de la comunidad en su conjunto.</p>	<p>Por ejemplo, una de las áreas que se puede mejorar es la transparencia en la gestión pública, ya que esto permite a la ciudadanía conocer cómo se están utilizando los recursos públicos y así poder participar activamente en el control social. Otra área importante es la rendición de cuentas, ya que esto permite a los ciudadanos conocer los resultados de la gestión pública y tomar decisiones informadas. Otra propuesta es involucrar más a la comunidad e incluir a representantes y líderes de las comunidades en las plataformas de coordinación para asegurar que sus perspectivas y necesidades estén debidamente consideradas.</p> <p>También es de suma importancia facilitar la retroalimentación constante a la comunidad en las estrategias y acciones planificadas que se piensan implementar en el territorio.</p> <p>Al igual que fomentar la creación de equipos de trabajo mixtos que integren expertos de diferentes áreas para abordar problemáticas de manera integral.</p>
<p><i>Alertas</i></p>	<p>En la actualidad, se presentan diversas situaciones urgentes y críticas relacionadas con la problemática ambiental que requieren de atención inmediata tanto por parte de la sociedad como de las autoridades. Una de ellas es el cambio climático, el cual representa una grave amenaza para el medio ambiente y la comunidad.</p> <p>Otra situación crítica es la falta de responsabilidad en el turismo de naturaleza, al dejar basura en las reservas naturales, y la contaminación del aire, agua y suelo producida por actividades como la agricultura y el transporte. Estos contaminantes pueden afectar la salud humana, la biodiversidad y los ecosistemas, y a largo plazo pueden tener graves consecuencias para nuestra calidad de vida.</p> <p>Otra alerta ambiental eminente que es de suma importancia prestarle atención es al posible derrumbe que puede a ver en la vereda la palomera donde manifiesta la comunidad que ya las entidades encargadas conocen de ese hallazgo, pero hasta el momento no se le ha dado una</p>	

	<p>solución, según lo habitantes del territorio manifiestan que la finca de los monteros es la principal afectada.</p>
<p><i>Denuncias sobre la temática ambiental de control social</i></p>	<p>En este sentido, es esencial reconocer la labor de los ciudadanos y organizaciones que reportan estas irregularidades y alertan a las autoridades sobre las posibles infracciones cometidas. Estas denuncias son de suma importancia para el control social y para asegurar que se cumplan las leyes y regulaciones establecidas. Sin embargo, lamentablemente, hemos identificado que las denuncias son remitidas al ayuntamiento, y posteriormente son enviadas a la autoridad ambiental conocida como la CRC, pero no se toman medidas concretas.</p>
<p><i>Otros aspectos</i></p>	<p>Durante el proceso de implementación, se lograron resultados relevantes que merecen ser destacados. En primer lugar, se capacitó a la comunidad en herramientas jurídicas cruciales para la defensa del territorio, tales como el derecho de petición y la tutela. Además, se fortaleció la organización comunitaria y la participación ciudadana en la toma de decisiones. La participación de los habitantes del territorio permitió una mayor transparencia y legitimidad en las acciones emprendidas. Asimismo, se fomentó un mayor compromiso y conciencia sobre la importancia de la protección del medio ambiente y los recursos naturales, lo que contribuyó a la conservación de la biodiversidad y al desarrollo sostenible de la región. En resumen, la implementación exitosa de este proyecto tuvo múltiples beneficios para la comunidad y el entorno en el que habita.</p>
<p><i>Logros (señales de avance)</i></p>	<ul style="list-style-type: none"> • Se logró establecer un puente de comunicación entre las entidades objeto de control social y la comunidad. • Se logró expresar la preocupación tanto a la comunidad, como al actor objeto de control social ambiental. • Se logró que la secretaría de fomento se interesara frente a los hallazgos que arrojó el proyecto, y propuso darle seguimiento y continuidad al proceso con mayores articulaciones con otras entidades. • Se logró la identificación de acciones futuras para continuar fortaleciendo la relación entre la comunidad y la Administración Municipal, particularmente en asuntos ambientales. • Se logró fortalecer la participación ciudadana en la gestión pública ambiental, promoviendo la transparencia en la toma de decisiones en las Veredas Guayabal, Palomera, Pavitas y San Pedro. • Se logró estimular la participación de la comunidad en proyectos de control social ambiental. • Se logró sensibilizar y capacitar a la comunidad frente la importancia del control social como un mecanismo de participación ciudadana, para proteger y preservar el medio ambiente. • Se logró identificar recomendaciones y oportunidades de mejora efectivas, que le permitan a los entes competentes desarrollar una mejor labor. • Se logró que la participación y el respaldo de la comunidad local proporcionara un impulso significativo para la implementación del proyecto, fortaleciendo así su impacto y alcance. • Se logró que el equipo pudiera adaptarse rápidamente a cambios inesperados, como orden público, fluctuaciones climáticas o problemas de infraestructura, permitió superar obstáculos y mantener el progreso del proyecto a pesar de que retraso actividades programadas • Se logró dejar capacidad instalada en la comunidad, frente a los diferentes mecanismos constitucionales de protección, tales como derechos de petición y acción de tutela, que

	<p>le permita a la comunidad participar de manera eficiente en el seguimiento a la gestión pública ambiental</p> <ul style="list-style-type: none"> • Se logró la generación de espacios de dialogo, en donde, se le compartieron a la comunidad técnicas sobre control social y ambiental y dialogo colaborativo. • Se logró la elaboración de material pedagógico para llevar a cabo los procesos de control social y ambiental. • Se logró la elaboración de un material audiovisual en el que se documenta la iniciativa: https://fb.watch/pKwkHwJCKy/?mibextid=Nif5oz • Se logró adquirir experiencia para el óptimo desarrollo de procesos de control social ambiental en el municipio de Santander de Quilichao - Cauca 	
<i>Dificultades</i>	<ul style="list-style-type: none"> • Alteración de orden público (a causa de la violencia y masacres ocurridas en el territorio hacia nuestros líderes sociales, se tuvo que cambiar las fechas ya programadas) • Coyunturas electorales • Tiempo de respuesta por parte de las entidades • El cierre de vías y la falta de acceso a ciertas zonas debido a problemas de seguridad e infraestructura impidieron el desplazamiento del equipo y la realización de actividades programadas, generando retrasos y complicaciones en la ejecución del proyecto. 	
Lecciones aprendidas		
<i>Categoría</i>	<i>Fortalezas</i>	<i>Dificultades</i>
<i>Acceso a la información</i>	<p>Este proyecto brindó a la comunidad herramientas físicas como folletos y documentos orientativos y formativos, además de crear conciencia sobre la importancia del control y la participación ciudadana en asuntos ambientales.</p>	<p>Las dificultades de acceso a la información en este proyecto se manifestaron en varias áreas. En primer lugar, se encontraron obstáculos para obtener datos relevantes sobre el estado ambiental de las veredas Guayabal, Palomera, Pavitas y San Pedro. Esto se debió a la falta de disponibilidad de información actualizada o completa por parte de las entidades pertinentes. Además, hubo limitaciones en cuanto a la accesibilidad física a ciertos documentos o registros, lo que dificultó la recopilación de datos necesarios para la implementación efectiva de las acciones de control social. Por último, la falta de infraestructura tecnológica adecuada también representó un desafío, ya que dificultó el acceso a recursos digitales que podrían haber facilitado la gestión y el análisis de la información relevante para el proyecto. Estas dificultades de acceso a la información obstaculizaron el progreso y la eficacia del proyecto en su conjunto.</p>

<p><i>Diálogo con las entidades objeto de control social ambiental</i></p>	<p>A pesar de los desafíos, algunas entidades mostraron disposición para dialogar y colaborar con la comunidad en la protección del medio ambiente. Su compromiso ayudó a establecer una base para el diálogo constructivo. También se logró que la comunidad demostró un alto grado de participación e interés en el diálogo con las entidades objeto de control social ambiental, lo que fortaleció su capacidad para influir en las decisiones relacionadas con el medio ambiente</p>	<p>Una de las dificultades fue que a pesar de la respuesta positiva de algunas entidades al llamado. Estas incluyeron la falta de articulación efectiva entre las entidades participantes, diferencias en las agendas y prioridades de los diferentes actores involucrados, así como la burocracia administrativa que ralentizó el progreso del proyecto. Además, hubo desafíos en la comunicación y la participación activa de ciertos sectores de la comunidad.</p>
<p><i>Mecanismos de comunicación y difusión para compartir el proceso y los resultados de control social ambiental</i></p>	<p>La capacidad de adaptarse a las limitaciones de infraestructura, como la inestabilidad energética y la falta de señal telefónica, demostró la flexibilidad del proyecto para encontrar soluciones creativas y efectivas. El uso de métodos de comunicación más tradicionales, como el perifoneo y la voz a voz fue una dificultad que convertimos en fortaleza porque estas formas de comunicación permitieron una interacción más directa y personalizada con los miembros de la comunidad, lo que podría haber fortalecido la confianza y el compromiso con el proyecto.</p>	<p>Una dificultad notable surgió en las veredas de Santander de Quilichao, objeto del proyecto, debido a la inestabilidad en el suministro de energía y la limitada cobertura de señal telefónica. Esto representó un desafío adicional para el proyecto. Sin embargo, para abordar esta situación, implementamos otros mecanismos de comunicación, como el perifoneo, la difusión voz a voz y carteleras informativas en puntos estratégicos.</p>
<p><i>Implementación del ejercicio de control social ambiental con un enfoque innovador y colaborativo</i></p>	<p>Creatividad y originalidad: La implementación de un enfoque innovador permite la exploración de nuevas ideas y soluciones que pueden generar resultados más efectivos y sostenibles a largo plazo. Un enfoque innovador y colaborativo puede involucrar a la comunidad de una manera más activa y significativa, lo que aumenta la probabilidad de éxito del proyecto.</p>	<p>La implementación de un enfoque innovador y colaborativo puede enfrentar resistencia por parte de aquellos acostumbrados a métodos tradicionales, lo que puede dificultar la aceptación y la adopción de nuevas prácticas. La búsqueda de soluciones innovadoras puede requerir recursos adicionales, tanto financieros como humanos, lo que puede ser un desafío en entornos con presupuestos limitados. La falta de experiencia en la implementación de enfoques innovadores puede generar incertidumbre y dificultades en la ejecución, ya que el equipo puede enfrentarse a problemas que no han encontrado antes.</p>
<p><i>Relacionamiento interno</i></p>	<p>La comunicación efectiva que hubo entre el equipo del proyecto donde fue una comunicación clara y abierta dentro del equipo donde facilitó la coordinación de actividades, la resolución de problemas y el intercambio de ideas. Otra fortaleza en la comunicación con el equipo de trabajo del proyecto fue el constante acompañamiento proporcionado a lo largo de todo el proceso de ejecución. Este apoyo continuo permitió mantener una comunicación fluida, brindar orientación y resolver cualquier duda o</p>	<p>No se nos presentaron dificultades frente a los miembros del equipo del proyecto de control social ambiental</p>

	problema que surgiera durante la implementación del proyecto.	
<i>Otros aspectos</i>	Sin otros aspectos a mencionar	
<i>¿Qué cambiaría en el caso que tuviera la oportunidad de desarrollar nuevamente su proyecto de control social ambiental?</i>	Establecería alianzas estratégicas con el sector privado y otras entidades públicas, para asegurar recursos adicionales y promover que la comunidad tenga el conocimiento suficiente para defender sus derechos y fortalecer sus deberes con relación al ambiente y las prácticas empresariales sostenibles que contribuyan al objetivo ambiental del proyecto.	

Proyecto 137 - Asociación de Cabildos Indígenas del Norte del Cauca - Acin cxhab Wala Kiwe - Tejido Territorial Económico Ambiental

Objeto de control social

Fortalecimiento de la gobernabilidad ambiental de los territorios indígenas del Norte del Cauca mediante la construcción de la reglamentación de los espacios de vida para la Asociación de Cabildos Indígenas del Norte del Cauca ACIN - Cxhab Wala Kiwe.

Entidades objeto de control social

- Corporación Autónoma Regional del Cauca - CRC

Estado de avance (100%)

- **Fase de alistamiento / Revisión de fuentes secundarias y elaboración de documento comparativo:**

Este proyecto inicio actividades desde el 1 de agosto de 2023, llevando a cabo una revisión documental que consistió en la revisión de la normatividad ambiental nacional compilada en la constitución política, leyes, decretos y resoluciones, lo cual, fue contrastado con la normatividad propia de los territorios indígenas, con la intención de evidenciar puntos de encuentro o por el contrario disensos, entre una y otra. Luego de ello, del 1 de octubre al 3 de noviembre de 2023 se elaboró un documento comparativo abordando diferentes temáticas (Espiritualidad, Agua, Suelo, Aire, Bosque, Infraestructura, Sanciones) en la que pueda dilucidar posibles vacíos, barreras o conflictos de competencias entre autoridades indígenas y autoridades del SINA, aún se está trabajando en dicho producto.



MATERIAL BIBLIOGRAFICO PROPIO	MATERIAL BIBLIOGRAFICO
Resumen conversatorios minería CRIC	Fundamentos territoriales del ordenamiento ambiental
Reglamentación del sistema económico	Resolución 1527 de 201
Nasa us fallo 008-2020 -salvaguardar la madre tierra	Ley 1333 de 2009
Manadatos del tercer congreso de la CXHAB WALA KIWE	Ley 793 de 2002
Mandato del XIV consejo regional del CRIC	Ley 685 de 2001
Mandato de Atea n°01-07-2018	Ley 388 de 1997
Lineamientos minero energeticos	Ley 1454 de 2011
Fallo nasa uus 009 -de 2021	Decreto 1076 de 2015
Cuellos de botella N°2	Decreto 2811 de 1974
Consejo y orientación ambiental toribio	
Primer congreso indígena del cauca jambalo	
Conclusiones XV congreso del CRIC	
Conclusiones II congreso indígena del norte del cauca	
Conclusiones comisiones cumbre de pueblos originarios	
5 acuerdo de tema minero	

Figura 12. Lista de documentos consultados

- **Socialización de apertura:**

Se llevó a cabo el 4 de septiembre de 2023, en la finca La Emperatriz en el territorio de Caloto, puntualmente en la vereda Huellas. En el espacio participaron 39 personas a quienes se les informó los objetivos del proyecto, los actores involucrados, las actividades a desarrollar, como también se hizo mucho énfasis en la importancia que tiene el territorio para los pueblos indígenas y las prácticas de cuidado que se deben realizar diariamente para la conservación de la vida en todas sus expresiones. De igual manera, se dialogó sobre realizar el Fortalecimiento de la gobernabilidad ambiental de los territorios, mediante la construcción de la reglamentación de los espacios de vida para la Asociación de Cabildos Indígenas del Norte del Cauca ACIN - Cxhab Wala Kiwe.



Figura 13. Socialización de inicio del proyecto con la comunidad – ACIN

- **Acercamiento y Relacionamiento con el actor objeto de control social:**

El 22 de septiembre y el 7 de noviembre de 2023, se generaron dos acercamientos con la junta directiva de la Corporación Autónoma Regional del Cauca - CRC, en aras de conocer los avances o actuaciones en pro de garantizar la protección de los espacios de vida en los territorios indígenas, así como también, dialogar sobre el mandato 01-0718 mediante el cual se ratifica la Autoridad Territorial Económico Ambiental - ATEA.

- **Articulación con autoridades indígenas:**

Por otra parte, el 2 de noviembre de 2023 se llevó a cabo un espacio de relacionamiento con la Autoridad indígena de Jambaló para posicionar el mandato ante la zonificación del páramo Huila Moras por parte de la CRC; con la Autoridad indígena Playón Nasa Naya para posicionar el mandato ATEA frente al plan de ordenamiento forestal de la subzona hídrica del Río Naya; y el 7 de noviembre de 2023, se realizó otra reunión con el coordinador del ámbito territorial del plan de vida Proyecto Nasa (Territorios Tacueyó, Toribío y San Francisco) para posicionar el mandato ATEA ante la zonificación del Páramo Huila Moras por parte de la CRC; todo ello en el marco del acercamiento con los actores para conocer los avances o actuaciones en pro de garantizar la protección de los espacios de vida en los territorios y el mandato ATEA.

- **Tulpas territoriales de pensamiento:**

Del 14 al 22 de noviembre de 2023, se llevaron a cabo (3) Tulpas territoriales de pensamiento ambiental en la que se trabajaron varios temas, entre ellos, la reglamentación ambiental que se encuentra priorizada en el pilar 2 de gobernabilidad; las implicaciones de adoptar o adaptarse como pueblo a las dinámicas económicas impuestas por las 2 formas de violencia capitalista, la legal y la ilegal; y la propuesta actual de trabajo por parte de la CRC del Plan de Ordenamiento Forestal. De igual forma, de manera paralela se realizaron 3 mesas técnicas, en donde se presentaron los avances en la comparativa y se establecen los compromisos por parte de los participantes en la continuidad y acompañamiento al proceso de reglamentación de los espacios de vida; Se reitera un llamado a fundamentar con un camino espiritual más profundo, más deliberativo y con acompañamiento de los mayores espirituales permanente; se desarrolla un planteamiento desde la actividad de la CRC y su intención en implementar el Plan de Ordenamiento Forestal en el territorio del playón Nasa Naya.



Figura 14. Listados de asistencia Tulpas de Pensamiento

- **Presentación de los documentos en medios digitales:**

Luego se hizo la presentación de documentos “Lineamientos de Reglamentación de espacios de vida para los territorios de la ACIN - CXHAB WALA KIWE” y “Documento propuesta de trabajo conjunto entre autoridades indígenas del Norte del Cauca y autoridades ambientales territoriales adscritas al SINA” trabajados en el marco de la iniciativa de control social ambiental, a través de medios de difusión como las redes sociales, y también el 18 de diciembre de 2023 se generó un evento académico de divulgación. **observar a partir del minuto 19:42**
https://www.facebook.com/watch/?extid=CL-UNK-UNK-UNK-AN_GK0T-GK1C&mibextid=Nif5oz&v=347418211371308

- **Presentación de resultados:**

Finalmente, el 27 de diciembre de 2023, se llevó a cabo una reunión virtual con la CRC, ahí se realizaron las recomendaciones concernientes y se compartió el documento de entendimiento entre la ACIN y la CRC para próximos encuentros. En este espacio se expusieron los resultados y recomendaciones que la autoridad ambiental debe tener en cuenta, en aras de respetar la autonomía y la gobernanza de los pueblos indígenas.

RESULTADOS	
<i>Observaciones y hallazgos</i>	<p>En el Norte del Cauca las situaciones de afectación al ambiente se expresan desde todos sectores y ámbitos productivos, hacia los espacios biofísicos (Agua, Aire, Suelo, Ruido) en múltiples manifestaciones, que adicionalmente, se profundizan toda vez que los estragos del cambio climático inciden en ellos. Desde los 22 Territorios Indígenas del norte del Cauca, la protección de los espacios de vida se realiza por principio porque el Nasa nace de la tierra y pertenece a la tierra, por tanto, se protege como madre dadora de vida.</p> <p>En ese sentido, reconocer, valorar, y dotar de herramientas estos procesos autónomos son acciones que dan garantías de una mejor forma de proteger los espacios de vida, consecuentemente, reglamentar el comportamiento frente a los espacios de vida y solventar las tensiones normativas que se interponen en ese camino es darle energía a estas iniciativas.</p> <p>De acuerdo con los Productos planteados para el proyecto, se elaboraron 2 documentos. El primero “Lineamientos de Reglamentación de los espacios de vida para la ACIN - CWK” y el segundo “Propuesta de entendimiento entre la ACIN y la CRC”.</p> <p>Entre los resultados a destacar cabe mencionar la disponibilidad de la CRC para adelantar los encuentros. Las autoridades y comunidad en general tienen poca confianza en la corporación por diversas acciones pasadas que afectaron a las comunidades.</p> <p>Existen diversos focos de descontento en términos de acciones por parte de CRC como, por ejemplo, multas a territorios indígenas, concesiones de agua a explotaciones mineras, Inicio de Planes (Forestales, de páramos, etc.) sin consulta previa, estudios en los territorios sin consentimiento, entre otros.</p> <p>En trabajo conjunto con la comunidad y concededores se deja claro que lo ambiental no se debe desconectar de lo territorial y de lo productivo, son una sola cosa.</p>

<p><i>Recomendaciones a las partes involucradas</i></p>	<ul style="list-style-type: none"> • Documentarse constantemente en todos los avances que existen en el mundo normativo nacional e internacional respecto a temáticas ambientales. 	
<p><i>Oportunidades y propuestas de mejoramiento a los responsables objetos del control social</i></p>	<p><i>Oportunidad de mejora</i></p> <p>Realizar los acercamientos con las comunidades con el ánimo de involucrarlas en la construcción o ejecución de las actividades planteadas en un proceso de concreción integral. Más no como un requisito de participación bajo cualquier concepto de consulta.</p>	<p><i>Propuesta de mejora a los responsables objeto de control social</i></p> <p>Autoevaluarse y resarcir los errores causados con anterioridad para que se puedan elaborar nuevos lazos de confianza.</p>
<p><i>Alertas</i></p>	<ul style="list-style-type: none"> • Existen procesos acelerados de deforestación y de expansión de la frontera agrícola-ganadera en la zona del páramo Huila - Moras, asociados también a incendios forestales (58 en los últimos 10 años) - destrucción de las rondas hídricas en los territorios, con las consecuentes tragedias de escasez de agua en temporada seca y de avalanchas en temporada lluviosa. 	
<p><i>Denuncias sobre la temática ambiental de control social</i></p>	<ul style="list-style-type: none"> • Algunos incumplimientos por parte de la CRC a reuniones con algunos territorios, que fueron justificados de forma poco argumentada. 	
<p><i>Otros aspectos</i></p>	<ul style="list-style-type: none"> • 	
<p><i>Logros (señales de avance)</i></p>	<ul style="list-style-type: none"> • Se logró generar espacios de dialogo colaborativo entre la CRC y los pueblos indígenas involucrados en el marco del proyecto. • Se logró la elaboración de dos documentos para protección y salvaguarda de los espacios de vida, "Lineamientos de Reglamentación de los espacios de vida para la ACIN - CWK" y la "Propuesta de entendimiento entre la ACIN y la CRC". • Se logró realizar múltiples mesas de trabajo para articular acciones con diferentes comunidades indígenas, entre ellas, Autoridad indígena Playón Nasa Naya, Nasa autoridad territorios Tacueyó, Toribío y San Francisco, Autoridad indígena de jambaló, • Se logró exponer y visibilizar la preocupación que motiva la realización de esta iniciativa de control social ambiental a través de plataformas digitales, como Facebook y YouTube, observar a partir del minuto 19:42 https://www.facebook.com/watch/?extid=CL-UNK-UNK-UNK-AN_GK0T-GK1C&mibextid=Nif5oz&v=347418211371308 • Se logró promover y fortalecer formas propias de relacionamiento entre las comunidades y las autoridades étnicas, mediante tulpas de pensamiento. • Se logró la elaboración de un documento comparativo abordando diferentes temáticas (Espiritualidad, Agua, Suelo, Aire, Bosque, Infraestructura, Sanciones) en la que pueda dilucidar posibles vacíos, barreras o conflictos de competencias entre autoridades indígenas y autoridades del SINA • Se logró fortalecimiento organizativo en temas administrativos y jurídicos, como resultado del acompañamiento brindado por el aliado, PNUD y el Ministerio de Ambiente y Desarrollo Sostenible. 	

	<ul style="list-style-type: none"> Se logró adquirir experiencias en el óptimo desarrollo de procesos de control social ambiental en el Norte del Cauca. 	
<i>Dificultades</i>	<ul style="list-style-type: none"> Movilización nacional de los pueblos indígenas. Acciones de afectación del orden público por actores armados. El contexto de vulneración sistemática de los derechos humanos a las comunidades indígenas en el norte del cauca que no cesan en los territorios. 	
Lecciones aprendidas		
Categoría	Fortalezas	Dificultades
<i>Acceso a la información</i>	<ul style="list-style-type: none"> Tener desde el inicio una base de datos de la normatividad propia relacionada a los espacios de vida. 	<ul style="list-style-type: none"> Conocer a las personas idóneas para adelantar los procedimientos con agilidad de forma directa dentro de la CRC.
<i>Diálogo con las entidades objeto de control social ambiental</i>	<ul style="list-style-type: none"> Experiencia previa en procesos de relacionamiento, lo que permitió precisión en los acercamientos. 	<ul style="list-style-type: none"> Conocer a las personas idóneas para adelantar los procedimientos con agilidad de forma directa dentro de la CRC. Disponibilidad en tiempo para ajustar fechas de los encuentros físicos o virtuales.
<i>Mecanismos de comunicación y difusión para compartir el proceso y los resultados de control social ambiental</i>	<ul style="list-style-type: none"> En la organización con el tejido de comunicaciones que como equipo tienen toda la experiencia e instrumentos para adelantar la difusión y comunicación. 	<ul style="list-style-type: none"> Hubo un proceso de hackeo de las cuentas en redes sociales de nuestra organización
<i>Implementación del ejercicio de control social ambiental con un enfoque innovador y colaborativo</i>	<ul style="list-style-type: none"> Trabajo y experiencia en el enfoque diferencial indígena que nos caracteriza, con la relevancia de la espiritualidad. 	<ul style="list-style-type: none"> Acordar tiempos y espacios en los que la comunidad pudiese participar de los momentos en los que los sabedores espirituales podían acompañarnos.
<i>Relacionamiento interno</i>	<ul style="list-style-type: none"> La experiencia en ejecución de proyectos con cooperantes de orden nacional e internacional. 	<ul style="list-style-type: none"> Acumulación de actividades de fin de año, como cierre de proyectos o vigencias, lo que dificultó el accionar armonioso.
<i>Otros aspectos</i>		
<i>¿Qué cambiaría en el caso que tuviera la oportunidad de desarrollar nuevamente su proyecto de control social ambiental?</i>	Nada	

Proyecto 140 - Fundación Para el Desarrollo Sostenible Integral y Comunitario de Colombia FUDESICOL (Santander de Quilichao)

Objeto de control social

Seguimiento y educación ambiental para la restauración y conservación nacimientos de agua. Ser refiere al control social sobre la Implementación de planes, programas y proyectos, orientados a fomentar la educación y protección ambiental de los Nacimientos de agua de la Vereda Santa María, zona rural del municipio de Santander de Quilichao.

Entidades objeto de control social

- Corporación Autónoma Regional del Cauca - CRC
- Secretaria De Fomento Económico Y Agroambiental

Estado de avance (100%)

- **Socialización de apertura:**

El 24 de septiembre de 2023, este proyecto llevó a cabo la socialización de la iniciativa de control social ambiental que se encuentra adelantando en la Vereda Santa María, en el municipio de Santander de Quilichao. Un espacio en el que participaron 26 miembros de la comunidad a los cuales, se les expuso el propósito, las actividades y el cronograma de trabajo, en aras de que no solo conocieran las acciones que se han venido adelantando, sino que además se pudieran articular y aunar esfuerzos para el óptimo desarrollo del proyecto, que tiene como objetivo primordial, la protección de los humedales y nacimientos de agua en la vereda Santa María.



Figura 15. Socialización de inicio del proyecto con la comunidad – FUDESICOL

- **Acercamiento y relacionamiento con el actor objeto de control social:**

Posteriormente, el 19 de octubre de 2023, se hicieron llegar derechos de petición a la empresa de servicios públicos EMQUILICHAO E.S.P y a la Corporación Autónoma Regional del Cauca - CRC zona norte, con el fin de solicitar información respecto a planes, programas y/o proyectos que vienen ejecutando en relación con la protección de nacimientos de agua, microcuencas y educación ambiental, de los cuales, hasta el momento solo se obtuvo respuesta por parte de la CRC.

- **Encuentro ciudadano:**

Es importante mencionar que aunque se tenía previsto realizar en el mes de septiembre un encuentro ciudadano para dialogar sobre temas ambientales, control y veeduría ciudadana, este no pudo realizarse en la fecha inicialmente agendada, por temas coyunturales de las elecciones y alteraciones de orden público a nivel local, por lo que, este se pudo llevar a cabo el 20 de octubre de 2023, contando con la participación de 26 representantes de la comunidad, quienes se mostraron muy receptivos y dinámicos durante el desarrollo de la sesión.



Figura 16. Encuentro ciudadano

- **Elaboración de material pedagógico**

Cabe destacar, que de manera transversal al proyecto, es decir del 15 de octubre al 10 de noviembre, se ha ido adelantando en la edición, impresión y entrega de 500 folletos, que hablan sobre educación ambiental, conservación de la biodiversidad, gestión sostenible de recursos naturales, mecanismos de participación y control social ambiental.

LA EDUCACIÓN AMBIENTAL EN EL ÁMBITO FAMILIAR Y EN LA ESCUELA DE LOS NIÑOS

Aumentar la conciencia y las actitudes ambientales de los niños y niñas es una prioridad para todos los sectores de la sociedad. Desde la responsabilidad de los padres de familia, la escuela debe ser el espacio de mayor impacto educativo y ambiental para los niños y niñas. En este sentido, la educación ambiental en el hogar y en la escuela debe ser un proceso continuo y constante que permita a los niños y niñas adquirir hábitos y actitudes que les permitan cuidar y proteger el medio ambiente.



LA EDUCACIÓN AMBIENTAL Y LA COMUNICACIÓN EN LA SOCIEDAD

La importancia de la formación de todo tipo de ciudadanos ambientales, por eso, es necesario que el desarrollo de los niños y niñas se realice en un ambiente que fomente actitudes positivas para cuidar el planeta de la contaminación, el deterioro de los recursos, la contaminación y el cambio climático. Comunicar los conocimientos y experiencias ambientales y que fomente la protección del ambiente es el punto de partida para una sociedad que preserve el planeta. La educación ambiental, según el Plan Nacional de Educación Ambiental, es un proceso que busca formar en los niños y niñas actitudes positivas para cuidar y proteger el medio ambiente.

LA EDUCACIÓN AMBIENTAL Y LA GESTIÓN RESPONSABLE DE LOS RECURSOS NATURALES

El agua es un recurso natural que se encuentra en todas partes, pero no todos sabemos cuidarlo. El agua es un recurso limitado y su uso debe ser responsable. La educación ambiental nos ayuda a entender la importancia del agua y a tomar decisiones que nos permitan cuidarla y protegerla. El agua es esencial para la vida y para el desarrollo de las actividades humanas. Por eso, es necesario que todos los ciudadanos conozcan la importancia del agua y tomen medidas para cuidarla y protegerla.



El bosque nativo es de gran valor, como reserva natural, que mantiene las cuencas de los ríos, y en épocas de invierno, su gran cantidad de árboles evita las erosiones de la tierra, de allí la importancia de cuidar y conservar los nacimientos de agua de nuestro hábitat y del mundo entero.



MECANISMOS DE PARTICIPACIÓN Y CONTROL SOCIAL AMBIENTAL

Este documento es resultado del proceso del Proyecto ALERTA por el Ambiente y ACCIONES DE MEJORA EN EL COMERCIO SOCIAL Y MEDIO AMBIENTAL, realizado por la Fundación para el Desarrollo Sostenible Integral y Comunitario de Colombia FODESICOL, y su propósito general es apoyar al Ministerio de Ambiente y Desarrollo Sostenible y FODESICOL.

La Fundación FODESICOL, es una organización sin ánimo de lucro que trabaja en pro de la sostenibilidad ambiental y social, promoviendo el desarrollo sostenible y la participación ciudadana en la gestión ambiental y social.

Como parte de la labor pedagógica, hemos diseñado este Manual Ambiental, cuyo objetivo es brindar herramientas a la comunidad y a los estudiantes para contribuir a la defensa del medio ambiente y las prácticas ambientales sostenibles.

Participación y Control Social Ambiental

La participación de la comunidad es un elemento clave en la gestión ambiental y social. Es importante que todos los ciudadanos conozcan sus derechos y responsabilidades y participen activamente en la toma de decisiones que afectan su entorno.

La participación ambiental como elemento fundamental y como deber ciudadano.

La Constitución Política de Colombia ha establecido que la participación es un deber de todos los ciudadanos. Esto significa que todos los ciudadanos tienen el derecho y la obligación de participar en la toma de decisiones que afectan su entorno.

¿Qué es la Educación Ambiental?

La educación ambiental es el conjunto de actividades que buscan formar en los niños y niñas actitudes positivas para cuidar el planeta. Esto incluye la enseñanza de los conocimientos ambientales, el desarrollo de habilidades y actitudes, y la promoción de la participación ciudadana en la gestión ambiental.



¿Qué es el currículo ambiental?

El currículo ambiental es el conjunto de contenidos, actividades y recursos que se utilizan para enseñar sobre el medio ambiente. Esto incluye temas como la contaminación, el cambio climático, la conservación de los recursos naturales, y la participación ciudadana.

¿Qué importancia tiene la participación ambiental en la escuela?

A largo plazo, la educación ambiental es necesaria para promover la conciencia ambiental y la participación ciudadana en la gestión ambiental. Esto permite a los niños y niñas adquirir hábitos y actitudes que les permitan cuidar y proteger el medio ambiente.

¿Qué importancia tiene la participación ambiental en la comunidad?

La participación ambiental en la comunidad es esencial para promover la conciencia ambiental y la participación ciudadana en la gestión ambiental. Esto permite a los ciudadanos adquirir hábitos y actitudes que les permitan cuidar y proteger el medio ambiente.

¿Qué es la educación ambiental y por qué es importante?

La educación ambiental es el conjunto de actividades que buscan formar en los niños y niñas actitudes positivas para cuidar el planeta. Esto incluye la enseñanza de los conocimientos ambientales, el desarrollo de habilidades y actitudes, y la promoción de la participación ciudadana en la gestión ambiental.

¿Qué importancia tiene la participación ambiental en la escuela?

A largo plazo, la educación ambiental es necesaria para promover la conciencia ambiental y la participación ciudadana en la gestión ambiental. Esto permite a los niños y niñas adquirir hábitos y actitudes que les permitan cuidar y proteger el medio ambiente.

¿Qué importancia tiene la participación ambiental en la comunidad?

La participación ambiental en la comunidad es esencial para promover la conciencia ambiental y la participación ciudadana en la gestión ambiental. Esto permite a los ciudadanos adquirir hábitos y actitudes que les permitan cuidar y proteger el medio ambiente.

Los beneficios de la educación ambiental para la sociedad y el medio ambiente

Primordialmente, promover la conciencia de los ciudadanos, permite la generación de conciencia colectiva y colectiva con relación al desarrollo ambiental. El segundo lugar, aumenta la capacidad de los niños y adolescentes para desarrollar hábitos de conservación ambiental, desarrollo de actitudes cívicas y una mayor participación en la gestión ambiental.

El tercer objetivo de la educación ambiental, es fortalecer la capacidad de los ciudadanos para tomar decisiones responsables y sostenibles en su vida cotidiana.

Adicionalmente, la educación ambiental es un pilar básico de la educación integral para desarrollar a los estudiantes en el campo intelectual, culturalmente y en el respeto de los derechos de los demás.

LA IMPORTANCIA DE LA EDUCACIÓN AMBIENTAL EN LA LUCHA CONTRA EL CAMBIO CLIMÁTICO

Es un hecho demostrado que la lucha contra el calentamiento global requiere de un compromiso que va más allá de las acciones individuales. La educación ambiental es una herramienta clave para promover la conciencia ambiental y la participación ciudadana en la gestión ambiental.

La educación ambiental nos ayuda a entender la importancia del medio ambiente y a tomar decisiones que nos permitan cuidarlo y protegerlo. Esto incluye temas como la contaminación, el cambio climático, la conservación de los recursos naturales, y la participación ciudadana.



LA EDUCACIÓN AMBIENTAL EN EL ÁMBITO FAMILIAR Y EN LA ESCUELA DE LOS NIÑOS

Aumentar la conciencia y las actitudes ambientales de los niños y niñas es una prioridad para todos los sectores de la sociedad. Desde la responsabilidad de los padres de familia, la escuela debe ser el espacio de mayor impacto educativo y ambiental para los niños y niñas. En este sentido, la educación ambiental en el hogar y en la escuela debe ser un proceso continuo y constante que permita a los niños y niñas adquirir hábitos y actitudes que les permitan cuidar y proteger el medio ambiente.

Figura 17. Material divulgativo – folleto elaborado por FODESICOL

- **Encuentros comunitarios:**

Entre el 15 y 20 de diciembre de 2023, se realizaron 6 conversatorios sobre educación ambiental, en los que participaron líderes comunitarios, representante de acueducto rural y estudiantes de la comunidad. Fue un ejercicio enriquecedor, de mucho aprendizaje, en el que se dialogo acerca de la educación ambiental en el ámbito comunitario y de la sociedad civil, la educación ambiental y la conservación de la biodiversidad, la educación ambiental y la gestión sostenible de los recursos naturales, mecanismos de participación y control social ambiental, la importancia de la educación ambiental en la lucha contra el cambio climático, entre otros temas.

- **Presentación de Resultados:**

Finalmente, se llevó a cabo la socialización de cierre con la comunidad, el 26 de diciembre de 2023, en donde se hizo la presentación de cada una de las actividades realizadas en el marco del proyecto, seguidamente se expusieron los resultados de este, y se establecieron compromisos para darle continuidad a la iniciativa en 2024, entre ellos:

- Hacerle seguimiento a las actividades que desarrolla la CRC en el municipio y las veredas en la parte de la preservación del medio ambiente.
- Lograr tener acercamiento con la nueva administración municipal que se posesiona a partir de enero.
- Vincularse con acciones en el nuevo plan de desarrollo del municipio para los próximos 4 años.
- Fortalecer los espacios de participación y control social desde la comunidad y sus líderes.
- Presentar propuestas para la defensa del líquido vital como es el agua y sus nacimientos y cuencas hidrográficas

Nota:* En el caso específico, de la presentación de resultados y las audiencias públicas que se debía hacer con el actor objeto de control social, esto no pudo ser posible, dado que, durante el desarrollo de la iniciativa no se estableció un relacionamiento ni con la CRC, ni con la empresa de aseo EMQUILICHAO.

RESULTADOS	
<i>Observaciones y hallazgos</i>	<p>La realización de las audiencias públicas de control social ambiental, no se pudieron realizar, por motivos que las entidades convocadas no dieron respuesta alguna a la invitación realizada, donde se evidencia la falta de compromiso para con las comunidades, y la falta de atención a los ciudadanos y sus entes de control ambiental, veedurías y de participación ciudadana.</p> <p>El resultado de la participación ambiental dentro del Control Social es la posibilidad que tienen todas las personas de incidir en las decisiones que tomen las autoridades públicas sobre asuntos ambientales, teniendo en cuenta que la vida de todos los seres humanos depende de la protección del ambiente. Además, la participación es una forma en que se materializa el derecho a un ambiente sano, pues a través de ella las personas inciden en la manera en que se protege el entorno en el que viven y sus recursos naturales.</p> <p>Como proceso y resultado, la educación ambiental permite la investigación sobre temas ambientales para involucrarse activamente en su solución. Cuando los individuos alcanzan un saber más profundo, pueden tomar decisiones informadas y con total responsabilidad ambiental.</p>

<p><i>Recomendaciones a las partes involucradas</i></p>	<p>Como recomendación y sugerencia, está en fomentar la participación e incidencia de la ciudadanía, individual o colectivamente, en los asuntos públicos del Municipio de Santander de Quilichao, generando mecanismos y espacios de interacción efectiva con la ciudadanía y diferentes grupos de interés, que faciliten su participación en la toma de decisiones y en el ejercicio del control social, lo que contribuirá a dinamizar la gestión pública, satisfacer las necesidades y expectativas de la ciudadanía y aportar al desarrollo local del municipio de Santander de Quilichao.</p>	
<p><i>Oportunidades y propuestas de mejoramiento a los responsables objetos del control social</i></p>	<p><i>Oportunidad de mejora</i></p>	<p><i>Propuesta de mejora a los responsables objeto de control social</i></p>
	<p>Acciones practicas con la comunidad desde lo ambiental y social.</p>	<p>Participación en los planes de desarrollo, proyectos y programas de las entidades ambientales.</p>
<p><i>Alertas</i></p>	<p>Como alerta esta la posible presencia del fenómeno del niño en Colombia, lo que genera impactos negativos en los recursos naturales en especial el agua, fauna y flora.</p>	
<p><i>Denuncias sobre la temática ambiental de control social</i></p>	<p>No se evidenció denuncias ni irregularidades durante la ejecución del proyecto.</p>	
<p><i>Logros (señales de avance)</i></p>	<ul style="list-style-type: none"> • Se logró exponer a la comunidad la preocupación alrededor de la restauración y conservación nacimientos de agua en la vereda Santa María. • Se logró promover espacios de dialogo, que permitiesen reflexionar sobre la importancia del cuidado de los nacimientos de agua en la vereda Santa María. • Se logró el diseño de material pedagógica que fomente la educación ambiental como un eje determinante para la protección del medio ambiente. • Se logró sensibilizar y concientizar a la población sobre la importancia de la educación ambiental. • Se logró promover la participación ciudadana y el control social, como un mecanismo efectivo para hacer seguimiento de la gestión pública y la conservación del medio ambiente. • Se logró identificar recomendaciones y oportunidades de mejora, que le permitan a la institucionalidad optimizar su gestión en el territorio frente a la protección de los nacimientos de agua • Se logró conocer las acciones que se están adelantando desde la CRC en función de la conservación de los nacimientos de agua en la vereda Santa María. • Se logró sortear la situación de orden público, acogiéndonos a las recomendaciones de las autoridades, y como también el auto cuidado y la auto protección entre la comunidad. • Se logró fortalecimiento organizativo en términos administrativos y jurídicos, como resultado del acompañamiento brindado por el aliado, PNUD y el Ministerio de Ambiente y Desarrollo Sostenible. • Se logró adquirir experiencia para el óptimo desarrollo de procesos de control social ambiental en el municipio de Santander de Quilichao – Cauca. 	
<p><i>Dificultades</i></p>	<ul style="list-style-type: none"> • Como dificultad que se presentó durante el proceso de implementación del proyecto, fue la situación grave de orden público en la zona, que siempre ha presentado en los últimos años, por la presencia de grupos armados al margen de la Ley. • El orden público, siempre ha sido un factor negativo en la región y por ende afecta a cualquier ser humano que convive día a día en medio del conflicto armado. 	

Lecciones aprendidas		
Categoría	Fortalezas	Dificultades
<i>Acceso a la información</i>	Como fortaleza durante la implementación del proyecto, resaltamos que la comunidad de la vereda Santamaria, fue receptiva y estuvo muy atenta con la actividad desarrollada en el proyecto, y además de su compromiso delegado en sus representantes para ser los voceros ante la Corporación y otras entidades, para ejercer el control social ambiental en la vereda.	Dificultad para lograr acercamiento con la CRC.
<i>Diálogo con las entidades objeto de control social ambiental</i>	Como fortaleza, podemos decir que se logró que la C.R.C, hoy tenga presente que existe toda una comunidad, que se preocupa por hacer control social desde lo ambiental y que hace seguimiento a lo que ocurre alrededor de habitad diario y en especial la preservación de sus nacimientos de agua.	La falta de voluntad política para atender el llamado de la comunidad, por parte de la Corporación CRC, situación que se ha presentado siempre en la región.
<i>Mecanismos de comunicación y difusión para compartir el proceso y los resultados de control social ambiental</i>	La fortaleza que se logró en la difusión de la estrategia de control social, reiteramos la entrega a los actores del proyecto del folleto ambiental. En la comunicación con la comunidad fue asertiva, oportuna y con la debida colaboración de los dirigentes de la comunidad e igual de la directiva de la Fundación.	Para el proceso de difusión y comunicación no se presentaron dificultades, ya que supimos sortear algunos inconvenientes presentados.
<i>Implementación del ejercicio de control social ambiental con un enfoque innovador y colaborativo</i>	Como fortaleza destacamos el convencimiento de que tiene la comunidad y sus dirigentes, para hacer control social contando con el apoyo de entidades tan importantes con es el Ministerio del Ambiente y Desarrollo Sostenible y el PNUD.	Como dificultades, tenemos que decir que, por presentarse en el periodo de ejecución del proyecto, el proceso electoral para elecciones locales, lo que en casos genero algunos casos de no realizar actividades en esos días, previniendo también la situación de orden público.
<i>Relacionamiento interno</i>	La fortaleza más importante es que la comunicación es un aspecto esencial para lograr un trabajo en equipo eficaz. Para trabajar juntos, ya sea al idear o al trabajar en un proyecto nuevo, es necesario comunicarse para crear cohesión y objetivos claros. La buena comunicación comienza fomentando un sentido de camaradería y creando sinergia de equipo.	No se presentaron dificultades.
<i>Otros aspectos</i>	Sin otros aspectos a mencionar	
<i>¿Qué cambiaría en el caso que tuviera la oportunidad de desarrollar nuevamente</i>	Fortalecer con las comunidades vecinas de la vereda Santamaria, la iniciativa para tener más respaldo comunitario y avanzar en el control social ambiental en conjunto con otras comunidades	

su proyecto de control social ambiental?

que tiene los mismos problemas ambientales y así poder ser escuchados de manera más continua por parte de las entidades ambientales.

Proyecto 172 – TIERRA VERDE, CASA VERDE: Un Futuro Común (Santander de Quilichao)

Objeto de control social

Seguimiento a la implementación de políticas públicas orientadas a la adaptación y mitigación del Cambio Climático en el municipio de Santander de Quilichao – Cauca

Entidades objeto de control social

- Corporación Autónoma Regional del Cauca – CRC
- Alcaldía Municipal de Santander de Quilichao
- Oficina Asesora para la Gestión del Riesgo

Estado de avance (100%)

- **Fase de alistamiento:**

Este proyecto como actividad de alistamiento, llevo a cabo del 11 de octubre al 11 de noviembre de 2023 una revisión de fuentes secundarias y registros oficiales relacionados con el cambio climático, a partir de lo cual, se creó una matriz en donde se describe el nombre del documento, autor, año, conceptos claves, hallazgos, normatividad, fuente, entre otras cosas, con el objetivo de tener un panorama general de lo que se ha hecho hasta el momento en el municipio de Santander de Quilichao, frente al tema de cambio climático, la cual puede ser consultada en el siguiente enlace: <https://drive.google.com/drive/folders/1M3tUYiEpLKzZ9Ezcg2yoBRbAHESUGwV2HL?usp=sharing>

- **Socialización de apertura:**

Del 28 de septiembre al 31 de octubre de 2023, se hizo la socialización del proyecto con diferentes entidades, junto con líderes ambientales, dinamizadores y personas claves en el desarrollo de actividades relacionadas con la adaptación al cambio climático en el municipio. De modo que, no se realizó un único evento, sino que se hicieron varias visitas a entidades públicas y comunidades para dar cuenta de la realización del proyecto. Cabe aclarar que, dentro de la socialización, muchos actores al principio se mostraron dudosos de participar en el proyecto, pues, sabemos que el control social ambiental, es un tema que no se habla de manera abierta en el municipio.



Figura 18. Espacios de socialización

- **Elaboración de diagnóstico situacional:**

Adicionalmente, del 1 de octubre al 12 de diciembre de 2023 se les aplicó una entrevista, a actores claves que permitió recoger información de primera mano acerca de la situación de cambio climático y contribuyó al consolidado del panorama general, cabe destacar que se pudieron aplicar pocas entrevistas, debido a la coyuntura electoral, que retrasó los encuentros previstos.

De manera paralela a los espacios de socialización se llevaron a cabo talleres participativos con actores institucionales, comunitarios y educativos, en aras de continuar recogiendo insumos que permitieran hacer robustecer un diagnóstico sobre la implementación de políticas públicas orientadas a la adaptación y mitigación del Cambio Climático en el municipio de Santander de Quilichao – Cauca.





Figura 19. Talleres con diferentes actores claves del municipio

- **Acercamiento y Relacionamiento con el actor objeto de control social:**

De igual forma, se envió un Derecho de Petición a la Oficina de Gestión del Riesgo solicitando información cartográfica del municipio que contenga datos ambientales, hidrográficos, de recursos naturales y cualquier otro elemento relacionado con la geografía y el medio ambiente; y otro a la secretaria de fomento económico y agroambiental, solicitando se nos permita participar en las rendiciones de cuenta que se realizaran en los próximos meses. Ambos derechos de petición fueron contestados de manera positiva por las dos entidades.

- **Consolidación de diagnóstico situacional:**

Posteriormente, del 1 de octubre al 4 de noviembre, con todos los insumos recogidos se avanzó en la consolidación del diagnóstico situacional, del cual, ya se cuenta con una versión final en el que se condensa una evaluación y recomendaciones para la adaptación y mitigación al cambio climático en el municipio de Santander de Quilichao.

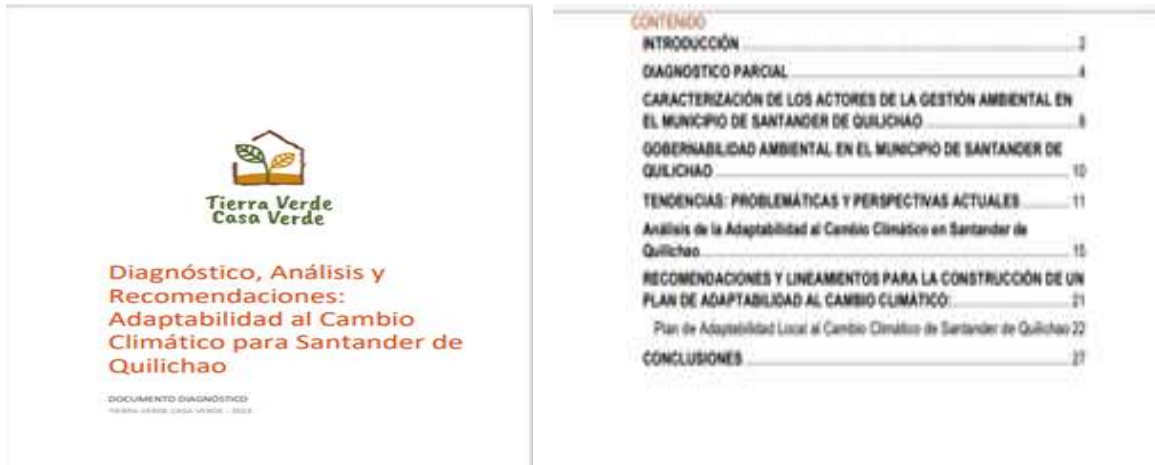


Figura 20. Diagnóstico, Análisis y Recomendaciones: Adaptabilidad al cambio climático para Santander de Quilichao <https://drive.google.com/drive/folders/1Hhr1xhbpGwrlI3TvEGS7TKQDFNlyKsmR?usp=sharing>

- **Elaboración de material Pedagógico:**

Luego, del 1 de octubre al 30 de noviembre, el equipo, trabajo en el diseño de material educativo sobre el cambio climático, en el que se describen, las recomendaciones y oportunidades de mejora, que debe contemplar la institucionalidad para atender de forma eficaz la crisis de cambio climático que atraviesa el municipio. Cabe destacar que, para la elaboración de este material, también se generaron varios espacios de dialogo comunitario, a través de los cuales se pudo recoger las voces y sentires de la gente, respecto al tema de cambio climático.



Figura 21. Producto final lúdico- artístico virtual con los resultados finales y con un listado de recomendaciones y con 100 ediciones entregadas. https://drive.google.com/drive/folders/1mAvkzSkXKaagiYDR9I9RvUYy5qr5PhuB?usp=drive_link

- **Presentación de resultados:**

La socialización de los resultados a los actores con los cuales se estuvo trabajando a lo largo del proyecto, tanto comunitarios como institucionales, se realizó a través de una serie de visitas del 26 al 28 de diciembre de 2023. Sin embargo, es preciso recordar, que como se hizo a final de año, se estaba en temporada decembrina y proceso de empalme de las autoridades y dependencias municipales, fue complejo reunir a los actores en un mismo sitio, por lo que se acordó visitarlos a cada uno por separado. En las reuniones que se tuvieron con la CRC y la alcaldía municipal, se recomienda principalmente:

- **Creación de una red de monitoreo ambiental:** Actores comunitarios y la administración municipal podrían acordar establecer una red de monitoreo de la calidad del aire en todo el municipio. Esto podría implicar la instalación de estaciones de monitoreo que proporcionen datos en tiempo real sobre la calidad del aire, permitiendo una gestión más efectiva de la contaminación atmosférica.
- **Implementación de políticas de movilidad sostenible:** La comunidad y la administración podrían acordar trabajar juntos para promover la movilidad sostenible, incentivando el uso de transporte público, la adopción de vehículos eléctricos y la creación de infraestructuras para el ciclismo. Esto podría contribuir a reducir las emisiones de gases de efecto invernadero asociadas al tráfico vehicular.
- **Programas de educación ambiental:** Acuerdos para implementar programas educativos que sensibilicen a la comunidad sobre la importancia de prácticas ambientales sostenibles. Esto podría incluir campañas de concientización sobre la gestión de residuos, el ahorro de energía y el uso responsable del agua.
- **Desarrollo de planes de gestión de residuos:** Colaboración en la creación y ejecución de planes integrales de gestión de residuos sólidos, que incluyan programas de reciclaje, educación sobre separación de residuos en la fuente y la disposición adecuada de desechos peligrosos.
- **Diálogo continuo y participación ciudadana:** Establecimiento de mecanismos regulares de diálogo entre la administración municipal y la comunidad, permitiendo la participación ciudadana en la toma de decisiones relacionadas con el medio ambiente y la sostenibilidad.





Figura 22. Espacios de Socialización de cierre con la comunidad e institucionalidad

RESULTADOS

Observaciones y hallazgos

Como primera observación se debe mencionar que es poco lo que se habla de Cambio Climático dentro de los documentos y menciones de los informes y agendas públicas de las entidades objeto de control social. Los funcionarios abordados reconocen de manera general la existencia de problemáticas asociadas a este fenómeno; no obstante, no existe de manera generalizada una profundización al detalle sobre las causas, eventos y consecuencias que están conllevando a la presencia de problemas y conflictos asociados al cambio climático. Es notoria y evidente la

	<p>necesidad de una mayor articulación, tanto temática, como práctica y conceptual, de las acciones generadas a nivel municipal, enfocadas a la mitigación, prevención y adaptación a este fenómeno.</p> <ol style="list-style-type: none"> 1- Existe una evidente desarticulación entre las dependencias municipales: no hay hallazgos o menciones del desarrollo de acciones en conjunto que le apuesten a afrontar las consecuencias del cambio climático sobre el municipio. 2- El acceso a la información es limitado, cuenta con trabas municipales y requiere de un esfuerzo excesivo para su acceso; junto a ello, las dependencias municipales y agencias territoriales (CRC) presentan inconsistencias y/o ausencias en cuanto a los inventarios de la información disponible. 3- No hay criterios unificados en cuanto a las prioridades municipales de adaptabilidad al cambio climático. Si bien existe un plan de adaptación para Santander de Quilichao, muchas de las acciones contempladas se trasladan solo a la conservación y/o enuncian generalidades: se carece de metodologías, pasos o lineamientos estratégicos que le apunten al desarrollo de estos programas. 4- Muchas de las acciones implementadas en relación con la adaptación al cambio climático se enfocan en la delimitación de áreas de reserva ambiental, o en el fomento hacia prácticas educativas; sin embargo, no hay estímulo hacia el desarrollo de acciones concretas de parte de la municipalidad en la mayoría de los casos. Existen orientaciones y planes puntuales que incentivan prácticas agrícolas sostenibles, pero, estas dependen en buena medida de las voluntades de los actores privados y comunitarios. <p>Finalmente, es menester mencionar que el municipio no cuenta con una entidad ambiental dentro de la alcaldía como tal, sino que sus funciones se encuentran diseminadas y repartidas entre las dependencias municipales que existen actualmente.</p>	
<p><i>Recomendaciones a las partes involucradas</i></p>	<ol style="list-style-type: none"> 1- Crear una mesa general de trabajo, en la que se llame frecuentemente a la participación de actores públicos, empresa privada y agentes comunitarios. 2- Desarrollar mesas locales de trabajo conjunto con objetivos puntuales (ejemplo: adelantar la reforestación de un área en específico), así, se delimitan las acciones y se pueden comprometer de forma específica las voluntades de los entes y partes interesadas en el tema. 3- Incentivar y desarrollar planes parciales de adaptación al cambio climático bajo iniciativas de intervenciones urbanas y rurales tácticas de bajo costo, con la vinculación de grupos y espacios comunitarios. 4- Incentivar el desarrollo de una cátedra permanente de adaptabilidad al cambio climático, que involucre la participación de las universidades, instituciones educativas y los programas ambientales escolares. 5- Involucrar el desarrollo de tecnologías de bajo costo que posibiliten la mejora sobre espacios bajo riesgo por la aparición de eventos climáticos asociadas al cambio climático. 	
<p><i>Oportunidades y propuestas de mejoramiento a los responsables objetos del control social</i></p>	<p><i>Oportunidad de mejora</i></p> <ul style="list-style-type: none"> • La vinculación de grupos ambientales e iniciativas comunitarias de manera permanente al desarrollo de acciones asociadas a la adaptación al cambio climático. • Vincular la información ambiental disponible de libre acceso para la ciudadanía en general. 	<p><i>Propuesta de mejora a los responsables objeto de control social</i></p> <ul style="list-style-type: none"> • Crear una mesa de trabajo permanente con actores comunitarios y entidades privadas. • Crear un repositorio digital con la información ambiental disponible, la cual incluya mapas, documentos, artículos, entre otros. • Crear puentes de comunicación y medios de divulgación que permitan documentar y dar cuenta acerca de aquellas acciones ambientales

	<ul style="list-style-type: none"> • Existen acciones que se realizan a nivel comunitario y/o privado, las cuales no suelen ser reconocidas por la municipalidad • Hay enorme potencial de desarrollar acciones de intervención táctica e infraestructura verde, dadas las condiciones de fauna y flora del municipio. • Existe un enorme potencial de desarrollar rutas y recorridos que le apuesten a la conservación y visibilidad de las iniciativas y del paisaje del municipio 	<p>y actores involucrados en la adaptabilidad al cambio climático para el municipio.</p> <ul style="list-style-type: none"> • Incentivar el desarrollo de acciones locales y planes parciales de adaptación al cambio climático, vinculando actores comunitarios, públicos y privados. • Desarrollar rutas turísticas ambientales que le apuesten a la concientización y preservación.
<i>Alertas</i>	<p>Como alerta esta la posible presencia del fenómeno del niño en Colombia, lo que genera impactos negativos en los recursos naturales en especial el agua, fauna y flora.</p>	
<i>Denuncias sobre la temática ambiental de control social</i>	<p>No Aplica</p>	
<i>Otros aspectos</i>	<p>Otro resultado es la parte de una toma de conciencia colectiva, en busca de mejorar el bienestar de los miembros de la comunidad en función de valores y principios propios, de forma que las problemáticas o diferentes situaciones pueden ser resueltas de manera endógena, sin la intervención de actores u organizaciones externas.</p>	
<i>Logros (señales de avance)</i>	<ul style="list-style-type: none"> • Se logró sacar adelante la iniciativa pese a la grave situación de orden pública presentada en el municipio, como consecuencia de las coyunturas electorales. • Se logró expresar la preocupación a la comunidad e institucionalidad frente a la inexistente implementación de políticas públicas orientadas a la adaptación y mitigación del Cambio Climático • Se logró acercamiento con la CRC y secretarías de la alcaldía municipal, en aras de coordinar acciones frente a la implementación de políticas públicas respecto a la adaptación y mitigación del cambio climático • Se logró consolidar un panorama general, acerca de lo que se ha hecho en el municipio de Santander de Quilichao, respecto a la adaptación y mitigación del cambio climático. • Se logró la construcción de un diagnóstico participativo sobre la implementación de políticas públicas orientadas a la adaptación y mitigación del Cambio Climático. • Se logró el diseño, de material lúdico- artístico con los resultados finales y con un listado de recomendaciones y oportunidades de mejora frente a la situación de cambio climático. • Se logró obtener herramientas para propiciar diálogos colaborativos con las entidades objeto de control social. • Se logró sensibilizar y concientizar a estudiantes de diferentes instituciones educativas sobre la importancia de implementar acciones en el territorio encaminadas a la adaptación y mitigación del cambio climático. • Se logró fortalecer la organización en términos administrativos y jurídicos, como resultado del acompañamiento brindado por el aliado, PNUD y el Ministerio de Ambiente y Desarrollo Sostenible. 	

	<ul style="list-style-type: none"> Se logró adquirir experiencia para el óptimo desarrollo de procesos de control social ambiental en el municipio de Santander de Quilichao – Cauca. 	
<i>Dificultades</i>	<ul style="list-style-type: none"> Grave situación de orden público que se presenta en la zona por la presencia de grupos armados al margen de la ley, lo que genera incertidumbre entre las comunidades de las veredas. Hubo un difícil contacto con las entidades públicas objeto de control. El acceso a la información es limitado, cuenta con trabas municipales y requiere de un esfuerzo excesivo para su acceso; junto a ello, las dependencias municipales y agencias territoriales (CRC) presentan inconsistencias y/o ausencias en cuanto a los inventarios de la información disponible. Retraso de las actividades por la jornada electoral Condiciones de inseguridad en algunos contextos 	
Lecciones aprendidas		
Categoría	Fortalezas	Dificultades
<i>Acceso a la información</i>	Existe la posibilidad de vincular la información ambiental disponible de libre acceso para la ciudadanía en generar.	Hubo un difícil contacto con las entidades públicas objeto de control. El acceso a la información es limitado, cuenta con trabas municipales y requiere de un esfuerzo excesivo para su acceso; junto a ello, las dependencias municipales y agencias territoriales (CRC) presentan inconsistencias y/o ausencias en cuanto a los inventarios de la información disponible.
<i>Diálogo con las entidades objeto de control social ambiental</i>	Existe la posibilidad de desarrollar mesas locales de trabajo conjunto con objetivos puntuales (ejemplo: adelantar la reforestación de un área en específico), así, se delimitan las acciones y se pueden comprometer de forma específica las voluntades de los entes y partes interesadas en el tema.	Existe una evidente desarticulación entre las dependencias municipales: no hay hallazgos o menciones del desarrollo de acciones en conjunto que le apuesten a afrontar las consecuencias del cambio climático sobre el municipio.
<i>Mecanismos de comunicación y difusión para compartir el proceso y los resultados de control social ambiental</i>	Existe la posibilidad de incentivar el desarrollo de una cátedra permanente de adaptabilidad al cambio climático, que involucre la participación de las universidades, instituciones educativas y los programas ambientales escolares.	Muchas de las acciones implementadas en relación con la adaptación al cambio climático se enfocan en la delimitación de áreas de reserva ambiental, o en el fomento hacia prácticas educativas; sin embargo, no hay estímulo hacia el desarrollo de acciones concretas de parte de la municipalidad en la mayoría de los casos. Existen orientaciones y planes puntuales que incentivan prácticas agrícolas sostenibles, pero, estas dependen en buena medida de las voluntades de los actores privados y comunitarios.

<p><i>Implementación del ejercicio de control social ambiental con un enfoque innovador y colaborativo</i></p>	<p>Enfoque integral: El proyecto abordó el cambio climático desde una perspectiva integral al involucrar a diferentes actores públicos, incluyendo la Alcaldía y sus dependencias, lo que permite una respuesta más completa y coordinada. Participación comunitaria: La realización de talleres y encuentros con actores locales demuestra un compromiso con la participación comunitaria, asegurando que las soluciones propuestas sean relevantes y aceptadas por la población afectada. Generación de conocimiento: La identificación y valoración de acciones de adaptabilidad se basaron en un análisis documental y en la realización de actividades educativas, lo que sugiere un enfoque basado en la generación y difusión de conocimiento.</p>	<p>Limitación en la divulgación de resultados Falta de mención de medidas de seguimiento No se especifica el impacto en emprendimiento</p>
<p><i>Relacionamiento interno</i></p>	<p>Se consolidaron bases para continuar realizando el trabajo una vez finalizadas las actividades del proyecto. Se está delimitando la perspectiva para continuar con procesos similares en el 2024</p>	<p>No se presentaron mayores dificultades con el equipo de trabajo</p>
<p><i>Otros aspectos</i></p>	<p>Sin otros aspectos a mencionar</p>	
<p><i>¿Qué cambiaría en el caso que tuviera la oportunidad de desarrollar nuevamente su proyecto de control social ambiental?</i></p>	<p>Insistir más en con las autoridades locales Involucrar agentes de colaboración público privado Implementar un componente interactivo amplio</p>	