


MINISTERIO DE AMBIENTE Y DESARROLLO SOSTENIBLE	MEMORIA JUSTIFICATIVA	 Sistema Integrado de Gestión
	Proceso: Gestión jurídica	
Versión: 4	Vigencia: 25/11/2022	Código: F-A-GJR-07

Entidad originadora:	Ministerio de Ambiente y Desarrollo Sostenible
Fecha (dd/mm/aa):	
Proyecto de Decreto/Resolución:	"Por medio de la cual se formaliza el registro de la Reserva Forestal Protectora Nacional Serranía La Lindosa - Angosturas II en el Registro Único Nacional de Áreas Protegidas -RUNAP- y se toman otras determinaciones"

1. ANTECEDENTES Y RAZONES DE OPORTUNIDAD Y CONVENIENCIA QUE JUSTIFICAN SU EXPEDICIÓN

El "Convenio sobre la Diversidad Biológica", aprobado mediante la Ley 165 de 1994, reconoció la importancia fundamental de la conservación de la diversidad biológica, considerada de interés común para toda la humanidad, a través de la conservación *in situ* de ecosistemas y hábitats naturales. En consecuencia, encargó a los Estados Parte las obligaciones de establecer un sistema de áreas protegidas; reglamentar o administrar los recursos biológicos importantes para la conservación de la diversidad biológica, dentro y fuera de las áreas protegidas, para garantizar su conservación y utilización sostenible; elaborar directrices para la ordenación de áreas protegidas; entre otras.

De acuerdo con el artículo 2° del mismo Convenio, se entiende por área protegida aquella definida geográficamente que ha sido designada o regulada y administrada a fin de alcanzar objetivos específicos de conservación.


Que el artículo 204 de la Ley 1450 de 2011 señala que las áreas de reserva forestal protectoras nacionales son áreas protegidas y hacen parte del Sistema Nacional de Áreas Protegidas -SINAP-.

El artículo 2.2.2.1.2.1. del Decreto 1076 de 2015 determinó que las Reservas Forestales Protectoras son una de las categorías que conforman el Sistema Nacional de Áreas Protegidas -SINAP- y el artículo 2.2.2.1.2.3. del mismo decreto las definió como aquel "Espacio geográfico en el que los ecosistemas de bosque mantienen su función, aunque su estructura y composición haya sido modificada y los valores naturales asociados se ponen al alcance de la población humana para destinarlos a su preservación, uso sostenible, restauración, conocimiento y disfrute; y que esta zona de propiedad pública o privada se reserva para destinarla al establecimiento o mantenimiento y utilización sostenible de los bosques y demás coberturas vegetales naturales (...)".

El Acuerdo No. 0031 del 05 de mayo de 1987 de la Junta Directiva del Instituto Nacional de los Recursos Naturales Renovables y del Ambiente -INDERENA-, aprobado por la Resolución Ejecutiva No. 128 del 24 de julio de 1987 del Ministerio de Agricultura, acordó en su artículo primero: "Sustraer de la Reserva Forestal de la Amazonía creada por la Ley 2ª de 1959 el área ubicada en la margen derecha del Río Guayabero y zona de Calamar, una extensión de aproximadamente 221.000 hectáreas cuyos linderos y especificaciones son (...) Dentro del globo delimitado en el artículo, se excluyen de la sustracción la Serranía de San José denominada también Serranía de La Lindosa, la Serranía del Capricho y la Serranía Angostura II, las cuales se declaran como "reservas forestales protectoras", que tendrán en su periferia un kilómetro de amortiguamiento y cuyos linderos definitivos serán precisados previa visita de campo y mediante declaración por resolución de Gerencia General del Inderena".

Posteriormente, la Ley 99 de 1993 en el parágrafo 2 del artículo 5 señaló que "El Ministerio del Medio Ambiente, en cuanto sea compatible con las competencias asignadas por la presente ley, ejercerá en adelante las demás funciones que, en materia de protección del medio ambiente y los recursos naturales renovables, venían desempeñando el Instituto Nacional de los Recursos Naturales Renovables y del Ambiente, INDERENA, el Ministerio de Agricultura, el Ministerio de Salud, el Ministerio de Minas y Energía y el Departamento Nacional de Planeación. El Ministro del Medio Ambiente sustituirá al Gerente del INDERENA en las Juntas y Consejos Directivos de que éste haga parte en virtud de lo dispuesto por la ley, los reglamentos o los estatutos", ordenando en su artículo 98 "la supresión y liquidación del Instituto Nacional de los Recursos Naturales Renovables y del

Formato tomado del Departamento Administrativo de la Función Pública a partir de lo reglamentado por medio del Decreto 1273 de 2020 y la Resolución 371 de 2020.

MINISTERIO DE AMBIENTE Y DESARROLLO SOSTENIBLE	MEMORIA JUSTIFICATIVA	 Sistema Integrado de Gestión
	Proceso: Gestión jurídica	
Versión: 4	Vigencia: 25/11/2022	Código: F-A-GJR-07

Ambiente, Inderena”.

Conforme a lo anterior, el Ministerio del Medio Ambiente, a través de la Resolución No. 0521 del 11 de junio de 1998, resolvió en su artículo primero: “Aclarar y definir los linderos de las áreas sustraídas de la Zona de Reserva Forestal de la Amazonía creada por Ley 2a de 1959, mediante Acuerdos No. 21 de 1971 y No. 31 de 1987, de la Junta Directiva del INDERENA, aprobados según Resoluciones Ejecutivas No. 222 de 1971 y No. 128 de 1987, en jurisdicción del Departamento del Guaviare, las que en su conjunto tienen una extensión aproximada de 454.613,70 hectáreas definida por los siguientes linderos (...)”, y en su artículo segundo que: “El Ministerio del Medio Ambiente y la Corporación para el Desarrollo Sostenible del Norte y Oriente Amazónico, coordinarán las acciones del caso con la Gobernación del Guaviare, la Alcaldía Municipal de San José del Guaviare, el INCORA Gerencia Regional Guaviare, el Instituto Amazónico de Investigaciones Científicas - SINCHI, para alinderar y amojonar las Áreas de Reserva Forestal Protectora, Serranía La Lindosa - Angosturas II, Serranía El Capricho, Mirolindo y Cerritos, localizadas al interior del área sustraída y definida en el artículo anterior”.

Que por medio de la Resolución No. 1239 del 05 de julio de 2018, el Ministerio de Ambiente y Desarrollo Sostenible precisó los límites cartográficos de la Reserva Forestal Protectora Nacional Serranía La Lindosa - Angosturas II.

Que atendiendo el párrafo 2 del artículo 2.2.2.1.3.2. del Decreto 1076 de 2015 “(...) el Ministerio de Ambiente y Desarrollo Sostenible para el caso de las Reservas Forestales Protectoras Nacionales (...) deberá comunicar oficialmente a Parques Nacionales Naturales de Colombia, el listado oficial de áreas protegidas, de conformidad con las disposiciones señaladas en el presente decreto, el cual deberá acompañarse de copia de los actos administrativos en los cuales conste la información sobre sus límites en cartografía IGAC disponible, los objetivos de conservación, la categoría utilizada y los usos permitidos”.

Así las cosas, para formalizar el registro de las Reservas Forestales Protectoras Nacionales en el Registro Único Nacional de Áreas Protegidas -RUNAP-, el Ministerio de Ambiente y Desarrollo Sostenible debe remitir a Parques Nacionales Naturales de Colombia -PNN- los actos administrativos en los que consten: 1) los límites cartográficos, 2) los objetivos de conservación, 3) la categoría de protección, y 4) los usos permitidos de la respectiva área protegida. Con base en dicho registro, el coordinador del SINAP emitirá los certificados de existencia de las áreas protegidas en el territorio nacional.


El Ministerio de Ambiente y Desarrollo Sostenible en un esquema de trabajo mancomunado con las Corporaciones Autónomas Regionales y de Desarrollo Sostenible, y con el apoyo del Fondo Mundial Para La Naturaleza Colombia WWF Colombia, a través de diferentes convenios, ha logrado avanzar entre los años 2019 y 2021 en la revisión y ajuste de objetivos, objetos, régimen de usos, límites, nombre y categorías de manejo a todas las RFPN, que servirán como base para poder aplicar de forma efectiva los lineamientos de la guía de planificación y manejo del SINAP, estructurando cada uno de los componentes del plan de manejo, diagnóstico, ordenamiento y estratégico; como el principal instrumento de planificación del área e igualmente, ayudando a fortalecer los esquemas de gobernanza para el manejo y administración que realizan las autoridades ambientales regionales y la integración de los actores institucionales y sociales asociados estratégicamente a estas áreas.

Como resultado de la mencionada revisión para la Reserva Forestal Protectora Nacional Serranía La Lindosa - Angosturas II, el Ministerio de Ambiente y Desarrollo Sostenible identificó que ésta debe mantenerse en la categoría de protección de reserva forestal protectora, los regímenes de uso permitidos son aquellos asociados a preservación, uso sostenible, restauración, conocimiento y disfrute, contemplados en el artículo 2.2.2.1.2.3. del Decreto 1076 de 2015, sin embargo, se estableció la necesidad de determinar sus límites cartográficos, sus objetivos, objetos de conservación y usos permitidos.

Por lo anterior, se establece lo siguiente:

Nombre: Reserva Forestal Protectora Nacional Serranía La Lindosa - Angosturas II.

Formato tomado del Departamento Administrativo de la Función Pública a partir de lo reglamentado por medio del Decreto 1273 de 2020 y la Resolución 371 de 2020.

MINISTERIO DE AMBIENTE Y DESARROLLO SOSTENIBLE	MEMORIA JUSTIFICATIVA	 Sistema Integrado de Gestión
	Proceso: Gestión jurídica	
Versión: 4	Vigencia: 25/11/2022	Código: F-A-GJR-07

Límites y área:

El Ministerio de Ambiente y Desarrollo Sostenible expidió la Resolución No. 1239 del 05 de julio de 2018, mediante la cual precisó los límites cartográficos de la Reserva Forestal Protectora Nacional Serranía La Lindosa - Angosturas II; por lo cual, se aclara que se mantendrán los límites precisados en la misma. Sin embargo, con relación al área aproximada de la reserva, la resolución antes mencionada determina que corresponde a 28224 hectáreas bajo el sistema de referencia Magna - Sirgas Proyección Plana de Gauss Krüger Origen Bogotá; no obstante lo anterior, con la expedición de las Resoluciones Nos. 471 de 2020 y 370 de 2021 del Instituto Geográfico Agustín Codazzi - IGAC, se establecieron las especificaciones técnicas mínimas que deben tener los productos de la cartografía básica oficial de Colombia, y se estableció la proyección cartográfica "Transverse Mercator" como sistema oficial de coordenadas planas para Colombia, con un único origen denominado "Origen Nacional" referido al Marco Geocéntrico Nacional de Referencia Magna - Sirgas, respectivamente; por lo tanto, el área aproximada de la Reserva Forestal Protectora Nacional Serranía La Lindosa - Angosturas II es de 28164,31 hectáreas bajo el sistema de referencia horizontal Magna - Sirgas Proyección cartográfica "Transverse Mercator" Origen Nacional, aclarando que la variación del área (Has) por el cambio del sistema de proyección utilizado no implica un cambio en los límites ni ubicación de la reserva forestal.

Finalmente, cabe resaltar que al hacer el correspondiente análisis cartográfico y conforme a la Base de datos vectorial básica, Colombia, Escala 1:100.000 del 2022 del Instituto Geográfico Agustín Codazzi - IGAC, se evidenció que la reserva cuenta con jurisdicción en los municipios de San José del Guaviare y El Retorno (Guaviare).

Objetivos y objetos:

En relación con los objetivos de conservación de las áreas del Sinap, de acuerdo con la "Guía para la planificación del manejo en las áreas protegidas del SINAP Colombia"¹ son los propósitos específicos de conservación que se asignan a un área protegida; no son excluyentes y en su conjunto aportan a la realización de los fines generales de conservación del país conforme lo establece el artículo 2.2.2.1.1.6 del Decreto 1076 de 2015. Estos objetivos deben ser propósitos realizables y alcanzables en el tiempo y deben estar articulados entre sí y con el territorio y sus dinámicas, convirtiéndose en el norte para la gestión del área protegida y evidenciando una intención de manejo integral.


Los objetivos y objetos de conservación que se adoptarán para esta reserva forestal son los descritos en el documento "*Ficha de la Reserva Forestal Protectora Nacional Serranía La Lindosa - Angosturas II*", elaborada por el Ministerio de Ambiente y Desarrollo Sostenible, en cooperación con World Wildlife Fund -WWF-, y con el apoyo de la Corporación para el Desarrollo Sostenible del Norte y el Oriente Amazónico -CDA-, donde se resumen y actualizan los elementos mínimos de la reserva, entre ellos: el nombre de la reserva forestal protectora, los objetivos y los objetos de conservación, localización geográfica y usos permitidos.

De acuerdo con el documento, los objetivos y objetos de la Reserva Forestal Protectora Nacional Serranía La Lindosa - Angosturas II son los siguientes:

Objetivos de conservación	Objetos de conservación
Preservar los remanentes de Bosque inundable basal en Plano de inundación de la zona hidrográfica Guaviare y complejos rocosos de serranías, que caracterizan el paisaje natural de la Serranía La Lindosa - Angosturas II.	Zonobioma Guaviare - Guayabero
	Helobioma Guaviare - Guayabero

¹ Minambiente, Gef, BID y WWF. 2020. Guía para la planificación del manejo en las áreas protegidas del SINAP Colombia. ISBN- obra impresa 978-958-52986-0-6

Formato tomado del Departamento Administrativo de la Función Pública a partir de lo reglamentado por medio del Decreto 1273 de 2020 y la Resolución 371 de 2020.

MINISTERIO DE AMBIENTE Y DESARROLLO SOSTENIBLE	MEMORIA JUSTIFICATIVA	 Sistema Integrado de Gestión
	Proceso: Gestión jurídica	
Versión: 4	Vigencia: 25/11/2022	Código: F-A-GJR-07

Restaurar las áreas de ecosistema de Bosque inundable basal en Plano de inundación de la zona hidrográfica Guaviare y complejos rocosos de serranías, mediante sistemas sostenibles de producción asociados a la economía campesina en la Serranía La Lindosa - Angosturas II.	Agroecosistemas
Proteger los escenarios naturales de bosque y sabana naturales asociados a los hallazgos arqueológicos presentes, por su valor social y cultural.	Peinobioma Guaviare - Guayabero
Mantener los servicios ecosistémicos de provisión y regulación asociado al recurso hídrico que generan los cuerpos de agua en la Serranía La Lindosa - Angosturas II para los habitantes de los municipios de San José del Guaviare y El Retorno (Guaviare).	Litobioma Guaviare - Guayabero
	Hidrobioma Guaviare - Guayabero

Régimen de usos:

Los usos permitidos al interior de la Reserva Forestal Protectora Nacional Serranía La Lindosa - Angosturas II, son aquellos asociados a preservación, uso sostenible, restauración, conocimiento y disfrute, contemplados en el artículo 2.2.2.1.2.3. del Decreto 1076 de 2015, y constituyen una orientación para definir el régimen de usos, las actividades y zonificación que se adoptarán mediante el respectivo plan de manejo del área protegida.


Adicional a esto, y teniendo en cuenta que el numeral 16 del artículo 31 de la Ley 99 de 1993 y el artículo 2.2.2.1.2.3 del Decreto 1076 de 2015 determinaron que es competencia de las Corporaciones Autónomas Regionales “Administrar las Reservas Forestales Nacionales en el área de su jurisdicción”, y considerando que la parte motiva de la Resolución 12611 de 2014 de la Superintendencia de Notariado y Registro determinó que “(...) dependiendo del área protegida ante la que nos encontremos, la autoridad legal competente en su administración, debe solicitar el correspondiente registro del acto administrativo de creación, ante el círculo registral que comprenda la zona declarada y alinderada como área protegida, y debe solicitar también la inscripción en el folio de matrícula inmobiliaria de la limitación o afectación sobre el predio de propiedad privada de que se trate (...)”, corresponde a la Corporación para el Desarrollo Sostenible del Norte y el Oriente Amazónico -CDA-, solicitar la inscripción de los actos administrativos que declaran, reservan, alinderan, realinderan, integran o recategorizan la Reserva Forestal Protectora Nacional Serranía La Lindosa - Angosturas II, en los folios de matrícula inmobiliaria de los predios comprendidos dentro del área protegida; por lo cual, se modificará el artículo 5 de la Resolución No. 1239 del 05 de julio de 2018, adicionando un párrafo que señale que la Dirección de Bosques, Biodiversidad y Servicios Ecosistémicos del Ministerio de Ambiente y Desarrollo Sostenible realizará seguimiento anual a las afectaciones solicitadas por la Corporación para el Desarrollo Sostenible del Norte y el Oriente Amazónico -CDA-, con el ánimo de verificar que las anotaciones registrales reflejen la situación real de los predios que se encuentran al interior de la Reserva Forestal Protectora Nacional Serranía La Lindosa - Angosturas II.

2. ÁMBITO DE APLICACIÓN Y SUJETOS A QUIENES VA DIRIGIDO

De conformidad con las competencias previstas por el numeral 16 del artículo 31 de la Ley 99 de 1993 y por el artículo 2.2.2.1.2.3. del Decreto 1076 de 2015, la administración del área protegida objeto de formalización de registro corresponde a la Corporación para el Desarrollo Sostenible del Norte y el Oriente Amazónico -CDA-, bajo los lineamientos establecidos por el Ministerio de Ambiente y Desarrollo Sostenible.

Así pues, el acto administrativo será de aplicabilidad especialmente para la Corporación para el Desarrollo Sostenible del Norte y el Oriente Amazónico -CDA- y para el Ministerio de Ambiente y Desarrollo Sostenible.

Formato tomado del Departamento Administrativo de la Función Pública a partir de lo reglamentado por medio del Decreto 1273 de 2020 y la Resolución 371 de 2020.

MINISTERIO DE AMBIENTE Y DESARROLLO SOSTENIBLE	MEMORIA JUSTIFICATIVA	 Sistema Integrado de Gestión
	Proceso: Gestión jurídica	
Versión: 4	Vigencia: 25/11/2022	Código: F-A-GJR-07

3. VIABILIDAD JURÍDICA

3.1 Análisis de las normas que otorgan la competencia para la expedición del proyecto normativo

El Ministerio de Ambiente y Desarrollo Sostenible conforme al numeral 14 del artículo 2 del Decreto 3570 de 2011 tiene como función “Reservar y alinderar las áreas que integran el Sistema de Parques Nacionales Naturales; declarar, reservar, alinderar, realinderar, sustraer, integrar o recategorizar las áreas de reserva forestal nacionales, reglamentar su uso y funcionamiento; y declarar y sustraer Distritos Nacionales de Manejo Integrado. Las corporaciones autónomas regionales en desarrollo de su competencia de administrar las reservas forestales nacionales, de conformidad con lo dispuesto en el artículo 31 de la Ley 99 de 1993, realizarán los estudios técnicos, ambientales y socioeconómicos para los fines previstos en el presente numeral, con base en los lineamientos establecidos por este Ministerio”.

Respecto al Registro Único Nacional de Áreas Protegidas -RUNAP-, el artículo 2.2.2.1.3.3. del Decreto 1076 de 2015 determinó que “Recibida la información relacionada en el artículo anterior, el coordinador del Sinap deberá proceder a contrastar la correspondencia de las áreas remitidas, con la regulación aplicable a cada categoría, después de lo cual podrá proceder a su registro como áreas protegidas integrantes del Sinap. Las áreas protegidas que se declaren, recategoricen u homologuen, con posterioridad a la entrada en vigencia del presente decreto, deberán ser registradas ante el Coordinador del Sinap, para lo cual deberá adjuntarse la información relacionada en el artículo anterior. El coordinador del Sinap, con base en este registro emitirá los certificados de existencia de áreas protegidas en el territorio nacional” (Subrayado propio).

La información a la que hace referencia el citado artículo corresponde a la descrita en el párrafo 2 del artículo 2.2.2.1.3.2. del mismo Decreto, conforme al cual “(...) el Ministerio de Ambiente y Desarrollo Sostenible para el caso de las Reservas Forestales Protectoras Nacionales (...) deberá comunicar oficialmente a Parques Nacionales Naturales de Colombia, el listado oficial de áreas protegidas, de conformidad con las disposiciones señaladas en el presente decreto, el cual deberá acompañarse de copia de los actos administrativos en los cuales conste la información sobre sus límites en cartografía IGAC disponible, los objetivos de conservación, la categoría utilizada y los usos permitidos” (Subrayado propio).

En consecuencia, el Ministerio de Ambiente y Desarrollo Sostenible es la autoridad competente para remitir a PNN, administrador del SINAP, los actos administrativos en los cuales se determinen los límites de las reservas forestales protectoras nacionales, sus objetivos de conservación, categoría utilizada y usos permitidos, para formalizar el registro de las Reservas Forestales Protectoras Nacionales en el Registro Único Nacional de Áreas Protegidas -RUNAP-.

3.2 Vigencia de la ley o norma reglamentada o desarrollada

No aplica


3.3 Disposiciones derogadas, subrogadas, modificadas, adicionadas o sustituidas

No aplica

3.4 Revisión y análisis de la jurisprudencia que tenga impacto o sea relevante para la expedición del proyecto normativo (órganos de cierre de cada jurisdicción)

- La Sentencia C-035 de 2016 refiere que “Respecto de los objetivos específicos de conservación, el [Convenio de Diversidad Biológica] establece ciertos lineamientos que cada Parte Contratante debe implementar, dentro de los cuales se destacan: (i)

Formato tomado del Departamento Administrativo de la Función Pública a partir de lo reglamentado por medio del Decreto 1273 de 2020 y la Resolución 371 de 2020.

MINISTERIO DE AMBIENTE Y DESARROLLO SOSTENIBLE	MEMORIA JUSTIFICATIVA	 Sistema Integrado de Gestión
	Proceso: Gestión jurídica	
Versión: 4	Vigencia: 25/11/2022	Código: F-A-GJR-07

el establecimiento de un sistema de áreas protegidas o áreas donde haya que tomar medidas especiales para conservar la diversidad biológica y cuando sea necesario, elaborar las directrices para su selección, establecimiento y su ordenación; (ii) reglamentar o administrar los recursos biológicos importantes para la conservación de la diversidad biológica, ya sea dentro o fuera de las áreas protegidas, para garantizar su conservación y utilización sostenible; (iii) promover la protección de ecosistemas y hábitat naturales y el mantenimiento de poblaciones viables de especies en entornos naturales; (iv) promover un desarrollo ambientalmente adecuado y sostenible en zonas adyacentes a áreas protegidas, con miras a aumentar la protección de esas zonas y, (v) rehabilitar y restaurar ecosistemas degradados y promover la recuperación de especies amenazadas, entre otras cosas, mediante la elaboración y la aplicación de planes u otras estrategias de ordenación.” (Subrayado propio).

Es así que para lograr el cumplimiento de los objetivos planteados en la Ley 165 de 1994, que aprobó el mencionado CDB, el Minambiente debe adoptar los instrumentos normativos que permitan formalizar el registro de las reservas forestales protectoras nacionales en el RUNAP, lo cual i) contribuirá a consolidar el sistema de áreas protegidas, mediante la determinación actualizada de los límites geográficos, objetivos específicos de conservación y usos permitidos en las reservas forestales protectoras, y ii) permitirá avanzar hacia la adopción de los planes de manejo de estas áreas protegidas, por medio de los cuales se determinará la zonificación y las estrategias a implementar para asegurar el cumplimiento de los objetivos y objetos de conservación de las reservas forestales, necesarios para asegurar la protección de los ecosistemas y hábitat naturales y las poblaciones viables de especies en entornos naturales a los que hace referencia el Convenio de Diversidad Biológica.

- Por las razones expuestas anteriormente, el registro de las reservas forestales es una actuación administrativa necesaria para contribuir al cumplimiento de los objetivos del Sistema Nacional de Áreas Protegidas -SINAP- que, a juicio de la Corte Constitucional, persigue varias finalidades dentro de las cuales destaca “(...) (i) “asegurar la continuidad de los procesos ecológicos y evolutivos naturales para mantener la diversidad biológica”; (ii) “garantizar la oferta de bienes y servicios ambientales esenciales para el bienestar humano”; (iii) “garantizar la permanencia del medio natural, o de alguno de sus componentes, como fundamento para el mantenimiento de la diversidad cultural del país y de la valoración social de la naturaleza”. (Sentencia C-598 de 2010).

Al respecto, es pertinente señalar que la expedición de la iniciativa normativa en la cual se determinen los límites cartográficos (cartografía actualizada), objetivos y objetos de conservación, y usos permitidos de la reserva forestal, es un insumo fundamental para la adopción de medidas -que serán determinadas en el respectivo plan de manejo- tendientes a contribuir al cumplimiento de los objetivos del SINAP.


3.5 Circunstancias jurídicas adicionales

En virtud de lo señalado en el artículo 2.1.2.1.23 del Decreto 1081 de 2015, y en el literal B del artículo 2 de la Resolución 1046 del 05 de junio de 2017 “Por la cual se reglamentan los plazos para la publicación de proyectos específicos de regulación que expida el Ministerio de Ambiente y Desarrollo Sostenible y se dictan otras disposiciones”, modificado por el artículo primero de la Resolución 2443 del 27 de noviembre de 2017, ambas resoluciones expedidas por el Ministerio de Ambiente y Desarrollo Sostenible, se publicará el proyecto de acto administrativo de la iniciativa normativa en la página web de la entidad a consulta pública por el término de quince (15) días calendario contados a partir del día siguiente de la publicación; lo anterior, con el fin de recibir comentarios de actores externos.

4. IMPACTO ECONÓMICO (Si se requiere)

No aplica

Formato tomado del Departamento Administrativo de la Función Pública a partir de lo reglamentado por medio del Decreto 1273 de 2020 y la Resolución 371 de 2020.

MINISTERIO DE AMBIENTE Y DESARROLLO SOSTENIBLE	MEMORIA JUSTIFICATIVA	 Sistema Integrado de Gestión
	Proceso: Gestión jurídica	
Versión: 4	Vigencia: 25/11/2022	Código: F-A-GJR-07

5. VIABILIDAD O DISPONIBILIDAD PRESUPUESTAL (Si se requiere)

No aplica

6. IMPACTO MEDIOAMBIENTAL O SOBRE EL PATRIMONIO CULTURAL DE LA NACIÓN (Si se requiere)

No aplica

7. ESTUDIOS TÉCNICOS QUE SUSTENTEN EL PROYECTO NORMATIVO

Los estudios técnicos que fundamentan la expedición de la resolución se encuentran sintetizados en el siguiente documento:

- Documento técnico “*Ficha de la Reserva Forestal Protectora Nacional Serranía La Lindosa - Angosturas II*”.

ANEXOS:

Certificación de cumplimiento de requisitos de consulta, publicidad y de incorporación en la agenda regulatoria	
Concepto(s) de Ministerio de Comercio, Industria y Turismo	
Informe de observaciones y respuestas	
Concepto de Abogacía de la Competencia de la Superintendencia de Industria y Comercio	
Concepto de aprobación nuevos trámites del Departamento Administrativo de la Función Pública	
Otro	X

Aprobó:

ALICIA ANDREA BAQUERO ORTEGÓN
Jefe de la Oficina Asesora Jurídica

ADRIANA RIVERA BRUSATIN
Directora de Bosques, Biodiversidad y Servicios Ecosistémicos

Elaboró: Luisa Fernanda Romero C - Profesional contratista DBBSE
Revisó: Leidy Katherine Vanegas Prieto - Profesional contratista DBBSE

Formato tomado del Departamento Administrativo de la Función Pública a partir de lo reglamentado por medio del Decreto 1273 de 2020 y la Resolución 371 de 2020.