


MINISTERIO DE AMBIENTE Y DESARROLLO SOSTENIBLE	MEMORIA JUSTIFICATIVA	 Sistema Integrado de Gestión
	Proceso: Gestión jurídica	
Versión: 4	Vigencia: 25/11/2022	Código: F-A-GJR-07

bEntidad originadora:	Ministerio de Ambiente y Desarrollo Sostenible
Fecha (dd/mm/aa):	
Proyecto de Decreto/Resolución:	“Por medio de la cual se formaliza el registro de la Reserva Forestal Protectora Nacional de Carauta en el Registro Único Nacional de Áreas Protegidas -RUNAP- y se toman otras determinaciones”

1. ANTECEDENTES Y RAZONES DE OPORTUNIDAD Y CONVENIENCIA QUE JUSTIFICAN SU EXPEDICIÓN

El “*Convenio sobre la Diversidad Biológica*”, aprobado mediante la Ley 165 de 1994, reconoció la importancia fundamental de la conservación de la diversidad biológica, considerada de interés común para toda la humanidad, a través de la conservación *in situ* de ecosistemas y hábitats naturales. En consecuencia, encargó a los Estados Parte las obligaciones de establecer un sistema de áreas protegidas; reglamentar o administrar los recursos biológicos importantes para la conservación de la diversidad biológica, dentro y fuera de las áreas protegidas, para garantizar su conservación y utilización sostenible; elaborar directrices para la ordenación de áreas protegidas; entre otras.

De acuerdo con el artículo 2° del mismo Convenio, se entiende por área protegida aquella definida geográficamente que ha sido designada o regulada y administrada a fin de alcanzar objetivos específicos de conservación.

El artículo 204 de la Ley 1450 de 2011 señala que las áreas de reserva forestal protectoras nacionales son áreas protegidas y hacen parte del Sistema Nacional de Áreas Protegidas -SINAP-.


El artículo 2.2.2.1.2.1. del Decreto 1076 de 2015 determinó que las Reservas Forestales Protectoras son una de las categorías que conforman el Sistema Nacional de Áreas Protegidas -SINAP- y el artículo 2.2.2.1.2.3. del mismo decreto las definió como aquel “*Espacio geográfico en el que los ecosistemas de bosque mantienen su función, aunque su estructura y composición haya sido modificada y los valores naturales asociados se ponen al alcance de la población humana para destinarlos a su preservación, uso sostenible, restauración, conocimiento y disfrute; y que esta zona de propiedad pública o privada se reserva para destinarla al establecimiento o mantenimiento y utilización sostenible de los bosques y demás coberturas vegetales naturales (...)*”.

La Reserva Forestal Protectora Nacional de Carauta, fue declarada mediante el Acuerdo No. 31 del 16 de septiembre de 1975 de la Junta Directiva del Instituto de Desarrollo de los Recursos Naturales Renovables -INDERENA-, aprobado por la Resolución Ejecutiva No. 398 del 17 de diciembre de 1975 del Ministerio de Agricultura; el cual en su artículo 1° estableció: “*Delimitase y establécese para la protección de los suelos, de las aguas y de la vida silvestre el Área Forestal Protectora de Frontino, ubicada dentro de la Reserva Forestal del Pacífico y en jurisdicción del Municipio de Frontino, departamento de Antioquia, cuyos linderos arcifinios son los siguientes (...) Esta área se denominará Reserva Forestal de Carauta*”.

De acuerdo con el Decreto 1076 de 2015 para formalizar el registro de las Reservas Forestales Protectoras Nacionales en el Registro Único Nacional de Áreas Protegidas -RUNAP-, el Ministerio de Ambiente y Desarrollo Sostenible debe remitir a Parques Nacionales Naturales de Colombia -PNN- los actos administrativos en los que consten: 1) los límites cartográficos, 2) los objetivos de conservación, 3) la categoría de protección, y 4) los usos permitidos de la respectiva área protegida, y con base en este registro el coordinador del SINAP, emitirá los certificados de existencia de las áreas protegidas en el territorio nacional.

Para dar cumplimiento a lo anterior, el Ministerio de Ambiente y Desarrollo Sostenible remitió a Parques Nacionales Naturales de Colombia -PNN- el listado oficial de las áreas protegidas que hacen parte de la categoría de reservas forestales protectoras nacionales. En respuesta, mediante Concepto Técnico No. 20132100000736 del 13 de marzo de 2013, PNN informó que: “*Las 52 Reservas Forestales Protectoras Nacionales inscritas por el MADS, contemplan objetivos de conservación en la plataforma RUNAP*”.

Formato tomado del Departamento Administrativo de la Función Pública a partir de lo reglamentado por medio del Decreto 1273 de 2020 y la Resolución 371 de 2020.

MINISTERIO DE AMBIENTE Y DESARROLLO SOSTENIBLE	MEMORIA JUSTIFICATIVA	 Sistema Integrado de Gestión
	Proceso: Gestión jurídica	
Versión: 4	Vigencia: 25/11/2022	Código: F-A-GJR-07

compatibles con la categoría de manejo, sin embargo estos no están soportados en los actos administrativos de las áreas, por lo tanto se concluye que ninguna de RFPN cumple con los requisitos solicitados por el registro, para el criterio analizado”; por lo tanto, para finalizar el registro de estas áreas protegidas, Minambiente debe adoptar los actos administrativos en donde conste y se soporte la información básica de estas áreas.

Adicional a lo anterior, en el mencionado Concepto Técnico No. 20132100000736 del 13 de marzo de 2013, se solicita en cuanto a la Reserva Forestal Protectora Nacional de Carauta *“Solucionar las inconsistencias cartográficas identificadas con el PNN Las Orquídeas”*. Para lo cual, se dará aplicación al párrafo 3 del artículo 2.2.2.1.3.5 del Decreto 1076 de 2015, el cual indica que *“Cuando la superposición se presente con un área del Sistema de Parques Nacionales Naturales, la categoría superpuesta se entenderá sustraída sin la necesidad de ningún trámite y solo se registrará oficialmente la categoría del área del Sistema de Parques Nacionales Naturales”*.

El Ministerio de Ambiente y Desarrollo Sostenible en un esquema de trabajo mancomunado con las Corporaciones Autónomas Regionales y de Desarrollo Sostenible, y con el apoyo del Fondo Mundial Para La Naturaleza Colombia WWF Colombia, a través de diferentes convenios, ha logrado avanzar entre los años 2019 y 2021 en la revisión y ajuste de objetivos, objetos, régimen de usos, límites, nombre y categorías de manejo a todas las RFPN, que servirán como base para poder aplicar de forma efectiva los lineamientos de la guía de planificación y manejo del SINAP, estructurando cada uno de los componentes del plan de manejo, diagnóstico, ordenamiento y estratégico; como el principal instrumento de planificación del área e igualmente, ayudando a fortalecer los esquemas de gobernanza para el manejo y administración que realizan las autoridades ambientales regionales y la integración de los actores institucionales y sociales asociados estratégicamente a estas áreas.

Como resultado de la mencionada revisión para la Reserva Forestal Protectora Nacional de Carauta, el Ministerio de Ambiente y Desarrollo Sostenible identificó que ésta debe mantenerse en la categoría de protección de reserva forestal protectora; los regímenes de uso permitidos son aquellos asociados a preservación, uso sostenible, restauración, conocimiento y disfrute, contemplados en el artículo 2.2.2.1.2.3. del Decreto 1076 de 2015, sin embargo, se estableció la necesidad de determinar sus límites cartográficos, sus objetivos, objetos de conservación y usos permitidos.

Por lo anterior, se establece lo siguiente:


Nombre: Reserva Forestal Protectora Nacional de Carauta.

Límites y área:

El Ministerio de Ambiente y Desarrollo Sostenible expidió la Resolución No. 2249 del 31 de octubre de 2017, mediante la cual precisó los límites cartográficos de la Reserva Forestal Protectora Nacional de Carauta; por lo cual, se aclara que se mantendrán los límites precisados en la misma. Sin embargo, al hacer el correspondiente análisis cartográfico se evidenció una superposición de aproximadamente 86,67 hectáreas con el Parque Nacional Natural Las Orquídeas; por lo cual, se dará aplicación al párrafo 3 del artículo 2.2.2.1.3.5 del Decreto 1076 de 2015, entendiendo dichas hectáreas sustraídas de la Reserva Forestal Protectora Nacional de Carauta, siendo parte del mencionado Parque Nacional Natural.

Con relación al área aproximada de la reserva, la resolución antes mencionada determina que corresponde a 27510 hectáreas bajo el sistema de referencia Magna - Sirgas Proyección Plana de Gauss Krüger Origen Oeste; no obstante, con la expedición de las Resoluciones Nos. 471 de 2020 y 370 de 2021 del Instituto Geográfico Agustín Codazzi - IGAC, se establecieron las especificaciones técnicas mínimas que deben tener los productos de la cartografía básica oficial de Colombia, y se estableció la proyección cartográfica “Transverse Mercator” como sistema oficial de coordenadas planas para Colombia, con un único origen denominado “Origen Nacional” referido al Marco Geocéntrico Nacional de Referencia Magna - Sirgas, respectivamente; por lo tanto, se concluye que el área aproximada de la Reserva Forestal Protectora Nacional de Carauta es de 27475,77 hectáreas sin la

Formato tomado del Departamento Administrativo de la Función Pública a partir de lo reglamentado por medio del Decreto 1273 de 2020 y la Resolución 371 de 2020.

MINISTERIO DE AMBIENTE Y DESARROLLO SOSTENIBLE	MEMORIA JUSTIFICATIVA	 Sistema Integrado de Gestión
	Proceso: Gestión jurídica	
Versión: 4	Vigencia: 25/11/2022	Código: F-A-GJR-07

superposición evidenciada con el Parque Nacional Natural y bajo el sistema de referencia horizontal Magna - Sirgas Proyección cartográfica "Transverse Mercator" Origen Nacional.

Objetivos y objetos:

En relación con los objetivos de conservación de las áreas del Sinap, de acuerdo con la "Guía para la planificación del manejo en las áreas protegidas del SINAP Colombia"¹ son los propósitos específicos de conservación que se asignan a un área protegida; no son excluyentes y en su conjunto aportan a la realización de los fines generales de conservación del país conforme lo establece el artículo 2.2.2.1.1.6 del Decreto 1076 de 2015. Estos objetivos deben ser propósitos realizables y alcanzables en el tiempo y deben estar articulados entre sí y con el territorio y sus dinámicas, convirtiéndose en el norte para la gestión del área protegida y evidenciando una intención de manejo integral.

Los objetivos y objetos de conservación que se adoptarán para esta reserva forestal son los descritos en el documento técnico "*Ficha de la Reserva Forestal Protectora Nacional de Carauta*", elaborada por el Ministerio de Ambiente y Desarrollo Sostenible, en cooperación con World Wildlife Fund -WWF-, y con el apoyo de la Corporación para el Desarrollo Sostenible del Urabá -CORPOURABÁ-, donde se resumen y actualizan los elementos mínimos de la reserva, entre ellos: el nombre de la reserva forestal protectora, los objetivos y los objetos de conservación, localización geográfica y usos permitidos.

De acuerdo con el documento los objetivos y objetos de la reserva son los siguientes:

Objetivos de conservación:

1. Preservar la condición natural de los ecosistemas de bosque andino y selva húmeda tropical que se encuentran en la cuenca del río Carauta y la confluencia de los ríos Chaquenodá y Quiparadó en el sector oriental.
2. Mantener los hábitats, individuos y poblaciones de conjuntos de especies amenazadas, endémicas y sensibles al disturbio antrópico, características de la cuenca del río Carauta, necesarias para la conectividad ecológica entre el Parque Nacional Natural de las Orquídeas y la Reserva Forestal Protectora Nacional de Urrao.
3. Restaurar espacios naturales estratégicos para el desarrollo de sistemas sostenibles de producción, necesarios para las comunidades campesinas del municipio de Frontino (Antioquia) y las comunidades del pueblo indígena Emberá Katío, que permitan conservar la cuenca del río Carauta y la confluencia de los ríos Chaquenodá y Quiparadó en el sector oriental.

Objetos de conservación:


1. Ecosistemas de Bosque andino y Selva húmeda tropical.
2. Red hídrica superficial y subsuperficial de la cuenca del río Carauta y la confluencia de los ríos Chaquenodá y Quiparadó.
3. Filtro fino: *Magnolia polyhypsophylla*, *Zamia wallisii*, *Meliosma lindae*, *Tayassu pecari*, *Ateles fusciceps*, *Tremarctos ornatus*, *Penelope ortonii*, *Gastrotheca anatomia*, *Saurauia micayensis*, *Ilex pustulosa*, *Tournefortia brantii*, *Cavendishia sessiliflora*, *Croton aristophlebius*, *Panthera onca*, *Penelope purpurascens*, *Chlorochrysa nitidissima*, *Silverstoneia erasmios*, *Pristimantis viridis*, *Blakea longipes*, *Piper insignilaminum*, *Blakea discolor*.
4. Prácticas culturales asociadas a las comunidades indígenas y campesinas.
5. Sistemas sostenibles de producción.

Régimen de usos:

Los usos permitidos al interior de la Reserva Forestal Protectora Nacional de Carauta son aquellos asociados a preservación, uso

¹ Minambiente, Gef, BID y WWF. 2020. Guía para la planificación del manejo en las áreas protegidas del SINAP Colombia. ISBN- obra impresa 978-958-52986-0-6

Formato tomado del Departamento Administrativo de la Función Pública a partir de lo reglamentado por medio del Decreto 1273 de 2020 y la Resolución 371 de 2020.

MINISTERIO DE AMBIENTE Y DESARROLLO SOSTENIBLE	MEMORIA JUSTIFICATIVA	 Sistema Integrado de Gestión
	Proceso: Gestión jurídica	
Versión: 4	Vigencia: 25/11/2022	Código: F-A-GJR-07

sostenible, restauración, conocimiento y disfrute, contemplados en el artículo 2.2.2.1.2.3. del Decreto 1076 de 2015, y constituyen una orientación para definir el régimen de usos, las actividades y zonificación que se adoptarán mediante el respectivo plan de manejo del área protegida.

Adicional a esto, y teniendo en cuenta que el numeral 16 del artículo 31 de la Ley 99 de 1993 y el artículo 2.2.2.1.2.3 del Decreto 1076 de 2015 determinaron que es competencia de las Corporaciones Autónomas Regionales “Administrar las Reservas Forestales Nacionales en el área de su jurisdicción”, y considerando que la parte motiva de la Resolución 12611 de 2014 de la Superintendencia de Notariado y Registro determinó que “(...) dependiendo del área protegida ante la que nos encontremos, la autoridad legal competente en su administración, debe solicitar el correspondiente registro del acto administrativo de creación, ante el círculo registral que comprenda la zona declarada y alinderada como área protegida, y debe solicitar también la inscripción en el folio de matrícula inmobiliaria de la limitación o afectación sobre el predio de propiedad privada de que se trate (...)”, corresponde a la Corporación para el Desarrollo Sostenible del Urabá -CORPOURABÁ-, solicitar la inscripción de los actos administrativos que declaran, reservan, alinderan, realinderan, integran o recategorizan la Reserva Forestal Protectora Nacional de Carauta, en los folios de matrícula inmobiliaria de los predios comprendidos dentro del área protegida.

2. ÁMBITO DE APLICACIÓN Y SUJETOS A QUIENES VA DIRIGIDO

De conformidad con las competencias previstas por el numeral 16 del artículo 31 de la Ley 99 de 1993 y por el artículo 2.2.2.1.2.3. del Decreto 1076 de 2015, la administración del área protegida objeto de formalización de registro corresponde a la Corporación para el Desarrollo Sostenible del Urabá -CORPOURABÁ-, bajo los lineamientos establecidos por el Ministerio de Ambiente y Desarrollo Sostenible.

Así pues, el acto administrativo será de aplicabilidad especialmente para CORPOURABÁ y para el Ministerio de Ambiente y Desarrollo Sostenible.


3. VIABILIDAD JURÍDICA

3.1 Análisis de las normas que otorgan la competencia para la expedición del proyecto normativo

El Ministerio de Ambiente y Desarrollo Sostenible conforme al numeral 14 del artículo 2 del Decreto 3570 de 2011 tiene como función “Reservar y alinderar las áreas que integran el Sistema de Parques Nacionales Naturales; declarar, reservar, alinderar, realinderar, sustraer, integrar o recategorizar las áreas de reserva forestal nacionales, reglamentar su uso y funcionamiento; y declarar y sustraer Distritos Nacionales de Manejo Integrado. Las corporaciones autónomas regionales en desarrollo de su competencia de administrar las reservas forestales nacionales, de conformidad con lo dispuesto en el artículo 31 de la Ley 99 de 1993, realizarán los estudios técnicos, ambientales y socioeconómicos para los fines previstos en el presente numeral, con base en los lineamientos establecidos por este Ministerio”.

Respecto al Registro Único Nacional de Áreas Protegidas -RUNAP-, el artículo 2.2.2.1.3.3. del Decreto 1076 de 2015 determinó que “Recibida la información relacionada en el artículo anterior, el coordinador del Sinap deberá proceder a contrastar la correspondencia de las áreas remitidas, con la regulación aplicable a cada categoría, después de lo cual podrá proceder a su registro como áreas protegidas integrantes del Sinap. Las áreas protegidas que se declaren, recategoricen u homologuen, con posterioridad a la entrada en vigencia del presente decreto, deberán ser registradas ante el Coordinador del Sinap, para lo cual deberá adjuntarse la información relacionada en el artículo anterior. El coordinador del Sinap, con base en este registro emitirá los certificados de existencia de áreas protegidas en el territorio nacional” (Subrayado propio).

Formato tomado del Departamento Administrativo de la Función Pública a partir de lo reglamentado por medio del Decreto 1273 de 2020 y la Resolución 371 de 2020.

MINISTERIO DE AMBIENTE Y DESARROLLO SOSTENIBLE	MEMORIA JUSTIFICATIVA	 Sistema Integrado de Gestión
	Proceso: Gestión jurídica	
Versión: 4	Vigencia: 25/11/2022	Código: F-A-GJR-07

La información a la que hace referencia el citado artículo corresponde a la descrita en el párrafo 2 del artículo 2.2.2.1.3.2. del mismo Decreto, conforme al cual “(...) el Ministerio de Ambiente y Desarrollo Sostenible para el caso de las Reservas Forestales Protectoras Nacionales (...) deberá comunicar oficialmente a Parques Nacionales Naturales de Colombia, el listado oficial de áreas protegidas, de conformidad con las disposiciones señaladas en el presente decreto, el cual deberá acompañarse de copia de los actos administrativos en los cuales conste la información sobre sus límites en cartografía IGAC disponible, los objetivos de conservación, la categoría utilizada y los usos permitidos” (Subrayado propio).

En consecuencia, el Ministerio de Ambiente y Desarrollo Sostenible es la autoridad competente para remitir a PNN, administrador del SINAP, los actos administrativos en los cuales se determinen los límites de las reservas forestales protectoras nacionales, sus objetivos de conservación, categoría utilizada y usos permitidos, para formalizar el registro de las Reservas Forestales Protectoras Nacionales en el Registro Único Nacional de Áreas Protegidas -RUNAP-.

3.2 Vigencia de la ley o norma reglamentada o desarrollada

No aplica

3.3 Disposiciones derogadas, subrogadas, modificadas, adicionadas o sustituidas

No aplica


3.4 Revisión y análisis de la jurisprudencia que tenga impacto o sea relevante para la expedición del proyecto normativo (órganos de cierre de cada jurisdicción)

- La Sentencia C-035 de 2016 refiere que “Respecto de los objetivos específicos de conservación, el [Convenio de Diversidad Biológica] establece ciertos lineamientos que cada Parte Contratante debe implementar, dentro de los cuales se destacan: (i) el establecimiento de un sistema de áreas protegidas o áreas donde haya que tomar medidas especiales para conservar la diversidad biológica y cuando sea necesario, elaborar las directrices para su selección, establecimiento y su ordenación; (ii) reglamentar o administrar los recursos biológicos importantes para la conservación de la diversidad biológica, ya sea dentro o fuera de las áreas protegidas, para garantizar su conservación y utilización sostenible; (iii) promover la protección de ecosistemas y hábitat naturales y el mantenimiento de poblaciones viables de especies en entornos naturales; (iv) promover un desarrollo ambientalmente adecuado y sostenible en zonas adyacentes a áreas protegidas, con miras a aumentar la protección de esas zonas y, (v) rehabilitar y restaurar ecosistemas degradados y promover la recuperación de especies amenazadas, entre otras cosas, mediante la elaboración y la aplicación de planes u otras estrategias de ordenación.” (Subrayado propio).

Es así que para lograr el cumplimiento de los objetivos planteados en la Ley 165 de 1994, que aprobó el mencionado CDB, el Minambiente debe adoptar los instrumentos normativos que permitan formalizar el registro de las reservas forestales protectoras nacionales en el RUNAP, lo cual i) contribuirá a consolidar el sistema de áreas protegidas, mediante la determinación actualizada de los límites geográficos, objetivos específicos de conservación y usos permitidos en las reservas forestales protectoras, y ii) permitirá avanzar hacia la adopción de los planes de manejo de estas áreas protegidas, por medio de los cuales se determinará la zonificación y las estrategias a implementar para asegurar el cumplimiento de los objetivos y objetos de conservación de las reservas forestales, necesarios para asegurar la protección de los ecosistemas y hábitat naturales y las poblaciones viables de especies en entornos naturales a los que hace referencia el Convenio de Diversidad Biológica.

- Por las razones expuestas anteriormente, el registro de las reservas forestales es una actuación administrativa necesaria para contribuir al cumplimiento de los objetivos del Sistema Nacional de Áreas Protegidas -SINAP- que, a juicio de la Corte Constitucional, persigue varias finalidades dentro de las cuales destaca “(...) (i) “asegurar la continuidad de los procesos ecológicos y evolutivos naturales para mantener la diversidad biológica”; (ii) “garantizar la oferta de bienes y servicios

Formato tomado del Departamento Administrativo de la Función Pública a partir de lo reglamentado por medio del Decreto 1273 de 2020 y la Resolución 371 de 2020.

MINISTERIO DE AMBIENTE Y DESARROLLO SOSTENIBLE	MEMORIA JUSTIFICATIVA	 Sistema Integrado de Gestión
	Proceso: Gestión jurídica	
Versión: 4	Vigencia: 25/11/2022	Código: F-A-GJR-07

ambientales esenciales para el bienestar humano”; (iii) “garantizar la permanencia del medio natural, o de alguno de sus componentes, como fundamento para el mantenimiento de la diversidad cultural del país y de la valoración social de la naturaleza” (Sentencia C-598 de 2010).

Al respecto, es pertinente señalar que la expedición de la iniciativa normativa en la cual se determinen los límites cartográficos (cartografía actualizada), objetivos y objetos de conservación, y usos permitidos de la reserva forestal, es un insumo fundamental para la adopción de medidas -que serán determinadas en el respectivo plan de manejo- tendientes a contribuir al cumplimiento de los objetivos del SINAP.

3.5 Circunstancias jurídicas adicionales

En virtud de lo señalado en el artículo 2.1.2.1.23 del Decreto 1081 de 2015, y en el literal B del artículo 2 de la Resolución 1046 del 05 de junio de 2017 “*Por la cual se reglamentan los plazos para la publicación de proyectos específicos de regulación que expida el Ministerio de Ambiente y Desarrollo Sostenible y se dictan otras disposiciones*”, modificado por el artículo primero de la Resolución 2443 del 27 de noviembre de 2017, ambas resoluciones expedidas por el Ministerio de Ambiente y Desarrollo Sostenible, se publicará el proyecto de acto administrativo de la iniciativa normativa en la página web de la entidad a consulta pública por el término de quince (15) días calendario contados a partir del día siguiente de la publicación; lo anterior, con el fin de recibir comentarios de actores externos.

4. IMPACTO ECONÓMICO (Si se requiere)

No aplica

5. VIABILIDAD O DISPONIBILIDAD PRESUPUESTAL (Si se requiere)

No aplica

6. IMPACTO MEDIOAMBIENTAL O SOBRE EL PATRIMONIO CULTURAL DE LA NACIÓN (Si se requiere)

No aplica


7. ESTUDIOS TÉCNICOS QUE SUSTENTEN EL PROYECTO NORMATIVO

Los estudios técnicos que fundamentan la expedición de la resolución se encuentran sintetizados en el siguiente documento:

- Documento técnico “*Ficha de la Reserva Forestal Protectora Nacional de Carauta*”.

ANEXOS:

Certificación de cumplimiento de requisitos de consulta, publicidad y de incorporación en la agenda regulatoria

MINISTERIO DE AMBIENTE Y DESARROLLO SOSTENIBLE	MEMORIA JUSTIFICATIVA	 Sistema Integrado de Gestión
	Proceso: Gestión jurídica	
Versión: 4	Vigencia: 25/11/2022	Código: F-A-GJR-07

Concepto(s) de Ministerio de Comercio, Industria y Turismo	
Informe de observaciones y respuestas	
Concepto de Abogacía de la Competencia de la Superintendencia de Industria y Comercio	
Concepto de aprobación nuevos trámites del Departamento Administrativo de la Función Pública	
Otro	X

Aprobó:

ALICIA ANDREA BAQUERO ORTEGÓN
Jefe de la Oficina Asesora Jurídica

ADRIANA RIVERA BRUSATIN
Directora de Bosques, Biodiversidad y Servicios Ecosistémicos

Elaboró: Luisa Fernanda Romero C - Profesional contratista DBBSE
Revisó: Leidy Katherine Vanegas Prieto - Profesional contratista DBBSE



Formato tomado del Departamento Administrativo de la Función Pública a partir de lo reglamentado por medio del Decreto 1273 de 2020 y la Resolución 371 de 2020.