


MINISTERIO DE AMBIENTE Y DESARROLLO SOSTENIBLE	MEMORIA JUSTIFICATIVA	 Sistema Integrado de Gestión
	Proceso: Gestión jurídica	
Versión: 4	Vigencia: 25/11/2022	Código: F-A-GJR-07

Entidad originadora:	Ministerio de Ambiente y Desarrollo Sostenible
Fecha (dd/mm/aa):	5 de octubre de 2023
Proyecto de Decreto/Resolución:	“Por medio del cual se prorroga el término de duración de las zonas de protección y desarrollo de los recursos naturales renovables y del medio ambiente, declaradas mediante la Resolución No. 1814 de 2015 y prorrogadas mediante las Resoluciones No. 2157 de 2017, 1987 de 2018, 1675 de 2019 y 1125 de 2021 y se adoptan otras determinaciones”

El presente instrumento Normativo tiene como finalidad prorrogar los efectos jurídicos de las siguientes zonas de protección y desarrollo de los recursos naturales y del medio ambiente, establecidas mediante la Resolución No. 1814 de 2015 y prorrogadas mediante las Resoluciones No. 2157 de 2017, 1987 de 2018, 1675 de 2019 y 1125 de 2021:

1. Polígono 47 Cañón Río Lebrija
2. Polígono 49 Área protegida microcuenca Río Tona
3. Polígono 3 Relictos de Caoba de Jurado
4. Polígono 14 Cerro Zamaricote
5. Polígono 17 Los Limones
6. Polígono 8 Bajo Cauca_Nechi
7. Polígono 11 Área Corozal
8. Polígono 41 Bahía Honda - Hondita
9. Polígono 51 Andino Pacífica
10. Polígono 46 Zona Árida Cañón Río Chicamocha
11. Polígono 48a Bosques El Aburrido Honduras_ Sur
12. Polígono 48b Bosques El Aburrido Honduras Norte
13. Polígono 15 Bosque seco tropical
14. Polígono 24 Reserva Forestal Protectora Jurisdicciones
15. Polígono 40 PNR Almorzadero este


Dichos polígonos fueron declarados y delimitados como zona de protección y desarrollo de los recursos naturales renovables y del medio ambiente, con el objetivo de garantizar, que mientras se agota el procedimiento establecido en la Resolución 1125 de 2015 “(Por el cual se adopta la ruta para la declaratoria de áreas protegidas)”, y se declaran las áreas protegidas correspondientes en los polígonos mencionados anteriormente, no sean otorgados nuevos títulos mineros en el área.

En consecuencia, hay lugar a la aplicación del principio de precaución, que, para el caso en concreto es procedente toda vez que: Existe imposibilidad de certeza absoluta en lo relacionado con el carácter dañino de la actividad; el mismo esta consignando en el artículo 1.6 de la Ley 99 de 1993, en el entendido que exista "Cuando exista peligro de daño grave e irreversible, la falta de certeza científica absoluta no deberá utilizarse como razón para postergar la adopción de medidas eficaces para impedir la degradación del medio ambiente.

En vista de la necesidad de analizar el avance de los procesos de declaratoria de áreas, en las zonas de protección y desarrollo de los recursos naturales renovables y del medio ambiente, contenidas en la Resolución No. 1125 del 21 de octubre de 2021, este Ministerio solicitó a las Corporaciones Autónomas Regionales (CAR), información las información en el marco de los avances en la ruta declaratoria de las áreas determinadas en lo establecido en la Resolución No. 1125 de 2021, se detalla a continuación las solicitudes de información y las reiteraciones realizadas con sus número de radicados de Arca, así:

Corporación	Radicado Inicial	Fecha de la solicitud	Radicado Reiteración	Fecha de la solicitud
-------------	------------------	-----------------------	----------------------	-----------------------

Formato tomado del Departamento Administrativo de la Función Pública a partir de lo reglamentado por medio del Decreto 1273 de 2020 y la Resolución 371 de 2020.

MINISTERIO DE AMBIENTE Y DESARROLLO SOSTENIBLE	MEMORIA JUSTIFICATIVA	 Sistema Integrado de Gestión
	Proceso: Gestión jurídica	
Versión: 4	Vigencia: 25/11/2022	Código: F-A-GJR-07

Corpogvajira	21022023E2019851	29 de junio de 2023	21022023E2025513	1 de agosto de 2023
Codechocó	21022023E2019852	29 de junio de 2023	21022023E2025504	1 de agosto de 2023
Corantioquia	21022023E2019855	29 de junio de 2023	21022023E2025512	1 de agosto de 2023
Corporinoquia	21022023E2019857	29 de junio de 2023	21022023E2025519	1 de agosto de 2023
Cortolima	21022023E2019858	29 de junio de 2023	NA	
CDMB	21022023E2019859	29 de junio de 2023	NA	
Corpocaldas	21022023E2019860	29 de junio de 2023	NA	
Corponariño	21022023E2019861	29 de junio de 2023	21022023E2025514	1 de agosto de 2023
Corponor	21022023E2019863	29 de junio de 2023	21022023E2025516	1 de agosto de 2023


Al respecto, se precisa que las Corporaciones Autónomas Regionales, brindaron respuesta a los requerimientos antes mencionados, tal como se detalla a continuación:

N° Polígono	Corporación	RADICADO	FECHA
8	CORANTIOQUIA	2023E1034909	03/08/2023
15	CORANTIOQUIA	2023E1034909	03/08/2023
14	CORPORINOQUIA	2023E1036995	16/08/2023
17	CORTOLIMA	2023E1032071	19/07/2023
46	CDMB	2023E1032897	25/07/2023
47	CDMB	2023E1032897	25/07/2023
48b	CDMB	2023E1032897	25/07/2023
48a	CDMB	2023E1032897	25/07/2023
49	CDMB	2023E1032897	25/07/2023
11	CORPOCALDAS	2023E1033134	26/07/2023
51	CORPONARIÑO	2023E1037143	16/08/2023

En vista de la información aportada por las corporaciones, y del análisis efectuado por la Dirección de Bosques, Biodiversidad y Servicios Ecosistémicos, contenido en el documento denominado: “Documento Técnico De Soporte Resolución” Por medio del cual se proroga el término de duración de las zonas de protección y desarrollo de los recursos naturales renovables y del medio ambiente, declaradas mediante la Resolución No. 1814 de 2015 y prorrogadas mediante las Resoluciones No. 2157 de 2017, 1987 de 2018, 1675 de 2019 y 1125 de 2021 y se adoptan otras determinaciones”, se identificó que algunos de los polígonos correspondientes a las zonas de protección han sufrido modificaciones en su diseño, obedeciendo a las necesidades identificadas en el territorio y por los diferentes actores vinculados al proceso y los objetivos de conservación propuestos para cada caso en particular, teniendo como estado actual de avance el siguiente por cada una de las áreas contempladas en la Resolución No. 1125 de 2015:

Fase de la ruta		N° Polígono	Corporación	Nombre del área
1125 de 2021	Actual			
Aprestamiento	Aprestamiento	47	CDMB	Cañón Río Lebrija
Aprestamiento		49	CDMB	Área protegida microcuenca Río Tona

Formato tomado del Departamento Administrativo de la Función Pública a partir de lo reglamentado por medio del Decreto 1273 de 2020 y la Resolución 371 de 2020.


MINISTERIO DE AMBIENTE Y DESARROLLO SOSTENIBLE	MEMORIA JUSTIFICATIVA	 Sistema Integrado de Gestión
	Proceso: Gestión jurídica	
Versión: 4	Vigencia: 25/11/2022	Código: F-A-GJR-07

Aprestamiento		3	Codechocó	Relictos de Caoba de Jurado
Aprestamiento		14	Corporinoquia	Cerro Zamaricote
Aprestamiento		17	Cortolima	Los Limones
Declaratoria	Declaratoria	8	Corantioquia	Bajo Cauca_Nechi
Declaratoria		11	Corpocaldas	Área Corozal
Declaratoria		41	Corpoguajira	Bahía Honda - Hondita
Declaratoria		51	Corponariño	Andino Pacífica
Declaratoria	Declarada	46	CDMB	Zona Árida Cañón Rio Chicamocha
Declaratoria		48a	CDMB	Bosques El Aburrido Honduras_ Sur
Declaratoria		48b	CDMB	Bosques El Aburrido Honduras Norte
Declaratoria		15	Corantioquia	Bosque seco tropical
Sin Información	Liberada	24	Corponor	Reserva Forestal Protectora Jurisdicciones
Sin Información		40	Corponor	PNR Almorzadero este

En el marco del deber de colaboración de que trata el artículo 34 de la Ley 685 de 2001 y el artículo 2.2.2.1.5.4 del Decreto 1076 de 2015, mediante oficio No. 21002023E2029315 del 28 de agosto de 2023 se radicó ante la Agencia Nacional de Minería-ANM, la información cartográfica de las mencionadas zonas de protección, relacionando las áreas que mantienen el diseño original en el polígono de referencia, así como aquellas que sufren algún tipo de modificación, con el fin de que dicha autoridad minera adelantara los análisis correspondientes y de esta forma generar los acuerdos necesarios para poder llevar a cabo la prórroga de los efectos de la mencionada figura de protección.

Dicha petición fue atendida por la Agencia Nacional de Minería en oficio con radicados ANM 2023E1042072 del 12 de septiembre de 2023. En dicho comunicado la ANM expresa lo siguiente:

“Respecto a las coberturas de (Títulos, Solicitudes, Subcontratos, Áreas de Reserva Especial En Trámite y Declaradas, Áreas Estratégicas Mineras de Selección Objetiva, Zonas Reservadas con Potencial, Áreas Estratégicas Mineras, Zonas Mineras Étnicas) que genera la Agencia Nacional de Minería, se reportan las siguientes superposiciones una vez realizados los análisis de traslape de dichas coberturas:

MINISTERIO DE AMBIENTE Y DESARROLLO SOSTENIBLE	MEMORIA JUSTIFICATIVA	 Sistema Integrado de Gestión
	Proceso: Gestión jurídica	
Versión: 4	Vigencia: 25/11/2022	Código: F-A-GJR-07

Información Títulos Mineros

POLIGONOS REFERENCIA - ZPRNMA	AREA ha POLÍGONOS ZPRNMA	No. TITULOS	AREA ha SUPERPOSICIÓN EN POLÍGONO ZPRNMA	% DE ÁREA DEL ZPRNMA SUPERPUESTA POR TITULO
Polígono 15. Bosque seco tropical	70.567,28	38	4.370,05	6,19%
Polígono 46. Zona Arida Cañon Rio Chicamocha	3.921,09	7	676,57	17,25%
Polígono 51. Andino Pacífica	11.761,21	5	2.655,69	22,58%
Polígono 8. Bajo Cauca_Nechi	75.815,61	15	7.045,50	9,29%

Información Subcontratos

POLIGONOS REFERENCIA - ZPRN-MA	AREA ha POLÍGONOS ZPRNMA	No. SUBCONTRATOS	AREA ha SUPERPOSICIÓN EN POLÍGONO ZPRNMA	% DE ÁREA DEL ZPRNMA SUPERPUESTA POR SUBCONTRATOS
Polígono 15. Bosque seco tropical	70.567,28	1	7,79	0,01%
Polígono 8. Bajo Cauca_Nechi	75.815,61	22	417,81	0,55%

Información Solicitudes Mineras

POLIGONOS REFERENCIA - ZPRNMA	AREA ha POLÍGONOS ZPRNMA	No. SOLICITUDES	AREA ha SUPERPOSICIÓN EN POLÍGONO ZPRNMA	% DE ÁREA DEL ZPRNMA SUPERPUESTA POR SOLICITUDES
Polígono 51. Andino Pacífica	11.761,21	3	1,14	0,010%

Zona Minera Étnica

POLIGONOS REFERENCIA - ZPRN-MA	AREA ha POLÍGONOS ZPRNMA	No. Zonas Mineras Étnicas	AREA ha SUPERPOSICIÓN EN POLÍGONO ZPRNMA	% DE ÁREA DEL ZPRNMA SUPERPUESTA POR ZONAS MINERAS ÉTNICAS
Polígono 41. Bahía Honda – Hondita	36.594,53	1	104,03	0,28%

Zona Reservada con Potencial

POLIGONOS REFERENCIA - ZPRN-MA	AREA ha POLÍGONOS ZPRNMA	No. Zonas Reservadas Potencial	AREA ha SUPERPOSICIÓN EN POLÍGONO ZPRNMA	% DE ÁREA DEL ZPRNMA SUPERPUESTA POR ZONAS RESERVADAS CON POTENCIAL
Polígono 15. Bosque seco tropical	70.567,28	4	216,28	0,31%

Áreas Estratégicas Mineras B1


POLIGONOS REFERENCIA - ZPRNMA	AREA ha POLÍGONOS ZPRN-MA	No. Zonas Reservadas Potencial	AREA ha SUPERPOSICIÓN EN POLÍGONO ZPRNMA	% DE ÁREA DEL ZPRNMA SUPERPUESTA POR ZONAS RESERVADAS CON POTENCIAL
Polígono 3. Relictos de Caoba de Jurado	67.025,46	1	67.012,23	99,98%

Áreas Estratégicas Mineras B202

POLIGONOS REFERENCIA - ZPRNMA	AREA ha POLÍGONOS ZPRN-MA	No. Zonas Reservadas Potencial	AREA ha SUPERPOSICIÓN EN POLÍGONO ZPRNMA	% DE ÁREA DEL ZPRNMA SUPERPUESTA POR ZONAS RESERVADAS CON POTENCIAL
Polígono 3. Relictos de Caoba de Jurado	67.025,46	1	62.999,39	93,99%

No obstante, se hizo necesario realizar nuevo requerimiento de información a la Agencia Nacional de Minería-ANM y en el marco del principio de colaboración se llevó a cabo el día 26 de septiembre de 2023 y en esta se efectuó un análisis conjunto con la Dirección de Bosques, Biodiversidad y Servicios Ecosistémicos del Ministerio de Ambiente y Desarrollo Sostenible en reunión concluyendo en dicho espacio que: “la Agencia Nacional de Minería no tiene objeción de la prórroga de los polígonos presentados en marco de ampliar la vigencia de las zonas de protección y desarrollo de los recursos naturales renovables y del medio ambiente de la Resolución No. 1125 de 2021”.

En vista de lo expuesto, esta dirección presentará detalle del progreso de cada uno de los procesos de ruta declaratoria del asunto, se identifican los siguientes avances para cada una de las zonas de protección contenidas en la Resolución 1125 de 2021.

MINISTERIO DE AMBIENTE Y DESARROLLO SOSTENIBLE	MEMORIA JUSTIFICATIVA	 Sistema Integrado de Gestión
	Proceso: Gestión jurídica	
Versión: 4	Vigencia: 25/11/2022	Código: F-A-GJR-07


De acuerdo con la información allegada por las autoridades ambientales CDMB y Corantioquia, se establecen **cómo exitosos 4 procesos de ruta declaratoria en sus respectivos territorios**, por lo que se hace necesario liberar estos polígonos que se presentan en la siguiente tabla, en la cual se identifica la categoría de manejo en la que derivó su declaratoria y el respectivo instrumento normativo que sustentó la declaratoria.

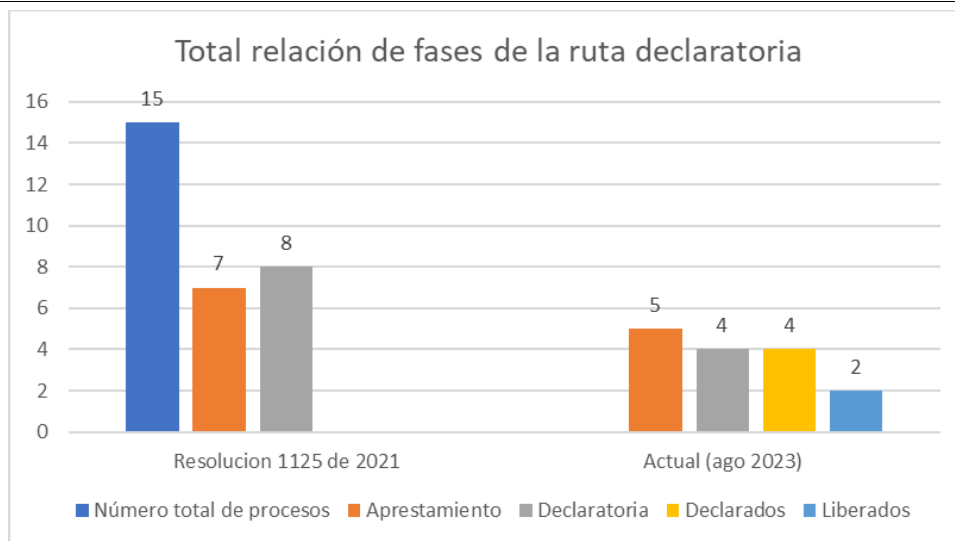
N° Polígono	Corporación	Nombre del área protegida	Categoría	Información de declaratoria	Registrada en RUNAP
46	CDMB	Umpalá - Cañón Río Chicamocha	Distrito de Conservación de Suelos	Acuerdo 1431 /2022	SI
48a	CDMB	Honduras	Distrito Regional de Manejo Integrado	Acuerdo 1420 /2021	SI
48b	CDMB	El Aburrido	Distrito Regional de Manejo Integrado	Acuerdo 1421 /2021	SI
15	Corantioquia	Bosque Seco Del Occidente Antioqueño	Distrito Regional de Manejo Integrado	Acuerdo 626 /2021	SI

Por otro lado, debido a las razones que manifiestan las autoridades ambientales, los siguientes polígonos requieren prorrogar los efectos de la Resolución 1125 de 2021, sin modificación en sus límites.

Polígono Número	Nombre del Área	Corporación	Área (ha)
3	Relictos de Caoba de Jurado	CODECHOCÓ	67.025,46
8	Bajo Cauca Nechi	CORANTIOQUIA	75.815,61
17	Los Limones	CORTOLIMA	1.456,26
41	Bahía Honda - Hondita	CORPOGUAJIRA	36.594,53
Total			180.891,86

En la figura que se presenta a continuación, se identifica la trazabilidad de los polígonos declarados cómo zonas de protección y desarrollo de los recursos naturales renovables y del medio ambiente que fueron prorrogadas mediante la Resolución 1125 de 2021 y las que se proponen para la nueva prórroga. Se identifica que la propuesta de prórroga de la Resolución 1125 de 2021 incluye 9 polígonos, sin embargo, se consideran 10 dado que la autoridad ambiental dividió el Polígono 49 Área protegida microcuenca Río Tona en dos polígonos.

MINISTERIO DE AMBIENTE Y DESARROLLO SOSTENIBLE	MEMORIA JUSTIFICATIVA	
	Proceso: Gestión jurídica	
Versión: 4	Vigencia: 25/11/2022	Código: F-A-GJR-07




A continuación, se presenta la explicación de cada uno de los polígonos propuestos para la prórroga, asimismo, diferenciando los polígonos que se mantienen sin modificaciones de sus áreas y aquellos cuyas áreas han sido modificadas. Las razones por las cuales se ha dificultado el avance de la ruta declaratoria y por tanto la necesidad de prorrogar cada polígono.

Tabla que presenta las Dificultades identificadas y pasos a seguir de las áreas respecto de las cuales recaerán los efectos jurídicos de la prórroga, así:

N° Polígono	Corporación	Nombre del área	Dificultades identificadas y pasos a seguir
47	CDMB	Cañón Rio Lebrija	La alta fragmentación de las coberturas de la tierra y los usos actuales como suelos urbanos y las actividades que desarrolla la comunidad en el territorio. Continuar fase terminal de aprestamiento y la actualización de la caracterización física del territorio y la fase de formulación y construcción del plan de manejo
49	CDMB	Área protegida microcuenca Rio Tona	La alta fragmentación de las coberturas de la tierra y los usos actuales que desarrolla la comunidad en el territorio. Continuar fase terminal de aprestamiento y la actualización de la caracterización física del territorio y la fase de formulación y construcción del plan de manejo.
3	Codechocó	Relictos de Caoba de Jurado	Se realizó una solicitud de recursos al proyecto GEF Biocultural, los cuales, por temas administrativos tuvieron unas demoras, sin embargo, en el mes de agosto iniciará la ejecución de la fase de aprestamiento en el marco de la ruta declaratoria Resolución 1125 de 2015.

Formato tomado del Departamento Administrativo de la Función Pública a partir de lo reglamentado por medio del Decreto 1273 de 2020 y la Resolución 371 de 2020.

MINISTERIO DE AMBIENTE Y DESARROLLO SOSTENIBLE	MEMORIA JUSTIFICATIVA	 Sistema Integrado de Gestión
	Proceso: Gestión jurídica	
Versión: 4	Vigencia: 25/11/2022	Código: F-A-GJR-07


14	Corporinoquia	Cerro Zamaricote	Reunir a las administraciones municipales para establecer los parámetros de declaratoria y el trabajo con comunidades. Corporinoquia para lo que queda del año 2023, no cuenta con recursos para continuar con la ruta de declaratoria, se está dando cumplimiento a metas del Plan de Acción 2020 – 2023
17	Cortolima	Los Limones	A la fecha no se tienen avances en la misma y no se está adelantando el proceso en el marco de la resolución 1125 del 2015 del Ministerio de Ambiente y Desarrollo Sostenible.
11	Corpocaldas	Área Corozal	Algunos productos del gremio piscícola y aguacatero se oponen a la creación del área, por las restricciones sobre el área. Reunión con actores.
41	Corpogujaira	Bahía Honda - Hondita	Dificultad en concertar las reuniones de Consulta Previa con las comunidades que faltan del proceso, escasez de recursos económicos y logísticos en CORPOGUAJIRA para finalizar la consulta previa, el fenómeno del niño 2023, diferencias claniles entre miembros de comunidades Wayuu, diferentes pretensiones de comunidades Wayuu en el momento de definir los acuerdos del proceso consultivo, indisposición y/o desconfianza en el territorio del resguardo indígena de la Media y Alta Guajira a los procesos de consulta previa. Concertación fechas de reuniones de Consulta Previa. Finalización Consulta Previa. Obtención concepto de viabilidad de INVEMAR. Declaración del área protegida regional.
51	Corponariño	Andino Pacífica	Orden Público, Cultivos uso ilícito, explotación minera. Si el proyecto es aprobado, se inicia el proceso de aprestamiento
8	Corantioquia	Bajo Cauca Nechi	La Corporación, señala que se debe surtir la protocolización de la consulta se remitirá el documento síntesis al Instituto de Investigación de Recursos Biológicos Alexander Von Humboldt, para el Concepto Previo Favorable, precisándose que ya se realizó una primera entrega de información.

Ahora bien, los polígonos que aumentaron sus áreas de acuerdo con lo expuesto por las corporaciones son: *i.* el polígono 14. Cerro Zamaricote de jurisdicción de Corporinoquia y *ii.* Polígono 11. Área Corozal de jurisdicción de Corpocaldas, se presentan detallados a continuación:

Tabla Áreas que presentan aumento en el área del polígono.

N° Polígono	Nombre del área	Corporación	Área (ha)			Análisis Minería	Agencia	Nacional	de
			Área Resolución 1125 de 2021	Área Actual	Área añadida				

Formato tomado del Departamento Administrativo de la Función Pública a partir de lo reglamentado por medio del Decreto 1273 de 2020 y la Resolución 371 de 2020.

MINISTERIO DE AMBIENTE Y DESARROLLO SOSTENIBLE	MEMORIA JUSTIFICATIVA	 Sistema Integrado de Gestión
	Proceso: Gestión jurídica	
Versión: 4	Vigencia: 25/11/2022	Código: F-A-GJR-07

14	Cerro Zamaricote	Corporinoquia	14.357,95	15.520,97	1.163,02	No presenta superposición con títulos, solicitudes o áreas de reserva especial.
11	Área Corozal	Corpocaldas	1.913,32	1.938,40	25,07	No presenta superposición con títulos, solicitudes o áreas de reserva especial.
Total			16.271,27	17.459,37	1.188,09	

Nota: Los anteriores datos, se calcularon de la siguiente forma: i) para los procesos que no surtieron modificaciones en sus polígonos, el área se tomó del último dato reportado en el shapefile, ii) para los procesos que presentaron modificación en el polígono, en el polígono, se tomó el último dato reportado en el shapefile (Cálculo en Magna Sirgas Origen Nacional) por la Corporación atendiendo a los avances en el marco de la Ruta para la declaratoria de áreas protegidas.

Con relación a la modificación del **Polígono 11. Área Corozal**, Corpocaldas indicó que el 17 de mayo de 2022 se recibió por parte del Instituto Alexander Von Humboldt el concepto técnico favorable del que trata el Decreto 2372 de 2010 con relación a la factibilidad de la declaración de un área protegida en este lugar. Posteriormente se continua el proceso de concertación con propietarios y productores, de los cuales han manifestado recientemente la declaratoria de un área protegida especialmente de los gremios productivos de aguacate y piscícola, por lo que se continúan con los diálogos sociales para concertar el proceso con la comunidad.

El **Polígono 14. Cerro Zamaricote** de jurisdicción de Corporinoquia, se informó por parte de esta autoridad ambiental que debido a la representatividad del área derivada de los potenciales atributos ecosistémicos que resulta de interés de las comunidades asentadas en el área de influencia, así como, al compromiso institucional por conservar los bienes y servicios ecosistémicos garantizado mediante el manejo, administración y reglamentación del área ha priorizado esta área para seguir con el proceso de declaratoria como área protegida.

Corporinoquia manifiesta en relación con la declaratoria de un área protegida en esta región lo siguiente:

“Se toma como referencia el mapa de ecosistemas del IDEAM (2017) para calcular la representatividad ecológica del sistema, a partir de las áreas protegidas ya declaradas y registradas en el RUNAP. Como resultado de este se observa que para el para el área de estudio se cuenta con un 99,61%, lo que resulta en una representatividad media y baja. En este caso corresponde a los Orobionas Alto Andino influencia llanera, Andino Piedemonte Orinoquia, Subandino Alto Andino influencia llanera, Subandino Piedemonte Orinoquia, Subandino Vertiente Llanera Cordillera Oriental.

Para Corporinoquia, como para el departamento de Casanare y para los municipios con área dentro del Cerro Zamaricote su representatividad está importancia su conservación es la estrella hídrica de Casanare independiente del sistema de drenaje de la cordillera oriental y que vierte sus aguas al eje central de confluencia de aguas en el río Meta.”

A continuación, se presentan en detalle los **Polígonos 47. Cañón Río Lebrija** de jurisdicción de la CDMB y del **Polígono 51. Andino Pacífica** de Corporarioño, los cuales serán disminuidos en términos de área debido a diferentes razones que explican las autoridades ambientales:


MINISTERIO DE AMBIENTE Y DESARROLLO SOSTENIBLE	MEMORIA JUSTIFICATIVA	 Sistema Integrado de Gestión
	Proceso: Gestión jurídica	
Versión: 4	Vigencia: 25/11/2022	Código: F-A-GJR-07

Tabla Áreas que disminuyen sus áreas.

N° Polígono	Nombre del área	Corporación	Área (ha)		
			Área Resolución 1125 de 2021	Área actual	Área liberada
47	Cañón Río Lebrija	CDMB	3.912,80	1.857,53	2.055,27
51	Andino Pacífica	CORPONARIÑO	19.469,03	11.761,21	7.707,82
Total			23.381,83	13.618,74	9.763,08

Nota: Los anteriores datos, se calcularon de la siguiente forma: i) para los procesos que no surtieron modificaciones en sus polígonos, el área se tomó del último dato reportado en el shapefile, ii) para los procesos que presentaron modificación en el polígono, se tomó el último dato reportado en el shapefile (Cálculo en Magna Sirgas Origen Nacional) por la Corporación atendiendo a los avances en el marco de la Ruta para la declaratoria de áreas protegidas.

Con relación a la disminución del área del Polígono 47 del Cañón Río Lebrija de la CDMB, la autoridad ambiental informó que se encuentran en la fase de preparación y aprestamiento de la ruta declaratoria como área protegida y que se pretende actualizar la información cartográfica y socioeconómica ya que se encuentra modificado el uso del suelo en dónde se encuentra el centro poblado Bocas del municipio del Girón y por tanto no es compatible con una declaratoria de un área protegida.

Con respecto al polígono 51 Andino Pacífico de Corponariño, se informó por parte de esta autoridad ambiental que se avanza en la identificación de áreas para el mantenimiento y recuperación de zonas para el flujo de servicios ecosistémicos en el territorio priorizado y seleccionado para ser declarado como un área protegida. Dentro de los análisis se priorizan criterios como el de la integridad ecológica a partir de una línea base conformada por componente biótico y su oferta de servicios ecosistémicos, los tensionantes derivados de presiones antrópicas y la representatividad e irremplazabilidad como criterios para la declaratoria de un área protegida de acuerdo con el Decreto 2372 de 2010. El proceso ha sido apoyado por el Instituto de Investigación de Recursos Biológicos Alexander von Humboldt que lidera la implementación del Proyecto GEF-Páramos para la Vida, cuyo objetivo principal está dirigido a la conservación integral de los ecosistemas estratégicos de páramos priorizados en el territorio colombiano.


La autoridad ambiental CDMB para el **polígono 49. Área protegida microcuenca Río Tona**, solicita la división de este, en dos nuevos polígonos, declarando un polígono de 3.687,04 ha y 1.966,63 ha respectivamente para un total declarado de 5.653,67 ha, liberando 5.954,88 ha del polígono en la Resolución 1125 de 2021.

Tabla Áreas que dividen sus polígonos

N° Polígono	Nombre del área	Corporación	Área (ha)		
			Área Resolución 1125 de 2021	Área actual	Área liberada
49a	Área protegida microcuenca Río Tona	CDMB	11.608,55	3.687,04	5.954,88
49b	Área protegida microcuenca Río Tona	CDMB		1.966,63	
Total			11.608,55	5.653,67	5.954,88

Nota: Los anteriores datos, se calcularon de la siguiente forma: i) para los procesos que no surtieron modificaciones en sus polígonos, el área se tomó del último dato reportado en el shapefile, ii) para los procesos que presentaron modificación en el polígono, en el polígono, se tomó el último dato reportado en el shapefile (Cálculo en Magna Sirgas Origen Nacional) por la Corporación atendiendo a los avances en el marco de la Ruta para la declaratoria de áreas protegidas.

Formato tomado del Departamento Administrativo de la Función Pública a partir de lo reglamentado por medio del Decreto 1273 de 2020 y la Resolución 371 de 2020.

MINISTERIO DE AMBIENTE Y DESARROLLO SOSTENIBLE	MEMORIA JUSTIFICATIVA	 Sistema Integrado de Gestión
	Proceso: Gestión jurídica	
Versión: 4	Vigencia: 25/11/2022	Código: F-A-GJR-07

Frente al rediseño del **polígono 49 Área protegida microcuenca Rio Tona** a ser declarada como área protegida, la CDMB informó que fue necesario dividir el área a declarar en dos polígonos, y actualizar la información cartográfica y socioeconómica del territorio dado que se encuentra modificado el uso del suelo donde están incluidos centros poblados (Centro poblado de Bocas – municipio de Girón y Casco urbano de Tona) al interior de los polígonos 47 y 49 por lo tanto no es compatible con el ordenamiento de las áreas protegidas incluir usos urbanos.

Finalmente, en relación a los **polígonos 24 Reserva Forestal Protectora Jurisdicciones** y **polígono 40 PNR Almorzadero**, la autoridad ambiental CORPONOR manifestó respecto de estas áreas lo siguiente:

“(…) Sobre las dos (2) áreas propuestas no se dieron avances en razón a la falta de recursos para financiar las subsiguientes etapas de la ruta de declaratoria.

En razón a que para 2024 se tendría un nuevo Plan de Acción de Corporativo y se tienen los compromisos de asignar recursos para financiar los Planes de Manejo de las áreas ya declaradas y además que sobre las mismas se superpone la Estrategia de Conservación de los páramos delimitados Almorzadero (Resolución 152 de 2018) y Jurisdicciones Santurbán-Berlín (resolución 2090 de 2014), la Corporación libera los polígonos 24 y 40 de la Resolución 1125 de 2021 y anexa los respectivos shape file para los fines pertinentes”.

Teniendo en cuenta lo expuesto y como resultado de la aplicación de la ruta declaratoria, para los dos (2) polígonos mencionados, la corporación correspondiente comunicó la decisión de liberar el mismo.

Tabla Polígonos para liberar

Polígono N°	Autoridad Ambiental	Nombre Área Protegida	Resolución 1125 (ha)
24	CORPONOR	Reserva Forestal Protectora Jurisdicciones	9.706,59
40	CORPONOR	PNR Almorzadero este	31.296,12
Total a liberar			41.002,71


En conclusión, dado que el 21 de octubre de 2023 pierde vigencia la Resolución 1125 de 2021, este Ministerio procederá a través del presente acto administrativo a prorrogar por el termino de dos (2) años, contado a partir de la expedición, los efectos y las zonas de protección y desarrollo de los recursos naturales renovables y del medio ambiente para los polígonos de la Resolución número 1125 de 2021, para un total de diez (10) polígonos, de los cuales 4 mantendrán los mismos límites de los polígonos, 4 sufrieron modificaciones por ampliación y disminución y 1 área fue dividida en 2 polígonos, esto derivado de los diferentes análisis técnicos para el diseño de las áreas por parte de las Corporaciones Autónomas Regionales, de conformidad con el archivo geográfico en formato .shape soporte de la decisión administrativa

1. AMBITO DE APLICACIÓN Y SUJETOS A QUIENES VA DIRIGIDO

La presente iniciativa normativa tendrá aplicación sobre las áreas declaradas como zona de protección y desarrollo de los recursos naturales renovables y del medio ambiente, declaradas mediante la Resolución No.1814 de 2015 y prorrogadas mediante las Resoluciones No. 2157 de 2017, 1987 de 2018, 1675 de 2019 y 1125 de 2021.

Teniendo en cuenta los avances en la implementación de la ruta declaratoria, algunos de los polígonos correspondientes a las zonas de protección han sufrido modificaciones en su diseño, obedeciendo a las necesidades identificadas en el territorio y por los diferentes actores vinculados al proceso, y ajustado a los objetivos de conservación propuestos para cada caso en particular.

Formato tomado del Departamento Administrativo de la Función Pública a partir de lo reglamentado por medio del Decreto 1273 de 2020 y la Resolución 371 de 2020.

MINISTERIO DE AMBIENTE Y DESARROLLO SOSTENIBLE	MEMORIA JUSTIFICATIVA	 Sistema Integrado de Gestión
	Proceso: Gestión jurídica	
Versión: 4	Vigencia: 25/11/2022	Código: F-A-GJR-07

Así entonces, de acuerdo con la información entregada por Parques Nacionales Naturales de Colombia a este Ministerio, y luego del análisis adelantado por esta Dirección, las áreas de las zonas de protección y desarrollo de los recursos naturales renovables y del medio ambiente, de interés nacional, sobre las cuales se espera continuar con la implementación de la ruta para la declaratoria de nuevas áreas protegidas, corresponderían a las relacionadas a continuación:

N° Poligono	Corporación	Nombre del área
47	CDMB	Cañon Rio Lebrija
49a	CDMB	Area protegida microcuenca Rio Tona
49b	CDMB	Area protegida microcuenca Rio Tona
3	Codechocó	Relictos de Caoba de Jurado
14	Corporinoquia	Cerro Zamaricote
17	Cortolima	Los Limones
8	Corantioquia	Bajo Cauca_Nechi
11	Corpocaldas	Area Corozal
41	Corpoguajira	Bahia Honda - Hondita
51	Corponariño	Andino Pacifica

2. VIABILIDAD JURÍDICA


3.1 Análisis de las normas que otorgan la competencia para la expedición del proyecto normativo.

De acuerdo con lo establecido en los artículos 79 y 80 de la Constitución Política, son deberes constitucionales del Estado, entre otros, proteger la diversidad e integridad del ambiente; conservar las áreas de especial importancia ecológica; planificar el manejo y aprovechamiento de los recursos naturales para garantizar su conservación y restauración, prevenir y controlar los factores de deterioro ambiental, imponer las sanciones y exigir la reparación de los daños causados.

De otro lado, el artículo 1° del Código de Recursos Naturales Renovables dispone que el Ambiente es patrimonio común, por lo que el estado y los particulares deben participar en su preservación y manejo, que son de utilidad pública e interés social. Además, el artículo 47 del Código de Recursos Naturales prevé la posibilidad de declarar reservada una porción determinada o la totalidad de recursos naturales de una región o zona para adelantar programas de conservación o preservación de estos recursos y del ambiente.

Por su parte, la Ley 99 de 1993 consagró entre los principios generales que debe seguir la política ambiental colombiana, que la biodiversidad del país por ser patrimonio nacional y de interés de la humanidad, debe ser protegida prioritariamente y aprovechada en forma sostenible. Además, tanto las normas constitucionales como las previsiones del Convenio de las Naciones Unidas sobre la Diversidad Biológica, se ven reflejadas en la Ley 99 de 1993, que consagró dentro de los principios generales que debe seguir la política ambiental colombiana, definidos en su artículo 1° numeral sexto, el principio de precaución, conforme al cual, cuando exista peligro de daño grave e irreversible, la falta de certeza científica absoluta no deberá utilizarse como razón para postergar la adopción de medidas eficaces para impedir la degradación del medio ambiente.

Formato tomado del Departamento Administrativo de la Función Pública a partir de lo reglamentado por medio del Decreto 1273 de 2020 y la Resolución 371 de 2020.

MINISTERIO DE AMBIENTE Y DESARROLLO SOSTENIBLE	MEMORIA JUSTIFICATIVA	 Sistema Integrado de Gestión
	Proceso: Gestión jurídica	
Versión: 4	Vigencia: 25/11/2022	Código: F-A-GJR-07

Particularmente, sobre el principio de precaución, la Corte Constitucional en sentencia C-339 de 2002 al respecto de la aplicación de ese principio en el establecimiento de zonas de exclusión minera, a que hace alusión la Ley 685 de 2001 en su artículo 34, incisos 3 y 4, advirtió que: " (...) *Para el asunto que nos ocupa, esto quiere decir que en caso de presentarse una falta de certeza científica absoluta frente a la exploración o explotación minera de una zona determinada; la decisión debe inclinarse necesariamente hacia la protección de medio ambiente, pues si se adelanta la actividad minera y luego se demuestra que ocasionaba una grave daño ambiental, sería imposible revertir sus consecuencias*".

La citada alta Corte Constitucional en Sentencia C-293 de 2002 declaró constitucional el principio de precaución contenido en la Ley 99 de 1993 y señaló que con su aplicación no se violan los artículos constitucionales relacionados con trabajo, propiedad, derechos adquiridos, " (...) *sí, como consecuencia de una decisión de una autoridad ambiental que, acudiendo al principio de precaución, con los límites que la propia norma legal consagra, procede a la suspensión de la obra o actividad que desarrolla el particular, mediante el acto administrativo motivado, si de tal actividad se deriva daño o peligro para los recursos naturales o la salud humana, así no exista la certeza científica absoluta (...)*".

Aunado a lo anterior, la Corte Constitucional en Sentencia C-389 de 2016 estimó que los artículos 16, 53, 270 y 271 de la Ley 685 de 2001 no contemplaron parámetros de racionalidad ambiental que expliquen o estructuren un método de entrega de títulos destinado a concretar un concepto de país, rico en minerales, pero biodiverso, pluralista y multicultural, razón por la cual declaró su exequibilidad condicionada "bajo el entendido que la autoridad minera deberá verificar mínimos de idoneidad laboral y ambiental, antes de entregar un título minero, en atención a la naturaleza de la concesión solicitada, y con base en criterios diferenciales entre los distintos tipos de minería, y extensión de los proyectos, así como establecer un procedimiento que asegure la participación ciudadana, sin perjuicio de la especial de los grupos étnicamente diferenciados".


Adicionalmente, el Honorable Consejo de Estado, Sección Primera, mediante Sentencia (AP) No. 250002341000-2013-02459-01 del 04 de agosto de 2022, aclarada y adicionada mediante providencia del 29 de septiembre del mismo año, concedió el amparo de los derechos colectivos al goce de un ambiente sano, a la existencia del equilibrio ecológico, al manejo y aprovechamiento racional de los recursos naturales para garantizar su desarrollo sostenible, su conservación, restauración o sustitución, a la conservación de las especies animales y vegetales, a la protección de áreas de especial importancia ecológica, y a la defensa del patrimonio público, y concluyó que la vulneración sistemática a los derechos colectivos invocados surge en razón a las siguientes problemáticas i) desarticulación institucional entre el sector ambiente y sector minas, ii) insuficiente ordenamiento territorial y ambiental y ii) deficiente control y fiscalización de títulos mineros.

Que a efectos de dar solución a las problemáticas identificadas, el órgano judicial emitió una serie de órdenes encaminadas a lograr acciones coordinadas, articuladas, eficientes y eficaces para la consolidación de un ordenamiento minero ambiental, las cuales además, se encuentran sustentadas en el deber del estado de conservar los ecosistemas estratégicos, no solo aquellos que conforman el Sistema Nacional de Áreas Protegidas SINAP, sino a los que hacen parte de las categorías de conservación in situ que no pertenecen al SINAP.

Específicamente el artículo tercero, numeral 1.2.3., del fallo mencionado ordenó al Ministerio de Ambiente y Desarrollo Sostenible, junto con las autoridades mineras y ambientales que estime competentes, que hasta tanto culmine las labores de declaratoria, delimitación y zonificación definitiva de los territorios que podrían pertenecer al SINAP, ejecute "las acciones necesarias y pertinentes de conservación de estos ecosistemas a través de la figura prevista en el artículo 47 del CNRRN y en el Decreto 1374 de 2013".

El Convenio de las Naciones Unidas sobre la Diversidad Biológica, aprobado por la Ley 165 de 1994 tiene como objetivo la conservación de la diversidad, el uso sostenible de sus componentes y la participación justa y equitativa en los beneficios derivados del uso de recursos genéticos. Como acciones de conservación *in situ*, dispone que cada parte contratante, en la medida de lo posible, debe promover la protección de ecosistemas de hábitats naturales y el mantenimiento de poblaciones viables de especies en sus

Formato tomado del Departamento Administrativo de la Función Pública a partir de lo reglamentado por medio del Decreto 1273 de 2020 y la Resolución 371 de 2020.

MINISTERIO DE AMBIENTE Y DESARROLLO SOSTENIBLE	MEMORIA JUSTIFICATIVA	 Sistema Integrado de Gestión
	Proceso: Gestión jurídica	
Versión: 4	Vigencia: 25/11/2022	Código: F-A-GJR-07

entornos naturales y establecer la legislación necesaria para la protección de especies y poblaciones amenazadas, entre otras acciones.

Por su parte el artículo 34 del Código de Minas (Ley 685 de 2001) señala que no podrán ejecutarse trabajos y obras de exploración y explotación minera en zonas declaradas y delimitadas conforme a la normatividad vigente como de protección y desarrollo de los recursos naturales renovables o del ambiente y que de acuerdo con las disposiciones legales excluyan dichos trabajos y obras. El establecimiento de las zonas de exclusión, es una competencia exclusiva de las autoridades ambientales, para lo cual el artículo 34 del Código de Minas establece un deber de colaboración en cabeza de la autoridad minera, frente a lo cual la Corte Constitucional en sentencia C-339 de 2002, condicionó su constitucionalidad en el siguiente sentido: *Se hace necesario para la Corte señalar que la autoridad minera tiene deber de colaborar con la autoridad ambiental, pero que este deber de colaboración no limita ni condiciona el ejercicio de la competencia de la autoridad ambiental quien es la que puede establecer las zonas de exclusión; por esta razón en la parte resolutive se condicionará la exequibilidad del inciso segundo del artículo 34 de la ley 685 de 2001*".

En consecuencia, el deber de colaboración persiste en las áreas de interés minero y deberá hacerse efectivo en la delimitación y declaración definitiva que deberán adelantar las autoridades ambientales dentro de las áreas de reserva que temporalmente se establecerán con fundamento en el presente decreto, conforme lo establezca la normatividad vigente y en los casos a que haya lugar.

En la actualidad el Ministerio de Ambiente y Desarrollo fundamentado en el artículo 47 del Decreto Ley 2811 de 1974, la Sentencia C-293 de 2002, el artículo 34 de la Ley 685 de 2001, y el Decreto 1374 de 2013, desde el 2013 ha venido implementando una medida de precaución temporal, consistente en declarar como zonas de protección y desarrollo de los recursos naturales renovables y del medio ambiente dando aplicación al principio de precaución en sitios donde dadas sus características naturales y valores excepcionales para el patrimonio natural y cultural en el país, se viene adelantando la implementación de la ruta para la declaratoria de áreas protegidas tanto de orden nacional como regional.

Esa medida excepcional y de precaución busca restringir la **Exploración Minera en Áreas en se encuentran en proceso de Declaratoria como Áreas Protegidas**.


Antes de avanzar, es relevante mencionar que, las actividades que implican en minería la fase de exploración: Fase I. Exploración Geológica de Superficie; Fase II. Exploración Geológica del Subsuelo; Fase III. Evaluación y Modelo Geológico; Fase IV. Programa de Trabajos y Obras que conllevan un impacto ambiental. Particularmente, en cuanto a la fase de exploración, hay lugar a mencionar que, con fundamento en el artículo 52 de la Ley 99 de 1993 y a los artículos **2.2.2.3.2.3. y 2.2.2.3.2.2.** del Decreto 1076 de 2015, la fase de exploración en minería no se requiere licenciamiento, y la que reseña únicamente el uso de guías en el código de minas Artículo 81. Adicional a ello, en relación con las demás herramientas como los permisos ambientales, en tanto los mismos representan instrumentos atomizados que no constituyen una herramienta rigurosa e integral caracterice la zona objeto de exploración y se circunscribe a la verificación de cuánta agua de capta (concesiones de agua), ocupación de cauce (verifican si la obra que se otorgó se hizo correctamente) pero NO examina de manera integral los riesgos o daños que está generando con el desarrollo de la actividad.

En consecuencia, no existe entonces un instrumento articulador que permita tener un control integral frente a los impactos que se puedan generar en los componentes ambientales y garantice la responsabilidad del titular frente al manejo integral durante la fase de la exploración.

Por tanto, hay lugar a acudir a la aplicación del principio de precaución, dado que, al no contar con una evaluación del estudio de impacto ambiental, permite establecer medidas de prevención frente a la ocurrencia de daños, la falta de certeza científica no debe significar que no se tomen decisiones por parte de la administración.

Dicha medida de precaución se ha venido materializando a través de la generación de diferentes actos administrativos mediante los cuales se han declarado y delimitado, en diferentes zonas del país, zonas de protección y desarrollo de los recursos naturales

Formato tomado del Departamento Administrativo de la Función Pública a partir de lo reglamentado por medio del Decreto 1273 de 2020 y la Resolución 371 de 2020.

MINISTERIO DE AMBIENTE Y DESARROLLO SOSTENIBLE	MEMORIA JUSTIFICATIVA	 Sistema Integrado de Gestión
	Proceso: Gestión jurídica	
Versión: 4	Vigencia: 25/11/2022	Código: F-A-GJR-07

renovables y del medio, con el fin de proteger transitoriamente la diversidad biológica presente en estas áreas, del peligro inminente a las que se verían avocadas por el desarrollo de actividades mineras sin evaluación ambiental previa, mientras se surte todo el proceso administrativo de declaratoria específica y definitiva de un área protegida por parte de la autoridad competente.

Es así como, a través del Decreto 1374 del 27 de junio de 2013, se establecieron los parámetros para el señalamiento de unas reservas de recursos naturales de manera temporal. La declaratoria temporal de estas áreas, obedece al deber de colaboración por parte de las autoridades ambientales y el Ministerio de Ambiente y Desarrollo Sostenible, puesto que, son las primeras las que adelantan la ruta de declaratoria con el fin de incrementar la protección de especies, ecosistemas o paisajes no protegidos o pobremente representados en el sistema Nacional de Áreas Protegidas (SINAP).

Mediante la Resolución No. 1814 del 2 de agosto 2015, el Ministerio de ambiente y Desarrollo Sostenible declaró unas zonas de protección y desarrollo de los recursos naturales renovables y del medio ambiente las cuales corresponden a 57 polígonos.

Posteriormente, mediante la Resolución No. 2157 del 23 de octubre de 2017, se prorrogó por el término de un (1) año las zonas de protección y desarrollo de los recursos naturales renovables y del medio ambiente, establecidas mediante la Resolución 1814 de de 2015, pasando de 57 a 35 polígonos, de conformidad con las razones expuestas en el acto administrativo.

Luego, mediante la Resolución No. 1987 del 22 de octubre de 2018, se prorrogó por el término de un (1) año, contado a partir de la expedición del presente acto administrativo, los efectos jurídicos de las zonas de protección y desarrollo de los recursos naturales renovables y del medio ambiente, de acuerdo con lo establecido en las Resoluciones 1814 de 2015 y 2157 de 2017.


Acto seguido, mediante la Resolución No. 1675 de 2019, se prorrogó por dos (2) años el término de duración de las zonas de protección y desarrollo de los recursos naturales renovables y del medio ambiente, declaradas mediante la resolución 1814 de 2015 y prorrogadas mediante las resoluciones 2157 de 2017 y 1897 de 2018.

Por último, mediante la Resolución No. 1125 del 21 de octubre de 2021, se prorrogó por dos (2) años el término de duración de las zonas de protección y desarrollo de los recursos naturales renovables y del medio ambiente, declaradas mediante la Resolución No. la Resolución No. 1814 de 2015 y prorrogadas mediante las Resoluciones No. 2157 de 2017, 1987 de 2018, 1675 de 2019 y 1125 de 2021.

En consecuencia, tomando como base lo señalado anteriormente, se evidencia entonces la necesidad de garantizar la continuidad de los efectos de las zonas de protección, para de esta manera continuar protegiendo la diversidad biológica presente en dicho territorio mientras se surte todo el proceso administrativo de declaratoria específica y definitiva por parte de las autoridades competentes. Contribuyendo de esta manera a favorecer la culminación de la implementación de la ruta declaratoria de nuevas áreas protegidas, con lo cual se espera aumentar la representatividad ecológica del Sistema Nacional de Área Protegidas, con miras al cumplimiento de las metas de conservación definidas en Kunming - Montreal, además de garantizar la protección de ecosistemas reconocidos como únicos a nivel nacional y mundial.

3.2 Vigencia de la ley o norma reglamentada o desarrollada

Teniendo en cuenta que, el Ministerio de Ambiente y Desarrollo Sostenible fundamentado en el artículo 47 del Decreto Ley 2811 de 1974, el artículo 34 de la Ley 685 de 2001, y el Decreto 1374 de 2013, desde el 2013 ha venido implementando una medida de precaución temporal, consistente en declarar como zonas de protección y desarrollo de los recursos naturales renovables y del medio ambiente, en sitios donde dadas sus características naturales y valores excepcionales para el patrimonio natural y cultural en el

MINISTERIO DE AMBIENTE Y DESARROLLO SOSTENIBLE	MEMORIA JUSTIFICATIVA	 Sistema Integrado de Gestión
	Proceso: Gestión jurídica	
Versión: 4	Vigencia: 25/11/2022	Código: F-A-GJR-07

país, se encuentran en proceso de implementación de la ruta para la declaratoria de áreas protegidas tanto de orden nacional como regional, es menester indicar que, las mencionadas normas se encuentran vigentes.

Es así como, el Ministerio de Ambiente y Desarrollo Sostenible, expidió la Resolución No. 1814 del 12 de agosto de 2015, mediante la cual procedió a: “Declarar como zonas de protección y desarrollo de los recursos naturales renovables y del medio ambiente dando aplicación al principio de precaución [...]” un total de 57 polígonos.

El artículo segundo de la Resolución en comento, frente a la posibilidad de prórroga del término de duración de las zonas de protección y desarrollo de los recursos naturales renovables y del medio ambiente, estableció “Este Ministerio con fundamento en los resultados y estado de avance de los procesos de delimitación y declaración definitivos, podrá prorrogar el término anteriormente señalado.”

Con fundamento en la norma antes mencionada, el Ministerio de Ambiente y Desarrollo Sostenible, a partir de los resultados y avance de los procesos de delimitación y declaración de los polígonos consignados en la Resolución No. 1814 de 2015, prorrogó y modificó a través de la Resolución No. 2157 de 2017, el término de duración de las zonas de protección y desarrollo de los recursos naturales renovables, pasando de 57 a 35 polígonos, de conformidad con las razones expuestas en el acto administrativo.

Posteriormente, a través de la Resolución No. 1987 de 2018, esta cartera Ministerial procedió nuevamente a prorrogar por el término de un año, los efectos jurídicos de las zonas de protección y desarrollo de los recursos naturales renovables y del medio ambiente. Es así como, a partir de los resultados y avance de los procesos de delimitación y declaración de los polígonos consignados en la Resolución 2157 de 2017, se pasó de 35 a 29 polígonos, tal como consta en los argumentos referidos en el acto administrativo.

Acto seguido, este Ministerio expidió la Resolución No. 1675 de 2019, a través de la cual se prorrogó por el término de dos (2) años los efectos jurídicos las siguientes zonas de protección y desarrollo de los recursos naturales y del medio ambiente, establecidas mediante las Resoluciones antes mencionadas. Además, en su artículo 2 Modificó en el sentido de disminuir el área de los polígonos 22, 25 y 54.

Como último acto administrativo, esta cartera ministerial expidió la Resolución No. 1125 del 21 de octubre de 2021 a través de la cual se prorrogó por el término de dos (2) años los efectos jurídicos las siguientes zonas de protección y desarrollo de los recursos naturales y del medio ambiente, consolidando sus efectos sobre 15 polígonos, este tiene vigencia hasta el 21 de octubre de 2023, en consecuencia, procede la expedición de la prórroga que garantice la protección de las áreas que actualmente continúan en fase de declaratoria por parte de las corporaciones.

3.3. Disposiciones derogadas, subrogadas, modificadas, adicionadas o sustituidas

No aplica


3.4 Revisión y análisis de la jurisprudencia que tenga impacto o sea relevante para la expedición del proyecto normativo (órganos de cierre de cada jurisdicción)

No aplica

3.5 Circunstancias jurídicas adicionales

Respecto a la publicación de los proyectos de resolución, reglamentada por el artículo 2.1.2.1.23 del Decreto Único Reglamentario 1081 de 2015 y el parágrafo del artículo 2 la Resolución No. 1046 de 2017, se publicará la iniciativa normativa por el término de

Formato tomado del Departamento Administrativo de la Función Pública a partir de lo reglamentado por medio del Decreto 1273 de 2020 y la Resolución 371 de 2020.

MINISTERIO DE AMBIENTE Y DESARROLLO SOSTENIBLE	MEMORIA JUSTIFICATIVA	 Sistema Integrado de Gestión
	Proceso: Gestión jurídica	
Versión: 4	Vigencia: 25/11/2022	Código: F-A-GJR-07

cinco (5) días calendario, en consideración a que la presente iniciativa normativa tiene como propósito prorrogar por el término de dos (2) años, contados a partir de la expedición del presente acto administrativo, los efectos jurídicos de las zonas de protección y desarrollo de los recursos naturales renovables y del medio ambiente, de acuerdo con los límites establecidos en la Resolución No. 1814 de 2015 y prorrogadas mediante las Resoluciones No. 2157 de 2017, 1987 de 2018, 1675 de 2019 y 1125 de 2021. Además, es de mencionar.

Adicionalmente, hay lugar a precisar que, en cuanto a los grupos de interés respecto de los efectos jurídicos de la iniciativa normativa, tal como consta en el radicado 2023E1042072 del 12 de septiembre de 2023 y la mesa de trabajo sostenida el 26 de septiembre de 2023, la Agencia Nacional Minera señaló que sobre los polígonos que son objeto de modificación no hay interés minero.

3. IMPACTO ECONÓMICO (Si se requiere)
(Por favor señale el costo o ahorro de la implementación del acto administrativo)

No Aplica

4. VIABILIDAD O DISPONIBILIDAD PRESUPUESTAL (Si se requiere)
(Por favor indique si cuenta con los recursos presupuestales disponibles para la implementación del proyecto normativo)

No Aplica

5. IMPACTO MEDIOAMBIENTAL O SOBRE EL PATRIMONIO CULTURAL DE LA NACIÓN (Si se requiere)
(Por favor indique el proyecto normativo tiene impacto sobre el medio ambiente o el Patrimonio cultural de la Nación)

No Aplica


6. ESTUDIOS TÉCNICOS QUE SUSTENTEN EL PROYECTO NORMATIVO (incluye el análisis de la problemática existente, sustento técnico del proyecto de norma y bibliografía sobre el tema, esta última si existe)

A partir del de la información aportada por las corporaciones y la Agencia Nacional de Minería, La Dirección de Bosques, Biodiversidad y Servicios Ecosistémicos con este Ministerio, emitió el concepto técnico denominado “DOCUMENTO TÉCNICO DE SOPORTE RESOLUCIÓN” POR MEDIO DEL CUAL SE PRORROGA EL TÉRMINO DE DURACIÓN DE LAS ZONAS DE PROTECCIÓN Y DESARROLLO DE LOS RECURSOS NATURALES RENOVABLES Y DEL MEDIO AMBIENTE, DECLARADAS MEDIANTE LA RESOLUCIÓN NO. 1814 DE 2015 Y PRORROGADAS MEDIANTE LAS RESOLUCIONES NO. 2157 DE 2017, 1987 DE 2018, 1675 DE 2019 Y 1125 DE 2021 Y SE ADOPTAN OTRAS DETERMINACIONES”, que se anexa.

ANEXOS:

Certificación de cumplimiento de requisitos de consulta, publicidad y de incorporación en la agenda regulatoria (Firmada por el servidor público competente –entidad originadora)	(Marque con una x)
Concepto(s) de Ministerio de Comercio, Industria y Turismo (Cuando se trate de un proyecto de reglamento técnico o de procedimientos de evaluación de conformidad)	(Marque con una x)
Informe de observaciones y respuestas	(Marque con una x)

Formato tomado del Departamento Administrativo de la Función Pública a partir de lo reglamentado por medio del Decreto 1273 de 2020 y la Resolución 371 de 2020.

MINISTERIO DE AMBIENTE Y DESARROLLO SOSTENIBLE	MEMORIA JUSTIFICATIVA	 Sistema Integrado de Gestión
	Proceso: Gestión jurídica	
Versión: 4	Vigencia: 25/11/2022	Código: F-A-GJR-07

(Análisis del informe con la evaluación de las observaciones de los ciudadanos y grupos de interés sobre el proyecto normativo)	
Concepto de Abogacía de la Competencia de la Superintendencia de Industria y Comercio (Cuando los proyectos normativos tengan incidencia en la libre competencia de los mercados)	(Marque con una x)
Concepto de aprobación nuevos trámites del Departamento Administrativo de la Función Pública (Cuando el proyecto normativo adopte o modifique un trámite)	(Marque con una x)
Otro Documento técnico de soporte	x

Aprobó:

ALICIA BAQUERO

Jefe de la Oficina Jurídica entidad originadora o dependencia que haga sus veces



Nombre y firma del (los) servidor(es) público(s) responsables de otras entidades (área(s) misional(es))

Formato tomado del Departamento Administrativo de la Función Pública a partir de lo reglamentado por medio del Decreto 1273 de 2020 y la Resolución 371 de 2020.