

## MINISTERIO DE AMBIENTE Y DESARROLLO SOSTENIBLE

Auto No. 027

( 27 JUL 2023 )

*"Por medio del cual se ordena la apertura del expediente SRF 663, se inicia el trámite de sustracción definitiva de un área de la Reserva Forestal del Pacífico, establecida por la Ley 2ª de 1959, para la restitución jurídica y material de tierras a víctimas, en el marco de la Ley 1448 de 2011, y se adoptan otras disposiciones"*

LA DIRECTORA DE BOSQUES, BIODIVERSIDAD Y SERVICIOS ECOSISTÉMICOS  
DEL MINISTERIO DE AMBIENTE Y DESARROLLO SOSTENIBLE

En ejercicio de las facultades previstas en el numeral 18 del artículo 5º de la Ley 99 de 1993, el artículo 204 de la Ley 1450 de 2011, y los numerales 14 del artículo 2º y 8 del artículo 6º del Decreto Ley 3570 de 2011, delegadas a esta Dirección mediante la Resolución 657 del 17 de julio de 2023, y teniendo en cuenta los requisitos y el procedimiento establecido por la Resolución 629 de 2012, y

## CONSIDERANDO

## I. ANTECEDENTES

Que, mediante el **radicado No. 2022E1050457 del 27 de diciembre del 2022** (VITAL No. 4800090049887922017), el señor Rafael Zúñiga Enríquez, Director territorial (E) Valle del Cauca – Eje Cafetero de la **UNIDAD ADMINISTRATIVA ESPECIAL DE GESTIÓN DE RESTITUCIÓN DE TIERRAS DESPOJADAS -UAEGRTD-**, con NIT. 900.498.879-9, solicitó la sustracción definitiva de 51.93 Ha de la Reserva Forestal del Pacífico, establecida por la Ley 2ª de 1959, para la *"Restitución jurídica y material de tierras a víctimas en el marco de la Ley 1448 de 2011"*, en el municipio del Calima El Darién (Valle del Cauca).

## II. FUNDAMENTOS JURÍDICOS

Que la Constitución Política de 1991, en sus artículos 8, 79 y 80, señaló dentro de los deberes a cargo del Estado los siguientes: proteger las riquezas culturales y naturales de la Nación; proteger la diversidad e integridad del ambiente, conservar las áreas de especial importancia ecológica y fomentar la educación para el logro de estos fines; y planificar el manejo y aprovechamiento de los recursos naturales para garantizar su desarrollo sostenible, conservación, restauración o sustitución.

Que, a través del artículo 1º de la Ley 2ª de 1959 y el Decreto 111 de 1959 se establecieron con carácter de *"Zonas Forestales Protectoras"* y *"Bosques de Interés General"*, las áreas de reserva forestal nacionales del **Pacífico**, Central, del Río Magdalena, de la Sierra Nevada de Santa Marta, de la Serranía de los Motilones, del

*“Por medio del cual se ordena la apertura del expediente SRF 663, se inicia el trámite de sustracción definitiva de un área de la Reserva Forestal del Pacífico, establecida por la Ley 2ª de 1959, para la restitución jurídica y material de tierras a víctimas, en el marco de la Ley 1448 de 2011, y se adoptan otras disposiciones”*

Cocuy y de la Amazonia, para el desarrollo de la economía forestal y la protección de los suelos, las aguas y la vida silvestre.

Que el literal a) del artículo 1 de la Ley 2ª de 1959 señala:

*“a) Zona de Reserva Forestal del Pacífico, comprendida dentro de los siguientes límites generales: Por el Sur la línea de frontera con la república del Ecuador; por el Occidente, el Océano Pacífico y la línea divisoria con la República de Panamá; por el Norte, el Océano Atlántico (Golfo de Urabá); y por el Oriente, una línea que arrancando 15 kilómetros al Este del divorcio de aguas de la Cordillera Occidental, en los límites con el Ecuador, sigue hasta el Volcán de Chiles, el Nevado de Cumbal y la quebrada de San Pedro, y de allí, a través del río Patía, hasta Chita, continuando 15 kilómetros al Este, por el divorcio de aguas del Cerro Rivas al Cerro de Munchique y siguiendo la cima de la Cordillera Occidental hasta el cerro de Caramanta, de allí al Cerro Paramillo y luego al Cerro Murucucú, y de allí una línea recta, con rumbo 45 grados Noreste, hasta el Océano Atlántico;”*

Que el artículo 3º del Decreto 877 de 1976, compilado en el artículo 2.2.1.1.17.3 del Decreto 1076 de 2015, determinó que el territorio nacional se considera dividido en las “Áreas de Reserva Forestal” establecidas, entre otras, por la Ley 2ª de 1959.

Que, de acuerdo con los artículos 206 y 207 del Decreto Ley 2811 de 1974 “Código Nacional de Recursos Naturales Renovables y de Protección al Medio Ambiente”, se denomina área de reserva forestal la zona de propiedad pública o privada reservada para destinarse exclusivamente al establecimiento o mantenimiento y aprovechamiento racional permanente de los bosques que en ella existan o se establezcan, garantizando su recuperación y supervivencia. Adicionalmente, el artículo 209 de este mismo decreto prohíbe la adjudicación de bienes baldíos en las áreas de reserva forestal.

Que el artículo 210 del decreto en cuestión determinó que *“Si en área de reserva forestal, por razones de utilidad pública o interés social, es necesario realizar actividades económicas que impliquen remoción de bosques o cambio en el uso de los suelos o cualquiera otra actividad distinta del aprovechamiento racional de los bosques, la zona afectada deberá, debidamente delimitada, ser previamente sustraída de la reserva.”* (Subrayado fuera del texto)

Que, de conformidad con el artículo 22 del Decreto 2372 de 2010, compilado en el artículo 2.2.2.1.3.1. del Decreto 1076 de 2015, las Reservas Forestales establecidas por la Ley 2ª de 1959 no son consideradas áreas protegidas integrantes del Sistema Nacional de Áreas Protegidas -SINAP-, sino estrategias de conservación *in situ* que aportan a la protección, planeación y manejo de los recursos naturales renovables y al cumplimiento de los objetivos generales de conservación del país, de modo que mantienen plena vigencia y se continúan rigiendo para todos sus efectos por las normas que la regulan.

Que los artículos 7º y 8º de la Ley 2ª de 1959 determinaron que, con el fin de evitar la erosión de las tierras y garantizar la conservación de las aguas, la ocupación de tierras baldías estará sujeta a las reglamentaciones que para tal efecto dicte el Gobierno. Dicha reglamentación podrá restringir la ocupación o adjudicación de terrenos necesarios para la conservación de los bosques, o permitir su adjudicación sometida a una cláusula de reversión automática aplicable a los casos en que los bosques sean objeto de desmonte o no se exploten conforme las disposiciones proferidas por el Gobierno.

*"Por medio del cual se ordena la apertura del expediente SRF 663, se inicia el trámite de sustracción definitiva de un área de la Reserva Forestal del Pacífico, establecida por la Ley 2ª de 1959, para la restitución jurídica y material de tierras a víctimas, en el marco de la Ley 1448 de 2011, y se adoptan otras disposiciones"*

Que el numeral 18 del artículo 5º de la Ley 99 de 1993 *"Por la cual se crea el Ministerio del Medio Ambiente, se reordena el Sector Público encargado de la gestión y conservación del medio ambiente y los recursos naturales renovables, se organiza el Sistema Nacional Ambiental, SINA y se dictan otras disposiciones"* impuso al Ministerio de Ambiente y Desarrollo Sostenible la función de sustraer las reservas forestales nacionales.

Que el 3º párrafo del artículo 204 de la Ley 1450 de 2011 *"Por la cual se expide el Plan Nacional de Desarrollo, 2010-2014"* dispuso que las áreas de reserva forestal establecidas por el artículo 1º de la Ley 2ª de 1959 y las demás del orden nacional, únicamente podrán ser objeto de sustracción por parte del Ministerio de Ambiente, Vivienda y Desarrollo Territorial o la entidad que haga sus veces<sup>1</sup>, con base en estudios técnicos, económicos, sociales y ambientales.

Que el numeral 14, artículo 2º del Decreto Ley 3570 de 2011 *"Por el cual se modifican los objetivos y la estructura del Ministerio de Ambiente y Desarrollo Sostenible y se integra el Sector Administrativo de Ambiente y Desarrollo Sostenible"* encargó al Ministerio de Ambiente y Desarrollo Sostenible, entre otras funciones, la de sustraer las áreas de reserva forestal nacionales.

Que el numeral 8º del artículo 6º del mismo decreto ley señaló, dentro de las funciones a cargo del Despacho del (la) Ministro (a) de Ambiente y Desarrollo Sostenible, la de sustraer las áreas de reserva forestal nacionales.

Que, a través de la Ley 1448 de 2011 *"Por la cual se dictan medidas de atención, asistencia y reparación integral a las víctimas del conflicto armado interno y se dictan otras disposiciones"*, se establecieron un conjunto de medidas judiciales, administrativas, sociales y económicas, individuales y colectivas, en beneficio de las **víctimas** de infracciones al Derecho Internacional Humanitario o de violaciones graves y manifiestas a las normas internacionales de Derechos Humanos, ocurridas a partir del 1 de enero de 1985, con ocasión del **conflicto armado interno**<sup>2</sup>.

Que, de acuerdo con los artículos 12, 25, 28, 69, 70 y 75 de la Ley 1448 de 2011, hacen parte de las medidas de reparación integral a las víctimas, la restitución jurídica y material de tierras, en los casos en que hayan sido despojadas u obligadas a abandonarlas como consecuencia directa e indirecta de hechos que configuren violaciones a los Derechos Humanos o infracciones al Derecho Internacional Humanitario. El artículo 71 de esta ley define la *restitución* de la siguiente manera:

**"Artículo 71. Restitución.** Se entiende por restitución, la realización de medidas para el restablecimiento de la situación anterior a las violaciones contempladas en el artículo 3 de la presente Ley."

Que, con el propósito de **asegurar el cumplimiento de las medidas judiciales, administrativas, sociales y económicas, individuales y colectivas previstas en la Ley 1448 de 2011, en favor de las víctimas del conflicto armado interno**, en ejercicio de las competencias establecidas por la Ley 99 de 1993 y por el Decreto 3570 de 2011 para sustraer las reservas forestales del orden nacional, el Ministerio de Ambiente y

<sup>1</sup> De conformidad con el artículo 12 de la Ley 1444 de 2011, el Ministerio de Ambiente, Vivienda y Desarrollo Territorial se denominará Ministerio de Ambiente y Desarrollo Sostenible y cumplirá las funciones asignadas al Ministerio de Ambiente en la Ley 99 de 1993 y en la Ley 388 de 1997, en lo relativo a sus competencias.

<sup>2</sup> Artículos 1 y 3 de la Ley 1448 de 2011

*"Por medio del cual se ordena la apertura del expediente SRF 663, se inicia el trámite de sustracción definitiva de un área de la Reserva Forestal del Pacífico, establecida por la Ley 2ª de 1959, para la restitución jurídica y material de tierras a víctimas, en el marco de la Ley 1448 de 2011, y se adoptan otras disposiciones"*

Desarrollo Sostenible expidió la **Resolución 629 de 2012** "Por la cual se establecen los requisitos y el procedimiento para la sustracción de áreas de reserva forestal establecidas mediante la Ley 2ª de 1959 para programas de reforma agraria y desarrollo rural de que trata la Ley 160 de 1994, orientados a la economía campesina, y para la restitución jurídica y material de las tierras a las víctimas, en el marco de la Ley 1448 de 2011, para las áreas que pueden ser utilizadas en explotación diferente a la forestal, según la reglamentación de su uso y funcionamiento".

Que, de acuerdo con su artículo 1º, el objetivo y ámbito de aplicación de la Resolución 629 de 2012 es: "1. Establecer los requisitos y el procedimiento para la sustracción de zonas de reserva forestal establecidas por la Ley 2ª de 1959 y por el Decreto número 111 del mismo año donde, de conformidad con los estudios realizados por el Ministerio de Ambiente y Desarrollo Sostenible, es posible su utilización en explotación diferente a la forestal, con el propósito de adelantar los programas de reforma agraria y desarrollo rural de que trata la Ley 160 de 1994, así como también para los fines de la Ley 1448 de 2011, por la cual se dictan medidas de atención, asistencia y reparación integral a las víctimas del conflicto armado interno. 2. Adoptar las reglas a las que se sujetará el uso del suelo y de los recursos naturales renovables en los baldíos ubicados en las áreas sustraídas para los fines previstos en la Ley 160 de 1994 y en la Ley 1448 de 2011, así como las condiciones a las que deben sujetarse las actividades productivas que se desarrollen en predios de propiedad privada ubicados en las áreas objeto de la misma sustracción." (Subrayado fuera del texto)

Que, respecto a los requisitos que deben contener las solicitudes de sustracción presentadas por la **UNIDAD ADMINISTRATIVA ESPECIAL DE GESTIÓN DE RESTITUCIÓN DE TIERRAS DESPOJADAS –UAEGRTD-** para la restitución jurídica y material de las tierras a las víctimas, los artículos 3 y 4 de la mencionada resolución señalan:

**"Artículo 3. Requisitos de la solicitud.** La solicitud de sustracción deberá acompañarse con los siguientes documentos:

1. Certificación expedida por el Ministerio del Interior y de Justicia sobre la presencia o no de comunidades negras y/o indígenas en el área solicitada a sustraer.
2. Certificación expedida por Instituto Colombiano de Desarrollo Rural, Incoder, o de la entidad que haga sus veces, sobre la existencia de resguardos indígenas o tierras de las comunidades negras legalmente constituidas en el área solicitada a sustraer.
3. Certificación del uso del suelo expedida por el municipio de conformidad con el Plan de Ordenamiento Territorial – POT–, o instrumento de ordenamiento territorial vigente
4. Copia del acto administrativo de micro focalización correspondiente al área solicitada a sustraer o de la decisión de iniciar el trámite de oficio, expedido por la Unidad Administrativa Especial de Gestión de Restitución de Tierras Despojadas, cuando el propósito de la sustracción se enmarque en el cumplimiento de lo previsto en la Ley 1448 de 2011
5. Número de predios que hacen parte del área solicitada a sustraer con su correspondiente matrícula inmobiliaria en los casos en que los predios tengan matrícula o esto resulte pertinente
6. Información que sustente la solicitud, de acuerdo a lo establecido en el artículo 4 de la presente resolución.

**Artículo 4. Información técnica que sustenta la sustracción definitiva de áreas en las reservas forestales.** El Instituto Colombiano de Desarrollo Rural, Incoder, o la Unidad Administrativa Especial de Gestión de Restitución de Tierras Despojadas según el caso, deberán presentar adjunta a la solicitud de sustracción, la siguiente información técnica:

1. Delimitación y cartografía del área cuya sustracción se solicita, para lo cual se deberán presentar las coordenadas de la(s) poligonal(es) correspondiente(s) a las áreas, las cuales se deben ubicar de forma precisa sobre cartografía oficial en sistema magna-sirgas en

“Por medio del cual se ordena la apertura del expediente SRF 663, se inicia el trámite de sustracción definitiva de un área de la Reserva Forestal del Pacífico, establecida por la Ley 2ª de 1959, para la restitución jurídica y material de tierras a víctimas, en el marco de la Ley 1448 de 2011, y se adoptan otras disposiciones”

coordenadas planas indicando el origen, con sus respectivas coordenadas en medio análogo y digital. Igualmente, se debe presentar el correspondiente archivo en formato digital (shape file \*.shp). El archivo debe incluir el listado de coordenadas de los vértices de la poligonal indicando el orden en el cual se digitalizan para cerrar la poligonal; y la localización geográfica (división político-administrativa) ...”

Que, en razón a lo expuesto, la Dirección de Bosques, Biodiversidad y Servicios Ecosistémicos procedió a verificar el cumplimiento de cada uno de los requisitos enunciados, para dar inicio al trámite de sustracción definitiva de un área de la **Reserva Forestal del Pacífico**, para la “Restitución jurídica y material de tierras a víctimas en el marco de la Ley 1448 de 2011” en el municipio de Calima El Darién (Valle del Cauca).

Que, en relación con los requisitos 1º y 2º del artículo 3 mencionado, fue expedido el Decreto 2353 del 26 de diciembre de 2019 “Por el cual se modifica la estructura del Ministerio del Interior y se determinan las funciones de algunas dependencias” que dispone:

**“Artículo 16A.** Funciones de la Subdirección Técnica de Consulta Previa. Son funciones de la Subdirección Técnica de Consulta Previa:

1. Determinar la procedencia y oportunidad de la consulta previa para la adopción de medidas administrativas y legislativas y la ejecución de los proyectos, obras, o actividades, de acuerdo con el criterio de afectación directa, y con fundamento en los estudios jurídicos, cartográficos, geográficos o espaciales que se requieran.”

Que, de conformidad con lo dispuesto por el Decreto 2353 de 2019 y en cumplimiento del requisito establecido en los numerales 1º y 2º del artículo 3 de la Resolución 629 de 2012, fue allegada la **Resolución ST- 1267 del 16 de agosto de 2022** de la Subdirección Técnica de la Dirección de la Autoridad Nacional de Consulta Previa el Ministerio del Interior, que resolvió:

**“PRIMERO:** Que para las actividades y características que comprenden la medida administrativa «TRÁMITE DE SUSTRACCIÓN DE RESERVA FORESTAL PACÍFICO DE LEY 2ª DE 1959 EN EL MUNICIPIO DE CALIMA PARA LA RESTITUCION JURÍDICA Y MATERIAL DE TIERRAS A LAS VÍCTIMAS, EN EL MARCO DE LA LEY 1448 DE 2011», localizado en el municipio de Calima, en el departamento de Valle del Cauca, no procede la realización del proceso de Consulta Previa.”

Que, en cumplimiento del numeral 3 ibidem, se allegó un (1) certificado de uso del suelo expedido el 15 de diciembre del 2022 por la Secretaría de Planeación e Infraestructura Municipal de la Alcaldía de Calima El Darién (Valle del Cauca), correspondiente al predio “La esperanza”.

Que, para dar cumplimiento al numeral 4 del artículo 3 de la Resolución 629 de 2012, fue allegada la **Resolución RV 1272 del 16 de septiembre de 2014**, que microfocalizó un área en el municipio de Calima el Darién (Valle del Cauca).

Que, conforme lo requiere el numeral 5 del artículo 3º en comento, dentro de la solicitud de sustracción fue incluido un listado que incluye el siguiente predio:

Nº	ID	Nombre Predio	Vereda y/o Corregimiento	Área (Ha)
1	181060	La Esperanza	Samaria	51 Ha + 9087 m2

*"Por medio del cual se ordena la apertura del expediente SRF 663, se inicia el trámite de sustracción definitiva de un área de la Reserva Forestal del Pacífico, establecida por la Ley 2ª de 1959, para la restitución jurídica y material de tierras a víctimas, en el marco de la Ley 1448 de 2011, y se adoptan otras disposiciones"*

Que, en cumplimiento de lo dispuesto en el numeral 6 *ibidem*, la **UNIDAD ADMINISTRATIVA ESPECIAL DE GESTIÓN DE RESTITUCIÓN DE TIERRAS DESPOJADAS -UAEGRTD-** presentó información técnica que sustenta su solicitud, incluyendo la delimitación y cartografía del área a sustraer, conforme lo exige el numeral 1º del artículo 4 de la Resolución 629 de 2012.

Que, dado que la presente solicitud tiene por objetivo la restitución jurídica y material de tierras, no es exigible la propuesta de ordenamiento productivo a la que refiere el numeral 3 del artículo 4º de la Resolución 629 de 2012, requerida dentro de los trámites de sustracción para titulación de bienes baldíos.

Que, en virtud de la verificación del cumplimiento de los requisitos de que tratan los artículos 3º y 4º de la Resolución 629 de 2012, el Ministerio de Ambiente y Desarrollo Sostenible encuentra procedente dar inicio al trámite de sustracción definitiva de un área de la **Reserva Forestal del Pacífico**, establecida por la Ley 2ª de 1959, para la *"restitución jurídica y material de tierras a víctimas en el marco de la Ley 1448 de 2011"* en el municipio de Calima el Darién- Valle del Cauca.

Que, con fundamento en el numeral 9º del artículo 3º de la Ley 1437 de 2011, el presente acto administrativo será publicado en la página web de este Ministerio.

Que, mediante Resolución No. 0657 del 17 de julio de 2023, la Ministra de Ambiente y Desarrollo Sostenible delegó en la Dirección de Bosques, Biodiversidad y Servicios Ecosistémicos la función de sustanciar y suscribir todos los actos administrativos relacionados con el trámite de sustracción de reservas forestales del orden nacional, a excepción de aquellos decidan de fondo las solicitudes de sustracción.

Que, en mérito de lo expuesto, la Directora de Bosques, Biodiversidad y Servicios Ecosistémicos,

#### DISPONE

**ARTÍCULO 1.- DAR APERTURA** al expediente **SRF 663**, el cual contendrá todas las actuaciones administrativas relacionadas con la sustracción definitiva de 51.93 Ha de la **Reserva Forestal del Pacífico**, establecida por la Ley 2ª de 1959, para la *"restitución jurídica y material de tierras a víctimas en el marco de la Ley 1448 de 2011"* en el municipio de Calima El Darién (Valle del Cauca), de acuerdo con la solicitud presentada por la **UNIDAD ADMINISTRATIVA ESPECIAL DE GESTIÓN DE RESTITUCIÓN DE TIERRAS DESPOJADAS -UAEGRTD-**, con NIT. 900.498.879-9.

**PARÁGRAFO.** El área solicitada en sustracción se encuentra identificada en la salida gráfica contenida en el Anexo 1 del presente acto administrativo.

**ARTÍCULO 2.- ORDENAR** la evaluación de la solicitud de sustracción definitiva de 51.93 Ha de la **Reserva Forestal del Pacífico**, establecida por la Ley 2ª de 1959, para la *"restitución jurídica y material de tierras a víctimas en el marco de la Ley 1448 de 2011"* en el municipio de Calima El Darién (Valle del Cauca), presentada por la **UNIDAD ADMINISTRATIVA ESPECIAL DE GESTIÓN DE RESTITUCIÓN DE TIERRAS DESPOJADAS -UAEGRTD-**, con NIT. 900.498.879-9.

*"Por medio del cual se ordena la apertura del expediente SRF 663, se inicia el trámite de sustracción definitiva de un área de la Reserva Forestal del Pacífico, establecida por la Ley 2ª de 1959, para la restitución jurídica y material de tierras a víctimas, en el marco de la Ley 1448 de 2011, y se adoptan otras disposiciones"*

**ARTICULO 3.- NOTIFICAR** el contenido del presente acto administrativo al representante legal de la **UNIDAD ADMINISTRATIVA ESPECIAL DE GESTIÓN DE RESTITUCIÓN DE TIERRAS DESPOJADAS -UAEGRTD-** o a su apoderado legalmente constituido o a la persona que se autorice, de conformidad con lo establecido por los artículos 67 al 69 y 71 de la Ley 1437 de 2011 *"Por la cual se expide el Código de Procedimiento Administrativo y de lo Contencioso Administrativo"*.

**ARTICULO 4.- COMUNICAR** el presente acto administrativo a la Corporación Autónoma Regional del Valle del Cauca -CVC-, al alcalde municipal de Calima El Darién (Valle del Cauca) y a la Procuraduría delegada para Asuntos Ambientales y Agrarios.

**ARTICULO 5.- COMUNICAR** el presente acto administrativo a la líder del Equipo de Asuntos Ambientales y Sociales de la Dirección Jurídica de la **UNIDAD ADMINISTRATIVA ESPECIAL DE GESTIÓN DE RESTITUCIÓN DE TIERRAS DESPOJADAS -URT-**, a través del correo electrónico [angela.suarez@urt.gov.co](mailto:angela.suarez@urt.gov.co)

**ARTICULO 6.- PUBLICAR** el presente acto administrativo en la página web del Ministerio de Ambiente y Desarrollo Sostenible.

**ARTÍCULO 7.- RECURSO.** De conformidad con el artículo 75 de la Ley 1437 de 2011, contra el presente acto administrativo de trámite no proceden recursos.





**NOTIFÍQUESE, COMUNÍQUESE, PUBLÍQUESE Y CÚMPLASE**

Dada en Bogotá D.C., a los 27 JUL 2023



**ADRIANA RIVERA BRUSATIN**

Directora de Bosques, Biodiversidad y Servicios Ecosistémicos

**Proyectó:** Adriana Rueda Vega / Abogada contratista GGIBRFN de la DBBSE   
**Revisó:** Karol Betancourt Cruz / Abogada contratista del GGIBRFN de la DBBSE   
**Aprobó:** Carlos Garrid Rivera / Coordinador GGIBRFN de la DBBSE   
Alejandra Fernanda González Roa / Profesional especializada de la DBBSE   
**Expediente:** SRF 663  
**Auto:** *"Por medio del cual se ordena la apertura del expediente SRF 663, se inicia el trámite de sustracción definitiva de un área de la Reserva Forestal del Pacífico, establecida por la Ley 2ª de 1959, para la restitución jurídica y material de tierras a víctimas, en el marco de la Ley 1448 de 2011, y se adoptan otras disposiciones"*  
**Solicitante:** UNIDAD ADMINISTRATIVA ESPECIAL DE GESTIÓN DE RESTITUCIÓN DE TIERRAS DESPOJADAS -UAEGRTD-  
**Proyecto:** "restitución jurídica y material de tierras a víctimas en el marco de la Ley 1448 de 2011" en el municipio de Calima el Darién-Valle del Cauca.

"Por medio del cual se ordena la apertura del expediente SRF 663, se inicia el trámite de sustracción definitiva de un área de la Reserva Forestal del Pacífico, establecida por la Ley 2ª de 1959, para la restitución jurídica y material de tierras a víctimas, en el marco de la Ley 1448 de 2011, y se adoptan otras disposiciones"

**ANEXO 1**  
**SALIDA GRÁFICA DEL ÁREA SOLICITADA EN SUSTRACCIÓN DEFINITIVA DE LA RESERVA FORESTAL DEL PACIFICO, EN EL MUNICIPIO DE CALIMA EL DARIEN (VALLE DEL CAUCA)**

