


MINISTERIO DE AMBIENTE Y DESARROLLO SOSTENIBLE	MEMORIA JUSTIFICATIVA	 Sistema Integrado de Gestión
	Proceso: Gestión jurídica	
Versión: 4	Vigencia: 25/11/2022	Código: F-A-GJR-07

Entidad originadora:	MINISTERIO DE AMBIENTE Y DESARROLLO SOSTENIBLE
Fecha (dd/mm/aa):	30/10/2023
Proyecto de Decreto/Resolución:	<i>"Por medio del cual se actualiza la representación cartográfica del Parque Nacional Natural Los Nevados".</i>

1. ANTECEDENTES Y RAZONES DE OPORTUNIDAD Y CONVENIENCIA QUE JUSTIFICAN SU EXPEDICIÓN.

El Parque Nacional Natural Los Nevados fue creado por elINDERENA mediante el Acuerdo No 0015 del 28 de marzo de 1973 y aprobado por la Resolución No 148 del 30 de abril de 1974 del Ministerio de Agricultura, delimitando y reservando un área de 38.000 (treinta y ocho mil) hectáreas usando como sistema de referencia oficial el Datum Bogotá.

El mencionado sistema fue remplazado por el Instituto Geográfico Agustín Codazzi, a través de la Resolución 068 del 28 de enero de 2005, adoptando como único datum oficial de Colombia el Marco Geocéntrico Nacional de Referencia, también denominado: MAGNA-SIRGAS; dicho cambio obliga a Parques Nacionales Naturales de Colombia a la migración de información geográfica a este sistema, requiriendo la aplicación de nuevas técnicas que actualicen la representación del Parque Nacional Natural Los Nevados.

Es así que, en aras de dar claridad en la interpretación cartográfica y de optimizar posibles procesos de aclaración y precisión de límites Parques Nacionales Naturales de Colombia en el marco de sus funciones de administración y buscando asegurar la efectividad del manejo de las áreas del Sistema de Parques Nacionales Naturales, ha venido abordando la situación y tratamiento del Uso, Ocupación y Tenencia, evidenciándose la necesidad de realizar precisión cartográfica en el Parque Nacional Natural Los Nevados a una escala detallada que refleje de manera más efectiva la realidad de cada una.

Conforme a lo anterior al analizar las competencias para el desarrollo de la función de reservar, delimitar y alinderar las áreas del Sistema de Parques Nacionales Naturales el numeral 14 del artículo 2 del Decreto 3570 de 2011 y del artículo 2.2.2.1.2.2 del Decreto 1076 de 2015 le otorga esta competencia privativa al Ministerio de Ambiente y Desarrollo Sostenible.

2. AMBITO DE APLICACIÓN Y SUJETOS A QUIENES VA DIRIGIDO

El proyecto de Resolución aplica para la precisión del polígono del Parque Nacional Natural Los Nevados


3. VIABILIDAD JURÍDICA

3.1 Análisis de las normas que otorgan la competencia para la expedición del proyecto normativo

Decreto Ley 2811 de 1974 artículo 334.

Ley 99 de 1993 artículo 5 numeral 18

Formato tomado del Departamento Administrativo de la Función Pública a partir de lo reglamentado por medio del Decreto 1273 de 2020 y la Resolución 371 de 2020.

MINISTERIO DE AMBIENTE Y DESARROLLO SOSTENIBLE	MEMORIA JUSTIFICATIVA	 Sistema Integrado de Gestión
	Proceso: Gestión jurídica	
Versión: 4	Vigencia: 25/11/2022	Código: F-A-GJR-07

Decreto Ley 3570 de 2011 artículo 2 numeral 14
Decreto 1076 de 2015 artículos 2.2.2.1.2.2 y 2.2.2.1.9.1

3.2 Vigencia de la ley o norma reglamentada o desarrollada

El Instituto Nacional de los Recursos Naturales Renovables y del Ambiente –INDERENA, a través del Acuerdo 15 de 28 de marzo de 1973 fijó los linderos y creó el Parque Nacional Natural Los Nevados, el Acuerdo en mención fue aprobado por la Resolución Ejecutiva 148 de abril 30 de 1974 del Ministerio de Agricultura y publicado en el Diario Oficial 34090 del 29 de mayo de 1974.

La decisión adoptada se motivó en los fines previstos en el artículo 328 del Decreto Ley 2811 de 1974 y se desarrolló bajo los criterios contemplados en el entonces y vigente Decreto 622 de 1977, hoy compilado por el Decreto 1076 de 2015 en el artículo 2.2.2.1.9.1. el cual tuvo concepto favorable emitido por la Academia Colombiana de Ciencias Exactas, Físicas y Naturales.

3.3. Disposiciones derogadas, subrogadas, modificadas, adicionadas o sustituidas

No Aplica

3.4. Revisión y análisis de la jurisprudencia que tenga impacto o sea relevante para la expedición del proyecto normativo (órganos de cierre de cada jurisdicción)

No Aplica

3.5 Circunstancias jurídicas adicionales

En consideración a que el acto administrativo es de carácter general se procederá a su publicación en la página web del Ministerio de Ambiente y Desarrollo Sostenible por el término de quince (15) días calendario contados a partir del día siguiente de la publicación.

4. IMPACTO ECONÓMICO (Si se requiere)

No se identifican costos adicionales por lo implementación del acto administrativo,


5. VIABILIDAD O DISPONIBILIDAD PRESUPUESTAL (Si se requiere)

No se requieren inversiones debido a que no se prevén costos adicionales.

6. IMPACTO MEDIOAMBIENTAL O SOBRE EL PATRIMONIO CULTURAL DE LA NACIÓN (Si se requiere)

Contribuye a la mejora de los objetos de conservación del Parque Nacional Natural Los Nevados abordando la situación y tratamiento del Uso, Ocupación y Tenencia de una manera más precisa al interior del área protegida

Formato tomado del Departamento Administrativo de la Función Pública a partir de lo reglamentado por medio del Decreto 1273 de 2020 y la Resolución 371 de 2020.

MINISTERIO DE AMBIENTE Y DESARROLLO SOSTENIBLE	MEMORIA JUSTIFICATIVA	 Sistema Integrado de Gestión
	Proceso: Gestión jurídica	
Versión: 4	Vigencia: 25/11/2022	Código: F-A-GJR-07

7. ESTUDIOS TÉCNICOS QUE SUSTENTEN EL PROYECTO NORMATIVO (incluye el análisis de la problemática existente, sustento técnico del proyecto de norma y bibliografía sobre el tema, esta última si existe)

El artículo 13 del Decreto Ley 3572 de 2011 establece como función de la Subdirección de Gestión y Manejo de Áreas Protegidas de Parques Nacionales Naturales de Colombia, definir los lineamientos técnicos, conceptuales y metodológicos para el manejo y administración de áreas del Sistema de Parques Nacionales Naturales y la reglamentación de uso y funcionamiento.

Conforme a lo anterior el Grupo de Grupo de Gestión del Conocimiento e Innovación - de la Subdirección de Gestión y Manejo de Áreas Protegidas, la Dirección Territorial Andes Occidentales y el Parque Nacional Natural Los Nevados de Parques Nacionales Naturales de Colombia, han venido realizando las precisiones del límite del Parque Nacional Natural Los Nevados, conforme a las descripciones plasmadas en la Resolución No. 148 del 30 de Abril de 1974, exponiendo las consideraciones técnicas y de actualización cartográfica, según los conceptos técnicos que se relacionan a continuación:


- Concepto Técnico 20162400000976 del 29 de julio de 2016, este concepto precisa cartográficamente el límite del Área Protegida, obteniendo como resultado un límite a escala cartográfica de referencia 1:25.000, con un grado de incertidumbre de 300 metros horizontales y la precisión a escala 1:1 del mojón No. 47 al 1.
- Concepto Técnico 20212400000266 del 22 de abril de 2021, este concepto ratifica la precisión a escala cartográfica de referencia 1:25.000, realizado en 2016.
- Concepto Técnico 20212400000476 del 19 de julio de 2021, este concepto realiza la precisión a escala 1:1 del límite entre los mojones 1 al 2 en un recorrido de 9.3 kilómetros.
- Concepto Técnico 20222400000456 del 31 de octubre de 2022, este concepto realiza la Precisión cartográfica escala 1:1 entre los mojones 3,4,5,6,7,8,9,10 y 11, obteniendo una extensión geográfica de 61.373,49 hectáreas y un perímetro de 416,64 kilómetros, de los cuales 63.90 km se encuentran a escala 1:1 y 352.74 km por medio de cartografía 1:25.000

Las mencionadas precisiones de límites se realizaron conforme a la Resolución 471 del 14 de mayo de 2020 del IGAC, por medio de la cual se establecen las especificaciones técnicas mínimas que deben tener los productos de la cartografía básica oficial de Colombia.

ANEXOS:

Certificación de cumplimiento de requisitos de consulta, publicidad y de incorporación en la agenda regulatoria (Firmada por el servidor público competente –entidad originadora)	N/A
Concepto(s) de Ministerio de Comercio, Industria y Turismo (Cuando se trate de un proyecto de reglamento técnico o de procedimientos de evaluación de conformidad)	N/A
Informe de observaciones y respuestas (Análisis del informe con la evaluación de las observaciones de los ciudadanos y grupos de interés sobre el proyecto normativo)	
Concepto de Abogacía de la Competencia de la Superintendencia de Industria y Comercio (Cuando los proyectos normativos tengan incidencia en la libre competencia de los mercados)	N/A
Concepto de aprobación nuevos trámites del Departamento Administrativo de la Función	

Formato tomado del Departamento Administrativo de la Función Pública a partir de lo reglamentado por medio del Decreto 1273 de 2020 y la Resolución 371 de 2020.

MINISTERIO DE AMBIENTE Y DESARROLLO SOSTENIBLE	MEMORIA JUSTIFICATIVA	 MADSIG Sistema Integrado de Gestión
	Proceso: Gestión jurídica	
Versión: 4	Vigencia: 25/11/2022	Código: F-A-GJR-07

Pública (Cuando el proyecto normativo adopte o modifique un trámite)	N/A
Otro (Cualquier otro aspecto que la entidad originadora de la norma considere relevante o de importancia)	

Aprobó:

ALICIA ANDREA BAQUERO ORTEGÓN
Jefe Oficina Jurídica Ministerio de Ambiente y Desarrollo Sostenible


MANUEL AVILA OLARTE
Jefe Oficina Asesora Jurídica Parques Nacionales Naturales de Colombia
Sistema Integrado de Gestión

Formato tomado del Departamento Administrativo de la Función Pública a partir de lo reglamentado por medio del Decreto 1273 de 2020 y la Resolución 371 de 2020.