

Secciones

1. Experiencias exitosas 🏆

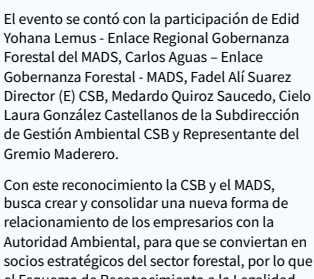
2. Temas estratégicos de Minambiente e institutos 📌

3. Plan Nacional de Liberación de Fauna 🦋

4. Contador de árboles 🌳

5. Calendario ambiental 📅

Experiencias exitosas



CSB LA CORPORACIÓN AUTÓNOMA REGIONAL DEL SUR DE BOLÍVAR – CSB Y MINAMBIENTE ENTREGAN RECONOCIMIENTOS A LA LEGALIDAD DE DOS EMPRESAS FORESTALES

En el marco del Esquema de Reconocimiento a las Empresas Forestales de Transformación y Comercialización de Productos Forestales el Ministerio de Ambiente y Desarrollo Sostenible y la Corporación Autónoma Regional del Sur de Bolívar – CSB, hicieron reconocimiento a las empresas forestales del Sur de Bolívar.

El evento se contó con la participación de Edid Yohana Lemus - Enlace Regional Gobernanza Forestal del MADS, Carlos Aguas – Enlace Gobernanza Forestal - MADS, Fadel Alí Suarez Director (E) CSB, Medardo Quiroz Saucedo, Cielo Laura González Castellanos de la Subdirección de Gestión Ambiental CSB y Representante del Gremio Maderero.

Con este reconocimiento la CSB y el MADS, busca crear y consolidar una nueva forma de relacionamiento de los empresarios con la Autoridad Ambiental, para que se conviertan en socios estratégicos del sector forestal, por lo que el Esquema de Reconocimiento a la Legalidad Forestal, no se trata solamente de empresas que cumplen con las normas, sino de una oportunidad para agilizar y modernizar el negocio.

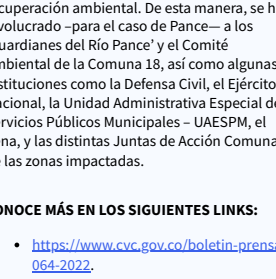
CONOCE MÁS.

Elija Madera Legal – Productos de Madera Legal de Colombia <https://elijamaderalegal.com>.

<https://twitter.com/corposcb>.

<https://www.facebook.com/profile.php?id=100011719666852>.

Hashtags: #FLEGT #PIML #GobernanzaForestal #CSB #ElijaMaderaLegal.



CVC LA CVC Y LA UNIVERSIDAD DEL VALLE, SEMBRARON 6.000 ALEVINOS DE BOMBACHICO EN EL RÍO PANCE

En el marco de un convenio con la Universidad del Valle la Corporación Autónoma Regional de Cali - CVC, hizo la siembra de 6.000 alevinos en Pance. Así mismo, se adelantaron jornadas de recolección de residuos en los ríos Cali, Lili, Meléndez, Cañaverelejo y Aguacatal.

El propósito es generar un sentido de pertenencia con los ríos de la ciudad y que la comunidad se sienta parte del proceso de recuperación ambiental. De esta manera, se han involucrado –para el caso de Pance– a los “Guardianes del Río Pance” y el Comité Ambiental de la Comuna 18, así como algunas instituciones como la Defensa Civil, el Ejército Nacional, la Unidad Administrativa Especial de Servicios Públicos Municipales – UAESPM, el Sena, y las distintas Juntas de Acción Comunal de las zonas impactadas.

CONOCE MÁS EN LOS SIGUIENTES LINKS:

• <https://www.cvc.gov.co/boletim-prensa-064-2022>.

• <https://twitter.com/CvcAmbiental>.

• <https://www.facebook.com/CVCambientalValle>.

• <https://www.youtube.com/user/InformativoCVC/videos>.

Temas estratégicos de Minambiente e institutos



¡AHORA PODRÁS LLEVAR LA BIODIVERSIDAD COLOMBIANA CONTIGO!

¿Te gustaría conocer más sobre gestión del territorio, especies introducidas o recursos hidrobiológicos? Entra a www.tiendahumboldt.org y descubre todos los productos asociados a estos temas.

Solo durante el primer mes podrás obtener un 15% de descuento en todos los productos. [#TiendaHumboldt](http://TiendaHumboldt).

VISITA:

• <https://tiendahumboldt.org/>.

• https://twitter.com/hashtag/TiendaHumboldt?src=hashtag_click.

• https://www.instagram.com/reel/Cbh7MdsjLGO/?utm_source=ig_web_copy_link.

• <https://www.linkedin.com/company/institutohumboldt/ideas/>.

• <https://www.youtube.com/shorts/z-y2yEEaWJY>.



“LAS MESAS TÉCNICAS AGROCLIMÁTICAS DE COLOMBIA SON UN EJEMPLO A REPLICAR EN LATINOAMÉRICA:” OMM

El Ideam, en compañía de la Organización Meteorológica Mundial - OMM, compartió algunas de sus experiencias de las Mesas Técnicas Agroclimáticas, creadas desde 2014, con participantes de Perú, Ecuador, Chile y Colombia. El encuentro se hizo en un webinar organizado por esta entidad junto con Senamhi, la máxima autoridad de Meteorología en Perú.

Para el paraguay Julián Báez, director de la oficina regional para las Américas de la OMM, esta experiencia es un referente en la zona. “Estamos convencidos de que las Mesas Técnicas Agroclimáticas son un ejemplo a replicar en países del proyecto Enandes y, por qué no, en los demás de América del Sur (AR III)”, comentó.

Enandes es un proyecto que trabaja de la mano con el Ideam desde el 17 de diciembre de 2021 en la prevención de variaciones o alteraciones del clima que puedan afectar el desarrollo de las actividades que desempeñan las comunidades andinas, mediante el diseño, construcción, difusión y capacitación de información meteorológica e hidrológica, su zona de influencia son los municipios de Totoró, Puracé y Popayán, en el Cauca.

CONOCE MÁS.

• <http://www.ideam.gov.co/web/sala-de-prensa/noticias/>.

• <https://bit.ly/35LXDgm>.

• <https://twitter.com/IDEAMColombia>.



GESTIÓN PARA LOS PROYECTOS DE INTERÉS NACIONAL Y ESTRATÉGICOS – PINES

En el marco de la articulación con las Autoridades Ambientales, para el seguimiento a los trámites ambientales asociados a Proyectos PINES, (Proyectos de Interés Nacional y Estratégicos), y de conformidad con el decreto 2445 de 2013, en el capítulo 4, funciones de la comisión, numeral 4 "Apoyar la gestión y coordinación de los PINES, así como a realizar su seguimiento y evaluación" y numeral 8 "Servir de instancia de concertación, proclamar acuerdos interinstitucionales y proponer mecanismos de solución y arreglo, sobre temas ambientales, prediales, presupuestales, de comunidades y participación social y de redes de servicios públicos, entre otros, para el desarrollo de los PINES, sin perjuicio de la normatividad aplicable en la materia". La DOAT-SINA ha realizado en la vigencia 2022, tres (3) mesas de trabajo con 29 Corporaciones Autónomas Regionales y de Desarrollo Sostenible, con el acompañamiento de Presidencia de la República, Ministerio de Minas y Energía, la ANI, UPME, ANH y el INVIAS; para efectos de conocer el avance en la evaluación de los permisos de proyectos de vías, energéticos, del sector hidrocarburos y de energías renovables con los siguientes resultados:

- 469 trámites han sido revisados en lo corrido del 2022.
- 120 trámites fueron cerrados a través de actos administrativos expedidos por las Corporaciones.
- 349 trámites continúan en proceso para el mes de abril.

Así mismo, se brindaron espacios de facilitación y concertación con CORPOAMAZONÍA y CRC, como mecanismo de solución a las dificultades presentadas en el proyecto de "construcción de redes de media y baja tensión para diez veredas de el municipio de San Vicente del Caguán a cargo de ELECTROCAQUETA S.A", sobre el cual, CORPOAMAZONÍA se comprometió a emitir los actos administrativos para el 31 de marzo de 2022, y el proyecto "construcción de redes eléctricas en los corregimientos de El Carmelo, la Capilla y La Venta en el municipio de Cajibío, al respecto, la CRC emitió la resolución 060 del 25 de enero de 2022 aprobando los permisos solicitados".

SI DESEA AMPLIAR LA INFORMACIÓN CONTÁCTESE CON:

Jhonathan Mosquera Quinto.

Consultor de la Dirección de Ordenamiento Ambiental – SINA Ministerio de Ambiente y Desarrollo Sostenible. Correo: JMosqueraQ@minambiente.gov.co



COMO AVANZAN LOS PACTOS DE LA CUMBRE DEL SINA

Durante el mes de marzo se finalizó la construcción del documento para guiar la propuesta preliminar de construcción de lineamientos ambientales al PND 2022-2026, el cual fue socializado al interior de las dependencias del Ministerio involucradas en el cumplimiento de los pactos de la Cumbre SINA, y en la segunda reunión de voceros de los grupos gestores realizada el 25 de marzo.

En este último espacio se presentó además la consolidación de 144 ideas recibidas a través de los seis grupos gestores, las cuales se agruparon en 19 temas concernientes a los seis pactos. Se espera que estos 19 temas, con el apoyo de la guía técnica presentada, sirvan de insumo para la consolidación de las propuestas finales que cada pacto hará en el próximo mes.

PARA MAYOR INFORMACIÓN SE PUEDE CONTACTAR CON:

Diana Estela Pabon.

Asesora de la Dirección de Ordenamiento Ambiental – SINA Ministerio de Ambiente y Desarrollo Sostenible. Correo: dpabon@minambiente.gov.co



ASI AVANZA EL ACOMPAÑAMIENTO A LAS CARs PARA EL MEJORAMIENTO DEL IEDI

A partir del reporte realizado el 28 de febrero por parte de las Corporaciones Autónomas Regionales y de Desarrollo Sostenible, de conformidad a la circular 3100_E4_2022_00002 "Solicitud información para el cálculo del Índice de Evaluación del Desempeño Institucional –IEDI", vigencia 2021, se realizó la recepción de los reportes correspondientes a las 33 Corporaciones, iniciando el proceso de consolidación y revisión de la información, contrastando los datos de las variables de los diferentes indicadores IEDI con lo reportado en los informes de avance de ejecución al Plan de Acción PAC vigencia 2021 e Indicadores Mínimos de Gestión – IMG. A partir de este ejercicio se generaron los informes correspondientes que fueron insumo de los 33 oficios remitidos a las corporaciones, para que, con base en las observaciones allí dispuestas, poder recibir las aclaraciones y/o ajustes requeridos para mejorar la calidad de la información, y a partir de la cual, dar paso a la consolidación de la información definitiva para cálculo de la medición.

Así mismo, y para realzar el ejercicio de medición de las observaciones remitidas respecto de los oficios, durante el mes de marzo y por solicitud de algunas Corporaciones, se realizaron 9 asistencias técnicas a fin de revisar y aclarar las dudas respecto de estas observaciones, estas correspondieron a las Corporaciones Autónomas Regionales de: CAR Cundinamarca, de la frontera Nororiental – CORPONOR el 15 de marzo, del Sur de Bolívar –CSB el 23 de marzo, CORBOYOACÁ, CORTOLIMA 29 marzo, de los Valles del Sinú y San Jorge -CVS 29 y 30 de marzo y Corporación para el Desarrollo Sostenible del Área de Manejo Especial La Macarena – CORMACARENA y CORPOCESAR programadas para el 1 de abril.

SI DESEA AMPLIAR LA INFORMACIÓN CONTÁCTASE CON:

Ivan Dario Ramirez Bejarano

Consultor de la Dirección de Ordenamiento Ambiental – SINA Ministerio de Ambiente y Desarrollo Sostenible. Correo: idramirez@minambiente.gov.co.



SEGUNDA VERSIÓN DE LA ESTRATEGIA COLOMBIA CARBONO NEUTRALIDAD INICIARÁ EN MARZO DE 2022

La segunda versión del Programa Nacional de Carbono Neutralidad, inició sesiones de orientación sobre medición y gestión de emisiones de gases de efecto invernadero en la primera semana de marzo de 2022 y culminará en junio de 2022.


Para esta versión, la estrategia concentrará sus esfuerzos en desarrollar procesos de orientación a través de sesiones virtuales para el Programa Nacional de Carbono Neutralidad y el Programa SINA Carbono Neutral 2022. Los procesos de orientación tendrán una duración de cuatro meses. Las empresas inscritas serán clasificadas en 4 grupos de trabajo de acuerdo a su avance en torno a la gestión de emisiones de gases efecto invernadero (GEI). El objetivo de cada grupo consiste en orientar en: medición de la huella de carbono organizacional, formulación de un plan de gestión de GEI, pasos para ser carbono neutrales, y alineación con NDC – E2050.

La metodología de trabajo consiste en el aprendizaje en la práctica. Las organizaciones participan en sesiones virtuales sincrónicas teóricas y aplican los conocimientos desarrollando actividades prácticas en sus organizaciones, promoviendo así el cumplimiento del objetivo de cada grupo. Se utilizará la herramienta Moodle como repositorio de material didáctico como videos cortos, lecturas de soporte, foros para preguntas y respuestas y ejercicios.

"Esta segunda fase busca promover el empoderamiento climático del sector público, privado y de la sociedad civil en torno al objetivo de lograr el carbono neutralidad en Colombia al año 2050 y dinamizar acciones en diferentes niveles, aportando al cumplimiento de los compromisos presentados en la Contribución Nacionalmente Determinada ante la Convención Marco de las Naciones Unidas sobre el Cambio Climático, que presentamos en el año 2020". Comentó el Ministro Carlos Eduardo Correa.

La primera versión de la estrategia Colombia Carbono Neutralidad, tuvo resultados exitosos. El Programa Nacional de Carbono Neutralidad 2021 cerró con 103 empresas participantes e inicia esta segunda versión con más de 500 organizaciones. Por su parte, el programa SINA Carbono Neutral 2021 contó con la participación del IDEAM, SINCHI, Parque Nacionales, IAVH, el Ministerio de Cultura y el ANLA, e inicia esta segunda fase con 34 instituciones del Sistema Nacional Ambiental.

Es importante resaltar que, a partir del 24 de febrero de 2022, el programa Nacional de Carbono Neutralidad cierra sus inscripciones a las empresas y organizaciones interesadas en hacer parte del proceso. Sin embargo, el Ministerio de Ambiente informará de nuevo la apertura oficial de nuevas inscripciones.



NUOVA HERRAMIENTA WEB DEL MINAMBIENTE FACILITARÁ LA GESTIÓN INTEGRAL DEL AGUA EN COLOMBIA

Con el propósito de fortalecer la gestión integral del recurso hídrico en el país, y en el marco del Día Mundial del Agua, el Ministerio de Ambiente y Desarrollo Sostenible anunció que pondrá en funcionamiento SIRH 2.0, una nueva herramienta tecnológica que permitirá el mejoramiento, la actualización y dinamización del Sistema de Información del Recurso Hídrico.

La idea es que las diferentes autoridades ambientales del país puedan consolidar en un aplicativo web toda la información generada durante y a partir de los procesos de formulación e implementación de los Planes de Ordenación y Manejo de Cuencas Hidrográficas (Pomcas) para que, a su vez, esta información pueda ser consultada por otros usuarios del recurso hídrico.

Por otro lado, en aras de conmemorar el Día Mundial del Agua, también el Ministerio de Ambiente y Desarrollo Sostenible con el IDEAM, organizó durante los días 22, 23 y 24 de marzo, en los canales de YouTube del Minambiente y del Ideam, los siguientes conversatorios y conferencias.

• Miércoles 23 de marzo: La gestión de la información del agua en Colombia. 9:00 a. m. por el canal del Ideam: <https://www.youtube.com/user/institutoIDEAM>.

• Jueves 24 de marzo: Aguas subterráneas, reúso en Colombia y agua más allá de las fronteras. 9:00 a. m. por el canal del Minambiente: <https://www.youtube.com/c/minambiente>.

Próximamente, el Ministerio socializará con las autoridades ambientales los detalles del aplicativo web- CONOCE MÁS DEL TEMA EN:

<https://www.minambiente.gov.co/gestion-integral-del-recurso-hidrico-nueva-herramienta-web-del-minambiente-facilitara-la-gestion-integral-del-agua-en-colombia/>.

<https://twitter.com/MinAmbienteCo>.



GRACIAS A LOS PSA, EN COLOMBIA SE CONSERVAN MÁS DE 115.000 HECTÁREAS DE ECOSISTEMAS.

En Colombia, 115.608 hectáreas (ha) de ecosistemas estratégicos se están conservando de la mano de las comunidades, beneficiando a 6500 familias, gracias al Programa Nacional de Pagos Por Servicios Ambientales (PSA) del Ministerio de Ambiente y Desarrollo Sostenible.

Los PSA son iniciativas que reconocen las buenas prácticas asociadas a la preservación y restauración de la biósfera, a través de un incentivo económico, en dinero o especie, lo que permite disminuir los conflictos que se presentan en el uso del suelo y así favorecer el mantenimiento y la generación de servicios ambientales.

En 2020, los proyectos de PSA se implementaron en 13 municipios ubicados en zonas donde se ejecutan los Programas de Desarrollo con Enfoque Territorial (PDET), un instrumento especial de planificación que busca estabilizar y hacer

transformaciones en las localidades más afectadas por la violencia, conservando 41.311 ha y beneficiando a 562 familias. En este mismo año se conservaron 41.710 ha en zonas de alta deforestación, en los departamentos de Caquetá, Guaviare, Meta y Antioquia.

Dos puntos importantes para resaltar tienen que ver con el hecho de que más del 80 % de las gobernaciones del país cuentan con estrategias de PSA en sus planes de desarrollo, y que más del 95 % de las Corporaciones Autónomas Regionales (CAR), entidades que ejercen la función de máxima autoridad ambiental en las áreas de su jurisdicción, incorporan estrategias de PSA para la conservación de ecosistemas en sus planes de acción.

PARA MAYOR INFORMACIÓN PUEDE CONSULTAR EL SIGUIENTE LINK.

- <https://www.minambiente.gov.co/negocios-verdes/gracias-a-los-psa-en-colombia-se-conservan-mas-de-115-000-hectareas-de-ecosistemas/>.

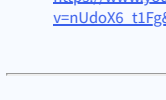


Desde el Ministerio de Ambiente y Desarrollo Sostenible se espera adelantar acciones durante el 2021, en los cuatro procesos participativos de delimitación en los páramos de Almorzadero, Cruz verde-Sumapaz, Pisba y Jurisdicciones-Santurbán-Berlín, que se encuentran en momentos diferentes de las siete fases establecidas por la Sentencia T -361 de 2017.

Entendiendo que las condiciones actuales nos imponen una nueva normalidad a causa de la pandemia por COVID-19, ha sido necesario repensar las estrategias de participación y comunicaciones de manera conjunta con las comunidades para avanzar en cada uno de los procesos mencionados.

En este sentido se vienen realizando reuniones virtuales y/o presenciales en los municipios, respetando las medidas de bioseguridad (aforo controlado, uso del tapabocas y distanciamiento físico), con retransmisión por los medios locales disponibles de acuerdo a las condiciones y las solicitudes propias de cada municipio.

A continuación, se muestra la programación para el mes de marzo 2022.



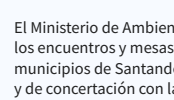
De conformidad con lo contemplado en el fallo proferido por el Juzgado Cuarenta (40) Administrativo de Oralidad del Circuito de Bogotá – Sección Cuarta el 11 de septiembre de 2019, y teniendo en cuenta que el proceso participativo de delimitación del complejo de páramos Cruz Verde – Sumapaz.

El Ministerio de Ambiente citó mesas de interlocución para construir conjuntamente el plan de trabajo y metodología para el proceso participativo en las siguientes fechas:

- El 23 de marzo a las 9:00 am, en el municipio de El Castillo – Meta.
- El 24 de marzo desde las 9:00 a.m., en el municipio de Acacias – Meta.
- El 26 de marzo en San Juan de la Localidad de Sumapaz.

Para mayor información y revivir las sesiones pueden ingresar al siguiente link.

- <https://sumapaz.minambiente.gov.co/>.
- https://www.youtube.com/watch?v=nUdoX6_tIFg&t=10s.



En el marco de cumplimiento del fallo de 03 de septiembre de 2019 del Tribunal Superior de Distrito Judicial de Bucaramanga por el cual se le ordena al Ministerio de Ambiente y Desarrollo Sostenible adelantar el proceso participativo de delimitación del páramo de Almorzadero.

Se llevó a cabo una reunión en el municipio de San Miguel Santander, donde se le informa a la comunidad y demás interesados sobre el procedimiento de delimitación del páramo de Almorzadero, acatando lo ordenado por el Tribunal Superior del Distrito Judicial de Bucaramanga acorde a las directrices de la ST – 361 de 2017.

Para mayor información del proceso ingrese al siguiente link.

- <https://www.minambiente.gov.co/direccion-de-bosques-biodiversidad-y-servicios-ecosistemicos/delimitacion-participativa-del-paramo-de-almorzadero/>.
- <http://almorzadero.minambiente.gov.co/>.
- <https://www.youtube.com/c/minambiente>.



En la actualidad nos encontramos desarrollando las mesas de trabajo virtuales de la fase de concertación ordenadas por el Tribunal Administrativo de Santander.

Se realizan con el fin de profundizar sobre los aspectos técnicos y jurídicos de la propuesta integrada de delimitación, recibir y responder las inquietudes de las autoridades municipales e interesados en el proceso.

El Ministerio de Ambiente y Desarrollo Sostenible, continua con los encuentros y mesas de trabajo presenciales en diferentes municipios de Santander, avanzando en el proceso participativo y de concertación con las comunidades de cara a la delimitación del páramo de Santurbán.

Del 25 al 27 de marzo se llevaron a cabo jornadas presenciales de deliberación y toma de decisiones de la fase de concertación para la nueva delimitación, en el municipio de Tona – Santander.

El 28,29,30 y 31 de marzo las jornadas fueron en el municipio de Suratá – Santander.

Para mayor información y revivir las sesiones pueden ingresar al siguiente link.

- <https://santurban.minambiente.gov.co>.
- <https://www.youtube.com/c/minambiente>.

Plan Nacional de Liberación de Fauna

Para el mes de febrero del año en curso, las 33 Corporaciones Autónomas Regionales reportaron la liberación **2.362** individuos de **185** especies que fueron liberados y reubicados en sus hábitats naturales en diferentes regiones del país. Esto se ha logrado gracias al Plan Nacional de Liberación de Fauna (PLF), una estrategia del Sistema Ambiental (SINA) para la conservación de cientos de especies, algunas de las cuales se encuentran en peligro de extinción.



Total: 2.362 individuos

Contador de árboles



AMVA: 829416
 CAM - Banco Agrario: 1750
 CAR: 442854
 CARDER: 144101
 CARDIQUE: 1794291
 CARSUCRE: 572544
 CAS: 515429
 CDA: 78018
 CDMB: 502248
 CODECHOCO: 3074709
 CORALINA: 82713
 CORANTIOQUIA: 1272702
 CORMACARENA: 1579409
 CORNARE: 3707821
 CORPAMAG: 751784
 CORPOMAZONIA: 999884
 CORPOBOYACA: 733487
 CORPOCALDAS: 155837
 CORPOCESAR: 1548580
 CORPOCHIVOR: 731540
 CORPOGUAJIRA: 989993
 CORPOGUAVIO: 343844
 CORPOMOJANA: 1812328
 CORPONOQUIA: 2037471
 CORPONOR: 436474
 CORPORINOQUIA: 2029319
 CORPOURABA: 486082
 CORTOLIMA: 1540033
 CRA: 54540
 CRC: 448437
 CRC - CRC: 209807
 CRQ: 47944
 CVC: 109778
 CVA: 4175439
 DAGMA: 871222
 DMSA: 426
 EPA CARTAGENA: 14995

Calendario Ambiental

