

**MINISTERIO DE AMBIENTE Y DESARROLLO SOSTENIBLE**

RESOLUCIÓN No. **0633**

( **17 MAR 2015** )

“Por medio de la cual se aprueba el registro del área del municipio de Quibdó (Chocó), sustraida mediante Resolución 0763 de 2004 de la Reserva Forestal del Pacífico establecida mediante la Ley 2ª de 1959 y se toman otras determinaciones”

**LA DIRECTORA DE BOSQUES, BIODIVERSIDAD Y SERVICIOS ECOSISTÉMICOS**

En ejercicio de la función delegada por el Ministro de Ambiente y Desarrollo Sostenible mediante Resolución No. 0053 del 24 de enero de 2012 y,

**CONSIDERANDO**

Que mediante oficio con radicado número **4120-E1-24122** del 18 de julio de 2014, la Alcaldía Municipal de Chocó – Quibdó, radica ante la Dirección de Bosques, Biodiversidad y Servicios Ecosistémicos del Ministerio de Ambiente y Desarrollo Sostenible, la solicitud de sustracción de dos predios rurales identificados bajo matrícula inmobiliaria 180 – 21580 y 180 – 35695 ante la necesidad de realizar la compra de los predios para construir y/o adecuar los escenarios deportivos que se requieren para los XX juegos nacionales.

Que mediante oficio con radicado número **8210-E2-25831** del 04 de agosto de 2014, la Dirección de Bosques, Biodiversidad y Servicios Ecosistémicos remitió a la Alcaldía Municipal de Chocó – Quibdó, la solicitud de información adicional para llevar a cabo el registro del área urbana, de expansión urbana, servicios básicos y saneamiento ambiental, de acuerdo con lo estipulado en las Resoluciones 763 de 2004, 871 de 2006 y 1917 de 2011.

Que mediante oficio con radicado número **4120-E1-29232** del 27 de agosto de 2014, la Alcaldía Municipal de Chocó – Quibdó, radica ante la Dirección de Bosques, Biodiversidad y Servicios Ecosistémicos de este Ministerio, la respuesta al oficio remitido bajo radicado No. **8210-E2-25831** del 4 de agosto de 2014.

**FUNDAMENTOS TECNICOS**

Que en cumplimiento del artículo 2 de la Resolución 1917 de 2011, se emite concepto técnico No. 002 del 10 de febrero de 2015, en el cual se analizó la información referente a la solicitud de registro de sustracción de áreas urbanas de expansión urbana, infraestructura y equipamientos de servicios básicos y saneamiento ambiental del municipio de Quibdó (Chocó), de la Reserva Forestal del Pacífico establecida mediante la Ley 2ª de 1959.

“Por medio de la cual se aprueba el registro del área del municipio de Quibdó (Chocó), sustraida mediante Resolución 0763 de 2004 de la Reserva Forestal del Pacífico establecida mediante la Ley 2ª de 1959 y se toman otras determinaciones”

Que el mencionado concepto señala:

“(…)

### 1. EVALUACIÓN DE LA INFORMACIÓN

De acuerdo con lo señalado en el oficio con radicado número 4120-E1-29232 del 27 de agosto de 2014, la Alcaldía Municipal de Quibdó dando respuesta al oficio con radicado Número 8210-E1-25831, remite a la Dirección de Bosques, Biodiversidad y Servicios Ecosistémicos de este Ministerio, la siguiente información:

1. “(...) CD, con delimitación y de expansión urbana del Municipio de Quibdó, las cuales corresponden al perímetro de los suelos urbanos y de expansión urbana, establecidos en el Plan de Ordenamiento Territorial Municipal, así como el de las áreas ocupadas por las infraestructuras y equipamiento de servicios básicos y saneamiento ambiental asociadas a dicho desarrollo, localizado en suelo rural. Se representan las coordenadas de las poligonales que la definen, en los sistemas adoptados por el país y ubicado en la cartografía del Plan de Ordenamiento Territorial vigente.
2. Copia del Acuerdo del Concejo Municipal donde se adopta el Plan de Ordenamiento Territorial, junto con los planos correspondientes a las áreas urbanas, de expansión e infraestructura y equipamientos.
3. Copia del documento técnico de soporte del Plan de Ordenamiento territorial ajustado por el Concejo municipal, en el que certifica la descripción y especificación de las áreas citadas anteriormente.”

### 1.2 ANÁLISIS DE LA INFORMACIÓN

La información remitida fue evaluada de acuerdo con los lineamientos establecidos en las Resoluciones 763 de 2004, 871 de 2006 y 1917 de 2011, en las cuales se establece la documentación necesaria para llevar a cabo el registro de sus áreas urbanas, de expansión urbana, infraestructura y equipamientos de servicios básicos y saneamiento ambiental. A continuación se relaciona la información contenida en los documentos entregados por la Alcaldía municipal de Quibdó - Chocó.

- 1) Delimitación del área urbana, que corresponda al perímetro del suelo urbano y de expansión urbana definidos en el Plan de Ordenamiento Territorial Municipal, así mismo, la delimitación de las infraestructuras y equipamientos de servicios básicos y saneamiento ambiental, asociados a dichos desarrollos, que se encuentren localizados en suelo rural y coordenadas que delimitan las áreas que fueron mencionadas en el anterior numeral, señalando el sistema y origen cartográfico en que se encuentran referenciadas en el Plan de Ordenamiento Territorial vigente.

Dentro de los acuerdos 027 de 2007, 001 de 2012, 017 de 2012 y 051 del 16 de 2013 remitidos por la Alcaldía Municipal de Quibdó, el área urbana del municipio se encuentra delimitado por las siguientes coordenadas perimetrales, en el sistema de coordenadas MAGNA\_Colombia\_Oeste:

**Tabla 1. Coordenadas de delimitación del área urbana, municipio de Quibdó**

Punto	Este (x)	Norte (y)
1	1048601,709	1122047,319
2	1048653,248	1122078,826
3	1048668,01	1122110,405
4	1048639,753	1122185,451
5	1048606,342	1122264,983
6	1048594,573	1122290,366

Punto	Este (x)	Norte (y)
7	1048595,356	1122311,05
8	1048604,889	1122321,711
9	1048621,499	1122330,721
10	1048635,71	1122337,08
11	1048661,694	1122337,305
12	1048717,082	1122332,013

“Por medio de la cual se aprueba el registro del área del municipio de Quibdó (Chocó), sustraída mediante Resolución 0763 de 2004 de la Reserva Forestal del Pacífico establecida mediante la Ley 2ª de 1959 y se toman otras determinaciones”

Punto	Este (x)	Norte (y)
13	1048763,545	1122325,149
14	1048813,768	1122304,906
15	1048852,965	1122279,76
16	1048905,383	1122228,281
17	1048958,631	1122192,197
18	1049030,776	1122174,257
19	1049081,177	1122187,816
20	1049130,587	1122218,563
21	1049152,602	1122232,698
22	1049185,651	1122250,775
23	1049194,781	1122252,296
24	1049206,375	1122247,107
25	1049236,463	1122218,035
26	1049272,077	1122162,084
27	1049314,253	1122125,776
28	1049368,602	1122135,788
29	1049392,455	1122153,987
30	1049420,663	1122175,389
31	1049432,848	1122204,749
32	1049430,259	1122227,448
33	1049443,254	1122246,695
34	1049468,513	1122257,924
35	1049513,414	1122262,918
36	1049549,246	1122303,817
37	1049576,328	1122354,278
38	1049592,881	1122377,143
39	1049614,282	1122392,874
40	1049625,17	1122393,951
41	1049656,112	1122390,298
42	1049684,771	1122382,939
43	1049714,585	1122385,489
44	1049765,954	1122405,742
45	1049796,446	1122473,758
46	1049801,72	1122547,839
47	1049806,071	1122597,411
48	1049823,276	1122625,789
49	1049844,527	1122644,484
50	1049904,324	1122685,873
51	1049967,012	1122726,806
52	1049985,687	1122737,546
53	1050005,902	1122737,24
54	1050038,238	1122730,461
55	1050075,733	1122709,473
56	1050138,476	1122710,015
57	1050171,235	1122720,397
58	1050218,774	1122761,968
59	1050230,079	1122821,81
60	1050258,616	1122842,386
61	1050264,064	1122854,817
62	1050281,898	1122891,241
63	1050267,182	1122939,474
64	1050271,928	1122947,208
65	1050280,629	1122958,618
66	1050300,677	1122977,544
67	1050331,706	1123006,663
68	1050349,859	1123022,207
69	1050369,069	1123026,701
70	1050411,402	1123028,509
71	1050438,623	1123034,194
72	1050448,711	1123054,798
73	1050460,098	1123073,649
74	1050476,72	1123099,278
75	1050493,864	1123120,102
76	1050513,929	1123137,106
77	1050544,178	1123145,06
78	1050585,019	1123145,751
79	1050612,181	1123147,721
80	1050618,791	1123157,893
81	1050644,149	1123174,942
82	1050668,645	1123180,443
83	1050711,832	1123185,942
84	1050754,762	1123238,889
85	1050783,397	1123266,545
86	1050834,573	1123303,051

Punto	Este (x)	Norte (y)
87	1050899,053	1123359,387
88	1050966,673	1123419,011
89	1051003,141	1123443,931
90	1051295,703	1122195,411
91	1051295,703	1119501,233
92	1049014,273	1119501,233
93	1048994,945	1119446,962
94	1048862,512	1119304,207
95	1048860,278	1119303,801
96	1048881,234	1119248,236
97	1049746,633	1119000
98	1049738,789	1114930,65
99	1048146,186	1114973,146
100	1048110,469	1115323,122
101	1047802,632	1116071,659
102	1047492,611	1116433,606
103	1047493,153	1116591,299
104	1048208,747	1117308,584
105	1048358,256	1117763,389
106	1048311,802	1117930,892
107	1047871,704	1118510,899
108	1047825,283	1118679,221
109	1047878,283	1118988,253
110	1047874,504	1119010,195
111	1047880,747	1119039,31
112	1047884,215	1119109,326
113	1047885,78	1119164,483
114	1047898,267	1119211,622
115	1047899,654	1119231,726
116	1047896,414	1119247,107
117	1047885,78	1119297,582
118	1047878,844	1119318,379
119	1047850,22	1119346,735
120	1047820,459	1119369,42
121	1047763,577	1119395,762
122	1047733,749	1119402,694
123	1047680,067	1119413,424
124	1047634,552	1119416,559
125	1047602,314	1119418,78
126	1047532,252	1119418,78
127	1047486,915	1119414,465
128	1047459,415	1119411,847
129	1047402,533	1119411,154
130	1047341,489	1119411,154
131	1047290,506	1119420,195
132	1047257,209	1119432,673
133	1047215,548	1119443,169
134	1047174,661	1119453,469
135	1047124,716	1119459,708
136	1047076,158	1119462,481
137	1047032,094	1119460,451
138	1047000	1119473,935
139	1046932,898	1119489,566
140	1046917,637	1119506,897
141	1046907,327	1119516,832
142	1046891,773	1119532,353
143	1046870,641	1119561,337
144	1046877	1119586,331
145	1046872,132	1119664,935
146	1046870,92	1119703,133
147	1046832,066	1119704,872
148	1046785,589	1119706,951
149	1046673,213	1119713,884
150	1046629,511	1119706,951
151	1046577,834	1119690,856
152	1046547,979	1119678,982
153	1046526,846	1119663,278
154	1046514,692	1119661,3
155	1046506,556	1119606,233
156	1046511,215	1119540,728
157	1046533,63	1119509,893
158	1046562,797	1119454,974
159	1046573,877	1119396,488
160	1046546,577	1119354,218

"Por medio de la cual se aprueba el registro del área del municipio de Quibdó (Chocó), sustraida mediante Resolución 0763 de 2004 de la Reserva Forestal del Pacífico establecida mediante la Ley 2ª de 1959 y se toman otras determinaciones"

Punto	Este (x)	Norte (y)
161	1046510,12	1119326,291
162	1046415,718	1119276,56
163	1046316,845	1119278,521
164	1046222,077	1119290,096
165	1046161,493	1119279,167
166	1046132,697	1119273,835
167	1046038,763	1119269,724
168	1046007,461	1119281,335
169	1045985,64	1119308,853
170	1045980,091	1119402,717
171	1045959,105	1119471,389
172	1045961,361	1119580,603
173	1045968,298	1119710,929
174	1045968,991	1119740,737
175	1045978,714	1119824,021
176	1045979,572	1122334,171
177	1045977,614	1122426,116
178	1045938,974	1122426,267
179	1045897,763	1122535,742
180	1045889,559	1122659,705
181	1045938,852	1122702,029
182	1045932,162	1122733,381
183	1045891,872	1122842,831
184	1045882,572	1122966,791
185	1045931,597	1123008,799
186	1046292,632	1123110,471
187	1046341,162	1123486,721
188	1046562,122	1123817,191
189	1046665,252	1123786,361
190	1046737,959	1123662,183
191	1046857,569	1123706,088
192	1047079,707	1123715,845
193	1047045,597	1123856,175
194	1047298,666	1123943,242
195	1047341,917	1123902,698
196	1047369,13	1123881,576
197	1047371,341	1123903,822
198	1047383,366	1123945,887
199	1047354,127	1123991,735
200	1047308,277	1124014,388
201	1047323,494	1124052,618
202	1047371,102	1124154,013
203	1047288,419	1124215,351
204	1047322,242	1124307,985
205	1047389,891	1124282,949
206	1047384,88	1124251,654
207	1047445,42	1124211,217
208	1047574,121	1124225,56
209	1047576,822	1124220,471
210	1047609,504	1124197,434
211	1047627,447	1124167,296
212	1047646,702	1124124,399
213	1047644,434	1124098,995
214	1047618,022	1124057,136
215	1047598,839	1124020,257
216	1047580,983	1124006,653
217	1047551,213	1123974,109
218	1047532,84	1123960,635
219	1047459,501	1123944,316
220	1047475,062	1123898,611
221	1047425,04	1123856,391
222	1047406,192	1123839,547
223	1047586,042	1123784,011
224	1047569,872	1123746,981
225	1047597,992	1123734,587
226	1047630,082	1123587,851
227	1047577,563	1123529,009
228	1047359,682	1123433,217
229	1047317,462	1123314,561
230	1047484,659	1123203,594
231	1047529,211	1123152,229
232	1047559,064	1123111,396
233	1047579,744	1123092,927
234	1047562,812	1123069,559

Punto	Este (x)	Norte (y)
235	1047519,138	1123048,684
236	1047527,028	1123025,98
237	1047530,271	1123003,992
238	1047528,366	1122997,858
239	1047495,991	1122973,016
240	1047480,294	1122954,656
241	1047471,876	1122952,699
242	1047452,084	1122951,926
243	1047425,331	1122959,974
244	1047419,477	1122960,159
245	1047394,49	1122939,362
246	1047349,261	1122915,285
247	1047316,482	1122901,544
248	1047302,502	1122901,14
249	1047284,48	1122899,032
250	1047274,764	1122909,627
251	1047267	1122935,868
252	1047259,825	1122940,22
253	1047226,259	1122933,207
254	1047195,44	1122923,907
255	1047206,928	1122883,377
256	1047213,556	1122850,847
257	1047216,448	1122822,341
258	1047213,556	1122805,816
259	1047254,138	1122761,215
260	1047209,838	1122720,297
261	1047183,696	1122750,229
262	1047153,148	1122732,274
263	1047150,588	1122692,597
264	1047137,385	1122644,582
265	1047110,166	1122585,273
266	1047104,717	1122571,652
267	1047107,797	1122497,601
268	1047108,226	1122487,291
269	1047092,395	1122421,827
270	1047097,766	1122385,004
271	1047122,884	1122307,739
272	1047164,324	1122270,739
273	1047191,361	1122246,599
274	1047244,283	1122151,136
275	1047258,031	1122094,68
276	1047259,026	1122090,595
277	1047285,424	1122084,418
278	1047330,425	1122082,864
279	1047344,385	1122086,784
280	1047365,755	1122104,165
281	1047389,305	1122120,454
282	1047404,994	1122143,596
283	1047411,826	1122156,855
284	1047406,456	1122187,185
285	1047411,616	1122201,955
286	1047426,054	1122214,203
287	1047454,24	1122220,284
288	1047497,93	1122220,996
289	1047543,195	1122223,864
290	1047586,995	1122227,994
291	1047604,986	1122243,463
292	1047631,161	1122260,27
293	1047654,782	1122265,481
294	1047685,886	1122276,033
295	1047714,879	1122276,796
296	1047743,11	1122261,536
297	1047753,792	1122260,01
298	1047774,392	1122272,218
299	1047785,837	1122274,507
300	1047805,675	1122273,744
301	1047845,236	1122251,072
302	1047890,576	1122225,968
303	1047902,575	1122222,623
304	1047917,834	1122223,386
305	1047946,839	1122231,019
306	1047972,771	1122240,172
307	1048000,702	1122242,502
308	1048052,121	1122242,461

“Por medio de la cual se aprueba el registro del área del municipio de Quibdó (Chocó), sustraida mediante Resolución 0763 de 2004 de la Reserva Forestal del Pacífico establecida mediante la Ley 2ª de 1959 y se toman otras determinaciones”

Punto	Este (x)	Norte (y)
309	1048091,796	1122235,594
310	1048131,472	1122225,675
311	1048190,222	1122207,363
312	1048248,317	1122184,816
313	1048282,747	1122166,565
314	1048299,393	1122156,661
315	1048276,957	1122089,01
316	1048253,132	1122021,341
317	1048280,33	1121968,969

Punto	Este (x)	Norte (y)
318	1048318,471	1121953,47
319	1048359,527	1121943,287
320	1048359,527	1121943,287
321	1048359,527	1121943,287
322	1048400,605	1121942,417
323	1048481,134	1121960,502
324	1048548,742	1121988,231
325	1048587,173	1122019,113
326	1048601,709	1122047,319

Las coordenadas de delimitación del área de expansión urbana se encuentran dentro del acuerdo 004 de 2002 y se relacionan a continuación, en el sistema de coordenadas MAGNA\_Colombia\_Oeste:

**Tabla 2. Coordenadas de delimitación área de expansión urbana.**

Punto	Este (X)	Norte (Y)
1	104425	11123483
2	1046886	1124523
3	1047336	1126098
4	1050651	1125221
5	1051902	1122971
6	1042877	1119079

- 2) Copia del Acuerdo del Concejo Municipal donde se adopta el Plan de Ordenamiento Territorial, junto con los planos correspondientes a las áreas urbanas, de expansión urbana e infraestructura y equipamientos básicos.

Fueron remitidos copias de los siguientes documentos:

- Acuerdo 004 del 08 de mayo de 2002 “Por el cual se adopta el plan de ordenamiento territorial del municipio de Quibdó, se definen los usos del suelo para las diferentes zonas de los sectores rural y urbano, se establecen las reglamentaciones urbanísticas correspondientes y se plantean los planes complementarios para el futuro desarrollo territorial del municipio”, en el cual se establece:

#### “SUELO URBANO

**ARTICULO 65:** Comprende las áreas cuya aptitud y destinación por el POTM le corresponden al uso urbano, y además cuentan con la infraestructura vial, redes parciales y/o estudios de proyección de servicios públicos domiciliarios. Se encuentra delimitado por el perímetro urbano, que será el mismo que el perímetro de servicios. (...)”

#### “PERÍMETRO URBANO

**ARTICULO 66:** El perímetro urbano será el mismo que el perímetro de servicios, el cual comprende el área urbana central tradicional, que cuenta con la infraestructura vial, redes parciales y/o estudios de proyección de servicios públicos y el área de periferia con soluciones individuales o colectivas o estudios de proyección de servicios públicos. Se encuentra delimitado así:

**PUNTO 10** Coordenadas 1°045.967 E / 1°120.135 N. Siguiendo la margen del río Atrato al norte, hasta la desembocadura del caño Caraño, donde se ubica el punto 2.

**PUNTO 2.** Coordenadas 1°045.983,8 E / 1°121.993,9 N. del punto 2 a la desembocadura del caño Caraño, siguiendo el curso del mismo, en dirección este hasta el punto 3.

**PUNTO 3.** Coordenadas 1°046.245,3 E / 1°122.095,3 N. Del punto 3 siguiendo en dirección N.O hasta el punto 4.

"Por medio de la cual se aprueba el registro del área del municipio de Quibdó (Chocó), sustraida mediante Resolución 0763 de 2004 de la Reserva Forestal del Pacífico establecida mediante la Ley 2ª de 1959 y se toman otras determinaciones"

**PUNTO 4.** Coordenadas 1'046.205,7 E / 1'122.215 N. Del punto 4 siguiendo en dirección NE hasta el punto 5.

**PUNTO 5.** Coordenadas 1'043.302,1 E / 1'122.271,7 N. Del punto 5 siguiendo en dirección norte hasta el punto 6.

**PUNTO 6.** Coordenadas 1'046.303,8 E / 1'123.107,5 N. Desde el punto 6, siguiendo en dirección Norte hasta el punto 7.

**PUNTO 7.** Coordenadas 1'046.353,6 E / 1'123.483,7 No. Desde el punto 7, siguiendo en dirección NE hasta el punto 8.

**PUNTO 8.** Coordenadas 1'046.573,8 E / 1'123.814 N. Desde el punto 8 siguiendo en dirección SE, hasta el punto 9.

**PUNTO 9.** Coordenadas 1'046.676,9 E / 1'123.484,1 N. Del punto 9, siguiendo en dirección SE, hasta el punto 10.

**PUNTO 10.** Coordenadas 1'046.847,2 E / 1'123.484,1 No. Del punto 10, siguiendo en dirección sur hasta el punto 11.

**PUNTO 11.** Coordenadas 1'046.966,7 E / 1'122.992,8 N. Del punto 11, siguiendo en dirección E, hasta el punto 12.

**PUNTO 12.** Coordenadas 1'047.150,1 E / 1'122952,9 N. del punto 12, siguiendo en dirección S, hasta el punto 13.

**PUNTO 13.** Coordenadas 1'047.080,7 E / 1'122.309.9 N. Del punto 13, siguiendo en dirección SO, hasta el punto 14, hasta donde intercepta el caño Caraño.

**PUNTO 14.** Coordenadas 1'046.920,8 E / 1'121.926,5 No. Del punto 14, siguiendo el curso del caño Caraño, hasta el punto 15.

**PUNTO 15.** Coordenadas 1'047.801,1 E / 1'121.819,7 N. Del punto 15, siguiendo en dirección SO, hasta el punto 16.

**PUNTO 16.** Coordenadas 1'047.726,8 E / 1'121.522 N. Del punto 16, siguiendo en dirección SO hasta el punto 17.

**PUNTO 17.** Coordenadas 1'047.520,1 E / 1'121.424,1 N. Del punto 17, siguiendo en dirección SE hasta el punto 18.

**PUNTO 18.** Coordenadas 1'048.947,1 E / 1'120.496,2 N. Del punto 18 siguiendo en dirección SO hasta interceptar el río Cabí en el punto 19.

**PUNTO 19.** Coordenadas 1'047.854,9 E / 1'119.285,6 N. siguiendo el curso del río (sic) Cabí hasta su desembocadura para encontrar el punto 1 de cierre del polígono."

#### **"PERÍMETRO SANITARIO**

**ARTÍCULO 67:** Adóptese el perímetro Sanitario con el fin de determinar la extensión del sector urbano, la determinación de los usos del suelo y la prestación de servicios. El perímetro Urbano para el Municipio de QUIBDÓ es el determinado por la línea envolvente que recorre los puntos indicados en el plano de la zona urbana. (...)"

#### **"SUELO DE EXPANSIÓN URBANA**

**ARTÍCULO 68:** Comprende las áreas de transición contiguas al perímetro urbano y las que presentan influencia que induzca su desarrollo urbano, delimitada así:

#### **PUNTO DE PARTIDA 1 DESEMBOCADURA DEL RÍO Munguido en el Atrato.**

**NORTE.** Del punto 1 sigue el curso del Atrato hasta el punto 2 de coordenadas  $x = 104425$   $Y = 11123483$ , desde este punto sigue en dirección N – E hasta la quebrada Casimiro en el punto 3 de coordenadas  $X = 1046886$   $Y = 1124523$  y continuar en dirección N – W hasta la quebrada Guayabal en el punto S4S de coordenadas  $X = 1047336$   $Y = 1126098$  y continuar el curso de esta hasta el punto S5S de coordenadas  $X = 1050651$   $Y = 1125221$  en donde desemboca el Duata, y sigue el curso del Duata hasta la desembocadura de la quebrada Casajú.

**ORIENTE.** De la desembocadura del río Casajú sigue el curso del Duata hasta la desembocadura de la quebrada La Platina en el punto S2S de coordenadas  $X = 1051902$   $Y$

“Por medio de la cual se aprueba el registro del área del municipio de Quibdó (Chocó), sustraida mediante Resolución 0763 de 2004 de la Reserva Forestal del Pacífico establecida mediante la Ley 2ª de 1959 y se toman otras determinaciones”

= 1122971 y continua en dirección S – W hasta la desembocadura de la quebrada Agua Clarita en el Purre.

**SUR.** De la desembocadura de la quebrada Aguaclarita sigue el curso del río(sic) Purre hasta su desembocadura en el Río Cabí y continua el curso del Cabí hasta la desembocadura en el Atrato; sigue el curso del Atrato hasta la desembocadura del río Quito y continuar el límite municipal hasta el punto S3S de coordenadas X = 1042877 Y = 1119079

**OCCIDENTE.** Del punto S3S sigue en dirección norte hasta la quebrada Jotadú, llegando hasta su desembocadura en el río Munguido y seguir este hasta la desembocadura en el Atrato. (...)

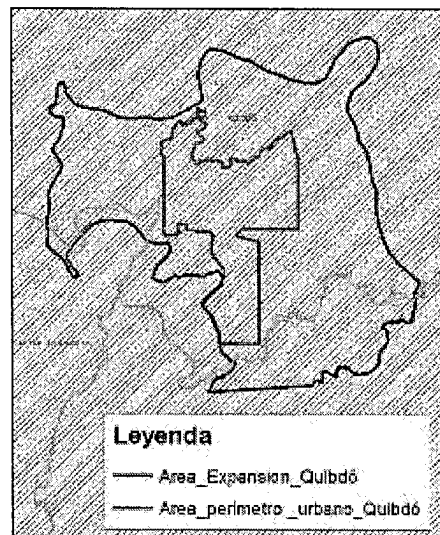
- Acuerdo 027 del 30 de noviembre de 2007, “Por medio del cual se determina el nuevo perímetro urbano de la ciudad de Quibdó.”
- Acuerdo 001 del 17 de enero de 2012, “Mediante el cual se incorporan unos predios de la zona rural a la zona urbana del municipio de Quibdó”.
- Acuerdo 017 del 10 de julio de 2012, “Mediante el cual se incorpora un predio de la zona rural a la zona urbana del municipio de Quibdó”.
- Acuerdo 051 del 16 de diciembre de 2013, “Mediante el cual se amplía el perímetro urbano del municipio de Quibdó y se congelan predios para el proyecto del plan de desarrollo que requieren terrenos públicos y privados”

Adicionalmente fueron remitidos en formato digital “.shape” los archivos denominados:

- “Area\_perimetro\_urbano\_Quibdó” ver figura 1.
- “Area\_Expansion\_Quibdó” ver figura 1.
- “infraestructura” ver figura 2.
- “Rios\_Quebradas” ver figura 2.

Fue remitido el archivo denominado “PERÍMETRO URBANO DE QUIBDÓ - ÁREA DE EXPANSIÓN” en formato “.dwg”, sin embargo al intentar leer dicho archivo, este no presenta información alguna, lo cual imposibilita su análisis.

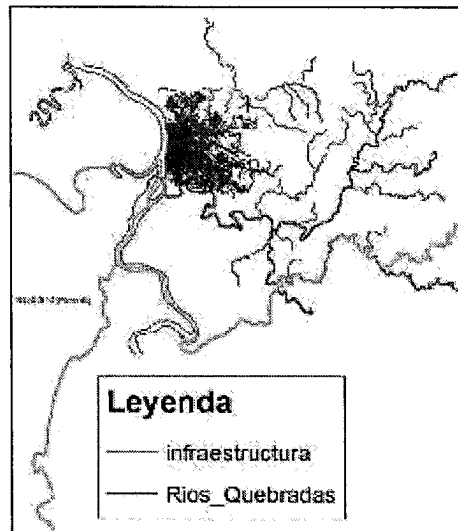
**Figura 1. Perímetro urbano y área de expansión remitidos por la Alcaldía municipal en formato “.shape”.**



Fuente: Información remitida por la Alcaldía Municipal de Quibdó

**Figura 2. Infraestructura, ríos y quebradas remitidos por la Alcaldía Municipal de Quibdó en formato “.shape”.**

“Por medio de la cual se aprueba el registro del área del municipio de Quibdó (Chocó), sustraída mediante Resolución 0763 de 2004 de la Reserva Forestal del Pacífico establecida mediante la Ley 2ª de 1959 y se toman otras determinaciones”



Fuente: Información remitida por la Alcaldía Municipal de Quibdó

- 3) *Copia del documento técnico de soporte del respectivo Plan de Ordenamiento Territorial, adoptado por el Concejo Municipal mediante el Acuerdo de que trata el literal anterior, donde se describan y especifiquen las áreas urbanas, de expansión y de infraestructuras y equipamientos de servicios básicos y saneamiento ambiental.*

La Alcaldía Municipal de Quibdó remite el documento titulado “Plan de Ordenamiento Territorial - Municipio de Quibdó - Diagnostico Territorial - ESTRUCTURA GENERAL DEL TERRITORIO”, el cual contiene un capítulo denominado “FORMULACIÓN”, donde se hace referencia a las zonas urbanas y de expansión urbana del municipio así:

#### **“COMPONENTE URBANO”. ZONIFICACIÓN TERRITORIAL DEL SUELO URBANO**

*Es la división del territorio que se establece con el fin de regular y ordenar los usos y su intensidad, con el objeto de preservar los valores ambientales, controlar los impactos negativos, tutelar los valores urbanísticos y fomentar las actividades que apoyen las políticas de desarrollo sostenible ambiental, territorial y urbano.*

*Para lograr las metas de estructuración Territorial del Municipio de Quibdó, con base en los principios y políticas definidas por el Plan de Ordenamiento, se establecen los siguientes niveles de zonificación, en orden de prevalencia:*

#### **ZONA URBANA.**

*Comprende el área delimitada por el perímetro urbano que comprende desde las franjas hídricas y en desarrollo urbano que se distinguen en el mapa de zonificación Urbana.*

#### **PERÍMETRO URBANO**

*El perímetro urbano será el mismo que el perímetro de servicios, el cual comprende el área urbana central tradicional y el área de periferia, que cuenta con la infraestructura vial y peatonal, redes parciales y /o estudios de proyección de servicios públicos. Se encuentra delimitado y demarcado así;*

**PUNTO 1.** *Coordenadas 1°045.967 E / 1°120.135 N. Siguiendo la margen del río Atrato al norte, hasta la desembocadura del caño Caraño, donde se ubica el punto 2.*

**PUNTO 2.** *Coordenadas 1°045.983,8 E / 1°121.993,9 N. Del punto 2 en la desembocadura del caño Caraño, siguiendo el curso del mismo, en dirección este hasta el Punto 3.*

**PUNTO 3.** *Coordenadas 1°046.245,3 E / 1°122.095,3 N. Del Punto 3 siguiendo en dirección N.O hasta el punto 4.*



"Por medio de la cual se aprueba el registro del área del municipio de Quibdó (Chocó), sustraída mediante Resolución 0763 de 2004 de la Reserva Forestal del Pacífico establecida mediante la Ley 2ª de 1959 y se toman otras determinaciones"

**PUNTO 4.** Coordenadas 1°046.205,7 E / 1°122.215 N. Del punto 4 siguiendo en dirección NE hasta el punto 5.

**PUNTO 5.** Coordenadas 1°046.302,1 E / 1°122.271,7 N. Del punto 5 siguiendo en dirección norte hasta el punto 6.

**PUNTO 6.** Coordenadas 1°046.303,8 E / 1°123.107,5 N. Del punto 6, siguiendo en dirección Norte hasta el punto 7.

**PUNTO 7.** Coordenadas 1°046.353,6 E / 1°123.483,7 N. Del punto 7, siguiendo en dirección NE, hasta el punto 8.

**PUNTO 8.** Coordenadas 1°046.573,8 E / 1°123.814 N. Del punto 8 siguiendo en dirección SE, hasta el punto 9.

**PUNTO 9.** Coordenadas 1°046.676,9 E / 1°123.783,1 N. Del punto 9, siguiendo en dirección SE, hasta el punto 10.

**PUNTO 10.** Coordenadas 1°046.847,2 E / 1°123.484,1 N. Del punto 10, siguiendo en dirección sur hasta el punto 11.

**PUNTO 11** Coordenadas 1°046.966,7 E / 1°122.992,8 N. Del punto 11, siguiendo en dirección E, hasta el punto 12.

**PUNTO 12.** Coordenadas 1°047.150,1 E / 1°122.952,9 N. Del punto 12, siguiendo en dirección S, hasta el punto 13.

**PUNTO 13.** Coordenadas 1°047.080,7 E / 1°122.309,9 N. Del punto 13, siguiendo en dirección SO, hasta el punto 14, hasta donde intercepta el caño caraño.

**PUNTO 14.** Coordenadas 1°046.920,8 E / 1°121.926,5 N. Del punto 14, siguiendo el curso del caño Caraño, hasta el punto 15.

**PUNTO 15.** Coordenadas 1°047.801,1 E / 1°121.819,7 N. Del punto 15, siguiendo en dirección SO, hasta el punto 16.

**PUNTO 16.** Coordenadas 1°047.726,8 E / 1°121.522 N. Del punto 16, siguiendo en dirección SO hasta el punto 17.

**PUNTO 17.** Coordenadas 1°047.520,1 E / 1°121.424,1 N. Del punto 17, siguiendo en dirección SE hasta punto 18.

**PUNTO 18.** Coordenadas 1°048.947,1 E / 1°120.496,2 N. Del punto 18 siguiendo en dirección SO hasta interceptar el río Cabí en el punto 19.

**PUNTO 19.** Coordenadas 1°047.854,9 E / 1°119.285,6 N. Siguiendo el curso del río Cabí hasta su desembocadura para encontrar el punto 1 de cierre del polígono.

*El perímetro Urbano para el Municipio de QUIBDÓ es el determinado por la línea envolvente que recorre los puntos indicados en el plano de la zona urbana, que deberá ser habilitada para el uso urbano y se ajustará a las previsiones de crecimiento de la ciudad y a la posibilidad de dotación con infraestructura para el sistema vial, de servicios públicos domiciliarios, áreas libres, parques y equipamiento colectivo. Estas áreas tendrán reglamentaciones restrictivas de uso y podrán ser incorporadas al perímetro urbano una vez que se hayan cumplido con los requerimientos estipulados para conformar el perímetro sanitario. Para efectos de la demarcación técnica de este perímetro, se tendrá en cuenta las condiciones potenciales para la prestación de servicios públicos, la topografía y las condiciones de emplazamiento y límites naturales."*

#### **ZONA DE EXPANSIÓN URBANA**

*Correspondiente al área inmediata al perímetro urbano destinada al crecimiento urbano, para efectos de la demarcación, se tendrán en cuenta las condiciones potenciales para la prestación de servicios públicos, de acuerdo al plano normativo el cual regula el ordenamiento, indicando las calidades y vocaciones del suelo de expansión.*

*Se encuentra delimitado y demarcado así: PUNTO DE PARTIDA 1 desembocadura del Munguidó en el Atrato.*

**NORTE.** Del punto 1 sigue el curso del Atrato hasta el punto 2 de coordenadas X = 104425 Y = 11123483, desde este punto sigue en dirección N – E hasta la quebrada Casimiro en el punto 3 de coordenadas X = 1046886 Y = 1124523 y continuar en dirección N – W hasta la quebrada Guayabal en el punto 4 de coordenadas X = 1047336 Y = 1126098 y continuar el

"Por medio de la cual se aprueba el registro del área del municipio de Quibdó (Chocó), sustraida mediante Resolución 0763 de 2004 de la Reserva Forestal del Pacífico establecida mediante la Ley 2ª de 1959 y se toman otras determinaciones"

curso de esta hasta el punto 5 de coordenadas  $X = 1050651$   $Y = 1125221$  en donde desemboca el Duata , y sigue el curso del Duata hasta la desembocadura de la quebrada Casajú.

**ORIENTE.** De la desembocadura del río Casajú sigue el curso del Duata hasta la desembocadura de la quebrada La Platina en el punto 2 de coordenadas  $X = 1051902$   $Y = 1122971$  y continúa en dirección S – W hasta la desembocadura de la quebrada Agua Clarita en el Purre.

**SUR.** De la desembocadura de la quebrada Aguaclarita sigue el curso del río Purre hasta su desembocadura en el Río Cabí y continúa el curso del Cabí hasta la desembocadura en el Atrato; sigue el curso del Atrato hasta la desembocadura del río Quito y continuar el límite intermunicipal hasta el punto 3 de coordenadas  $X = 1042877$   $Y = 1119079$ .

**OCCIDENTE.** Del punto 3 sigue en dirección norte hasta la quebrada Jotaudó, llegando hasta su desembocadura en el río Munguidó y seguir este hasta la desembocadura en el Atrato.

La alcaldía manifiesta que se encuentra en proceso de revisión y ajuste del documento de POT, razón por la cual en el documento remitido aún no se encuentran incluidas las coordenadas que delimitan el área urbana, contenidas en los acuerdos 027 de 2007, 001 de 2012, 017 de 2012 y 051 del 16 de 2013.

- 4) Copia de los documentos que demuestren el cargo y el ejercicio del mismo por parte del alcalde municipal.

Esta información fue remitida inicialmente mediante oficio con radicado número 4120-E1-24122 del 18 de julio de 2014, evaluada mediante concepto técnico No. 094 del 29 de julio de 2014.

- 5) Copia del documento de identidad del Alcalde Municipal de Quibdó, departamento de Chocó.

Esta información fue remitida inicialmente mediante oficio con radicado número 4120-E1-24122 del 18 de julio de 2014, evaluada mediante concepto técnico No. 094 del 29 de julio de 2014.

### 3. CONSIDERACIONES.

Teniendo en cuenta que se está adelantando el proceso de registro de sustracción de las de áreas urbanas, de expansión urbana, infraestructuras y equipamientos de servicio básico y saneamiento ambiental para el Municipio de Quibdó, se analizó bajo los lineamientos de las Resoluciones 763 de 2004, 871 de 2006 y 1917 de 2011, la información remitida por la Alcaldía Municipal de Quibdó, mediante oficios con radicado No. 4120-E1-24122 del 18 de julio de 2014 y 4120-E1-29232 del 27 de agosto de 2014, puesto que en ambos casos se hizo entrega de información relacionada con las áreas solicitadas a sustraer.

De la información digital remitida a este Ministerio por la Alcaldía Municipal de Quibdó - Chocó, la información denominada como "PERÍMETRO URBANO DE QUIBDÓ - ÁREA DE EXPANSIÓN", presentada en formato de archivo ".dwg", no se pudo evaluar puesto que dicho archivo no contiene información alguna, lo cual imposibilita su análisis e interpretación.

#### Área Urbana

De acuerdo con el artículo primero de los Acuerdos de Concejo Municipal No. 027 de 2007, 001 de 2012, 017 de 2012 y 051 del 16 de 2013, el área urbana (AU) del municipio de Quibdó se encuentra delimitada por el siguiente listado de coordenadas, establecidas bajo el sistema de proyección MAGNA\_Colombia\_Oeste:

“Por medio de la cual se aprueba el registro del área del municipio de Quibdó (Chocó), sustraida mediante Resolución 0763 de 2004 de la Reserva Forestal del Pacífico establecida mediante la Ley 2ª de 1959 y se toman otras determinaciones”

**Tabla 3. Coordenadas de delimitación AU municipio de Quibdó**

Punto	Este (x)	Norte (y)
1	1048601,709	1122047,319
2	1048653,248	1122078,826
3	1048668,01	1122110,405
4	1048639,753	1122185,451
5	1048606,342	1122264,983
6	1048594,573	1122290,366
7	1048595,356	1122311,05
8	1048604,889	1122321,711
9	1048621,499	1122330,721
10	1048635,71	1122337,08
11	1048661,694	1122337,305
12	1048717,082	1122332,013
13	1048763,545	1122325,149
14	1048813,768	1122304,906
15	1048852,965	1122279,76
16	1048905,383	1122228,281
17	1048958,631	1122192,197
18	1049030,776	1122174,257
19	1049081,177	1122187,816
20	1049130,587	1122218,563
21	1049152,602	1122232,698
22	1049185,651	1122250,775
23	1049194,781	1122252,296
24	1049206,375	1122247,107
25	1049236,463	1122218,035
26	1049272,077	1122162,084
27	1049314,253	1122125,776
28	1049368,602	1122135,788
29	1049392,455	1122153,987
30	1049420,663	1122175,389
31	1049432,848	1122204,749
32	1049430,259	1122227,448
33	1049443,254	1122246,695
34	1049468,513	1122257,924
35	1049513,414	1122262,918
36	1049549,246	1122303,817
37	1049576,328	1122354,278
38	1049592,881	1122377,143
39	1049614,282	1122392,874
40	1049625,17	1122393,951
41	1049656,112	1122390,298
42	1049684,771	1122382,939
43	1049714,585	1122385,489
44	1049765,954	1122405,742
45	1049796,446	1122473,758
46	1049801,72	1122547,839
47	1049806,071	1122597,411
48	1049823,276	1122625,789
49	1049844,527	1122644,484
50	1049904,324	1122685,873
51	1049967,012	1122726,806
52	1049985,687	1122737,546
53	1050005,902	1122737,24
54	1050038,238	1122730,461
55	1050075,733	1122709,473
56	1050138,476	1122710,015
57	1050171,235	1122720,397
58	1050218,774	1122761,968
59	1050230,079	1122821,81
60	1050258,616	1122842,386
61	1050264,064	1122854,817
62	1050281,898	1122891,241
63	1050267,182	1122939,474
64	1050271,928	1122947,208
65	1050280,629	1122958,618
66	1050300,677	1122977,544
67	1050331,706	1123006,663
68	1050349,859	1123022,207
69	1050369,069	1123026,701
70	1050411,402	1123028,509

Punto	Este (x)	Norte (y)
71	1050438,623	1123034,194
72	1050448,711	1123054,798
73	1050460,098	1123073,649
74	1050476,72	1123099,278
75	1050493,864	1123120,102
76	1050513,929	1123137,106
77	1050544,178	1123145,06
78	1050585,019	1123145,751
79	1050612,181	1123147,721
80	1050618,791	1123157,893
81	1050644,149	1123174,942
82	1050668,645	1123180,443
83	1050711,832	1123185,942
84	1050754,762	1123238,889
85	1050783,397	1123266,545
86	1050834,573	1123303,051
87	1050899,053	1123359,387
88	1050966,673	1123419,011
89	1051003,141	1123443,931
90	1051295,703	1122195,411
91	1051295,703	1119501,233
92	1049014,273	1119501,233
93	1048994,945	1119446,962
94	1048862,512	1119304,207
95	1048860,278	1119303,801
96	1048881,234	1119248,236
97	1049746,633	1119000
98	1049738,789	1114930,65
99	1048146,186	1114973,146
100	1048110,469	1115323,122
101	1047802,632	1116071,659
102	1047492,611	1116433,606
103	1047493,153	1116591,299
104	1048208,747	1117308,584
105	1048358,256	1117763,389
106	1048311,802	1117930,892
107	1047871,704	1118510,899
108	1047825,283	1118679,221
109	1047878,283	1118988,253
110	1047874,504	1119010,195
111	1047880,747	1119039,31
112	1047884,215	1119109,326
113	1047885,78	1119164,483
114	1047898,267	1119211,622
115	1047899,654	1119231,726
116	1047896,414	1119247,107
117	1047885,78	1119297,582
118	1047878,844	1119318,379
119	1047850,22	1119346,735
120	1047820,459	1119369,42
121	1047763,577	1119395,762
122	1047733,749	1119402,694
123	1047680,067	1119413,424
124	1047634,552	1119416,559
125	1047602,314	1119418,78
126	1047532,252	1119418,78
127	1047486,915	1119414,465
128	1047459,415	1119411,847
129	1047402,533	1119411,154
130	1047341,489	1119411,154
131	1047290,506	1119420,195
132	1047257,209	1119432,673
133	1047215,548	1119443,169
134	1047174,661	1119453,469
135	1047124,716	1119459,708
136	1047076,158	1119462,481
137	1047032,094	1119460,451
138	1047000	1119473,935
139	1046932,898	1119489,566
140	1046917,637	1119506,897

“Por medio de la cual se aprueba el registro del área del municipio de Quibdó (Chocó), sustraida mediante Resolución 0763 de 2004 de la Reserva Forestal del Pacífico establecida mediante la Ley 2ª de 1959 y se toman otras determinaciones”

Punto	Este (x)	Norte (y)
141	1046907,327	1119516,832
142	1046891,773	1119532,353
143	1046870,641	1119561,337
144	1046877	1119586,331
145	1046872,132	1119664,935
146	1046870,92	1119703,133
147	1046832,066	1119704,872
148	1046785,589	1119706,951
149	1046673,213	1119713,884
150	1046629,511	1119706,951
151	1046577,834	1119690,856
152	1046547,979	1119678,982
153	1046526,846	1119663,278
154	1046514,692	1119661,3
155	1046506,556	1119606,233
156	1046511,215	1119540,728
157	1046533,63	1119509,893
158	1046562,797	1119454,974
159	1046573,877	1119396,488
160	1046546,577	1119354,218
161	1046510,12	1119326,291
162	1046415,718	1119276,56
163	1046316,845	1119278,521
164	1046222,077	1119290,096
165	1046161,493	1119279,167
166	1046132,697	1119273,835
167	1046038,763	1119269,724
168	1046007,461	1119281,335
169	1045985,64	1119308,853
170	1045980,091	1119402,717
171	1045959,105	1119471,389
172	1045961,361	1119580,603
173	1045968,298	1119710,929
174	1045968,991	1119740,737
175	1045978,714	1119824,021
176	1045979,572	1122334,171
177	1045977,614	1122426,116
178	1045938,974	1122426,267
179	1045897,763	1122535,742
180	1045889,559	1122659,705
181	1045938,852	1122702,029
182	1045932,162	1122733,381
183	1045891,872	1122842,831
184	1045882,572	1122966,791
185	1045931,597	1123008,799
186	1046292,632	1123110,471
187	1046341,162	1123486,721
188	1046562,122	1123817,191
189	1046665,252	1123786,361
190	1046737,959	1123662,183
191	1046857,569	1123706,088
192	1047079,707	1123715,845
193	1047045,597	1123856,175
194	1047298,666	1123943,242
195	1047341,917	1123902,698
196	1047369,13	1123881,576
197	1047371,341	1123903,822
198	1047383,366	1123945,887
199	1047354,127	1123991,735
200	1047308,277	1124014,388
201	1047323,494	1124052,618
202	1047371,102	1124154,013
203	1047288,419	1124215,351
204	1047322,242	1124307,985
205	1047389,891	1124282,949
206	1047384,88	1124251,654
207	1047445,42	1124211,217
208	1047574,121	1124225,56
209	1047576,822	1124220,471
210	1047609,504	1124197,434
211	1047627,447	1124167,296
212	1047646,702	1124124,399
213	1047644,434	1124098,995
214	1047618,022	1124057,136

Punto	Este (x)	Norte (y)
215	1047598,839	1124020,257
216	1047580,983	1124006,653
217	1047551,213	1123974,109
218	1047532,84	1123960,635
219	1047459,501	1123944,316
220	1047475,062	1123898,611
221	1047425,04	1123856,391
222	1047406,192	1123839,547
223	1047586,042	1123784,011
224	1047569,872	1123746,981
225	1047597,992	1123734,587
226	1047630,082	1123587,851
227	1047577,563	1123529,009
228	1047359,682	1123433,217
229	1047317,462	1123314,561
230	1047484,659	1123203,594
231	1047529,211	1123152,229
232	1047559,064	1123111,396
233	1047579,744	1123092,927
234	1047562,812	1123069,559
235	1047519,138	1123048,684
236	1047527,028	1123025,98
237	1047530,271	1123003,992
238	1047528,366	1122997,858
239	1047495,991	1122973,016
240	1047480,294	1122954,656
241	1047471,876	1122952,699
242	1047452,084	1122951,926
243	1047425,331	1122959,974
244	1047419,477	1122960,159
245	1047394,49	1122939,362
246	1047349,261	1122915,285
247	1047316,482	1122901,544
248	1047302,502	1122901,14
249	1047284,48	1122899,032
250	1047274,764	1122909,627
251	1047267	1122935,868
252	1047259,825	1122940,22
253	1047226,259	1122933,207
254	1047195,44	1122923,907
255	1047206,928	1122883,377
256	1047213,556	1122850,847
257	1047216,448	1122822,341
258	1047213,556	1122805,816
259	1047254,138	1122761,215
260	1047209,838	1122720,297
261	1047183,696	1122750,229
262	1047153,148	1122732,274
263	1047150,588	1122692,597
264	1047137,385	1122644,582
265	1047110,166	1122585,273
266	1047104,717	1122571,652
267	1047107,797	1122497,601
268	1047108,226	1122487,291
269	1047092,395	1122421,827
270	1047097,766	1122385,004
271	1047122,884	1122307,739
272	1047164,324	1122270,739
273	1047191,361	1122246,599
274	1047244,283	1122151,136
275	1047258,031	1122094,68
276	1047259,026	1122090,595
277	1047285,424	1122084,418
278	1047330,425	1122082,864
279	1047344,385	1122086,784
280	1047365,755	1122104,165
281	1047389,305	1122120,454
282	1047404,994	1122143,596
283	1047411,826	1122156,855
284	1047406,456	1122187,185
285	1047411,616	1122201,955
286	1047426,054	1122214,203
287	1047454,24	1122220,284
288	1047497,93	1122220,996

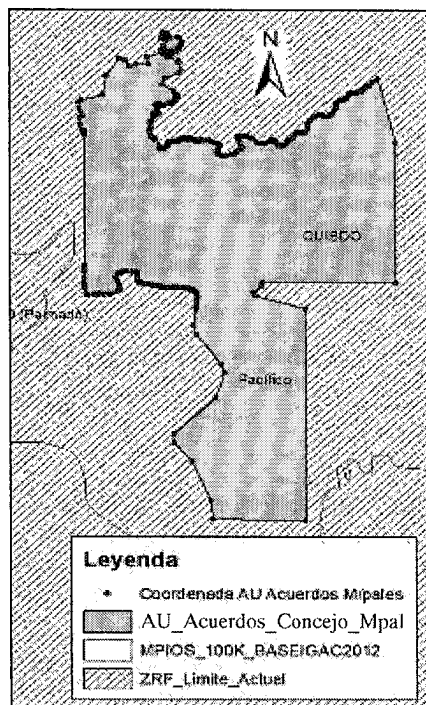
“Por medio de la cual se aprueba el registro del área del municipio de Quibdó (Chocó), sustraída mediante Resolución 0763 de 2004 de la Reserva Forestal del Pacífico establecida mediante la Ley 2ª de 1959 y se toman otras determinaciones”

Punto	Este (x)	Norte (y)
289	1047543,195	1122223,864
290	1047586,995	1122227,994
291	1047604,986	1122243,463
292	1047631,161	1122260,27
293	1047654,782	1122265,481
294	1047685,886	1122276,033
295	1047714,879	1122276,796
296	1047743,11	1122261,536
297	1047753,792	1122260,01
298	1047774,392	1122272,218
299	1047785,837	1122274,507
300	1047805,675	1122273,744
301	1047845,236	1122251,072
302	1047890,576	1122225,968
303	1047902,575	1122222,623
304	1047917,834	1122223,386
305	1047946,839	1122231,019
306	1047972,771	1122240,172
307	1048000,702	1122242,502

Punto	Este (x)	Norte (y)
308	1048052,121	1122242,461
309	1048091,796	1122235,594
310	1048131,472	1122225,675
311	1048190,222	1122207,363
312	1048248,317	1122184,816
313	1048282,747	1122166,565
314	1048299,393	1122156,661
315	1048276,957	1122089,01
316	1048253,132	1122021,341
317	1048280,33	1121968,969
318	1048318,471	1121953,47
319	1048359,527	1121943,287
320	1048359,527	1121943,287
321	1048359,527	1121943,287
322	1048400,605	1121942,417
323	1048481,134	1121960,502
324	1048548,742	1121988,231
325	1048587,173	1122019,113
326	1048601,709	1122047,319

Dichas coordenadas delimitan un polígono con un área de 2546,392 hectáreas, localizadas dentro de la Zona de Reserva Forestal del Pacífico, establecida por Ley 2da de 1959 (ver figura 3).

**Figura 3. Área urbana municipio de Quibdó, según Acuerdos de Concejo Municipal.**



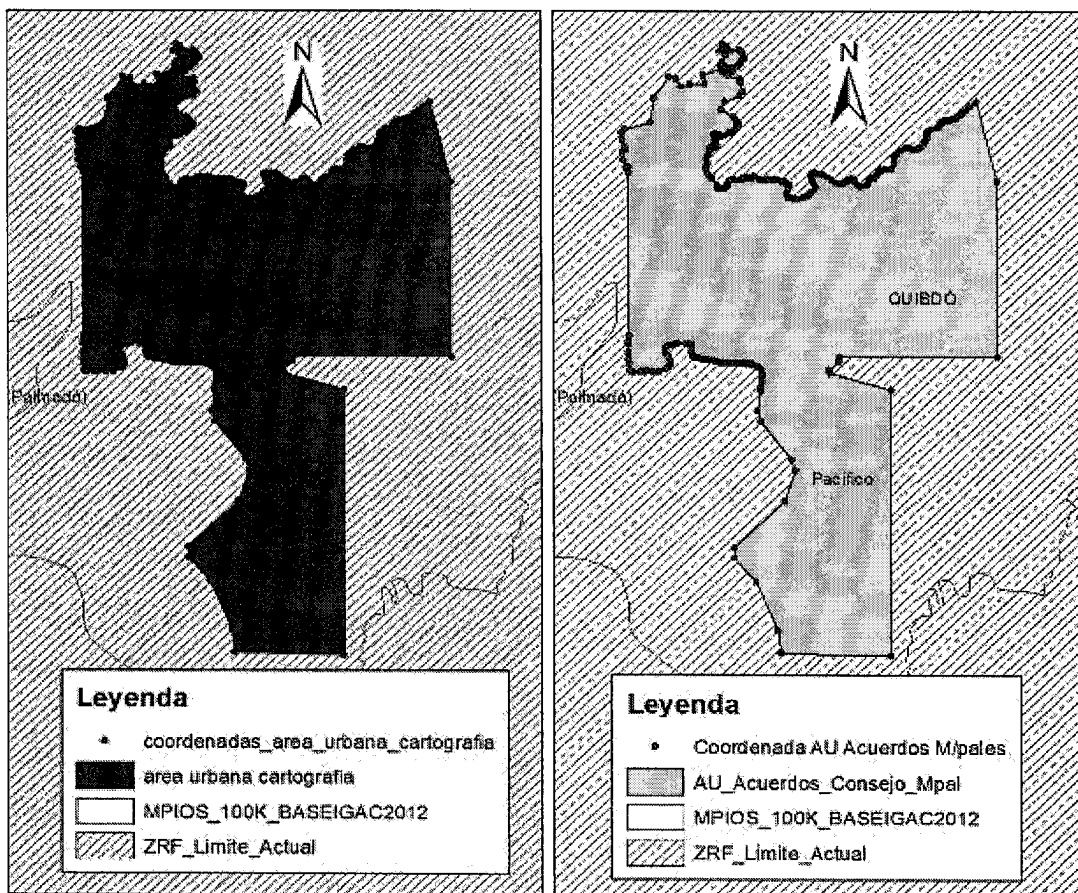
Fuente: elaboró DBBSE, con base en las coordenadas del acuerdo 004 de 2002.

Al realizar una comparación entre la información relacionada con la contenida en los archivos correspondientes a la cartografía remitida por la Alcaldía Municipal, existe una concordancia en relación con las coordenadas y el polígono que definen el área urbana del municipio (ver figura 4).

**Figura 4. Comparación polígonos área urbana remitida en la cartografía y la definida por las coordenadas de los Acuerdos de Concejo Municipal,**

“Por medio de la cual se aprueba el registro del área del municipio de Quibdó (Chocó), sustraida mediante Resolución 0763 de 2004 de la Reserva Forestal del Pacífico establecida mediante la Ley 2ª de 1959 y se toman otras determinaciones”

En la salida grafica ubicada a la izquierda, se encuentra el polígono correspondiente a la información de la cartografía y en la salida grafica ubicada en la derecha, se encuentra el polígono correspondiente a la información de los Acuerdos del Concejo municipal:



Es importante mencionar, que el área correspondiente a la “CONSTRUCCIÓN DE LA UNIDAD DEPORTIVA PARA EL DESARROLLO DE LOS XX JUEGOS DEPORTIVOS NACIONALES”, tiene un total de 72,729 hectáreas, que se encuentran dentro del área urbana del municipio (ver figura 5), como parte del polígono que fue incorporado en dicha categoría a través del acuerdo 051 de 2013, dicha Unidad Deportiva se encuentra delimitada por el siguiente listado de coordenadas:

**Tabla 4. Coordenadas de ubicación de la Unidad Deportiva.**

Punto	Este (x)	Norte (y)
1	1049141,363	1116173,042
2	1049225,314	1116115,784
3	1049247,595	1116050,148
4	1049266,152	1115966,701
5	1049286,265	1115876,252
6	1049189,573	1115865,775
7	1049206,604	1115772,364
8	1049297,235	1115720,182
9	1049329,114	1115700,537
10	1049345,969	1115692,904
11	1049375,284	1115677,952
12	1049422,951	1115652,311
13	1049459,946	1115651,947
14	1049476,423	1115647,583
15	1049485,979	1115616,645
16	1049483,429	1115607,532
17	1049478,875	1115597,613
18	1049477,462	1115577,839
19	1049467,202	1115551,180
20	1049466,243	1115529,228
21	1049460,838	1115517,901
22	1049457,781	1115507,237

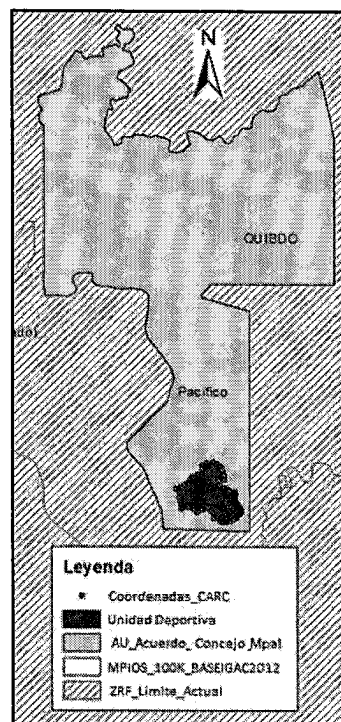
Punto	Este (x)	Norte (y)
23	1049450,495	1115492,826
24	1049468,002	1115466,221
25	1049483,188	1115449,855
26	1049492,268	1115443,894
27	1049505,119	1115425,615
28	1049523,079	1115403,550
29	1049532,239	1115392,754
30	1049550,557	1115371,162
31	1049565,517	1115357,246
32	1049574,539	1115343,626
33	1049582,612	1115330,672
34	1049579,155	1115324,580
35	1049584,773	1115300,557
36	1049582,131	1115279,972
37	1049576,562	1115266,496
38	1049564,979	1115253,795
39	1049548,415	1115242,988
40	1049526,172	1115221,794
41	1049509,324	1115197,035
42	1049500,195	1115182,454
43	1049493,165	1115173,619
44	1049478,668	1115162,800

“Por medio de la cual se aprueba el registro del área del municipio de Quibdó (Chocó), sustraida mediante Resolución 0763 de 2004 de la Reserva Forestal del Pacífico establecida mediante la Ley 2ª de 1959 y se toman otras determinaciones”

Punto	Este (x)	Norte (y)
45	1049445,017	1115135,854
46	1049386,268	1115108,174
47	1049311,166	1115091,688
48	1049250,473	1115090,642
49	1049194,225	1115101,231
50	1049133,426	1115178,075
51	1049067,606	1115167,257
52	1049077,842	1115263,488
53	1049037,922	1115296,590
54	1048972,165	1115360,325
55	1048898,415	1115325,872
56	1048880,823	1115320,467
57	1048861,878	1115326,547
58	1048782,179	1115277,017
59	1048716,929	1115335,381
60	1048650,002	1115365,082
61	1048624,485	1115359,597
62	1048502,818	1115332,967

Punto	Este (x)	Norte (y)
63	1048495,464	1115409,002
64	1048489,753	1115446,067
65	1048469,580	1115505,461
66	1048448,206	1115554,471
67	1048382,174	1115717,243
68	1048471,287	1115734,935
69	1048500,000	1115744,936
70	1048573,866	1115789,338
71	1048627,278	1115830,586
72	1048659,166	1115872,609
73	1048684,413	1115907,936
74	1048715,932	1115929,710
75	1048794,340	1115970,777
76	1048876,439	1116069,586
77	1048874,834	1116143,971
78	1048962,522	1116196,926
79	1049072,586	1116215,705

Figura 5. Centro de Alto Rendimiento del Chocó.



Fuente: elaboró DBBSE.

### Área de expansión urbana.

El artículo 68 del Acuerdo del Concejo Municipal No. 004 de 2002, establece como suelo de expansión urbana “ (...) las áreas de transición contiguas al perímetro urbano y las que presentan influencia que induzca su desarrollo urbano (...)” delimitada por las siguientes coordenadas de ubicación:

Tabla 5. Coordenadas de ubicación área de expansión urbana acuerdo 004 de 2002.

Punto	Este (X)	Norte (Y)
1	104425	11123483
2	1046886	1124523
3	1047336	1126098
4	1050651	1125221
5	1051902	1122971
6	1042877	1119079

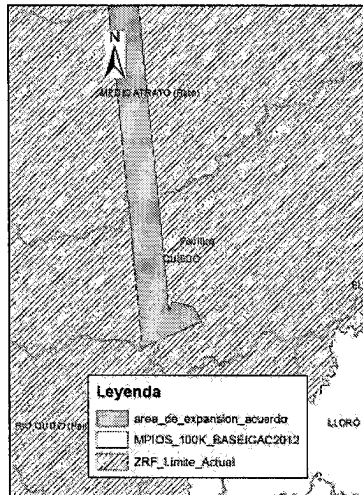
Fuente: Acuerdo 004 de 2002.



“Por medio de la cual se aprueba el registro del área del municipio de Quibdó (Chocó), sustraída mediante Resolución 0763 de 2004 de la Reserva Forestal del Pacífico establecida mediante la Ley 2ª de 1959 y se toman otras determinaciones”

El primer conjunto de dichas coordenadas, presentan una discordancia en comparación con las demás, puesto que las coordenadas Este(x) presentan un dígito menos y las coordenadas Norte (Y) presentan un dígito adicional, lo cual genera como resultado un polígono cuya ubicación y área no corresponde con la localización del municipio de Quibdó-Chocó, ver figura 6.

**Figura 6. Área de expansión urbana acuerdo 004 de 2002**



Fuente: elaboró DBBSE.

Adicionalmente, al evaluar la información cartográfica remitida por la Alcaldía Municipal de Quibdó, el archivo denominado “Area\_Expansion\_Quibdó” en formato “.shape”, contiene un polígono delimitado por las siguientes coordenadas de ubicación:

**Tabla 6. Coordenadas AEU Cartografía**

Punto	Este (x)	Norte (y)	Punto	Este (x)	Norte (y)	Punto	Este (x)	Norte (y)
1	1042042,6	1125289,2	18	1047819,7	1126707,5	35	1054451,1	1126905,5
	6279	4494		1072	6931		7585	8588
2	1042091,6	1124930,5	19	1048284,8	1126650,5	36	1054443,0	1126693,6
	2067	8809		1318	1089		1794	5302
3	1042409,8	1124514,8	20	1049117,0	1126283,7	37	1054491,9	1126506,1
	4949	7172		9972	0252		7581	7254
4	1042760,7	1124368,1	21	1049394,5	1126242,9	38	1054426,6	1126155,6
	1515	4881		2857	4604		9691	6720
5	1043601,1	1124245,8	22	1050063,6	1125835,3	39	1054198,2	1125788,8
	6221	7936		2045	8119		2594	5992
6	1044098,9	1123993,1	23	1050512,4	1125688,6	40	1053945,2	1125438,3
	0151	9002		0187	5827		7603	5350
7	1044555,8	1123919,8	24	1050892,7	1125508,6	41	1053659,6	1125210,1
	4345	2856		1612	2510		8927	1762
8	1045355,4	1123952,4	25	1051578,1	1125345,5	42	1053447,5	1124998,1
	9054	3353		2903	9916		3673	8476
9	1045796,1	1123887,2	26	1051986,1	1125353,7	43	1053333,3	1124761,7
	1146	2251		1049	5067		0254	9628
10	1046302,0	1123944,2	27	1052377,7	1125524,9	44	1053251,7	1124427,5
	1127	8202		7612	2812		0521	9397
11	1046987,4	1124327,3	28	1052614,4	1125932,4	45	1053259,8	1124215,6
	2418	9233		0500	9297		6572	6004
12	1047330,1	1124506,7	29	1052761,2	1126307,4	46	1053447,5	1123881,4
	3193	2129		8124	5177		3673	5773
13	1047525,9	1124677,8	30	1052990,5	1126530,6	47	1053586,2	1123565,0
	6345	9766		9479	2708		6025	1020
14	1047428,0	1125093,6	31	1053235,3	1126864,8	48	1053676,0	1123312,3
	4769	1403		8678	2939		1810	1978
15	1047321,9	1125680,5	32	1053545,4	1127060,4	49	1053651,5	1123092,2
	7142	0676		5249	6030		3916	3541
16	1047444,3	1126210,3	33	1053904,4	1127166,4	50	1053986,0	1122635,7
	6612	4107		7867	2781		8380	6256
17	1047656,5	1126577,1	34	1054165,5	1127182,7	51	1054124,7	1122048,8
	1866	4835		8909	2976		9952	6983



“Por medio de la cual se aprueba el registro del área del municipio de Quibdó (Chocó), sustraida mediante Resolución 0763 de 2004 de la Reserva Forestal del Pacífico establecida mediante la Ley 2ª de 1959 y se toman otras determinaciones”

Punto	Este (x)	Norte (y)
52	1054214,5 5477	1121478,2 7904
53	1054369,5 8892	1121046,2 6073
54	1054385,6 9930	1120617,7 2231
55	1054336,7 4142	1120348,7 2994
56	1054491,7 7557	1119647,7 1927
57	1054622,3 3078	1119134,1 8691
58	1054850,8 0175	1118612,5 0520
59	1055193,5 0691	1118188,6 3732
60	1055707,5 6724	1117732,1 6556
61	1056018,4 9892	1117456,7 1937
62	1056042,9 7786	1117285,5 4300
63	1055879,7 8579	1116943,1 8809
64	1055945,0 6210	1116641,5 9075
65	1055847,1 4634	1116185,1 1790
66	1055773,7 0952	1115834,6 1257
67	1055594,1 9643	1115802,0 0759
68	1055357,5 6755	1115956,8 8202
69	1055300,4 4916	1115842,7 6408
70	1054835,3 4671	1115826,4 6105
71	1054663,9 9413	1115744,9 4808
72	1054606,8 7574	1115655,2 8468
73	1054761,9 0989	1115508,5 6069
74	1054827,1 8879	1115052,0 8892
75	1054655,8 3362	1114807,5 5001
76	1054435,5 2316	1114489,6 4965
77	1054468,1 6261	1114163,5 9777
78	1054270,1 5964	1113939,4 4631
79	1054066,1 7021	1113800,8 7383
80	1053658,1 8615	1113719,3 6086
81	1053437,8 7310	1113792,7 2231
82	1053160,4 4425	1114012,8 0776
83	1052948,2 9431	1114020,9 5928
84	1052842,2 1804	1113988,3 5322
85	1052785,0 9964	1113613,3 9443
86	1052475,0 3394	1113768,2 6885
87	1052409,7 5504	1113841,6 3031
88	1052328,1 6031	1113866,0 8485

Punto	Este (x)	Norte (y)
89	1052254,7 2089	1113800,8 7383
90	1052246,5 6297	1113507,4 2800
91	1052222,0 8403	1113425,9 1503
92	1052026,2 4992	1113491,1 2497
93	1051878,7 4955	1113388,8 7570
94	1051821,4 1531	1113268,5 9320
95	1047706,7 5669	1113001,5 6898
96	1047750,8 8630	1113112,4 1886
97	1047808,8 3388	1113205,1 3795
98	1047827,9 2595	1113230,5 8821
99	1047843,8 0917	1113257,8 0969
100	1047862,0 0178	1113301,3 3227
101	1047892,2 3784	1113398,4 6718
102	1047930,7 5766	1113457,5 5187
103	1047974,8 2241	1113491,8 1534
104	1048008,8 3110	1113560,9 2259
105	1048035,7 7744	1113577,8 5277
106	1048075,7 6050	1113592,6 0862
107	1048190,9 1272	1113583,7 0842
108	1048216,7 6183	1113590,1 0439
109	1048275,4 3419	1113620,4 8957
110	1048319,9 6890	1113666,2 1086
111	1048408,9 3067	1113715,0 2866
112	1048478,4 3937	1113751,2 3485
113	1048540,9 2482	1113794,5 8029
114	1048590,3 7343	1113840,1 0002
115	1048640,4 2634	1113900,3 5123
116	1048680,1 1423	1113947,9 1091
117	1048730,1 6708	1114008,1 6216
118	1048779,8 5763	1114099,5 8035
119	1048788,5 5795	1114151,6 9020
120	1048790,1 6924	1114190,9 7413
121	1048781,0 1270	1114207,7 4556
122	1048742,3 0519	1114224,0 8947
123	1048696,3 0725	1114222,6 9698
124	1048660,0 0295	1114217,6 2773
125	1048615,8 4439	1114221,0 7853

Punto	Este (x)	Norte (y)
126	1048593,5 1673	1114236,7 5060
127	1048551,1 0379	1114282,7 5905
128	1048491,1 1615	1114380,3 1543
129	1048442,1 5123	1114426,5 9258
130	1048397,4 2884	1114456,2 9990
131	1048321,9 9991	1114509,5 6204
132	1048271,6 6551	1114562,4 5373
133	1048228,4 2019	1114628,1 7131
134	1048201,6 8900	1114696,4 9071
135	1048189,4 9833	1114759,2 9494
136	1048180,9 3308	1114910,4 8806
137	1048176,8 1313	1114971,2 1110
138	1048164,4 4592	1115109,2 4366
139	1048158,6 4623	1115207,8 5664
140	1048150,0 6719	1115278,7 1066
141	1048121,7 4244	1115413,8 5471
142	1048077,9 0267	1115519,4 1040
143	1048026,9 7777	1115637,9 0968
144	1047983,7 7286	1115744,6 1523
145	1047945,8 2522	1115832,8 0609
146	1047896,7 3976	1115956,1 4870
147	1047869,9 4148	1116022,8 3124
148	1047832,7 7813	1116076,8 2227
149	1047791,8 0169	1116117,8 5303
150	1047727,9 8133	1116162,5 9706
151	1047690,5 7392	1116202,4 8590
152	1047656,1 0421	1116249,6 6689
153	1047612,7 2461	1116312,1 1082
154	1047559,6 5132	1116378,2 3151
155	1047522,7 5658	1116438,7 6985
156	1047511,5 3250	1116485,1 3860
157	1047512,2 4429	1116542,4 9488
158	1047526,7 5808	1116576,3 3086
159	1047571,5 3872	1116629,3 8500
160	1047618,4 4991	1116693,0 4427
161	1047655,6 8995	1116748,6 7985
162	1047727,1 4845	1116823,0 3177

“Por medio de la cual se aprueba el registro del área del municipio de Quibdó (Chocó), sustraída mediante Resolución 0763 de 2004 de la Reserva Forestal del Pacífico establecida mediante la Ley 2ª de 1959 y se toman otras determinaciones”

Punto	Este (x)	Norte (y)
163	1047828,1 5373	1116925,4 6190
164	1047959,5 6765	1117044,0 1551
165	1048007,5 7971	1117094,5 1293
166	1048040,5 1421	1117137,4 3088
167	1048062,1 1137	1117156,0 6213
168	1048117,9 4295	1117185,0 8213
169	1048145,1 5783	1117208,5 5962
170	1048189,4 2400	1117247,7 3363
171	1048208,2 8311	1117226,9 5370
172	1048231,0 2348	1117385,9 8083
173	1048311,2 9454	1117586,4 5129
174	1048236,7 5769	1117706,7 3379
175	1048075,5 7064	1117849,3 5386
176	1047710,7 5565	1117714,2 2334
177	1047509,9 0248	1117615,9 4690
178	1047263,9 5844	1117660,9 9041
179	1046825,3 6075	1117665,0 8566
180	1046683,6 5180	1117629,0 9073
181	1046531,9 8796	1117584,0 4722
182	1046417,2 1286	1117649,5 6485
183	1046339,3 3171	1117616,8 0604
184	1046117,9 8364	1117469,3 9192
185	1045986,8 1209	1117407,9 6846
186	1045921,2 2893	1117375,2 0965
187	1045716,2 7469	1117436,6 3310
188	1045490,8 2816	1117551,2 8841
189	1045597,4 0374	1117809,2 6367
190	1045732,6 7114	1118067,2 3892
191	1045966,3 1719	1118304,7 4006
192	1046109,6 8269	1118470,5 1784
193	1046208,0 5875	1118617,9 3304
194	1046240,8 5163	1118777,6 3186

Punto	Este (x)	Norte (y)
195	1046186,1 5734	1118861,0 3271
196	1046144,4 6185	1118958,2 2229
197	1045753,0 4496	1118905,8 2249
198	1045246,1 1638	1119058,7 2682
199	1044883,0 9096	1119556,5 5319
200	1044530,5 7135	1119785,8 6489
201	1043796,8 4029	1119867,7 6138
202	1043448,4 2174	1119806,3 3901
203	1043116,3 9703	1119687,5 8845
204	1042784,3 7492	1119314,9 5788
205	1042444,1 5329	1118962,8 0036
206	1042124,4 2656	1118532,8 4160
207	1042067,0 4031	1118409,9 9686
208	1042154,9 3096	1118264,6 0544
209	1042343,4 8875	1117973,8 7137
210	1042503,3 5212	1117793,6 9844
211	1042548,4 4038	1117662,6 6318
212	1042532,0 4394	1117560,2 9148
213	1042437,7 6635	1117523,4 3849
214	1042372,1 8058	1117580,7 6560
215	1042204,1 2029	1117822,3 6199
216	1042159,0 3203	1117883,7 8436
217	1042097,5 4472	1118084,4 3142
218	1041929,4 8443	1118293,2 6900
219	1041544,1 7193	1118637,2 3601
220	1041375,4 2510	1118811,7 4600
221	1041330,3 3683	1118930,4 9549
222	1041371,3 2664	1119180,2 8131
223	1041395,9 2000	1119339,9 8013
224	1041346,7 6448	1119644,6 1641
225	1041330,3 6804	1119820,6 9408
226	1041391,8 5275	1120078,6 6934

Punto	Este (x)	Norte (y)
227	1041420,5 4717	1120504,5 3284
228	1041371,3 5785	1120844,4 0568
229	1041400,0 5227	1120971,3 4568
230	1041551,9 3976	1121313,6 4858
231	1041847,0 7313	1121776,3 6616
232	1041933,1 5120	1122026,1 5090
233	1041720,0 0265	1122390,5 9203
234	1041560,2 7451	1122614,1 8987
235	1041662,7 5163	1122896,7 3342
236	1041773,4 2566	1123044,1 4863
237	1041896,3 9768	1123203,8 4744
238	1041888,1 9816	1123347,1 6631
239	1041970,1 8037	1123523,2 4507
240	1042007,0 4051	1123726,4 6846
241	1041949,6 5426	1123943,4 9439
242	1041847,1 7715	1123963,9 6851
243	1041646,3 2398	1124000,8 2258
244	1041494,6 6014	1124123,6 6841
245	1041445,4 7081	1124242,4 1897
246	1041461,8 6725	1124344,7 8959
247	1041609,4 3263	1124459,4 4490
248	1041695,5 1331	1124553,6 2608
249	1041711,9 0975	1124664,1 8722
250	1041724,2 0773	1124807,5 0716
251	1041761,0 9908	1125016,3 4366
252	1041781,5 9398	1125184,2 3299
253	1041814,3 8686	1125311,1 7299
254	1041982,4 4715	1125319,3 6242
255	1042043,9 3186	1125307,0 7773
256	1042048,1 2355	1125249,2 4040

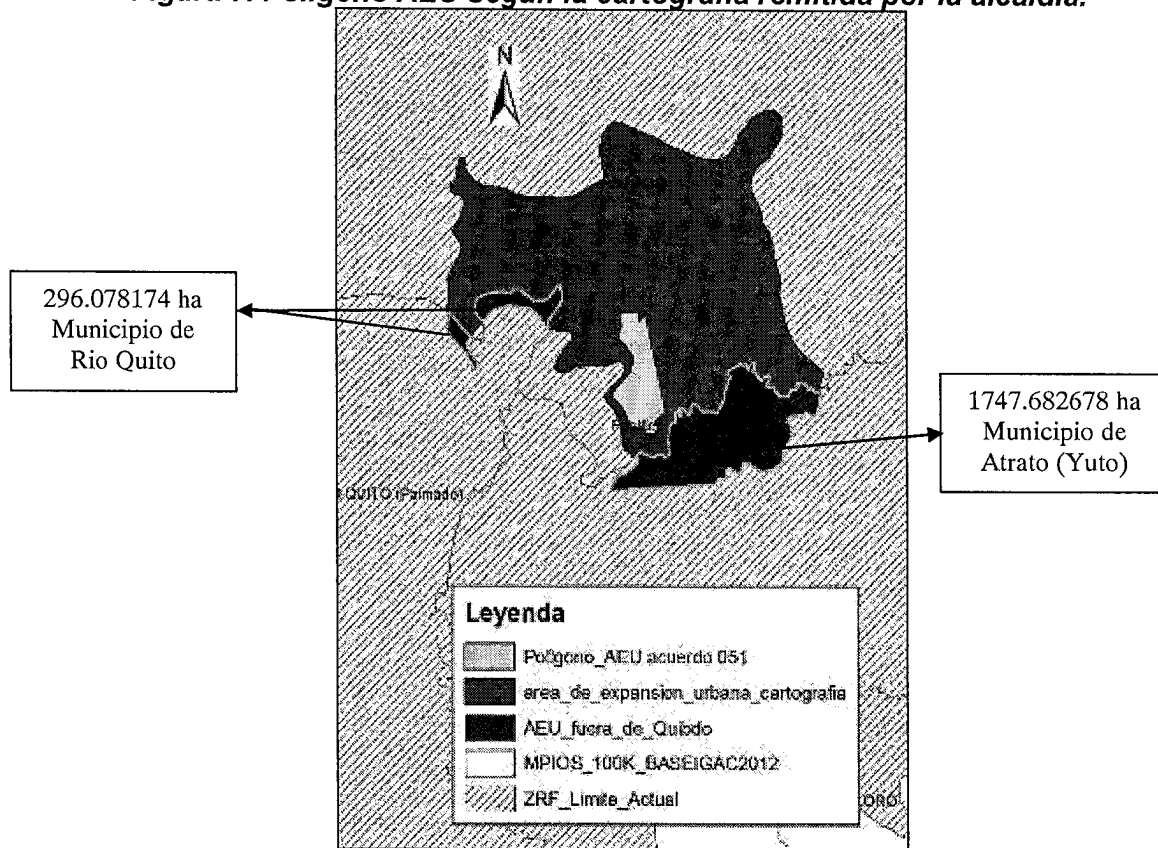
Fuente: cartografía remitida por la Alcaldía municipal.

Dicho polígono posee un área total de 11929,913659 hectáreas cuyas coordenadas no se encuentran relacionadas en ninguno de los Acuerdos de Concejo Municipal remitidos a esta Dirección, adicionalmente dicho polígono posee un total de 2043,76085 hectáreas fuera del municipio de Quibdó, distribuidas en 1747,682678 hectáreas dentro del municipio de Atrato (Yuto) y 296,078174 hectáreas en el municipio de Río Quito (Paimadó), ver figura 7. El

“Por medio de la cual se aprueba el registro del área del municipio de Quibdó (Chocó), sustraída mediante Resolución 0763 de 2004 de la Reserva Forestal del Pacífico establecida mediante la Ley 2ª de 1959 y se toman otras determinaciones”

sistema de proyección de coordenadas empleado en el análisis de la información corresponde a MAGNA\_Colombia\_Oeste.

Figura 7. Polígono AEU según la cartografía remitida por la alcaldía.



Fuente: elaboró DBBSE.

De acuerdo a lo anterior, no existe concordancia ni claridad en la información enviada por la alcaldía en relación con el área y las coordenadas de delimitación correspondientes al área de expansión urbana del municipio, lo cual no permite identificar el área específica sobre la cual se llevaría a cabo el registro de sustracción.

4. CONCEPTO

Una vez adelantados el análisis y evaluación de la información aportada por la Alcaldía Municipal de Chocó - Quibdó, para el registro de sustracción de suelo urbano y de expansión localizadas dentro de la Reserva Forestal del Pacífico, establecida a través de la Ley 2ª de 1959, se considera viable llevar a cabo el registro de sustracción de un área de **2546,392** hectáreas, correspondientes al área urbana del municipio de Quibdó en el departamento del Chocó, delimitado por el siguiente listado de coordenadas, en el sistema de proyección MAGNA\_Colombia\_Oeste:

Punto	Este (x)	Norte (y)
1	1048601,709	1122047,319
2	1048653,248	1122078,826
3	1048668,01	1122110,405
4	1048639,753	1122185,451
5	1048606,342	1122264,983

Punto	Este (x)	Norte (y)
6	1048594,573	1122290,366
7	1048595,356	1122311,05
8	1048604,889	1122321,711
9	1048621,499	1122330,721
10	1048635,71	1122337,08

Punto	Este (x)	Norte (y)
11	1048661,694	1122337,305
12	1048717,082	1122332,013
13	1048763,545	1122325,149
14	1048813,768	1122304,906
15	1048852,965	1122279,76

"Por medio de la cual se aprueba el registro del área del municipio de Quibdó (Chocó), sustraida mediante Resolución 0763 de 2004 de la Reserva Forestal del Pacífico establecida mediante la Ley 2ª de 1959 y se toman otras determinaciones"

Punto	Este (x)	Norte (y)
16	1048905,383	1122228,281
17	1048958,631	1122192,197
18	1049030,776	1122174,257
19	1049081,177	1122187,816
20	1049130,587	1122218,563
21	1049152,602	1122232,698
22	1049185,651	1122250,775
23	1049194,781	1122252,296
24	1049206,375	1122247,107
25	1049236,463	1122218,035
26	1049272,077	1122162,084
27	1049314,253	1122125,776
28	1049368,602	1122135,788
29	1049392,455	1122153,987
30	1049420,663	1122175,389
31	1049432,848	1122204,749
32	1049430,259	1122227,448
33	1049443,254	1122246,695
34	1049468,513	1122257,924
35	1049513,414	1122262,918
36	1049549,246	1122303,817
37	1049576,328	1122354,278
38	1049592,881	1122377,143
39	1049614,282	1122392,874
40	1049625,17	1122393,951
41	1049656,112	1122390,298
42	1049684,771	1122382,939
43	1049714,585	1122385,489
44	1049765,954	1122405,742
45	1049796,446	1122473,758
46	1049801,72	1122547,839
47	1049806,071	1122597,411
48	1049823,276	1122625,789
49	1049844,527	1122644,484
50	1049904,324	1122685,873
51	1049967,012	1122726,806
52	1049985,687	1122737,546

Punto	Este (x)	Norte (y)
53	1050005,902	1122737,204
54	1050038,238	1122730,461
55	1050075,733	1122709,473
56	1050138,476	1122710,015
57	1050171,235	1122720,397
58	1050218,774	1122761,968
59	1050230,079	1122821,801
60	1050258,616	1122842,386
61	1050264,064	1122854,817
62	1050281,898	1122891,241
63	1050267,182	1122939,474
64	1050271,928	1122947,208
65	1050280,629	1122958,618
66	1050300,677	1122977,544
67	1050331,706	1123006,663
68	1050349,859	1123022,207
69	1050369,069	1123026,701
70	1050411,402	1123028,509
71	1050438,623	1123034,194
72	1050448,711	1123054,798
73	1050460,098	1123073,649
74	1050476,72	1123099,278
75	1050493,864	1123120,102
76	1050513,929	1123137,106
77	1050544,178	1123145,006
78	1050585,019	1123145,751
79	1050612,181	1123147,721
80	1050618,791	1123157,893
81	1050644,149	1123174,942
82	1050668,645	1123180,443
83	1050711,832	1123185,942
84	1050754,762	1123238,889
85	1050783,397	1123266,545
86	1050834,573	1123303,051
87	1050899,053	1123359,387
88	1050966,673	1123419,011
89	1051003,141	1123443,931

Punto	Este (x)	Norte (y)
90	1051295,703	1122195,411
91	1051295,703	1119501,233
92	1049014,273	1119501,233
93	1048994,945	1119446,962
94	1048862,512	1119304,207
95	1048860,278	1119303,801
96	1048881,234	1119248,236
97	1049746,633	1119000
98	1049738,789	1114930,605
99	1048146,186	1114973,146
100	1048110,469	1115323,122
101	1047802,632	1116071,659
102	1047492,611	1116433,606
103	1047493,153	1116591,299
104	1048208,747	1117308,584
105	1048358,256	1117763,389
106	1048311,802	1117930,892
107	1047871,704	1118510,899
108	1047825,283	1118679,221
109	1047878,283	1118988,253
110	1047874,504	1119010,195
111	1047880,747	1119039,301
112	1047884,215	1119109,326
113	1047885,708	1119164,483
114	1047898,267	1119211,622
115	1047899,654	1119231,726
116	1047896,414	1119247,107
117	1047885,708	1119297,582
118	1047878,844	1119318,379
119	1047850,22	1119346,735
120	1047820,459	1119369,402
121	1047763,577	1119395,762
122	1047733,749	1119402,694
123	1047680,067	1119413,424
124	1047634,552	1119416,559
125	1047602,314	1119418,708
126	1047532,252	1119418,708

"Por medio de la cual se aprueba el registro del área del municipio de Quibdó (Chocó), sustraida mediante Resolución 0763 de 2004 de la Reserva Forestal del Pacífico establecida mediante la Ley 2ª de 1959 y se toman otras determinaciones"

Punto	Este (x)	Norte (y)
127	1047486,9 15	1119414,4 65
128	1047459,4 15	1119411,8 47
129	1047402,5 33	1119411,1 54
130	1047341,4 89	1119411,1 54
131	1047290,5 06	1119420,1 95
132	1047257,2 09	1119432,6 73
133	1047215,5 48	1119443,1 69
134	1047174,6 61	1119453,4 69
135	1047124,7 16	1119459,7 08
136	1047076,1 58	1119462,4 81
137	1047032,0 94	1119460,4 51
138	1047000	1119473,9 35
139	1046932,8 98	1119489,5 66
140	1046917,6 37	1119506,8 97
141	1046907,3 27	1119516,8 32
142	1046891,7 73	1119532,3 53
143	1046870,6 41	1119561,3 37
144	1046877	1119586,3 31
145	1046872,1 32	1119664,9 35
146	1046870,9 2	1119703,1 33
147	1046832,0 66	1119704,8 72
148	1046785,5 89	1119706,9 51
149	1046673,2 13	1119713,8 84
150	1046629,5 11	1119706,9 51
151	1046577,8 34	1119690,8 56
152	1046547,9 79	1119678,9 82
153	1046526,8 46	1119663,2 78
154	1046514,6 92	1119661,3
155	1046506,5 56	1119606,2 33
156	1046511,2 15	1119540,7 28
157	1046533,6 3	1119509,8 93
158	1046562,7 97	1119454,9 74
159	1046573,8 77	1119396,4 88
160	1046546,5 77	1119354,2 18
161	1046510,1 2	1119326,2 91
162	1046415,7 18	1119276,5 6
163	1046316,8 45	1119278,5 21

Punto	Este (x)	Norte (y)
164	1046222,0 77	1119290,0 96
165	1046161,4 93	1119279,1 67
166	1046132,6 97	1119273,8 35
167	1046038,7 63	1119269,7 24
168	1046007,4 61	1119281,3 35
169	1045985,6 4	1119308,8 53
170	1045980,0 91	1119402,7 17
171	1045959,1 05	1119471,3 89
172	1045961,3 61	1119580,6 03
173	1045968,2 98	1119710,9 29
174	1045968,9 91	1119740,7 37
175	1045978,7 14	1119824,0 21
176	1045979,5 72	1122334,1 71
177	1045977,6 14	1122426,1 16
178	1045938,9 74	1122426,2 67
179	1045897,7 63	1122535,7 42
180	1045889,5 59	1122659,7 05
181	1045938,8 52	1122702,0 29
182	1045932,1 62	1122733,3 81
183	1045891,8 72	1122842,8 31
184	1045882,5 72	1122966,7 91
185	1045931,5 97	1123008,7 99
186	1046292,6 32	1123110,4 71
187	1046341,1 62	1123486,7 21
188	1046562,1 22	1123817,1 91
189	1046665,2 52	1123786,3 61
190	1046737,9 59	1123662,1 83
191	1046857,5 69	1123706,0 88
192	1047079,7 07	1123715,8 45
193	1047045,5 97	1123856,1 75
194	1047298,6 66	1123943,2 42
195	1047341,9 17	1123902,6 98
196	1047369,1 3	1123881,5 76
197	1047371,3 41	1123903,8 22
198	1047383,3 66	1123945,8 87
199	1047354,1 27	1123991,7 35
200	1047308,2 77	1124014,3 88

Punto	Este (x)	Norte (y)
201	1047323,4 94	1124052,6 18
202	1047371,1 02	1124154,0 13
203	1047288,4 19	1124215,3 51
204	1047322,2 42	1124307,9 85
205	1047389,8 91	1124282,9 49
206	1047384,8 8	1124251,6 54
207	1047445,4 2	1124211,2 17
208	1047574,1 21	1124225,5 6
209	1047576,8 22	1124220,4 71
210	1047609,5 04	1124197,4 34
211	1047627,4 47	1124167,2 96
212	1047646,7 02	1124124,3 99
213	1047644,4 34	1124098,9 95
214	1047618,0 36	1124057,1 36
215	1047598,8 39	1124020,2 57
216	1047580,9 83	1124006,6 53
217	1047551,2 13	1123974,1 09
218	1047532,8 4	1123960,6 35
219	1047459,5 01	1123944,3 16
220	1047475,0 62	1123898,6 11
221	1047425,0 4	1123856,3 91
222	1047406,1 92	1123839,5 47
223	1047586,0 42	1123784,0 11
224	1047569,8 72	1123746,9 81
225	1047597,9 92	1123734,5 87
226	1047630,0 82	1123587,8 51
227	1047577,5 63	1123529,0 09
228	1047359,6 82	1123433,2 17
229	1047317,4 62	1123314,5 61
230	1047484,6 59	1123203,5 94
231	1047529,2 11	1123152,2 29
232	1047559,0 64	1123111,3 96
233	1047579,7 44	1123092,9 27
234	1047562,8 12	1123069,5 59
235	1047519,1 38	1123048,6 84
236	1047527,0 28	1123025,9 8
237	1047530,2 71	1123003,9 92

"Por medio de la cual se aprueba el registro del área del municipio de Quibdó (Chocó), sustraída mediante Resolución 0763 de 2004 de la Reserva Forestal del Pacífico establecida mediante la Ley 2ª de 1959 y se toman otras determinaciones"

Punto	Este (x)	Norte (y)
238	1047528,366	1122997,858
239	1047495,991	1122973,016
240	1047480,294	1122954,656
241	1047471,876	1122952,699
242	1047452,084	1122951,926
243	1047425,331	1122959,974
244	1047419,477	1122960,159
245	1047394,49	1122939,362
246	1047349,261	1122915,285
247	1047316,482	1122901,544
248	1047302,502	1122901,14
249	1047284,48	1122899,032
250	1047274,764	1122909,627
251	1047267	1122935,868
252	1047259,825	1122940,22
253	1047226,259	1122933,207
254	1047195,44	1122923,907
255	1047206,928	1122883,377
256	1047213,556	1122850,847
257	1047216,448	1122822,341
258	1047213,556	1122805,816
259	1047254,138	1122761,215
260	1047209,838	1122720,297
261	1047183,696	1122750,229
262	1047153,148	1122732,274
263	1047150,588	1122692,597
264	1047137,385	1122644,582
265	1047110,166	1122585,273
266	1047104,717	1122571,652
267	1047107,797	1122497,601

Punto	Este (x)	Norte (y)
268	1047108,226	1122487,291
269	1047092,395	1122421,827
270	1047097,766	1122385,004
271	1047122,884	1122307,739
272	1047164,324	1122270,739
273	1047191,361	1122246,599
274	1047244,283	1122151,136
275	1047258,031	1122094,68
276	1047259,026	1122090,595
277	1047285,424	1122084,418
278	1047330,425	1122082,864
279	1047344,385	1122086,784
280	1047365,755	1122104,165
281	1047389,305	1122120,454
282	1047404,994	1122143,596
283	1047411,826	1122156,855
284	1047406,456	1122187,185
285	1047411,616	1122201,955
286	1047426,054	1122214,203
287	1047454,24	1122220,284
288	1047497,93	1122220,996
289	1047543,195	1122223,864
290	1047586,995	1122227,994
291	1047604,986	1122243,463
292	1047631,161	1122260,27
293	1047654,782	1122265,481
294	1047685,886	1122276,033
295	1047714,879	1122276,796
296	1047743,11	1122261,536
297	1047753,792	1122260,01

Punto	Este (x)	Norte (y)
298	1047774,392	1122272,218
299	1047785,837	1122274,507
300	1047805,675	1122273,744
301	1047845,236	1122251,072
302	1047890,576	1122225,968
303	1047902,575	1122222,623
304	1047917,834	1122223,386
305	1047946,839	1122231,019
306	1047972,771	1122240,172
307	1048000,702	1122242,502
308	1048052,121	1122242,461
309	1048091,796	1122235,594
310	1048131,472	1122225,675
311	1048190,222	1122207,363
312	1048248,317	1122184,816
313	1048282,747	1122166,565
314	1048299,393	1122156,661
315	1048276,957	1122089,01
316	1048253,132	1122021,341
317	1048280,33	1121968,969
318	1048318,471	1121953,47
319	1048359,527	1121943,287
320	1048359,527	1121943,287
321	1048359,527	1121943,287
322	1048400,605	1121942,417
323	1048481,134	1121960,502
324	1048548,742	1121988,231
325	1048587,173	1122019,113
326	1048601,709	1122047,319

En relación al área de expansión urbana es necesario que una vez la Alcaldía realice la revisión y ajuste de su POT, remita a este Ministerio la información correspondiente con el fin de adelantar el proceso de registro de sustracción, para lo cual es necesario que adjunte la siguiente información:

1. Delimitación del área de expansión urbana del municipio sustraída, la cual deberá corresponder de expansión urbana establecida en el Plan de Ordenamiento Territorial Municipal vigente, dicha área deberá presentarse a través de las coordenadas de las poligonales que la definen, en los sistemas adoptados por el país, y ubicadas en la cartografía del Plan de Ordenamiento Territorial vigente.

"Por medio de la cual se aprueba el registro del área del municipio de Quibdó (Chocó), sustraída mediante Resolución 0763 de 2004 de la Reserva Forestal del Pacífico establecida mediante la Ley 2ª de 1959 y se toman otras determinaciones"

2. *Copia del Acuerdo del Concejo Municipal donde se adopta el Plan de Ordenamiento Territorial, junto con los planos correspondientes a las áreas urbanas, de expansión urbana e infraestructura y equipamientos básicos.*
3. *Copia del documento técnico de soporte del Plan de Ordenamiento Territorial actualizado y vigente, adoptado mediante Acuerdo del Concejo Municipal, en el que conste la descripción, especificación y delimitación de las áreas citadas en el inciso anterior.*

(...)"

### FUNDAMENTOS JURÍDICOS

Que a través del artículo 1° de la Ley 2ª de 1959 y el Decreto 111 de 1959, se establecieron con carácter de "Zonas Forestales Protectoras" y "Bosques de Interés General", las áreas de reserva forestal nacional del **Pacífico**, Central, del Río Magdalena, de la Sierra Nevada de Santa Marta, de la Serranía de los Motilones, del Cocuy y de la Amazonía, para el desarrollo de la economía forestal y la protección de los suelos, las aguas y la vida silvestre.

Que el **literal a)** del artículo 1 de la Ley 2ª de 1959 dispuso:

*"...a) Zona de Reserva Forestal del Pacífico, comprendida dentro de los siguientes límites generales: Por el Sur, la línea de frontera con la República del Ecuador; por el Occidente, el Océano Pacífico y la línea divisoria con la República de Panamá; por el Norte, el Océano Atlántico (Golfo de Urabá), y por el Oriente, una línea que arrancando 15 kilómetros al este del divorcio de aguas de la Cordillera Occidental, en los límites con el Ecuador, siga hasta el Volcán de Chiles, el Nevado de Cumbal y la Quebrada de San Pedro, y de allí, a través del Río Patía, hasta Chiña, continuando 15 kilómetros al Este por el divorcio de aguas del Cerro de Rivas al Cerro de Munchique y siguiendo la cima de la Cordillera Occidental hasta el Cerro de Caramanta; de allí al Cerro Paramillo y luego al Cerro Murrucucú, y de allí una línea recta, con rumbo 45 grados noreste, hasta el Océano Atlántico;..."*

Que a través de la Resolución No. 0763 de 2004, se procede a sustraer de las Reservas Forestales Nacionales declaradas mediante la Ley 2ª de 1959, las cabeceras municipales, cascos corregimentales departamentales e infraestructuras y equipamientos de servicio básico y saneamiento ambiental asociada a dichos desarrollos.

Que el Artículo 4° de la citada Resolución, determina en relación con el pronunciamiento y registro por parte del Ministerio del área que se declara sustraída de la Reserva Forestal Nacional respectiva, el municipio o corregimiento departamental correspondiente deberá presentar la información respectiva.

Que teniendo en cuenta lo anterior, mediante la Resolución No. 0871 de 2006 se definieron los requisitos y el trámite, necesarios para que este Ministerio apruebe e inscriba el área que se propone como sustraída de la Reserva Forestal Nacional respectiva.

Que el artículo 3° de la Resolución No. 0871 de 2006, consagra el procedimiento que debe adelantarse para el trámite de las solicitudes de sustracción disponiéndose dentro de dicho artículo que la Dirección de Licencias, Permisos y Trámites



"Por medio de la cual se aprueba el registro del área del municipio de Quibdó (Chocó), sustraída mediante Resolución 0763 de 2004 de la Reserva Forestal del Pacífico establecida mediante la Ley 2ª de 1959 y se toman otras determinaciones"

Ambientales debe proyectar la resolución sobre la procedencia o no de la aprobación del área propuesta para la sustracción de Reserva Forestal de la Ley 2ª de 1959 y deberá ordenar el respectivo registro.

Que mediante Resolución No. 1917 de 2011, se modifican los artículos 1º y 2º de la Resolución 871 del 17 de mayo de 2006.

Que el numeral 14 del Artículo 2 del Decreto Ley 3570 de 2011, señaló a este Ministerio la función de:

*"14. Reservar y alinderar las áreas que integran el Sistema de Parques Nacionales Naturales; declarar, reservar, alinderar, realinderar, sustraer, integrar o re categorizar las áreas de reserva forestal nacionales, reglamentar su uso y funcionamiento; (...)"*

Que mediante Resolución No. 0053 del 24 de enero de 2012, el Ministro de Ambiente y Desarrollo Sostenible, delegó en el Director de Bosques, Biodiversidad y Servicios Ecosistémicos la función de *"Suscribir los actos administrativos relacionados con las sustracciones de reservas forestales de carácter nacional"*.

Que mediante la Resolución 0543 del 31 de mayo de 2013, se nombró de carácter ordinario a la doctora **MARIA CLAUDIA GARCIA DAVILA** en el empleo de Director Técnico Código 0100 grado 22, de la Dirección de Bosques, Biodiversidad y Servicios Ecosistémicos de la planta de personal del Ministerio de Ambiente y Desarrollo Sostenible.

Que en mérito de lo expuesto,

### RESUELVE:

**ARTÍCULO 1.-** Aprobar el registro de **2546,392** hectáreas de la Reserva Forestal del Pacífico establecida mediante la Ley 2ª de 1959, correspondiente al área urbana del municipio de Quibdó, departamento del Chocó, de acuerdo con las consideraciones expuestas en el presente acto administrativo, las cuales se encuentran definidas bajo el siguiente listado de coordenadas en sistema Magna-sirgas origen oeste, así:

Punto	Este (x)	Norte (y)
1	1048601,709	1122047,319
2	1048653,248	1122078,826
3	1048668,01	1122110,405
4	1048639,753	1122185,451
5	1048606,342	1122264,983
6	1048594,573	1122290,366
7	1048595,356	1122311,05
8	1048604,889	1122321,711
9	1048621,499	1122330,721
10	1048635,71	1122337,08
11	1048661,694	1122337,305
12	1048717,082	1122332,013
13	1048763,545	1122325,149
14	1048813,768	1122304,906
15	1048852,965	1122279,76
16	1048905,383	1122228,281
17	1048958,631	1122192,197
18	1049030,776	1122174,257
19	1049081,177	1122187,816
20	1049130,587	1122218,563
21	1049152,602	1122232,698
22	1049185,651	1122250,775
23	1049194,781	1122252,296

Punto	Este (x)	Norte (y)
24	1049206,375	1122247,107
25	1049236,463	1122218,035
26	1049272,077	1122162,084
27	1049314,253	1122125,776
28	1049368,602	1122135,788
29	1049392,455	1122153,987
30	1049420,663	1122175,389
31	1049432,848	1122204,749
32	1049430,259	1122227,448
33	1049443,254	1122246,695
34	1049468,513	1122257,924
35	1049513,414	1122262,918
36	1049549,246	1122303,817
37	1049576,328	1122354,278
38	1049592,881	1122377,143
39	1049614,282	1122392,874
40	1049625,17	1122393,951
41	1049656,112	1122390,298
42	1049684,771	1122382,939
43	1049714,585	1122385,489
44	1049765,954	1122405,742
45	1049796,446	1122473,758
46	1049801,72	1122547,839



"Por medio de la cual se aprueba el registro del área del municipio de Quibdó (Chocó), sustraida mediante Resolución 0763 de 2004 de la Reserva Forestal del Pacífico establecida mediante la Ley 2ª de 1959 y se toman otras determinaciones"

Punto	Este (x)	Norte (y)
47	1049806,071	1122597,411
48	1049823,276	1122625,789
49	1049844,527	1122644,484
50	1049904,324	1122685,873
51	1049967,012	1122726,806
52	1049985,687	1122737,546
53	1050005,902	1122737,24
54	1050038,238	1122730,461
55	1050075,733	1122709,473
56	1050138,476	1122710,015
57	1050171,235	1122720,397
58	1050218,774	1122761,968
59	1050230,079	1122821,81
60	1050258,616	1122842,386
61	1050264,064	1122854,817
62	1050281,898	1122891,241
63	1050267,182	1122939,474
64	1050271,928	1122947,208
65	1050280,629	1122958,618
66	1050300,677	1122977,544
67	1050331,706	1123006,663
68	1050349,859	1123022,207
69	1050369,069	1123026,701
70	1050411,402	1123028,509
71	1050438,623	1123034,194
72	1050448,711	1123054,798
73	1050460,098	1123073,649
74	1050476,72	1123099,278
75	1050493,864	1123120,102
76	1050513,929	1123137,106
77	1050544,178	1123145,06
78	1050585,019	1123145,751
79	1050612,181	1123147,721
80	1050618,791	1123157,893
81	1050644,149	1123174,942
82	1050668,645	1123180,443
83	1050711,832	1123185,942
84	1050754,762	1123238,889
85	1050783,397	1123266,545
86	1050834,573	1123303,051
87	1050899,053	1123359,387
88	1050966,673	1123419,011
89	1051003,141	1123443,931
90	1051295,703	1122195,411
91	1051295,703	1119501,233
92	1049014,273	1119501,233
93	1048994,945	1119446,962
94	1048862,512	1119304,207
95	1048860,278	1119303,801
96	1048881,234	1119248,236
97	1049746,633	1119000
98	1049738,789	1114930,65
99	1048146,186	1114973,146
100	1048110,469	1115323,122
101	1047802,632	1116071,659
102	1047492,611	1116433,606
103	1047493,153	1116591,299
104	1048208,747	1117308,584
105	1048358,256	1117763,389
106	1048311,802	1117930,892
107	1047871,704	1118510,899
108	1047825,283	1118679,221
109	1047878,283	1118988,253
110	1047874,504	1119010,195
111	1047880,747	1119039,31
112	1047884,215	1119109,326
113	1047885,78	1119164,483
114	1047898,267	1119211,622
115	1047899,654	1119231,726
116	1047896,414	1119247,107
117	1047885,78	1119297,582
118	1047878,844	1119318,379
119	1047850,22	1119346,735
120	1047820,459	1119369,42

Punto	Este (x)	Norte (y)
121	1047763,577	1119395,762
122	1047733,749	1119402,694
123	1047680,067	1119413,424
124	1047634,552	1119416,559
125	1047602,314	1119418,78
126	1047532,252	1119418,78
127	1047486,915	1119414,465
128	1047459,415	1119411,847
129	1047402,533	1119411,154
130	1047341,489	1119411,154
131	1047290,506	1119420,195
132	1047257,209	1119432,673
133	1047215,548	1119443,169
134	1047174,661	1119453,469
135	1047124,716	1119459,708
136	1047076,158	1119462,481
137	1047032,094	1119460,451
138	1047000	1119473,935
139	1046932,898	1119489,566
140	1046917,637	1119506,897
141	1046907,327	1119516,832
142	1046891,773	1119532,353
143	1046870,641	1119561,337
144	1046877	1119586,331
145	1046872,132	1119664,935
146	1046870,92	1119703,133
147	1046832,066	1119704,872
148	1046785,589	1119706,951
149	1046673,213	1119713,884
150	1046629,511	1119706,951
151	1046577,834	1119690,856
152	1046547,979	1119678,982
153	1046526,846	1119663,278
154	1046514,692	1119661,3
155	1046506,556	1119606,233
156	1046511,215	1119540,728
157	1046533,63	1119509,893
158	1046562,797	1119454,974
159	1046573,877	1119396,488
160	1046546,577	1119354,218
161	1046510,12	1119326,291
162	1046415,718	1119276,56
163	1046316,845	1119278,521
164	1046222,077	1119290,096
165	1046161,493	1119279,167
166	1046132,697	1119273,835
167	1046038,763	1119269,724
168	1046007,461	1119281,335
169	1045985,64	1119308,853
170	1045980,091	1119402,717
171	1045959,105	1119471,389
172	1045961,361	1119580,603
173	1045968,298	1119710,929
174	1045968,991	1119740,737
175	1045978,714	1119824,021
176	1045979,572	1122334,171
177	1045977,614	1122426,116
178	1045938,974	1122426,267
179	1045897,763	1122535,742
180	1045889,559	1122659,705
181	1045938,852	1122702,029
182	1045932,162	1122733,381
183	1045891,872	1122842,831
184	1045882,572	1122966,791
185	1045931,597	1123008,799
186	1046292,632	1123110,471
187	1046341,162	1123486,721
188	1046562,122	1123817,191
189	1046665,252	1123786,361
190	1046737,959	1123662,183
191	1046857,569	1123706,088
192	1047079,707	1123715,845
193	1047045,597	1123856,175
194	1047298,666	1123943,242

“Por medio de la cual se aprueba el registro del área del municipio de Quibdó (Chocó), sustraida mediante Resolución 0763 de 2004 de la Reserva Forestal del Pacífico establecida mediante la Ley 2ª de 1959 y se toman otras determinaciones”

Punto	Este (x)	Norte (y)
195	1047341,917	1123902,698
196	1047369,13	1123881,576
197	1047371,341	1123903,822
198	1047383,366	1123945,887
199	1047354,127	1123991,735
200	1047308,277	1124014,388
201	1047323,494	1124052,618
202	1047371,102	1124154,013
203	1047288,419	1124215,351
204	1047322,242	1124307,985
205	1047389,891	1124282,949
206	1047384,88	1124251,654
207	1047445,42	1124211,217
208	1047574,121	1124225,56
209	1047576,822	1124220,471
210	1047609,504	1124197,434
211	1047627,447	1124167,296
212	1047646,702	1124124,399
213	1047644,434	1124098,995
214	1047618,022	1124057,136
215	1047598,839	1124020,257
216	1047580,983	1124006,653
217	1047551,213	1123974,109
218	1047532,84	1123960,635
219	1047459,501	1123944,316
220	1047475,062	1123898,611
221	1047425,04	1123856,391
222	1047406,192	1123839,547
223	1047586,042	1123784,011
224	1047569,872	1123746,981
225	1047597,992	1123734,587
226	1047630,082	1123587,851
227	1047577,563	1123529,009
228	1047359,682	1123433,217
229	1047317,462	1123314,561
230	1047484,659	1123203,594
231	1047529,211	1123152,229
232	1047559,064	1123111,396
233	1047579,744	1123092,927
234	1047562,812	1123069,559
235	1047519,138	1123048,684
236	1047527,028	1123025,98
237	1047530,271	1123003,992
238	1047528,366	1122997,858
239	1047495,991	1122973,016
240	1047480,294	1122954,656
241	1047471,876	1122952,699
242	1047452,084	1122951,926
243	1047425,331	1122959,974
244	1047419,477	1122960,159
245	1047394,49	1122939,362
246	1047349,261	1122915,285
247	1047316,482	1122901,544
248	1047302,502	1122901,14
249	1047284,48	1122899,032
250	1047274,764	1122909,627
251	1047267	1122935,868
252	1047259,825	1122940,22
253	1047226,259	1122933,207
254	1047195,44	1122923,907
255	1047206,928	1122883,377
256	1047213,556	1122850,847
257	1047216,448	1122822,341
258	1047213,556	1122805,816
259	1047254,138	1122761,215
260	1047209,838	1122720,297
261	1047183,696	1122750,229

Punto	Este (x)	Norte (y)
262	1047153,148	1122732,274
263	1047150,588	1122692,597
264	1047137,385	1122644,582
265	1047110,166	1122585,273
266	1047104,717	1122571,652
267	1047107,797	1122497,601
268	1047108,226	1122487,291
269	1047092,395	1122421,827
270	1047097,766	1122385,004
271	1047122,884	1122307,739
272	1047164,324	1122270,739
273	1047191,361	1122246,599
274	1047244,283	1122151,136
275	1047258,031	1122094,68
276	1047259,026	1122090,595
277	1047285,424	1122084,418
278	1047330,425	1122082,864
279	1047344,385	1122086,784
280	1047365,755	1122104,165
281	1047389,305	1122120,454
282	1047404,994	1122143,596
283	1047411,826	1122156,855
284	1047406,456	1122187,185
285	1047411,616	1122201,955
286	1047426,054	1122214,203
287	1047454,24	1122220,284
288	1047497,93	1122220,996
289	1047543,195	1122223,864
290	1047586,995	1122227,994
291	1047604,986	1122243,463
292	1047631,161	1122260,27
293	1047654,782	1122265,481
294	1047685,886	1122276,033
295	1047714,879	1122276,796
296	1047743,11	1122261,536
297	1047753,792	1122260,01
298	1047774,392	1122272,218
299	1047785,837	1122274,507
300	1047805,675	1122273,744
301	1047845,236	1122251,072
302	1047890,576	1122225,968
303	1047902,575	1122222,623
304	1047917,834	1122223,386
305	1047946,839	1122231,019
306	1047972,771	1122240,172
307	1048000,702	1122242,502
308	1048052,121	1122242,461
309	1048091,796	1122235,594
310	1048131,472	1122225,675
311	1048190,222	1122207,363
312	1048248,317	1122184,816
313	1048282,747	1122166,565
314	1048299,393	1122156,661
315	1048276,957	1122089,01
316	1048253,132	1122021,341
317	1048280,33	1121968,969
318	1048318,471	1121953,47
319	1048359,527	1121943,287
320	1048359,527	1121943,287
321	1048359,527	1121943,287
322	1048400,605	1121942,417
323	1048481,134	1121960,502
324	1048548,742	1121988,231
325	1048587,173	1122019,113
326	1048601,709	1122047,319

**ARTÍCULO 2.** En relación con el área de expansión urbana solicitada para el registro de sustracción de áreas de la Reserva Forestal del Pacífico establecida en la Ley 2ª de 1959, es necesario que **EL MUNICIPIO DE QUIBDÓ**, remita la información correspondiente a fin de proceder con la evaluación técnica que permita el registro

“Por medio de la cual se aprueba el registro del área del municipio de Quibdó (Chocó), sustraída mediante Resolución 0763 de 2004 de la Reserva Forestal del Pacífico establecida mediante la Ley 2ª de 1959 y se toman otras determinaciones”

del área de expansión urbana, para lo cual es indispensable que se allegue lo siguiente:

1. Delimitación del área de expansión urbana del municipio sustraída, la cual deberá corresponder de expansión urbana establecida en el Plan de Ordenamiento Territorial Municipal vigente, dicha área deberá presentarse a través de las coordenadas de las poligonales que la definen, en los sistemas adoptados por el país, y ubicadas en la cartografía del Plan de Ordenamiento Territorial vigente.
2. Copia del Acuerdo del Concejo Municipal donde se adopta el Plan de Ordenamiento Territorial, junto con los planos correspondientes a las áreas urbanas, de expansión urbana e infraestructura y equipamientos básicos.
3. Copia del documento técnico de soporte del Plan de Ordenamiento Territorial actualizado y vigente, adoptado mediante Acuerdo del Concejo Municipal, en el que conste la descripción, especificación y delimitación de las áreas correspondientes.

**ARTÍCULO 3.-** Comunicar el presente acto administrativo al **ALCALDE MUNICIPAL DE QUIBDÓ**, departamento del Chocó o a su apoderado legalmente constituido, a la Corporación Autónoma para el Desarrollo Sostenible del Chocó - CODECHOCO y a la Procuraduría Delegada para Asuntos Ambientales y Agrarios, para su conocimiento y fines pertinentes.

**ARTÍCULO 4.-** Publicar el presente Acto Administrativo en la Página Web del Ministerio de Ambiente y Desarrollo Sostenible.

**ARTÍCULO 5.-** Contra el presente acto administrativo no procede el recurso de reposición de acuerdo con lo señalado en el artículo 2 de la Resolución 1917 de 2011.

**COMUNÍQUESE, PUBLÍQUESE Y CÚMPLASE**

Dada en Bogotá D.C., a los 17 MAR 2015



**MARIA CLAUDIA GARCIA DAVILA**

Directora de Bosques, Biodiversidad y Servicios Ecosistémicos

Proyectó: Diego Andrés Ruiz V. / Abogado D.B.B.S.E. MADS  
Revisó: Luis Francisco Camargo / Profesional Especializado D.B.B.S.E. MADS  
Expediente: SRF 0293

