



**MINISTERIO DE AMBIENTE Y DESARROLLO SOSTENIBLE**

RESOLUCIÓN No. **0537**

( 31 MAY 2013 )

“Por la cual se sustrae definitivamente un área de la reserva forestal del Río Magdalena, establecida mediante la ley 2 de 1959, y se toman otras determinaciones”

**LA DIRECTORA (E) DE BOSQUES, BIODIVERSIDAD Y SERVICIOS ECOSISTÉMICOS DEL MINISTERIO DE AMBIENTE Y DESARROLLO SOSTENIBLE – MADS.**

En ejercicio de la función delegada por el Ministro de Ambiente y Desarrollo Sostenible mediante Resolución No. 0053 del 24 de enero de 2012 y,

**CONSIDERANDO**

Que mediante el radicado 4120-E1-52860 del 17 de octubre de 2012, el Instituto Colombiano de Desarrollo Rural – INCODER, allegó el documento Plan de Manejo Ambiental para la sustracción de área(s) de reserva forestal de Ley 2 de 1959 (PMAS) en la jurisdicción del municipio El Peñón – departamento de Santander.

Que los días 13 y 14 de diciembre de 2012, la Dirección de Bosques, Biodiversidad y Servicios Ecosistémicos del Ministerio de Ambiente y Desarrollo Sostenible MADS, realizó visita al municipio de El Peñón departamento de Santander, a fin de corroborar la información allegada y verificar en campo tanto las áreas solicitadas para sustracción, como aquellas excluidas de la solicitud por considerarse de especial significancia ambiental o de alta fragilidad.

Que el día 19 de diciembre de 2012, la corporación consultora realizó una presentación del proyecto en la Dirección de Bosques, Biodiversidad y Servicios Ecosistémicos del Ministerio de Ambiente y Desarrollo Sostenible MADS, a fin de exponer la metodología empleada, aspectos a resaltar del proceso y resolver posibles inquietudes.

**FUNDAMENTOS TÉCNICOS**

Que la Dirección de Bosques, Biodiversidad y Servicios Ecosistémicos del Ministerio de Ambiente y Desarrollo Sostenible, en ejercicio de la función establecida en el numeral 3 del artículo 16 del Decreto – Ley 3570 de 2011, emitió concepto técnico con el radicado No 4120-E1-19592 del 8 de mayo de 2013, en el cual analizó la información allegada por el Instituto Colombiano de Desarrollo Rural – INCODER, para la sustracción DEFINITIVA de un área de la Reserva Forestal del Río Magdalena, para el municipio del Peñón, departamento de Santander.

Que el mencionado concepto señala:

**"Por la cual se sustrae definitivamente un área de la reserva forestal del Río Magdalena, establecida mediante la ley 2 de 1959, y se toman otras determinaciones"**

*"La información que se presenta es tomada del estudio presentado por el INCODER.*

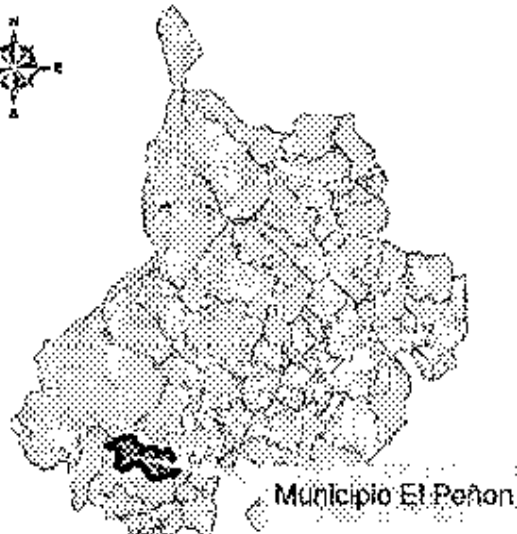
## **CARACTERIZACIÓN DEL ÁREA**

### **LOCALIZACIÓN**

#### **LOCALIZACIÓN GEOGRÁFICA**

*El municipio de El Peñón se encuentra ubicado en la parte sur del departamento de Santander, en la provincia de Vélez, a una distancia de 262 Km de Bucaramanga, a 33 Km de Vélez y a 22 Km del Municipio de Bolívar (Fig. 1). El municipio tiene un área de 36.426 ha, de las cuales el área solicitada para sustracción comprende 7.108 ha de predios baldíos de la nación, distribuidas principalmente en las veredas Panamá, Milán, Robles, San Antonio, La Reforma, Cruces, El Godo, Plan de Eccehomo, Otoval, Buena Esperanza, La Victoria y Socorrito. Se detectaron zonas importantes para la conservación en las veredas Junín, Panamá, Espinal, que fueron excluidas del área solicitada.*

*La vía principal se encuentra en buen estado y pavimentada en su mayoría, parte de Bucaramanga hasta el municipio de Barbosa, después hacia el municipio de Vélez y de allí al municipio de El Peñón; a su vez éste incluye algunas vías terciarias de conexión interveredal las cuales constituyen alternativas de acceso hacia los municipios vecinos. Las veredas al occidente del municipio utilizan como medio de comunicación el transporte fluvial a través del río Minero – río Carare hasta las veredas del Bajo Peñón.*



Coordinate System: MAGNA Colombia Bogota  
 Projection: Transverse Mercator  
 Datum: MAGNA  
 False Easting: 1 000 000,0000  
 False Northing: 1 000 000,0000  
 Central Meridian: 74,0275  
 Scale Factor: 1,0000  
 Latitude Of Origin: 4,5962  
 Units: Meter

**Figura 1** Localización del municipio El Peñón

## **ESTRUCTURA BIOFÍSICA**

### **Geología**

**“Por la cual se sustrae definitivamente un área de la reserva forestal del Río Magdalena, establecida mediante la ley 2 de 1959, y se toman otras determinaciones”**

Se presentan formaciones geológicas con predominio de calizas: Arcabuco (Jarc), Paja (Kip), Rosa Blanca (Kir), Tablazo (Kit) y depósitos cuaternarios de derrubio (Qd) (Tabla 1).

**Tabla 1. Formaciones geológicas del área de estudio**

Tablazo (Kit)	Serendales, Horta, La Colorada, Trasmiano y Cararito	El Godo, Plan de Eccehomo, Junín, Otoval, Espinal y Milán
Cuaternarios de Derrubio (Qd)	Aventadero	Panamá

Fuente: PMA's para sustracción municipio El Peñón en el marco de la Resolución 293/2008, Radicado 4120-E1-52860 17/10/2012

Entre los elementos tectónicos se destacan:

- Falla de la Salina
- Falla de Honduras
- Sinclinal de Pescadero
- Anticlinal de Portones y al oriente del mismo, se presentan el sinclinal y el anticlinal de Panamá

### **Geomorfología**

El municipio de El Peñón se encuentra dentro de la provincia fisiográfica de la Cordillera Oriental, con unidades climáticas que varían entre los pisos térmicos cálido, templado, frío y muy frío con un gran paisaje que incluye montaña estructural erosional, valle aluvial y montaña estructural disolucional y un paisaje que integra Montañas estructurales – erosionales (A1) Colinas y Lomerío estructural erosional (A2), Planos de inundación de río Trenzado (B1), Montañas y colinas disolucionales (C3), los cuales a su vez incluyen en conjunto 12 subpaisajes.

### **Clima**

El área directa de estudio está ubicada en la parte centro oriental del municipio, la cual desde el punto de vista geomorfológico presenta un paisaje de montaña y de lomerío, con un rango altitudinal que varía desde los 400 a los 2600 msnm aproximadamente, por lo cual se presentan: piso térmico frío de los 2000 a los 2600 msnm, piso térmico medio de los 1000 a los 2000 msnm y piso térmico cálido de los 400 a los 1000 msnm.

#### **✓ Temperatura**

En el área de estudio se presenta un comportamiento diferente para cada piso térmico, en donde la mayor variación ocurre en el clima frío con una mínima de 15°C, una máxima de 18,7°C y una media de 16°C. El clima medio exhibe una temperatura promedio de 22,8°C, siendo de 27°C para el clima cálido.

#### **✓ Precipitación**

Se presenta un régimen bimodal con máximos en marzo – mayo, septiembre – noviembre y períodos secos en junio – agosto y diciembre – febrero. Los valores máximos de precipitación oscilan entre 733 y 596 mm, mientras que los mínimos oscilan entre 3,5 mm hasta 27,7 mm en el mes de enero.

#### **✓ Radiación solar**

**“Por la cual se sustrae definitivamente un área de la reserva forestal del Río Magdalena, establecida mediante la ley 2 de 1959, y se toman otras determinaciones”**

*De acuerdo con los valores promedio, en ocho meses del año el brillo solar es superior en la región caliente que en la fría, siendo de 151 horas mensuales en el piso Frío y 169 horas mensuales en el piso Cálido aprox., correspondiendo a alrededor de 5 horas diarias en el área de estudio.*

✓ **Humedad relativa**

*La humedad relativa promedio es superior al 88% en los pisos térmicos medio y frío, alcanzando el 91% en el cálido.*

✓ **Evapotranspiración**

*La evapotranspiración potencial mensual en el piso Cálido oscila entre los 13,77 y 14,59 cm, en el piso Medio varía entre los 8,74 y 9,27 cm; y en el piso Frío oscila entre los 6,02 y 6,27 cm. La evapotranspiración media anual y la precipitación media anual son iguales.*

**Hidrografía**

*El área municipal del El Peñón se integra a una cuenca hidrográfica de primer orden nacional, la cuenca del Río del Magdalena, la cual tiene como una de sus tributarias la cuenca de segundo orden nacional del Río Carare y a su vez ésta es alimentada por la subcuenca del Río Minero. A nivel local esta última recibe las aguas de los Ríos Horta, Blanco y la quebrada Aventadero. Existen dos agrupaciones de subcuencas, formadas por las corrientes que drenan a la quebrada Aventadero (Colorada, Trasmayo, Cararito) y las que drenan al Río Horta (Senderales). La subcuenca Blanco que también hace parte del área objeto de estudio no posee corrientes tributarias. El estudio incluye un análisis morfométrico detallado de cuencas para el área de estudio.*

*El uso del recurso hídrico que hacen los habitantes pertenecientes al área de estudio corresponde a los usos: consumo humano, agrícola, pecuario y en algunos casos recreativo. El agua en la zona urbana es considerada de baja calidad, la quebrada La Grande abastece al municipio y está contaminada por vertimientos de aguas servidas. En la zona rural en general el recurso hídrico se encuentra poco afectado, pues no existen actividades antrópicas a gran escala, sin embargo no se tiene ningún tratamiento previo que garantice la calidad del agua para sus consumidores. Un impacto significativo que presentan estos sistemas hídricos en su mayoría es la deforestación.*

**Hidrogeología**

*El área de estudio corresponde a una zona de recarga hídrica, en ella se identifican tres tipos de régimen freático: Diaclásico, Profundo y Superficial. El régimen diaclásico corresponde a las formaciones Rosa Blanca y Tablazo ubicadas en las veredas Espinal, Otoval, Plan de Eccehomo, Junín, La Reforma, San Antonio, Cruces y Milán. El régimen profundo, se asocia a las areniscas y corresponde a la formación Arcabuco, ubicada en la vereda Panamá. Las corrientes principales (Horta y Blanco) poseen una circulación de aguas subterráneas tipo régimen Superficial, evidente en los depósitos aluviales asociados. Este régimen se restringe a las partes bajas de las veredas Espinal, Buena Esperanza y Plan de Eccehomo.*

**Suelos**

**Asociación Typic Dystropepts – Andic Humitropepts (MLIf).**  
*Compuesta por 612,14 ha de suelos Typic Dystropepts y Andic*

**“Por la cual se sustrae definitivamente un área de la reserva forestal del Río Magdalena, establecida mediante la ley 2 de 1959, y se toman otras determinaciones”**

*Humitropepts en un 80% y por Andic Humitropepts en un 20%, con pendientes entre 12 y 50%. Los dos primeros requieren una elevada inversión a fin de mejorar sus propiedades químicas, mientras los terceros tienen alta fertilidad y permiten el desarrollo agrícola.*

**Grupo indiferenciado Typic Tropepts – Typic Dystropepts – Andic Humitropepts (MQAf y MQAg2).** Conforman 4.901,74 ha de suelos Typic Tropepts (40%), Typic Dystropepts (30%), Andic Humitropepts (25%) e inclusiones de Lithic Tropepts (5%), con pendientes entre 50 y 75%. El grupo tiene baja fertilidad, niveles tóxicos de aluminio, pedregosidad y erosión laminar. El desarrollo agrícola sería muy desfavorable.

**Grupo indiferenciado Typic Tropepts – Typic Dystropepts – Typic Humitropepts (MLAg2).** Abarca 2.517,39 ha de suelos Typic Tropepts (35%), Typic Dystropepts (25%), Typic Humitropepts (25%) e inclusiones de Typic Hapludands (10%), con pendientes mayores a 50%. Las condiciones químicas de estos suelos hacen inviable el desarrollo agrícola, pero la población tiende a realizar cultivos de pancoger y ganadería extensiva.

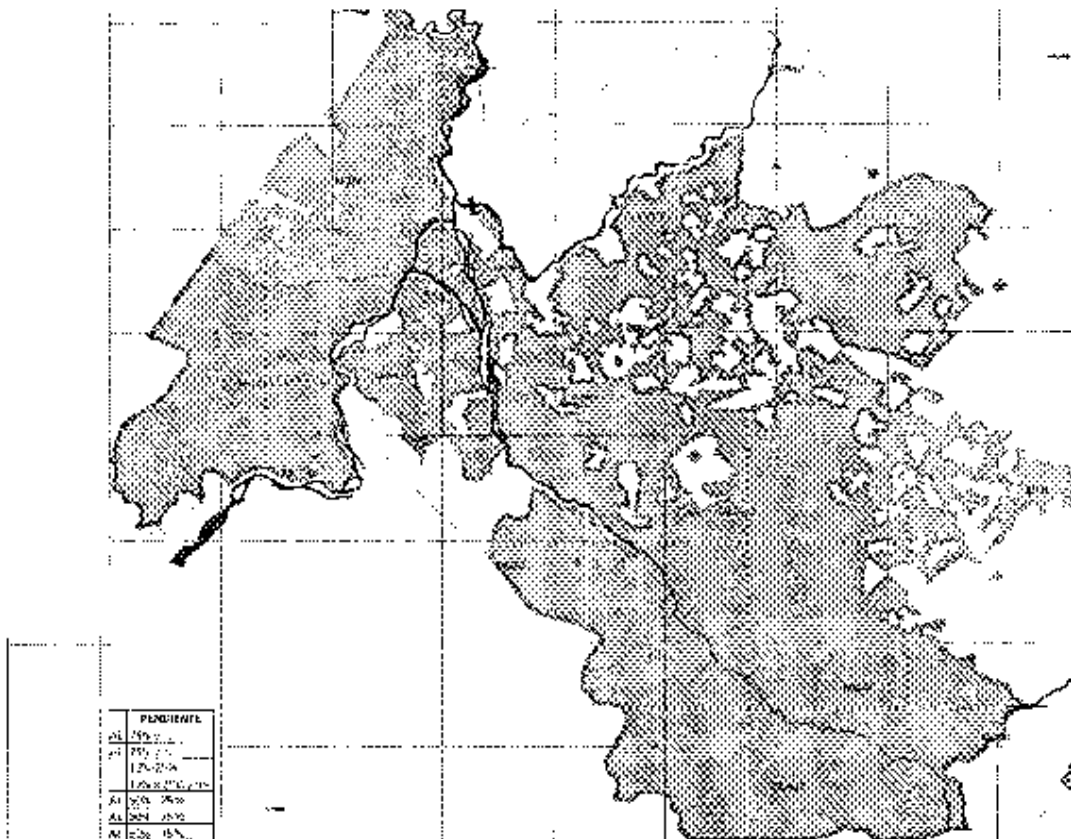
**Asociación Typic Humitropepts – Typic Eutropepts – Lithic Tropepts (MQId).** Compuesta por 1.733,53 ha de Typic Humitropepts (40%), Lithic Tropepts (30%) y Typic Eutropepts (30%). Son favorables para el desarrollo agrícola de la zona. La cantidad de macronutrientes y fertilidad en la unidad se considera moderada.

**Consociación Typic Dystropepts (MVHd).** Conformada por 419,34 ha de suelos Typic Dystropepts (70%), Typic Eutropepts (20%) y Typic Tropepts (10%), con pendientes entre 25 y 50%, baja fertilidad y acidez en un 80% de su extensión. Sólo el 20% de la unidad es apta para el desarrollo agrícola y corresponde al tipo Typic Eutropepts.

**Complejo Typic Tropofluents – Fluventic Dystropepts (MVFa).** Constituye 655,47 ha de suelos Typic Tropofluents (45%), Fluventic Dystropepts (40%), Fluventic Humitropepts (10%) y Typic Tropofluents (5%), con pendientes entre 3 y 7%. El 65% de estos suelos son ácidos, el 45% alcalinos (Typic Tropofluents), el 90% presenta fertilidad moderada y el 10% fertilidad baja. El tipo Fluventic Dystropepts presenta niveles de aluminio preocupantes.

*La localización de los tipos de suelos referenciados se presenta en la siguiente figura:*

**“Por la cual se sustrae definitivamente un área de la reserva forestal del Río Magdalena, establecida mediante la ley 2 de 1959, y se toman otras determinaciones”**



**Figura 2.** Localización de las unidades de suelos presentes en el municipio de El Peñón

### Clases Agrológicas en el área de estudio

**Tabla 2.** Clases Agrológicas presentes y usos recomendados

Clase Agrológica	Unidad de suelos	Veredas	Área (ha)	Usos recomendados
Vlls 1	MLIf	La Reforma, San Antonio, y Milán	1.170,09	Reforestación en bosque protector, bosque protector-productor, conservación y sostenimiento de vida silvestre
Vlls 2	MQAf	Panamá, Buena Esperanza y La Victoria	1.406,22	Bosque protector, bosque protector-productor
Ivs2	MQId	Plan de Eccehomo, Otoval, Espinal y Junín	1.804,35	Caña panelera, yuca, frutales, cultivos permanentes como el café, ganadería semi extensiva con pastos mejorados.
Ivs3	MVHd	Espinal y Buena Esperanza	1.004,01	En tierras que permitan uso de maquinaria y sin fragmentos de roca en superficie se puede cultivar maíz, yuca, plátano, cacao y
	MVFap	Espinal, Buena Esperanza y La Victoria		

**"Por la cual se sustrae definitivamente un área de la reserva forestal del Río Magdalena, establecida mediante la ley 2 de 1959, y se toman otras determinaciones"**

				frutales.
VIII	MLAg2	El Godo, Junín y Panamá	4.719,9 3	Preservación de vegetación nativa, recurso hídrico, flora y fauna, implementación de bosques protectores
	MQAg2	Panamá, Buena Esperanza, Junín, Plan de Eccehomo, El Godo, Espinal y Otoval		

Fuente: PMA's para sustracción municipio El Peñón en el marco de la Resolución 293/2008, Radicado 4120-E1-52860 17/10/2012

### Zonas de vida y vegetación

Se diferencian tres zonas de vida de Holdridge ajustadas para Colombia (Espinal & Montenegro, 1973), definidas por sus condiciones climáticas y ecológicas:

- Bosque húmedo tropical ( Bh-T)
- Bosque muy húmedo Pre-Montano (Bmh-PM)
- Bosque muy húmedo Montano Bajo ( Bmh-MB)

### Vegetación silvestre

En el área domina la vegetación en sucesión secundaria producto de la destrucción total o parcial del bosque primario, dando paso en la actualidad al denominado Rastrojo alto (Ra) formado por latizales, que son árboles jóvenes con altura entre 1,5 m y 3,0 m y fustales con D.A.P. superior a 15 cm e inferior a 45 cm.

En el Rastrojo alto (Ra) del bosque húmedo tropical (Bh-T) y bosque muy húmedo premontano (Bmh-PM) las especies de mayor abundancia relativa son: Algodón (9.2%), Guamo (8.1%), Amarillo (7.6%) y Tuno (6.5%).

En el rastrojo alto del Bosque muy húmedo montano bajo (Bmh-Mb), las especies más abundantes son encenillo *Woinmannia pubescens* (43%), Quino *Cinchona sp.* (7%) y Tuno *Miconia minutifolia* (12.8%).

Se reportaron seis (6) especies amenazadas según el Instituto Alexander von Humboldt: Tres especies se encuentran en estado preocupación menor LC (*Wettinia kalbreyeri*, *Dictyocaryum lamarckianum*, *Bactris maraja*), dos especies en casi amenazado NT (*Phytelephas seemannii*, *Quercus humboldtii*), y una especie en estado vulnerable VU (*Wettinia hirsuta*).

### Ocurrencia de minerales

Existen tres títulos mineros para explotación de carbón, uno para cobre y 6 concesiones vigentes para exploración de oro, cobre, hierro, sílice, zinc, plata, platino, barita, fluorita y fuera del área de estudio también uranio y torio. Se presume la existencia de depósitos de diamantes, esmeraldas, cuarzo, arenas industriales, arenas y gravas naturales o silíceas, roca caliza y roca fosfática, fosfórica o fosforita, materiales de construcción, hidrocarburos y azufre.

### Hidroenergía

La CAS informa que en el municipio de El Peñón no existen estudios relacionados con el sector hidroenergético. Las condiciones hídricas del

**“Por la cual se sustrae definitivamente un área de la reserva forestal del Río Magdalena, establecida mediante la ley 2 de 1959, y se toman otras determinaciones”**

área son aptas en los ríos Blanco, Horta y Aventadero, aunque solamente la geomorfología asociada al río Horta presenta un punto de estrechamiento en la vereda Socorrito aguas arriba de la quebrada La Sardina.

La hidroenergía en el municipio de El Peñón es un campo poco desarrollado, motivo por el cual solo existe un señalamiento de estudio de inventario en el río Horta, pero en general no se cuenta con investigaciones ni estadísticas que permitan inferir la viabilidad de la zona para la producción de energía eléctrica.

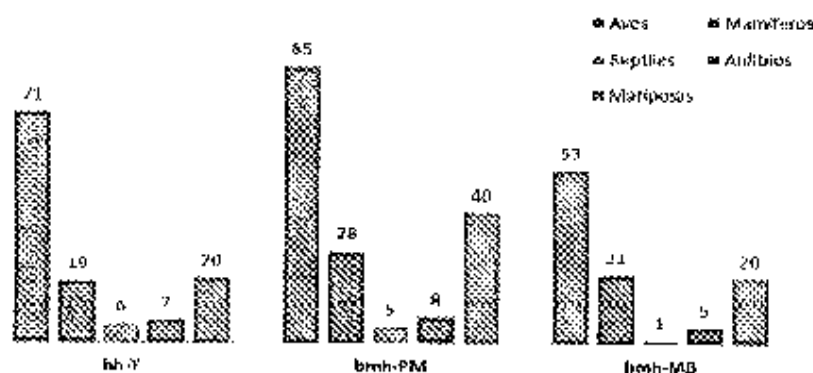
### Fauna

**Tabla 3.** Grupos faunísticos evaluados en el área de estudio

Grupo faunístico	aves	mamíferos	anfibios	reptiles	lepidópteros
No. de especies registradas	156	38	15	8	70
No. de especies con algún grado de amenaza	5	5	Sin reporte	3	Sin reporte
No. de especies endémicas	3	Sin reporte	Sin reporte	Sin reporte	Sin reporte
Especies migratorias	9	na	na	na	na

Fuente: PMA para sustracción municipio El Peñón en el marco de la Resolución 293/2008, Radicado 4120-E1-52860 17/10/2012

La Riqueza de especies faunísticas registradas, como es de esperarse tiende a arrojar una mayor riqueza en las zonas de vida correspondientes al clima templado y cálido (Fig. 3).



**Figura 3.** Riqueza de especies faunísticas en las zonas de vida.

**bh-T:** Bosque húmedo tropical; **bmh-PM:** Bosque muy húmedo premontano; **bmh-MB:** Bosque muy húmedo montano bajo.

Fuente: PMA para sustracción municipio El Peñón en el marco de la Resolución 293/2008, Radicado 4120-E1-52860 17/10/2012

Para las especies de aves amenazadas y endémicas registradas en el área de estudio (Tabla 4), se obtuvo que dentro de la categoría de especies casi endémicas se reportan las aves *Agelaiocercus coelestis*, *Atlapetes albofrenatus*, *Myioborus ornatus*, *Tangara vitriolina*. La presencia de especies endémicas, casi endémicas y amenazadas hace de los alrededores a la zona de estudio una prioridad para la conservación de la



**"Por la cual se sustrae definitivamente un área de la reserva forestal del Río Magdalena, establecida mediante la ley 2 de 1959, y se toman otras determinaciones"**

avifauna, siendo urgentes las investigaciones y la implementación de medidas de conservación.

**Tabla 4.** Especies de avifauna con algún grado de amenaza reportadas en el área de estudio.

Especie	Estatus *	Grado de amenaza **
<i>Coeligena prunellei</i>	Nativa	VU
<i>Patagioenas subvinacea</i>	Nativa	VU
<i>Aburria aburri</i>	Nativa	NT
<i>Odontophorus strophium</i>	Endémica	EN
<i>Deconychura longicauda</i>	Nativa	NT
<i>Macroagelaius subalaris</i>	Endémica	EN
<i>Hapalopsittaca amazonina</i>	Nativa	VU
<i>Pyrrhura calliptera</i>	Endémica	VU

\* Según la base de datos de BirdLife internacional

\*\* Categoría de Amenaza Nacional según Renjifo et al (2002): CR (Crítico); EN (En peligro); VU (Vulnerable); y NT (Casi amenazada).

Fuente: PMAs para sustracción municipio El Peñón en el marco de la Resolución 293/2008, Radicado 4120-E1-52860 17/10/2012

Se reportan nueve (9) especies migratorias: *Accipiter striatus*, *Buteo platypterus*, *Elanoides forficatus*, *Ictinia plúmbea*, *Cathartes aura*, *Pygocchelidon cyanoleuca*, *Dendroica fusca*, *Mniotilta varia*, *Wilsonia canadensis*, de las cuales 6 son migratoria boreales y 3 migratorias australes. En cuanto a las especies introducidas solo se reportó *Columba livia*, especie ampliamente distribuida en el territorio colombiano.

Por su parte, el 85% de las especies de mamíferos registradas están asociadas a los Bosques Secundarios, como perezosos (*Bradypus variegatus*), Ardillas (*Sciurus granatensis*, *Microsciurus santanderensis*), macos (*Potos flavus*) y los monos (*Cebus albifrons versicolor*, *Ateles hybridus hybridus*, *Alouatta seniculus seniculus*). Mediante entrevistas se reportaron en la zona 5 especies amenazadas según UICN (2003), 1 en peligro crítico (CR), 2 vulnerables (VU) y 2 casi amenazadas (NT):

**Tabla 5.** Especies de mamíferos con algún grado de amenaza.

Orden	Especies	Grado de amenaza
Primates	<i>Cebus albifrons versicolor</i>	NT
	<i>Ateles hybridus hybridus</i>	CR
	<i>Aotus lemurinus</i>	VU
Canivora	<i>Leopardus tigrinus</i>	VU
Pilosa	<i>Bradypus variegatus</i>	NT

Fuente: PMAs para sustracción municipio El Peñón en el marco de la Resolución 293/2008, Radicado 4120-E1-52860 17/10/2012

La diversidad de herpetos encontrada corresponde en su gran mayoría a especies generalistas que resisten desde poca a mucha intervención antropogénica. No se identificaron especies amenazadas, pero se destacan algunas de alta vulnerabilidad como *Boa constrictor*, capturada para su venta como mascota, *Bothrops asper* y *Porthidium lansbergi* cazadas preventivamente por su alta peligrosidad.

La composición de mariposas diurnas muestra un mayor número de especies en el bosque muy húmedo premontano, al igual que ocurre en

**“Por la cual se sustrae definitivamente un área de la reserva forestal del Río Magdalena, establecida mediante la ley 2 de 1959, y se toman otras determinaciones”**

otros grupos (aves), confirmando el mejor estado del bosque en la vereda Otoval y la importancia de mantener su conectividad con otros remanentes de este ecosistema. No se identificaron especies amenazadas ni endémicas, pero se destaca la alta diversidad de especies de la tribu Pronophilini para la vereda Las Cruces, uno de los grupos más diversos en los ambientes montanos de la región Neotropical, que en su mayoría habita los bosques de niebla de los páramos de la Cordillera de los Andes y presentan una alta tasa de endemismo, lo que amerita un mayor estudio y prioridad en el momento de planear estrategias de conservación.

**VALORACIÓN DE LA OFERTA AMBIENTAL**

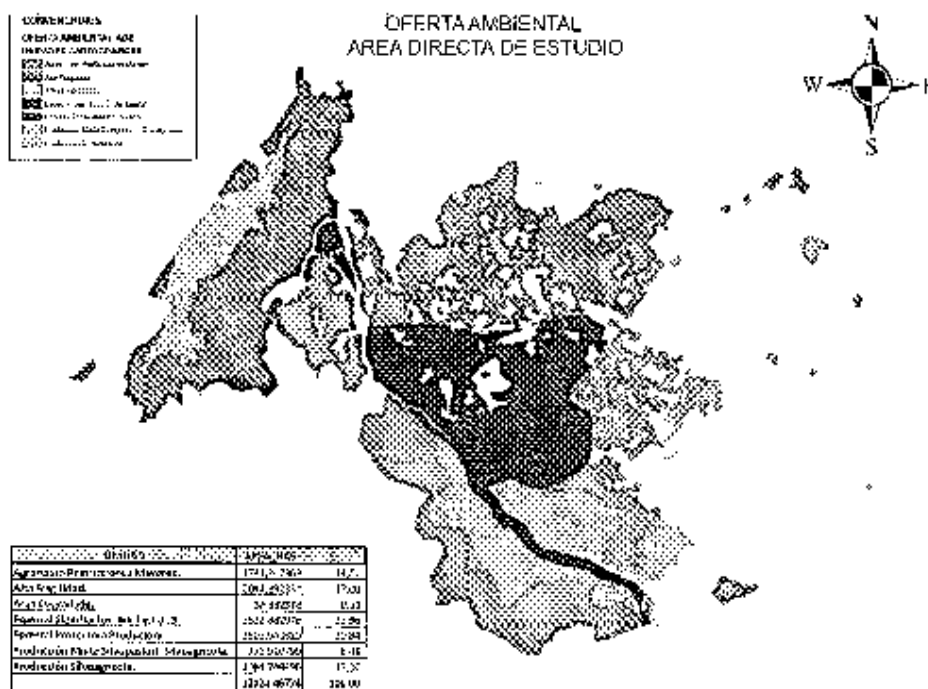
Se identifican dos conjuntos de áreas entre las destinadas para la protección o recuperación y las destinadas para la producción sostenible (Fig. 4).

Áreas de aptitud ambiental, destinadas a la protección o recuperación:

- ✓ Áreas de alta fragilidad
- ✓ Áreas degradadas
- ✓ Áreas de especial significación ambiental

Áreas de aptitud para la producción económica, que son solicitadas para sustracción:

- ✓ Área agraria sin restricciones mayores
- ✓ Área forestal protectora productora
- ✓ Área de producción mixta silvopastoril silvoagrícola
- ✓ Área de producción silvoagrícola



**Figura 4. Valoración de la oferta ambiental**

Fuente: PMAs para sustracción municipio El Peñón en el marco de la Resolución 293/2008, Radicado 4120-E1-52860 17/10/2012

**ÁREAS DE APTITUD AMBIENTAL**

Por su degradación, fragilidad o sus características especiales, no deben incluirse en sistemas de intensa producción económica y están conformadas por:

**Áreas degradadas**

**"Por la cual se sustrae definitivamente un área de la reserva forestal del Río Magdalena, establecida mediante la ley 2 de 1959, y se toman otras determinaciones"**

*Son áreas en las cuales la acción humana ha deteriorado el ambiente físico – biótico hasta el punto de imposibilitar el desempeño de las funciones propias del ecosistema. Se identificó un sector con una extensión de 30 ha en la vereda Panamá perteneciente a la unidad de suelo MLAG2 y clase agrológica VIII, que muestra un proceso erosivo de formación de cárcavas.*

**Áreas de alta fragilidad**

*Según el Atlas Ambiental de Santander (1991) las áreas de alta fragilidad son "...áreas donde existe un alto riesgo de degradación debido a las características estructurales..."*

*En el área de estudio abarcan 2.044,29 ha, están presentes en sectores de veredas como Panamá, Honduras, Buena Esperanza, el Venado, Plan de Eccehomo y el Godo, en donde gran parte de las unidades cartográficas de suelos MLAG2 y MQAG2 exhiben una alta fragilidad por su topografía moderada a fuertemente escarpada, con pendientes superiores al 50% y clase agrológica VIII, sumado a que la zona presenta frecuentes heladas, vientos fuertes, alta nubosidad, relieve escarpado, escasa profundidad efectiva y drenajes impedidos (suelo muy pobre en nutrientes y pantanoso). Estas características constituyen impedimentos para el desarrollo agropecuario y condicionan la vocación de estas áreas que deben destinarse a la conservación.*

**Áreas de especial significación ambiental**

*Según el Atlas Ambiental del Departamento de Santander (1991), Se incluyen áreas vitales para la regulación hídrica como son los páramos poco artificializados del sur (Santander) y las partes más altas de la cuenca (alturas mayores de 2.750 msnm), las zonas de recarga hidrogeológica y las selvas intervenidas que aún subsisten, las cuales desempeñan funciones de regulación hídrica y conformación de hábitat de fauna.*

*Las áreas de especial significación ambiental identificadas en este estudio constituyen 2.832,88 ha e incluyen parte de las unidades cartográficas MVFap, MQAG2, MLAG2 y MQAf, cuya topografía es ligeramente plana hasta altamente inclinada con pendientes de 3% a más de 50%, clases agrológicas IV, VII y VIII, que corresponden a:*

- ✓ Zonas aledañas de las corrientes hídricas Blanco, Horta y Aventadero.

*Este sector de especial significación ambiental posee un régimen de circulación hidrogeológico de tipo freático profundo, superficial y diaclásico, lo cual indica que presenta un comportamiento hidrogeológico de circulación en rocas porosas y permeables, además existe un régimen freático superficial en las confluencias de las tres corrientes Blanco, Horta y Aventadero. Indicando que dicho sector conforma una zona de recarga hidrogeológica. Con la conservación de esta área se desea mantener la regulación hídrica de las tres corrientes mencionadas, a la vez que se pretende establecer y conservar el hábitat de la fauna característica de los bosques de galería.*

- ✓ Zona prioritaria para la conservación de la fauna que se encuentran en las veredas de Junín, Panamá y Espinal.

**“Por la cual se sustrae definitivamente un área de la reserva forestal del Río Magdalena, establecida mediante la ley 2 de 1959, y se toman otras determinaciones”**

*El sector prioritario para la conservación de la fauna se consideró como de especial significación ambiental debido a que presenta una cobertura de bosque, la cual provee el hábitat para especies endémicas y con un alto grado de amenaza.*

✓ *Las descritas en el Artículo 83 del Decreto Ley 2811 de 1974 —Código Nacional de Recursos Naturales Renovables y de Protección al Medio Ambiente:*

- a. El álveo o cauce natural de las corrientes;*
- b. El lecho de los depósitos naturales de agua y*
- d. Los estratos o depósitos de las aguas subterráneas.*

**ÁREAS DE APTITUD PARA LA PRODUCCIÓN ECONÓMICA**

*Aquellas con características físico-bióticas adecuadas para sustentar actividades agropecuarias, forestales de tipo comercial y demás relacionadas con la minería, el turismo y la producción hidroenergética, comprenden:*

**Áreas de aptitud agraria sin restricciones mayores**

*Se refieren a aquellos sectores con restricciones para las actividades agrarias que pueden ser superadas o controladas con prácticas de manejo de fácil aplicación. Corresponden a las unidades cartográficas MQ1d con pendientes entre los 12% y 75% y MVHd con pendientes de 12%-25%-50%, exhibiendo una clase agrológica IV (la cual varía entre Ivs2 y Ivs3). Se localiza especialmente en sectores de las veredas Otoval, Plan de Eccehomo, Espinal y Buena Esperanza con una extensión de 1.744,21 ha.*

*Presenta limitantes al uso del suelo como los contenidos relativamente altos de aluminio, Ph ácidos a muy fuertemente ácidos, presencia de roca superficial y algunos sectores con erosión. Sin embargo, pueden controlarse a fin de establecer como primera opción, un desarrollo agrícola incluyendo cultivos de caña panelera, yuca, frutales (cítricos, guayaba), pero especialmente cultivos que provean al suelo de una cobertura permanente. Como segunda opción se recomienda un desarrollo pecuario con ganadería semiintensiva, empleando técnicas como la rotación de potreros para evitar la sobrecarga.*

**Áreas de aptitud agraria con restricciones**

*Son aquellas con factores naturales que limitan la productividad de una zona y no permiten garantizar una producción sustentable hacia el futuro, bajo las prácticas tradicionales de manejo; poseen una productividad que se puede considerar como aceptable, pero a la vez presentan limitaciones por relieve quebrado y tendencia a remoción en masa de los suelos, lo cual determina restricciones para los cultivos limpios y el pastoreo de ganado.*

*Ninguna de las unidades cartográficas existentes en el área de estudio presenta restricciones, razón por la cual en su mayoría podrían ser destinadas para producción mixta, en sectores de las veredas Cruces, San Antonio, Milán, Robles, La Reforma.*

**Áreas de aptitud forestal protectora productora**

*Presentan pendientes mayores de 25% susceptibles a remoción en masa y en ciertos sectores se presentan limitantes en la profundidad radicular con contacto lítico a menos de 40 cm de la superficie. Se localiza*

**"Por la cual se sustrae definitivamente un área de la reserva forestal del Río Magdalena, establecida mediante la ley 2 de 1959, y se toman otras determinaciones"**

*principalmente en veredas como La Victoria, Socorrito y Plan de Eccehomo. Corresponden a las unidades MQAf, MVAf y MQAg2, abarcando un área de 2.506,04 ha.*

*La unidad MQAf es ligera a fuertemente escarpada con pendientes mayores al 50%, afectada en cierta forma por la erosión moderada; mientras que la topografía asociada a la unidad MVAf es moderada y fuertemente escarpada con pendientes desde 50% a 75% y mayores de 75%; pendientes muy fuertes que requieren una medida de extracción moderada para evitar la erosión de dichos suelos.*

*Para MQAg2 solo se presenta aptitud forestal en la parte norte de la unidad, donde se ubican las veredas Plan de Eccehomo y el Godo, cuyas pendientes oscilan entre 50% y 75% mientras en el resto de la unidad superan el 75%. La cobertura actual de dichas unidades corresponde en su mayor parte a bosque denso alto de tierra firme con algunos mosaicos de pastos con espacios naturales y pastos limpios. Los bosques mencionados en general proveen una buena cobertura, por lo tanto, se procura que estas áreas sigan siendo aprovechadas forestalmente, pero con restricciones dando a este suelo vocación forestal protectora - productora.*

**Áreas de aptitud para modelos mixtos de producción**

*Son aquellas destinadas a los sistemas de agroforestería o agrosilvocultura en los que se combinan deliberadamente, de manera consecutiva o simultánea en la misma unidad de aprovechamiento de tierra, especies arbóreas perennes con cultivos agrícolas anuales y/o animales a fin de obtener permanentemente una mayor producción. Estos sistemas se clasificaron en dos tipos:*

- *Sistema silvoagrícola. Consta de Árboles asociados a cultivos anuales que permiten su combinación temporal durante la fase de desarrollo forestal, con la producción de cultivos alimentarios o bien la combinación permanente o de cultivos perennes. Se localiza en su mayoría en las veredas Panamá, Tendidos, La Victoria y Socorrito, abarcando una extensión de 2.084,75 ha. La topografía tiene características desde ligeramente a fuertemente escarpadas, con pendientes entre 50% a 75% y corresponde a la clase agrológica VII (MVAf pertenece a la clase VII1, MQAf pertenece a la clase VII2). Ambas unidades deben ser manejadas con un sistema silvopastoril o silvoagrícola con especies nativas, que permitan conservar la estructura de los suelos a fin de que estos no se vean afectados por los procesos erosivos, que deterioran y disminuyen la productividad de los mismos.*

*La cobertura actual de esas áreas corresponde en mayor proporción a mosaicos de pastos con espacios naturales (MVAf- MQAf), mosaico de cultivos, pastos y espacios naturales, unidos a bosque denso alto de tierra firme (MQAf), indicando que se han venido desarrollando actividades pecuarias en zonas donde se favorece la agricultura por medio de sistemas silvoagrícolas.*

- *Sistema producción mixta silvopastoril. Consta de árboles asociados a la ganadería con fines de protección, sombra y comida para el ganado, mejoramiento de suelos y explotación maderera. Se localiza principalmente en las veredas La Reforma, Milán, San Antonio, Cruces, Robles y Plan de Eccehomo, cubriendo una extensión de 772,91 ha. Corresponde a la unidad cartográfica MLIf, la cual exhibe*

**“Por la cual se sustrae definitivamente un área de la reserva forestal del Río Magdalena, establecida mediante la ley 2 de 1959, y se toman otras determinaciones”**

*una topografía fuertemente ondulada con pendientes entre 12% y 25% y en algunos sectores moderada a fuertemente quebrada con pendientes entre 12% 25% y 50%, así como clase agrológica VII1 la cual permite ganadería y agricultura con espacios de cobertura arbórea que eviten la pérdida de suelos y los procesos de erosión.*

*Según el IDEAM, la cobertura actual de la unidad MLIf registra mayor proporción de pastos limpios y vegetación secundaria en transición, evidenciando las prácticas de ganadería extensiva que han predominado en el área.*

**Áreas para la producción minera e hidroenergética**

*Dentro de las zonas potenciales de producción minera se consideran sectores de las veredas Socorrito, Plan de Eccehomo, Otoval y Junín para la explotación de carbón. Posibilidades de explotación de cobre en áreas de las veredas Milán, Robles y Panamá. La CAS notificó que no cuenta con estudios de inventario, prefactibilidad y factibilidad relacionados con la hidroenergía en el municipio de El Peñón. Las características geomorfológicas, asociadas a las principales corrientes del área (ríos Blanco y Horta) no presentan condiciones adecuadas para este tipo de proyectos, a su vez la Quebrada Aventadero exhibe variaciones en el régimen hidrológico y pluviométrico afectando notoriamente la factibilidad para el desarrollo de esta industria.*

**Áreas paisajísticas**

*En el área de estudio, el paisaje de Montaña de clima templado húmedo y frío superhúmedo se encuentra asociado a las unidades cartográficas MLAG2 – MQAg2 – MQAf – MLIf – MQId, estas a su vez cuentan con un subpaisaje de crestas ramificadas (C16), de laderas disolusionales (C13), de Cañón (C14), de poljas (C11) y cerros cársticos (C12).*

*Por su parte, el paisaje de montaña de clima cálido húmedo y semihúmedo se presenta asociado a las unidades cartográficas MQAf – MVAf – MQId – MVAf, estas cuentan con un subpaisaje de cima (A11) y con ladera erosional, contrapendiente (A13).*

*El paisaje de plano de inundación de río trenzado, está ligado a la unidad cartográfica MVFap con subpaisaje de vega, barras de cauce (B11), sobrevega (B13) y terraza agradacional baja (B14).*

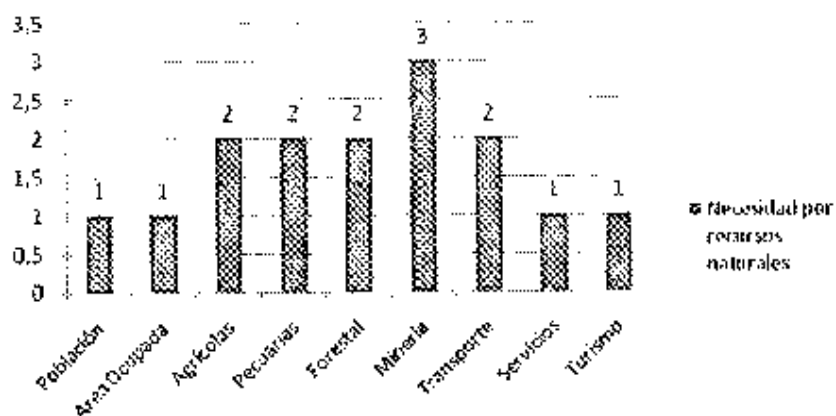
**VALORACIÓN DE LA DEMANDA AMBIENTAL**

*Todos los parámetros analizados se basaron en una escala que cuantifica la necesidad de recursos naturales renovables como: Alta = 3, Media = 2, Baja = 1.*

**DEMANDA POR USO DEL SUELO**

*En general la demanda por uso del suelo puede resumirse en la siguiente figura:*

**"Por la cual se sustrae definitivamente un área de la reserva forestal del Río Magdalena, establecida mediante la ley 2 de 1959, y se toman otras determinaciones"**



**Figura 5. Demanda por uso del suelo**

Fuente: PMA para sustracción municipio El Peñón en el marco de la Resolución 293/2008, Radicado 4120-E1-52860 17/10/2012

La demanda del suelo para la minería es alta, debido a que existen solicitudes y títulos de concesión otorgados en el municipio y aunque no se evidencien explotaciones en forma artesanal ni a gran escala, puede proyectarse este uso a mediano o largo plazo, generando cambios significativos en el paisaje y las geoformas donde se realice la explotación de minerales.

Las actividades que presentan una demanda media por uso del suelo comprenden:

Las actividades agrícolas, porque son realizadas por el 100% de la población para obtener su manutención mediante cultivos semipermanentes de maíz, plátano, cacao, mora, yuca y bono, pero éstos no superan las 10 ha por finca; favorecen la acumulación de nutrientes y evitan la erosión. La ganadería que se realiza en pequeña escala en casi todas las veredas del municipio, pero genera potreros con pastos naturales o mejorados, contribuyendo a problemas de erosión y deterioro de los suelos. La actividad de transporte y vías, por la existencia de vías inter e intraveredales y caminos de herradura, que permiten la comercialización de los productos agropecuarios y la movilidad de habitantes; es de anotar que en el momento no se construye ninguna vía. El aprovechamiento forestal, debido a que la madera es usada por la mayoría de los habitantes para construir sus viviendas, delimitar potreros y se usa leña para cocinar; sin embargo, la producción forestal es poca y se concentra en la zona cálida del área de estudio por la diversidad de especies.

Las actividades que presentan demanda por uso del suelo baja incluyen:

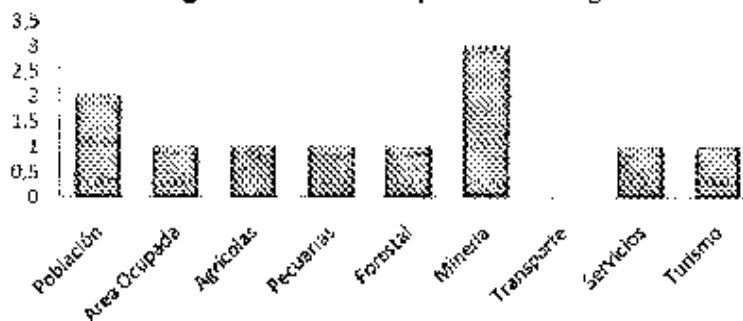
La ocupación del área, debido a que la población tiene un comportamiento más estacionario que creciente y el área de estudio tiene una concentración de la tierra del 23%, en contraste con el 77% del municipio. La prestación de servicios, debido a que la extensión de los espacios utilizados para el desarrollo de la infraestructura de centros de salud, instituciones educativas, servicios públicos y recreación son pequeños. La actividad turística, porque en el municipio solo funcionan algunos sitios turísticos como cuevas, que están ubicadas en el área rural y la actividad espeleológica es naciente.

#### **DEMANDA POR USO DEL AGUA**

La demanda por uso del agua para las diferentes actividades realizadas en el municipio puede resumirse en la siguiente figura:

**“Por la cual se sustrae definitivamente un área de la reserva forestal del Río Magdalena, establecida mediante la ley 2 de 1959, y se toman otras determinaciones”**

**Figura 6. Demanda por uso del agua**



■ Necesidades por recursos naturales

Fuente: PMA para sustracción municipio El Peñón en el marco de la Resolución 293/2008, Radicado 4120-E1-52860 17/10/2012

Para el caso minero la demanda es alta y se da por la alteración de los regímenes de circulación del fluido en la construcción de frentes de explotación y en la descarga de sedimentos provenientes de explotaciones a cielo abierto y subterráneo.

La demanda es baja para las siguientes actividades:

Provisión de servicios públicos, debido a que se presentan muy pocos servicios de acueductos y alcantarillado; para los demás servicios el uso del agua está asociado al funcionamiento y mantenimiento de las instalaciones. Abastecimiento de la población, teniendo en cuenta que el área ocupada es sólo del 23% y la mayoría no cuenta con acueductos ni alcantarillado que acentúen la necesidad del recurso. La actividad agrícola, considerando que en muchos sectores no se requiere riego y en algunos casos se usan aspersores para las huertas caseras. La ganadería, debido a que no se superan las 5 cabezas por finca y los abrevaderos se abastecen de agua lluvia. Las actividades forestales, porque no hay proyectos de reforestación en el momento. El turismo, dado que hay muy pocos proyectos y se basan en la contemplación de los cursos hídricos.

Para el caso de vías y transportes, estos no requieren del agua para su funcionamiento y solo utilizan el recurso durante la construcción de carreteras, actividad que no se realiza en el momento, por lo cual su demanda es cero.

#### **DEMANDA POR USO DE LA FLORA**

La demanda de flora es alta a pesar de la baja ocupación del área, debido a la expansión de la frontera agropecuaria con la ejecución de actividades tales como potrerización de terrenos para la cría de ganado, siembra de cultivos como el cacao, mora, yuca y cultivos pancoger. De igual manera es alta para el turismo dado el atractivo de los diferentes tipos de vegetación para esta actividad. En las actividades mineras es de nivel medio, mientras para el transporte y la construcción de vías es baja, casi nula.

#### **DEMANDA POR USO DE LA FAUNA**

La demanda de fauna para el turismo es alta debido a la búsqueda de conocimiento y descubrimiento de nuevas especies. Para la población es media, porque en algunos sectores del área directa se presenta la caza de especies silvestres para fines comerciales y consumo humano. Las demás actividades económicas no registran necesidad de este recurso, pero si



**“Por la cual se sustrae definitivamente un área de la reserva forestal del Río Magdalena, establecida mediante la ley 2 de 1959, y se toman otras determinaciones”**

*han ocasionado en forma directa la pérdida del hábitat, haciendo que la fauna emigre de la zona.*

#### **DEMANDA POR USO DE OTROS RECURSOS**

*El paisaje del municipio con la riqueza de geoformas, quebradas, cuevas y otras bellezas naturales constituyen un potencial alto para el turismo nacional y extranjero.*

#### **DEMANDA POR DENSIDAD Y CRECIMIENTO POBLACIONAL**

*Con el crecimiento poblacional, El Peñón tiene una demanda media del uso del suelo debido a la expansión rural urbana, agrícola y pecuaria que se ha dado en los últimos años. El desarrollo económico tiene un efecto sobre la demanda por suelo y la densidad poblacional, pero no es significativo porque la población tiende a ser más estacionaria que creciente. El crecimiento poblacional tiene una demanda media sobre la flora porque requiere de espacios naturales donde ubicar las viviendas y va unido a los procesos de deforestación, derivados de la expansión de la frontera agrícola y pecuaria. El efecto sobre el uso del agua es bajo y viene dado por el uso doméstico, agrícola, pecuario y de servicios, considerando que las familias no tienen el hábito de riego aunque se han evidenciado lugares con sistemas aspersores para cultivos de huertas.*

#### **CONFLICTOS AMBIENTALES**

##### **Conflictos con el recurso suelo**

*El municipio de El Peñón tiene un área de 36.426,97 Ha, de las cuales un 37%, es decir, 13.539,99 Ha corresponden al área directa de estudio y de estas últimas, un 24% (3.239,69 Ha) registran solicitudes de titulación por parte de la población. En el área directa de estudio existen 280 solicitudes de titulación de predios (Tabla 6) que representan el 31,68% del total de solicitudes para el municipio, frente a 593 presentadas en el área indirecta que equivalen al 67,08%.*

**Tabla 6. Solicitudes de titulación de predios en el área directa de estudio.**

VEREDA	AREA VEREDA	CANT. SOLICITUDES	% DEL TOTAL SOLICITADO	AREA SOLICITADA ha	% AREAS SOLICITADAS	% SOLICITADO DE LA VEREDA
La Reforma	652,8134	24	2,71%	546	5,34%	83,64%
Pian de Eccehomo	770,2287	46	5,20%	99	0,97%	12,85%
Junín	682,1314	48	5,43%	112	1,10%	16,42%
Otoval	1275,08	63	7,13%	191,01895	1,87%	14,98%
Espinal	1584,4121	4	0,45%	276,0796	2,70%	17,42%
Mitán	354,2323	48	5,43%	79	0,77%	22,30%
El Godo	808,8867	19	2,15%	133,5	1,31%	16,50%
La Victoria	1867,0317	0	0,00%	179	1,75%	9,59%
Buena Esperanza	1695,6009	0	0,00%	949	9,29%	55,97%
Panamé	3849,5687	28	3,17%	675	6,60%	17,53%

**“Por la cual se sustrae definitivamente un área de la reserva forestal del Río Magdalena, establecida mediante la ley 2 de 1959, y se toman otras determinaciones”**

*Fuente: PMAs para sustracción municipio El Peñón en el marco de la Resolución 293/2008, Radicado 4120-E1-52860 17/10/2012*

*Teniendo en cuenta el área total de estudio y el área solicitada, se puede deducir que existen 10.300,3 Ha de suelo disponible que pueden ser empleadas por la población para el desarrollo de actividades, de acuerdo con la valoración de la oferta ambiental.*

*Teniendo en cuenta la disponibilidad de área y la baja densidad poblacional existente en la zona directa de estudio, no se espera que se presenten conflictos asociados con el recurso suelo; cualquier impacto sobre este elemento derivado de las actividades agrícolas, pecuarias y forestales actuales, puede ser manejado y controlado con base en la zonificación ambiental propuesta.*

**Conflictos con el recurso hídrico**

*El área directa de estudio se encuentra ocupada por 1.118 habitantes que desarrollan actividades agropecuarias para su subsistencia y no cuentan con servicio de acueducto y alcantarillado. En la actividad pecuaria el agua consumida por los animales proviene de abrevaderos que recolectan aguas lluvias y actualmente no se realizan actividades mineras que puedan afectar el régimen hidrológico de la zona.*

*Se puede inferir que en el momento no se presentan conflictos por uso o consumo del recurso hídrico. No obstante se hace necesario realizar monitoreos de calidad de agua en las fuentes hídricas porque no se tiene certeza del grado de contaminación o de la aptitud del recurso para el uso agrícola, pecuario y el consumo humano.*

**Conflictos con el recurso bosque**

*El área cubierta por bosques en el municipio correspondía a 5.193,27 ha en el año 2010<sup>1</sup>; a la fecha el área identificada como de especial significación ambiental por este estudio corresponde a 2.832,88 Ha, mostrando una pérdida del 45,45% del bosque, producto de la deforestación para cultivos, potreros, unido a la comercialización (legal e ilegal) de productos maderables.*

*Como parte del conflicto asociado con el recurso bosque, se evidencia la desaparición de la cobertura boscosa tanto en el área de la Reserva Forestal del Río Magdalena, como en las áreas forestales protectoras.*

*El conflicto asociado al recurso bosque no se limita al mismo, sino que desencadena una serie de afectaciones negativas, que a su vez generan una serie de efectos deletéreos en diferentes niveles abarcando el paisaje, el suelo, el agua, la fauna, entre otros.*

**Conflictos por densidad y crecimiento de la población**

*No se evidencian conflictos ambientales en este aspecto, dada la dinámica poblacional con una tendencia decreciente, debido a fenómenos migratorios desde el área rural hacia el área urbana o hacia los municipios cercanos, en busca de nuevas oportunidades para mejorar la calidad de vida.*

<sup>1</sup> Leyenda Nacional de Coberturas de la Tierra, metodología Corine Land-Cover adaptada para Colombia escala 1:100.000 (2010)

**“Por la cual se sustrae definitivamente un área de la reserva forestal del Río Magdalena, establecida mediante la ley 2 de 1959, y se toman otras determinaciones”**

#### **IDENTIFICACIÓN Y EVALUACIÓN DE IMPACTOS**

*La ganadería extensiva, la agricultura intensiva unida a la expansión de la frontera agrícola y el aprovechamiento forestal son las actividades más representativas del área directa de estudio. Estas actividades generan impactos severos como la pérdida de la cobertura vegetal (bosques densos altos de tierra firme), de la cual se desprende una cadena de eventos que reducen el equilibrio ecológico, incrementan la pérdida del hábitat de la fauna silvestre, eliminan especies de algunos sectores poniendo en riesgo a las que permanecen, interrumpen la continuidad del paisaje y alteran las propiedades físico químicas del suelo promoviendo los procesos erosivos.*

*La actividad minera presenta impactos irrelevantes sobre los recursos naturales renovables, debido a que en el momento no se están realizando labores de explotación. Sin embargo, la existencia de cuatro (4) títulos mineros para la extracción de carbón, cobre, entre otros y los procesos de solicitud de concesión minera, indican que esta zona será altamente intervenida e impactada con la ejecución de estos proyectos.*

*Por su parte, la piscicultura presenta impactos irrelevantes sobre los recursos naturales dados su aplicación a pequeña escala ya que se desarrolla para el sustento de algunas familias y los pozos no superan los 50m<sup>2</sup>. En cuanto a la densidad y crecimiento poblacional del área directa, como bien se indica en el componente socioeconómico, su tendencia es más estacionaria que de crecimiento, por lo tanto solo generan impactos moderados en los recursos naturales renovables.*

#### **ANÁLISIS DE AMENAZAS, VULNERABILIDAD Y RIESGO AMBIENTAL**

*El municipio de El Peñón presenta principalmente amenazas por erosión y deslizamientos los cuales se derivan de los procesos de deforestación (Tabla 7), uso inadecuado de las áreas de aptitud forestal y cortes de taludes realizados para la construcción y adecuación de algunas vías veredales. La vulnerabilidad y el riesgo asociados a fenómenos de erosión, deslizamientos e inundación son bajos debido al poco efecto socioeconómico que pueden producir sobre la población en el área de estudio, pues la densidad poblacional promedio en dicha área es menor que la densidad poblacional en el casco urbano y que la densidad poblacional calculada para la Unidad Agrícola Familiar (UAF) en el municipio de El Peñón (0,2 a 0,277 hab/ha de acuerdo al Art. 23 de la Resolución 041/96). Otras amenazas existentes son:*

***Amenaza por inundación:*** *Las pendientes abruptas que se presentan en el municipio se reflejan en las corrientes hídricas, que al llegar a las zonas planas exhiben aumento del volumen de sedimentos, rocas y restos vegetales. Si bien no hay reportes de inundaciones, esta amenaza está latente debido a la continua y creciente deforestación que se presenta en las partes altas de las microcuencas, siendo la unidad hidrográfica del río Horta la que tiene mayor riesgo.*

***Amenaza sísmica:*** *Desde el año 1993 se han registrado en el municipio de El Peñón 71 sismos y de estos, 31 se localizan en el área de estudio, con un rango de magnitud entre los 0,7 y los 4,5 grados y profundidades entre los 0-1 km y los 150 km.*

***Amenaza por deforestación:*** *La explotación y comercialización legal e ilegal de productos maderables conducen a este fenómeno que afecta incluso la zona forestal protectora de los cauces y los nacimientos, así*

**“Por la cual se sustrae definitivamente un área de la reserva forestal del Río Magdalena, establecida mediante la ley 2 de 1959, y se toman otras determinaciones”**

como otras matrices ambientales asociadas a los bosques, lo cual a su vez acentúa las demás amenazas.

La vulnerabilidad total para amenaza por sísmica y por deforestación presentan un grado medio y un riesgo alto debido a que el área de afectación de dichas amenazas es considerable comparado con el área de estudio (100% y 45,5% respectivamente). La Red Sismológica Nacional de Colombia, clasifica al municipio de El Peñón con una amenaza sísmica intermedia y valores de aceleración  $A_a$  que oscilan entre los 0,1 y 0,2 g.

**Tabla 7. Grado de riesgo según tipo de amenaza**

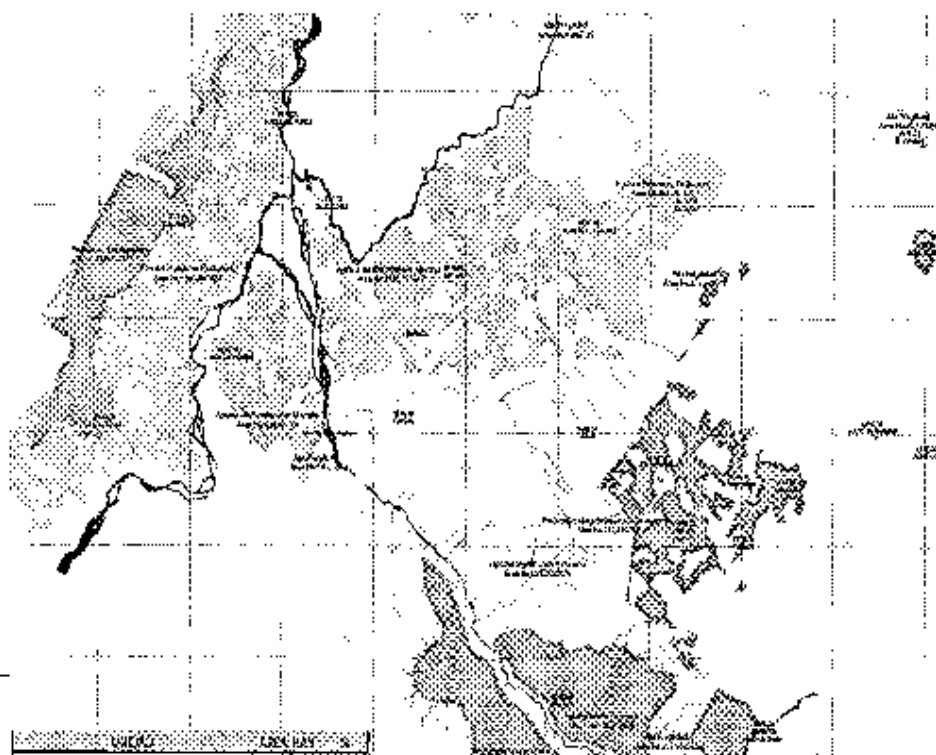
TIPO DE AMENAZA	GRADO DE AMENAZA	GRADO DE VULNERABILIDAD TOTAL	GRADO DE RIESGO
POR EROSION O DESLIZAMIENTOS	MEDIO	BAJO	BAJO
POR INUNDACION	MEDIO	BAJO	BAJO
POR SISMICA	ALTO	MEDIO	ALTO
POR DEFORESTACION	ALTO	MEDIO	ALTO

Fuente: PMA para sustracción municipio El Peñón en el marco de la Resolución 293/2008, Radicado 4120-E1-52860 17/10/2012

**PLAN DE MANEJO AMBIENTAL DE LA SUSTRACIÓN**

El Plan de Manejo Ambiental consta de un conjunto de acciones preventivas, correctivas y compensatorias estructurado en fichas de manejo ambiental, que permiten la ejecución de actividades económicas bajo lineamientos de sostenibilidad ambiental, proponiendo acciones para la recuperación de áreas degradadas, de alta fragilidad y de especial significación ambiental, a la vez que propende por la conservación la estructura ecológica dentro del área propuesta para sustracción en el municipio de El Peñón, la cual abarca una extensión de 7.108 ha y está conformada por las siguientes zonas (Fig. 7):

- Agraria sin Restricciones Mayores con un área de 1.744 Ha,
- Forestal Protectora Productora con una extensión de 2.506 Ha,
- Producción Mixta Silvopastoril Silvoagrícola con un área de 773 Ha y
- Producción Silvoagrícola que abarca 2.085 Ha.



**“Por la cual se sustrae definitivamente un área de la reserva forestal del Río Magdalena, establecida mediante la ley 2 de 1959, y se toman otras determinaciones”**

**Figura 7. Área solicitada para sustracción**

*Fuente: PMA's para sustracción municipio El Peñón en el marco de la Resolución 293/2008, Radicado 4120-E1-52860 17/10/2012*

**OBJETIVOS**

**a) Objetivo general**

*Desarrollar actividades económicas sostenibles para el municipio de El Peñón y mitigar los impactos ambientales evidenciados.*

**b) Objetivos específicos (corto, mediano y largo plazo)**

- *Gestionar recursos técnicos y económicos para el desarrollo de proyectos ambientales.*
- *Priorizar áreas para el desarrollo de proyectos ambientales (Totalidad de áreas degradadas y 20% de la extensión de zonas de alta fragilidad y de significancia ambiental).*
- *Proteger áreas que conserven relictos de bosque aislando zonas incluidas dentro de la zonificación ambiental como de fragilidad y significancia.*
- *Aumentar la cobertura vegetal boscosa estableciendo plantaciones protectoras en áreas priorizadas*
- *Realizar mantenimiento de las actividades desarrolladas para fortalecer la cobertura vegetal boscosa*
- *Formalizar la tenencia de la tierra en las zonas de producción económica definidas en la oferta ambiental.*
- *Gestionar recursos técnicos y financieros para el desarrollo económico de la región*
- *Establecer las plantaciones productivas, aptas para el desarrollo económico en el municipio de El Peñón (Se implementarán los paquetes tecnológicos para cada cultivo en cada zona de vida del área zonificada).*
- *Gestionar mecanismos de soporte para la formalización empresarial Marketing, ventas y comercialización (propenderá por la implementación de mecanismos de participación ciudadana con la creación de cooperativa y pre-cooperativa en ámbitos agrícolas, pecuarios y forestales para la región).*

**FORTALECIMIENTO SOCIAL Y ECONÓMICO A LA COMUNIDAD**

*A realizarse a través de la sensibilización y participación comunitaria, dirigida a concientizar a la comunidad y las instituciones sobre el establecimiento, mantenimiento y aislamiento de reforestación protectora*

**“Por la cual se sustrae definitivamente un área de la reserva forestal del Río Magdalena, establecida mediante la ley 2 de 1959, y se toman otras determinaciones”**

*en las áreas degradadas, de alta fragilidad y significancia ambiental. Los responsables de estas actividades serán las entidades promotoras de programas de reforestación y los habitantes de los predios destinados para conservación y aislamiento en el área directa de estudio del Municipio.*

*El fortalecimiento de la producción económica sostenible plantea empoderar a los mismos actores de la sensibilización ambiental, sobre el desarrollo de la producción agropecuaria basada en el uso adecuado del suelo, promoviendo el incremento de los ingresos de los habitantes del municipio, mediante la definición de zonas donde se van a desarrollar los programas agropecuarios, implementando buenas prácticas agrícolas, ganaderas y de producción mixta (silvopastoril y silvoagrícola), unido a la generación de empleo para en consecuencia disminuir los niveles de pobreza y miseria que viven los habitantes de la zona. Cabe anotar que los responsables de estas actividades son los habitantes del municipio, quienes directamente ejecutaran todas estas labores.*

*El fortalecimiento se enfocará en el trabajo con dos organizaciones comunitarias: Las Juntas de Acción Comunal (JAC), que constituyen el canal más estable en el municipio a través del cual se entretajan la mayoría de las relaciones con otros actores sociales y políticos en el ámbito municipal.*

*Las precooperativas y cooperativas, que deben desarrollarse en el municipio para acompañar, apoyar y potenciar la participación de sus habitantes en su propio desarrollo integral, con prioridad en lo relacionado con la producción agropecuaria. Para el fortalecimiento comercial de la región se plantea potenciar la cooperativa FRUTIPENÓN y fomentar la creación de tres (3) precooperativas que obtengan asistencia y apoyo de entidades gubernamentales: una (1) agrícola, una (1) pecuaria y una (1) forestal.*

**ESTRUCTURA DEL PLAN DE MANEJO**

*El Plan de manejo consta de dos programas y siete proyectos presentados en fichas, cada una de las cuales incluye una descripción detallada para su ejecución en el documento presentado por el INCODER. La priorización de los predios de las áreas de la zonificación especificadas para implementación de los proyectos, será realizada por el ejecutor del Plan, con la colaboración y participación de la CAS, el municipio de El Peñón y las JAC de las doce (12) veredas del área directa de estudio.*

**Programa conservación de recursos naturales para áreas degradadas, de fragilidad y significancia ambiental en el municipio**

**Ficha 1.** Proyecto de establecimiento, mantenimiento y aislamiento de 984 Ha de plantaciones protectoras de las áreas degradadas, de alta fragilidad y de significancia ambiental en el municipio de El Peñón.

*El proyecto busca preservar, conservar y renovar los relictos de bosque natural existentes en el área directa de estudio, mediante tres acciones principales:*

- *Recuperar las treinta y nueve (39) hectáreas del “área degradada” mediante establecimiento y mantenimiento forestal protector.*
- *Recuperar, proteger y conservar las áreas de nacimiento, zonas forestales protectoras de cuerpos hídricos y reducir los procesos*

**"Por la cual se sustrae definitivamente un área de la reserva forestal del Río Magdalena, establecida mediante la ley 2 de 1959, y se toman otras determinaciones"**

*erosivos en el "área de alta fragilidad", mediante la plantación de cuatrocientos setenta y dos (472) hectáreas.*

- *Conservar y recuperar los tributarios de las quebradas Aventadero, Gerendales, Ríos Horta y Palonegro, junto con el corredor biológico para la preservación de fauna que conforman el "área de especial significación ambiental", mediante la plantación de cuatrocientos setenta y dos (472) hectáreas de reforestación protectora.*

*Las especies a emplear deben cumplir con las siguientes características:*

- ✓ *Raíz pivotante, extendida, copas amplias.*
- ✓ *Hojas caducas y en lo posible leguminosas por su capacidad de fijación de nitrógeno*
- ✓ *Especies recuperadoras de suelos*
- ✓ *Resistencia al ramoneo en sus etapas iniciales y daños producidos por el fuego*
- ✓ *Se recomienda al máximo trabajar con especies nativas de la zona.*

*El documento del INCODER presenta una variedad de especies para cada piso térmico.*

**Ficha 2.** *Proyecto de capacitación en reforestación, mantenimiento y aislamiento en zonas de protección.*

*El proyecto se enfoca en tres acciones principales:*

- *Capacitar a la población en procesos de mantenimiento de áreas objeto de reforestación*
- *Generar mecanismos que permitan a la población reconocer la importancia de la conservación de áreas de significancia ambiental*
- *Establecer actividades mínimas requeridas para la conservación del ambiente*

*Se requiere el desarrollo de actividades de capacitación mediante foros, ponencias, mesas de trabajo u otro mecanismo de socialización que permita el empoderamiento de la población en las siguientes temáticas:*

- *Identificación de áreas de significancia y fragilidad ambiental a nivel municipal*
- *Reforestación de áreas forestales intervenidas y especies a emplear*
- *Actividades requeridas para procesos de reforestación*
- *Importancia de la reforestación en áreas intervenidas*
- *Mantenimiento de áreas reforestadas*
- *Aislamiento de áreas de protección*
- *Tipos de aislamiento de áreas de protección y especies empleadas*
- *Construcción y mantenimiento de barreras de aislamiento*

*Es importante realizar seguimiento y monitoreo mediante:*

- *Realización y aplicación de formatos de registro de actividades ejecutadas en el taller u otra técnica aplicada con la comunidad.*
- *Recolección y embalaje de evidencia recolectada en la ejecución del proyecto social.*
- *Revisión y cumplimiento de sugerencias y peticiones dadas por la comunidad.*

**"Por la cual se sustrae definitivamente un área de la reserva forestal del Río Magdalena, establecida mediante la ley 2 de 1959, y se toman otras determinaciones"**

***Programa desarrollo socioeconómico de la región productiva en el área propuesta a sustraer***

***Ficha 3. Proyecto de Capacitación en formalización de la tenencia de la tierra, gestión de recursos, participación comunitaria, establecimiento de proyectos productivos, mantenimiento de proyectos productivos y comercialización, marketing y ventas de productos.***

*El proyecto se basa en el desarrollo de actividades de capacitación mediante foros, ponencias, mesas de trabajo u otro mecanismo de socialización que permita el empoderamiento de la población en las temáticas precitadas. Es importante realizar seguimiento y monitoreo mediante las acciones descritas para el proyecto de la Ficha 2.*

***Ficha 4. Proyecto de desarrollo y producción agrícola de la región.***

*Debe implementarse en el "área agraria sin restricciones mayores", identificando los sectores aptos para el desarrollo agrícola de acuerdo con las microrregiones existentes en el municipio y siguiendo las indicaciones de manejo específicas, en el caso de los siete proyectos productivos propuestos en el Plan de Manejo:*

- *Microrregión 1: (altitud entre 700 y 1800 msnm aprox.). Se recomiendan Maíz, plátano, yuca, cacao, taberna, chonque, guanábana, cítricos, caña panelera, pastos, tomate de árbol, café, aguacate, naranja, guayaba, bore, mora y pitahaya.*
- *Microrregión 2: (altitud entre 1800 y 2800 msnm aprox.). Se recomiendan papa, mora, maíz, habas, papaya, lulo, flores, aromáticas, curuba, cebolla, hortalizas, arracacha, pitahaya. El plátano, el maíz y la caña son cultivos tradicionales con presencia en todas las zonas.*

*El desarrollo del producto agrícola se dará de la siguiente manera:*

- ✓ *Definiendo los renglones productivos de importancia económica y social para cada vereda de acuerdo a las condiciones climáticas y tipos de suelo de la misma.*
- ✓ *Implementando buenas prácticas agrícolas y de huertas familiares productivas como medios para generar ingresos y mejorar la nutrición de las familias de las veredas.*
- ✓ *Construyendo barreras de aislamiento, dado que en el área también se desarrollarán actividades de tipo pecuario.*
- ✓ *Se requiere de asistencia técnica permanente sobre el manejo de suelos y de cultivos que permitan el aumento de la producción.*
- ✓ *Las entidades competentes dictarán capacitación para todos los programas agrícolas y todos los habitantes de las veredas del municipio.*

***Ficha 5. Proyecto de producción pecuaria en la región.***

*Proyecto a desarrollarse en el "área agraria sin restricciones mayores". Se plantea la ganadería intensiva y el cultivo de pastos como las alternativas más viables para lograr el aumento de los ingresos de la población en la zona, siguiendo las siguientes actividades:*

- ✓ *Revisión y refuerzo de las cercas externas.*
- ✓ *Evaluación de la disponibilidad de agua para el suministro del ganado.*



**“Por la cual se sustrae definitivamente un área de la reserva forestal del Río Magdalena, establecida mediante la ley 2 de 1959, y se toman otras determinaciones”**

- ✓ *Siembra de Pastizales. Establecimiento de nuevas áreas y mejoramiento de las existentes.*
- ✓ *Adquisición de ganado mediante créditos agropecuarios*

*Lo anterior debe ir unido a procesos de capacitación en el manejo de las pasturas y el ganado, de acuerdo con los dos sectores según el clima:*

*Región Fría: Se recomiendan las especies de ganado Normando y Holstein, con pastos como kikuyo y gramalote.*

*Región Cálida: Se recomiendan especies como el ganado Criollo y el Cebú, para manejo intensivo, con cultivos de pastos como braquiaria, estrella y elefante.*

**Ficha 6.** *Proyecto de producción mixta: desarrollo silvoagrícola y silvopastoril de la región.*

*Diseñado para implementarse en las zonas de “producción mixta silvopastoril silvoagrícola” y “producción silvoagrícola”. Comprenden técnicas viables para el desarrollo agrícola y/o pecuario en zonas que presentan limitantes y por otra parte, son modelos de producción destinados a la protección del suelo y al mantenimiento de la cobertura forestal con fines de producción y/o protección.*

*El desarrollo de este proyecto requiere la identificación de los tipos de producción silvoagrícola y silvopastoril que se pueden establecer en la zona, de acuerdo con los productos agrícolas señalados por la clase agrológica de los suelos estudiados y las especies nativas que pueden ser cultivadas.*

- ❖ **Producción Silvoagrícola:** *Se propone una combinación de cultivos perennes y árboles, este sistema provee sombra y abono orgánico a los cultivos perennes y brinda estabilidad a suelos con pendientes moderadas y muy fuertes:*
- ✓ *Zonas de vida cálida baja y media (bh-T y bmh-PM): Se propone una combinación de aguacate o cacao con cedro y/o caracolí*
- ✓ *Zona de vida fría (bmh-MB): Combinación de tomate de árbol con pino pátula.*

**Huertos Familiares:** *es una opción para las familias que desean desarrollar una producción baja o pancoger y ocasionalmente se venden algunos excedentes de la misma, manteniendo la producción todo el año y supliendo los alimentos básicos a nivel familiar. En la estructura del huerto se recomienda implementar cuatro estratos o pisos empleando especies según el clima como:*

- ✓ *Zonas de vida cálida baja y media (bh-T y bmh-PM): Se recomiendan cultivos de caña panelera, yuca, frutales (cítricos, mango, papaya), maíz, sorgo con forestales moncayo, guayacán, cedro, caoba.*
- ✓ *Zona de vida fría (bmh-MB): Se recomiendan cultivos de lulo, mora, tomate de árbol, frutales como: duraznos, manzanos, peros con especies forestales como pino pátula, encenillo, aliso, arboloco, drago.*

**Cercas vivas y Cultivos en Callejón:** *En clima frío, con el propósito de proteger los cultivos de las heladas, la susceptibilidad a la erosión en zonas de pendiente fuerte, se pueden establecer cultivos de mora y lulo con cercas vivas y/o con forma de cultivo en callejón. Este tipo de cultivo*

**“Por la cual se sustrae definitivamente un área de la reserva forestal del Río Magdalena, establecida mediante la ley 2 de 1959, y se toman otras determinaciones”**

*permite la regulación de la humedad del suelo y ejerce control contra las malezas. Otra alternativa combina Granadilla con forestales como Aliso y Acacia.*

*También se proponen los sistemas Agroforestal caucho – plátano, sugerido para los habitantes el municipio con el propósito de que no remuevan completamente la cobertura vegetal de los suelos; Silvoagrícola cedro de montaña – mora de castilla*

- ❖ **Producción silvopastoril:** Combina especies forestales o frutales y animales sin la presencia de cultivos. Se practica el pastoreo de animales como complemento a la agricultura de subsistencia. Se plantea como solución para prevenir que la ganadería extensiva desarrollada actualmente continúe ocasionando la pérdida total de la cobertura forestal. Como alternativas se proponen:

**Árboles en potreros o pastizales:**

- ✓ *en clima frío se recomienda establecer potreros con pastos como el kikuyo y especies forestales como el Aliso y el Encenillo y el empleo de especies de ganado Normando y Holstein.*
- ✓ *En clima cálido y templado, se recomiendan especies como el ganado Criollo y el Cebú en pastos braquiaria, con especies forestales para ramoneo como matarratón y leucaena, adicionalmente especies como moncayo, Guayacán y caoba.*

**Bancos de proteínas:** se establecen especies forrajeras en los linderos de los potreros.

- ✓ *En las zonas cálidas se recomiendan combinaciones de especies ganaderas como el Criollo y/o el Cebú, con pastos braquiaria, estrella y especies forrajeras como el Matarratón, Leucaena, Carbonero Rojo.*
- ✓ *En clima frío, se pueden establecer sistemas con Normando y Holstein en pastos como kikuyo y/o gramalote, con especies forrajeras como el Chachafruto.*

*El aislamiento de las áreas establecidas con bosque protector productor se ejecutará teniendo en cuenta las especificaciones establecidas en el Plan de Manejo*

**Ficha 7. Proyecto desarrollo turístico de la región.**

*Para la ejecución de este programa se deben identificar las áreas aptas para la actividad ecoturística a fin de desarrollar las siguientes acciones:*

- ✓ *Realizar actividades de capacitación a los habitantes de la zona, para lograr el compromiso y participación en el proyecto turístico.*
- ✓ *Compilar material para su difusión oral y escrita a los turistas-visitantes*
- ✓ *Generar la documentación base para el diseño de: (a) accesos vehiculares, (b) accesos peatonales al sitio y dentro de los sitios de visitas (c) cartas temáticas y (d) equipamiento para las áreas destinadas a la actividad turística.*
- ✓ *Brindar información antes, durante y después del viaje, con el fin de adquirir nuevos conocimientos tanto para el visitante (turista) como para la comunidad visitada.*
- ✓ *Interactuar con experiencias en vivo, de contacto y participación tanto con los recursos naturales como culturales.*

**"Por la cual se sustrae definitivamente un área de la reserva forestal del Río Magdalena, establecida mediante la ley 2 de 1959, y se toman otras determinaciones"**

- ✓ Los beneficios que se genera se dividen en forma más amplia y equitativa, con el fin de promover la participación de comunidades rurales y apoyar la conservación de los recursos.
- ✓ Diseñar y poner en marcha un sistema de información turística informatizado para su promoción en agencias turísticas nacionales e internacionales.

**INFORME DE VISITA**

Revisada la cartografía IGAC de la Reserva Forestal del Río Magdalena, se encontró que el área del proyecto se ubica en zonas adecuadas para el establecimiento de actividades productivas de tipo sostenible. Sin embargo, se observó que una pequeña parte en la vereda Otoval, al parecer podía corresponder a una zona cuyas características biofísicas le darían un carácter de preservación ambiental, aspecto primordial a inspeccionar directamente en campo.

Con el fin de verificar las características de los sectores solicitados para sustracción, el 14 de diciembre de 2012, se recorrió el área, en compañía del equipo técnico que elaboró el Plan de Manejo objeto del presente concepto, el jefe de la seccional de INCODER Santander, personal de la policía, y personas de la comunidad con conocimiento del territorio.

Durante el recorrido se manifestó que la administración municipal ha expresado interés en apoyar el proyecto, se evidenció el interés de la comunidad en participar para mejorar su nivel de vida, el cual actualmente es bastante precario, según lo observado en campo. La alteración antrópica que se presenta en la zona obedece a la falta de alternativas productivas adecuadas, organizadas y focalizadas en las áreas compatibles con este fin. Las características poco productivas del suelo unidas a la carencia de alternativas productivas y de medios económicos hacen que el campesino se vea obligado a expandir los procesos de deforestación, con el fin de abarcar nuevas áreas para las actividades agropecuarias tradicionales y extraer del bosque leña y madera para sus requerimientos.


Revisada el área que presumiblemente podía coincidir con una categoría de preservación, correspondiente al piso térmico cálido y la zona de vida Bosque húmedo tropical Bh-T, se comprobó en campo que la discrepancia obedece a diferencias de escala, debido a que la cartografía de la Reserva se encuentra a escala 1:100.000, mientras la cartografía del Plan de Manejo se encuentra en muchos aspectos a escala 1:20.000 o 1:10.000. En el terreno se observó que en el área en cuestión se ubica una zona poblada denominada Pueblo Nuevo, perteneciente a la vereda Otoval (Fig. 8).



**Figura 8.** Panorámica del centro poblado Pueblo Nuevo en la vereda Otoval, en la zona de menor altitud del área de estudio, correspondiente al bosque húmedo tropical Bh-T.

**“Por la cual se sustrae definitivamente un área de la reserva forestal del Río Magdalena, establecida mediante la ley 2 de 1959, y se toman otras determinaciones”**


*Dicha zona presenta algunos sectores con topografía adecuada para el desarrollo de actividades productivas siempre y cuando se haga un adecuado manejo del suelo. Actualmente sus pobladores realizan actividades pecuarias y agrícolas para su manutención (Fig. 9).*



**Figura 9.** Panorama de algunas de las áreas solicitadas para sustracción en la vereda Otoval

*Sin embargo, cabe resaltar que dadas las características de los suelos presentes no sólo en esta zona, sino en toda el área solicitada para sustracción donde el bosque ha sido removido, el documento del Plan de Manejo enfatiza que la implementación de los proyectos propuestos requiere de estrictas medidas para la protección del suelo y de un constante acompañamiento técnico, unido a la capacitación de los beneficiarios.*

*Las condiciones del suelo y la pendiente evidencian que las actividades productivas tradicionales realizadas hasta el momento no son viables y están conduciendo al deterioro creciente del suelo y de la cobertura boscosa que aún prevalece en buena parte del área. Los bosques remanentes se encuentran altamente intervenidos debido a la extracción de madera y la expansión de las actividades productivas tradicionales (Fig. 10 y 11).*




**Figura 10.** Bosque húmedo tropical Bh-T intervenido en la vereda Otoval

**Figura 11.** En algunos sectores el Bosque Montano fue deforestado y solo subsisten algunas palmas. Via principal de acceso a las veredas del estudio


*En las veredas del estudio, las actividades productivas se realizan con fines de pancoger, las prácticas agropecuarias tradicionales no generan una productividad mayor debido a las características del suelo, que se deteriora rápidamente con la eliminación del bosque.*

*El bosque remanente es entresacado a fin de obtener madera para construir casas y cercas o para venderla, aspecto que está empezando a ser controlado, en alguna medida. Los procesos descritos generan un círculo que mantiene a los habitantes en unas condiciones de vida precarias (Fig. 12 y 13).*

**“Por la cual se sustrae definitivamente un área de la reserva forestal del Río Magdalena, establecida mediante la ley 2 de 1959, y se toman otras determinaciones”**



**Figura 12.** Escuela construida con madera local en Pueblo Nuevo, vereda Otoval




**Figura 13.** Casa de madera, vereda Junín

Fuente: PMAs para sustracción El Peñón, Radicado 4120-E1-52860  
17/10/2012

*Dadas las características del relieve del municipio de El Peñón (Fig. 14a), las áreas solicitadas para sustracción se localizan en aquellas zonas donde las pendientes y el tipo de suelo permiten el desarrollo de actividades productivas con un manejo adecuado.*

*A pesar de que las actividades productivas tradicionales se realizan principalmente con fines de pancoger y la ganadería consta de pocas cabezas de ganado (Fig. 14b), su carácter extensivo que abarca incluso áreas totalmente inadecuadas para la actividad, va asociada a la eliminación del bosque y al deterioro de los suelos (Fig. 14c).*



**Figura 14.**

- Relieve general del municipio de El Peñón que determina zonas de protección o protección-producción. Vista desde la vereda Panamá.*
- Aunque la ganadería incluye pocas cabezas de ganado, se realiza en forma extensiva. Vereda Espinal.*
- Erosión incipiente por patas de vaca en la vereda Espinal*

#### **CONSIDERACIONES TÉCNICAS**

*De acuerdo con la Ley 160 de 1994 por la cual se crea el Sistema Nacional de Reforma agraria y Desarrollo Rural campesino en su Capítulo XII sobre baldíos de la Nación y el posterior decreto 2664 del mismo año, mediante*

**"Por la cual se sustrae definitivamente un área de la reserva forestal del Río Magdalena, establecida mediante la ley 2 de 1959, y se toman otras determinaciones"**

*el cual se dictamina el procedimiento para tierras baldías, así como lo determinan los artículos 7 y 8 de la Ley 2ª de 1959 y el artículo 209 del Decreto-Ley 2811 de 1974 (Código Nacional de los Recursos Naturales Renovables y Protección al Medio Ambiente), "no podrán ser adjudicados las tierras o los baldíos de zonas y áreas de reserva forestal".*

*La política nacional de bosques especifica que "Gran parte de las áreas boscosas del país se encuentran habitadas, en vista de esto el gobierno busca formular y establecer políticas que incentiven el uso intensivo de tierras no utilizadas en todo su potencial económico y a la vez desestimen la expansión de la frontera agrícola".*

*Esta disposición da origen a la Resolución 293 de 1998 emitida por el Ministerio del medio Ambiente por la cual se establecen los términos de referencia para la elaboración del plan de manejo ambiental para la sustracción de las zonas de reserva forestal, como medio para que el INCODER "...especifique las razones de índole ambiental, económico, social y político que fundamentan la sustracción a través del plan de manejo ambiental de la sustracción PMAS".*

*En vista de lo anterior el INCODER Santander presentó ante este Ministerio la solicitud de sustracción de 7.108 hectáreas de la Reserva Forestal del Río Magdalena en el municipio de El Peñón, correspondientes a terrenos baldíos de la nación.*

*Con el apoyo de la Corporación Bucaramanga Emprendedora, el INCODER utilizó la metodología para Formulación de Planes de Ordenamiento y Manejo de Cuencas Hidrográficas POMCH ideada por el IDEAM y la adaptó de acuerdo a la presente necesidad para definir las áreas susceptibles de sustracción descritas en el numeral 7 del presente concepto. Se considera que el documento técnico aportado por el INCODER cuenta con información suficiente para determinar las áreas a sustraer en el marco de la Resolución 293 de 1998 y cumple con los Artículos 1, 2, 3, 4, 5 y 6 de la mencionada Resolución.*

*Al verificar en campo las áreas solicitadas por el INCODER para sustracción con fines productivos, se observó que en efecto corresponden a zonas de pendientes suaves a moderadas, donde el bosque ha sido eliminado en gran medida, para dar paso a un uso agropecuario precario destinado al mantenimiento familiar, o para establecer asentamientos Humanos.*

*En la visita se observó que las actividades productivas tradicionales implementadas actualmente, no son acordes con la topografía del terreno, la fragilidad de los suelos y tampoco están promoviendo la calidad de vida de los campesinos; por el contrario, pueden generar problemáticas ambientales aún mayores en el mediano plazo. De ahí se desprende la necesidad de seguir los lineamientos del Plan de Manejo dirigidos al manejo de los suelos, el acompañamiento técnico permanente, la capacitación y la organización comunitaria, constituyendo una visión más acorde con la realidad del territorio en contraste con el panorama actual.*

*Los proyectos y actividades planteados por el INCODER están enfocados a lograr una producción agrícola o pecuaria mediante un manejo adecuado de los suelos. Es importante propender por un modelo de finca integral, que permita cerrar ciclos de energía a fin de reducir posibles fuentes de contaminación o aporte de nutrientes a los cuerpos de agua, adoptando las recomendaciones generales básicas y los conceptos relacionados con una producción más limpia, mediante la implementación de buenas prácticas agrícolas y pecuarias como las acciones necesarias para la*

**“Por la cual se sustrae definitivamente un área de la reserva forestal del Río Magdalena, establecida mediante la ley 2 de 1959, y se toman otras determinaciones”**

*prevención de la contaminación, la minimización de residuos, la adecuada disposición de empaques y envases de agroquímicos, el uso racional de los mismos, el manejo racional del agua, complementadas con la capacitación necesaria en estos aspectos.*

*Por otra parte, las zonas boscosas que provalocen con diferente grado de alteración, son propuestas en el Plan como zonas protectoras incluyendo las áreas asociadas a los cursos hídricos y aquellas con suelos no aptos para la producción agropecuaria o con altas pendientes.*

*En algunos casos se proponen zonas protectoras-productoras (Fig. 4), o áreas de aptitud forestal, para ellas debe aclararse que solamente es factible realizar el aprovechamiento del bosque en el marco de un programa de ordenación forestal, ya que el bosque ha sido fuente de materiales para los habitantes locales y objeto de fuertes procesos extractivos al punto que actualmente se encuentran únicamente bosques secundarios intervenidos, que en muchos casos requerirán de la implementación de acciones de restauración ecológica a fin de detener los factores de degradación y restablecer los procesos ecológicos, para lograr su mantenimiento a largo plazo y el de las especies que albergan.*

*El plan de Manejo presentado por el INCODER enfocado a las áreas solicitadas para sustracción, se considera una alternativa viable que puede conducir a un manejo racional del territorio y sus recursos, reducir la presión sobre los bosques adyacentes y mejorar la calidad de vida de los habitantes locales.*

**CONCEPTO**

*Se considera viable otorgar al INCODER Santander la Sustracción de 7.108 hectáreas de la Reserva Forestal del Río Magdalena en el municipio de El Peñón, en el marco de la Resolución 293 de 1998, bajo los lineamientos presentados en el PMA y las consideraciones del presente acto administrativo, en los siguientes polígonos:*

**Polígono Área susceptible de sustracción sin restricciones municipio El Peñón**

No.	ESTE	NORTE	No.	ESTE	NORTE	No.	ESTE	NORTE	No.	ESTE	NORTE
1	1168459	1022496	14	1167958	1022759	27	1167862	1022629	40	1168333	1021821
2	1168404	1022507	15	1167974	1022610	28	1167865	1022542	41	1168371	1021755
3	1168386	1022513	16	1168005	1022657	29	1167882	1022479	42	1168418	1021696
4	1168343	1022535	17	1168022	1022690	30	1167923	1022413	43	1168431	1021676
5	1168300	1022549	18	1168045	1022938	31	1167973	1022351	44	1168432	1021687
6	1168217	1022564	19	1168069	1022993	32	1168016	1022290	45	1168432	1021720
7	1168161	1022573	20	1168075	1023005	33	1168054	1022244	46	1168425	1021751
8	1168117	1022583	21	1168016	1022979	34	1168100	1022191	47	1168404	1021816
9	1168091	1022594	22	1168005	1022936	35	1168145	1022132	48	1168377	1021879
10	1168068	1022611	23	1167984	1022886	36	1168181	1022084	49	1168352	1021930
11	1168043	1022639	24	1167918	1022819	37	1168221	1022015	50	1168333	1021966
12	1168023	1022662	25	1167893	1022738	38	1168262	1021946	51	1168317	1021992
13	1167979	1022712	26	1167872	1022697	39	1168297	1021885	52	1168305	1022005
No.	ESTE	NORTE	No.	ESTE	NORTE	No.	ESTE	NORTE	No.	ESTE	NORTE
53	1168288	1022018	101	1167129	1021705	149	1166494	1022061	197	1165194	1021787
54	1168273	1022032	102	1167060	1021726	150	1166434	1023020	198	1165167	1021578
55	1168249	1022061	103	1166987	1021744	151	1166391	1023071	199	1165096	1021058
56	1168208	1022107	104	1166908	1021787	152	1166330	1023129	200	1165063	1020816
57	1168170	1022153	105	1166847	1021790	153	1166269	1023195	201	1165055	1020751
58	1168209	1022182	106	1166774	1021818	154	1166216	1023252	202	1165040	1020645
59	1168246	1022177	107	1166718	1021841	155	1166168	1023308	203	1165032	1020588
60	1168270	1022197	108	1166654	1021865	156	1166117	1023361	204	1165018	1020484

**“Por la cual se sustrae definitivamente un área de la reserva forestal del Río Magdalena, establecida mediante la ley 2 de 1959, y se toman otras determinaciones”**

61	1168288	1022206	109	1166531	1021890	157	1166353	1023412	205	1165017	1020475
62	1168320	1022193	110	1166535	1021918	158	1166008	1023466	206	1165029	1020460
63	1168364	1022184	111	1166482	1021946	159	1165950	1023496	207	1165029	1020485
64	1168393	1022171	112	1166431	1021977	160	1165881	1023542	208	1165039	1020487
65	1168410	1022162	113	1166383	1022020	161	1165813	1023578	209	1165033	1020470
66	1168431	1022164	114	1166318	1022078	162	1165759	1023604	210	1165036	1020175
67	1168454	1022212	115	1166350	1022145	163	1165696	1023614	211	1165029	1020171
68	1168453	1022228	116	1166416	1022165	164	1165630	1023614	212	1165015	1020171
69	1168454	1022235	117	1166498	1022173	165	1165561	1023599	213	1165013	1020171
70	1168457	1022277	118	1166564	1022157	166	1165493	1023577	214	1165013	1020144
71	1168453	1022305	119	1166625	1022137	167	1165429	1023534	215	1165015	1019895
72	1168464	1022339	120	1166706	1022106	168	1165378	1023483	216	1165023	1018869
73	1168478	1022379	121	1166769	1022083	169	1165335	1023435	217	1165040	1018880
74	1168497	1022427	122	1166843	1022052	170	1165297	1023379	218	1165053	1019871
75	1168511	1022454	123	1166914	1022019	171	1165261	1023344	219	1165062	1019862
76	1168524	1022482	124	1166960	1021988	172	1165222	1023340	220	1165067	1019846
77	1168485	1022492	125	1167067	1021955	173	1165229	1023299	221	1165071	1019834
78	1168459	1022496	126	1167134	1021927	174	1165297	1023259	222	1165081	1019820
79	1168558	1021370	127	1167108	1021909	175	1165299	1023242	223	1165096	1019806
80	1168555	1021374	128	1167269	1021903	176	1165303	1023219	224	1165120	1019791
81	1168555	1021388	129	1167335	1021901	177	1165300	1023178	225	1165148	1019774
82	1166512	1021317	130	1167391	1021921	178	1165314	1023138	226	1165179	1019750
83	1168431	1021325	131	1167427	1021979	179	1165318	1023097	227	1165154	1019708
84	1168365	1021336	132	1167432	1022040	180	1165321	1023056	228	1165149	1019708
85	1168293	1021361	133	1167412	1022109	181	1165324	1023015	229	1165141	1019620
86	1168217	1021389	134	1167563	1022175	182	1165325	1022974	230	1165117	1019565
87	1168149	1021413	135	1167510	1022231	183	1165325	1022933	231	1165101	1019531
88	1168091	1021423	136	1167285	1022275	184	1165327	1022893	232	1165107	1019476
89	1168007	1021446	137	1167289	1022218	185	1165326	1022852	233	1165123	1019443
90	1167941	1021464	138	1167123	1022256	186	1165325	1022811	234	1165130	1019435
91	1167862	1021490	139	1167049	1022405	187	1165323	1022774	235	1165111	1019433
92	1167806	1021513	140	1166978	1022463	188	1165321	1022737	236	1165110	1019433
93	1167728	1021536	141	1166920	1022499	189	1165318	1022701	237	1165073	1019435
94	1167654	1021551	142	1166872	1022540	190	1165314	1022664	238	1165029	1019440
95	1167580	1021567	143	1166811	1022594	191	1165310	1022627	239	1165018	1019443
96	1167516	1021587	144	1166753	1022652	192	1165305	1022591	240	1165020	1019253
97	1167441	1021610	145	1166697	1022711	193	1165299	1022555	241	1165048	1018711
98	1167357	1021630	146	1166641	1022780	194	1165293	1022518	242	1165056	1018567
99	1167273	1021687	147	1166591	1022844	195	1165282	1022039	243	1165056	1018560
100	1167205	1021685	148	1166535	1022907	196	1165201	1021778	244	1165063	1018459
No.	ESTE	NORTE	No.	ESTE	NORTE	No.	ESTE	NORTE	No.	ESTE	NORTE
245	1165072	1018337	293	1165951	1016932	341	1167078	1016735	389	1168006	1016898
246	1165087	1018128	294	1165951	1016932	342	1167111	1016725	390	1167965	1016916
247	1164979	1017406	295	1165959	1016932	343	1167142	1016712	391	1167940	1016931
248	1164977	1017304	296	1165934	1016931	344	1167172	1016702	392	1167922	1016939
249	1164975	1017384	297	1166002	1016937	345	1167208	1016691	393	1167907	1016954
250	1164974	1017373	298	1166015	1016936	346	1167246	1016684	394	1167886	1016969
251	1164973	1017360	299	1166040	1016941	347	1167294	1016673	395	1167869	1016979
252	1164973	1017346	300	1166053	1016941	348	1167324	1016668	396	1167858	1016985
253	1164974	1017333	301	1166070	1016944	349	1167363	1016658	397	1167846	1016997
254	1164076	1017320	302	1166127	1016944	350	1167408	1016648	398	1167833	1017013
255	1164978	1017306	303	1166147	1016944	351	1167439	1016627	399	1167813	1017028
256	1164981	1017293	304	1166162	1016944	352	1167474	1016627	400	1167795	1017042
257	1164995	1017280	305	1166187	1016944	353	1167495	1016630	401	1167758	1017030
258	1164989	1017267	306	1166203	1016944	354	1167525	1016640	402	1167720	1017026
259	1164994	1017255	307	1166231	1016941	355	1167543	1016645	403	1167689	1017027
260	1164998	1017247	308	1166269	1016933	356	1167558	1016645	404	1167664	1017035
261	1165186	1017118	309	1166299	1016931	357	1167571	1016640	405	1167644	1017048
262	1165191	1017118	310	1166325	1016925	358	1167591	1016629	406	1167634	1017061
263	1165213	1017116	311	1166337	1016925	359	1167614	1016619	407	1167621	1017091
264	1165228	1017110	312	1166363	1016920	360	1167649	1016606	408	1167611	1017122
265	1165247	1017095	313	1166373	1016916	361	1167677	1016598	409	1167604	1017156
266	1165268	1017072	314	1166383	1016915	362	1167694	1016593	410	1167604	1017169
267	1165281	1017068	315	1166395	1016915	363	1167762	1016518	411	1167519	1017137



**"Por la cual se sustrae definitivamente un área de la reserva forestal del Río Magdalena, establecida mediante la ley 2 de 1959, y se toman otras determinaciones"**

268	1165317	1017050	316	1166413	1016910	364	1167549	1016642	412	1167400	1017253
269	1165340	1017038	317	1166441	1016902	365	1167568	1016608	413	1167208	1017314
270	1165360	1017027	318	1166477	1016892	366	1168245	1016550	414	1167184	1017373
271	1165390	1017015	319	1166512	1016884	367	1168251	1016559	415	1167068	1017419
272	1165406	1017012	320	1166545	1016876	368	1168259	1016594	416	1166963	1017455
273	1165421	1017004	321	1166554	1016866	369	1168259	1016586	417	1166844	1017474
274	1165433	1016999	322	1166591	1016864	370	1168259	1016607	418	1166799	1017478
275	1165449	1016994	323	1166624	1016856	371	1168259	1016635	419	1166784	1017474
276	1165464	1016986	324	1166627	1016855	372	1168256	1016678	420	1166762	1017466
277	1165479	1016984	325	1166657	1016848	373	1168249	1016704	421	1166736	1017450
278	1165492	1016979	326	1166690	1016838	374	1168241	1016724	422	1166737	1017457
279	1165522	1016966	327	1166723	1016830	375	1168231	1016742	423	1166734	1017462
280	1165545	1016961	328	1166723	1016830	376	1168231	1016742	424	1166730	1017465
281	1165570	1016953	329	1166748	1016822	377	1168226	1016748	425	1166718	1017466
282	1165606	1016948	330	1166759	1016815	378	1168211	1016767	426	1166704	1017469
283	1165629	1016940	331	1166759	1016807	379	1168198	1016783	427	1166692	1017475
284	1165652	1016940	332	1166817	1016799	380	1168183	1016795	428	1166684	1017485
285	1165672	1016937	333	1166840	1016797	381	1168173	1016803	429	1166676	1017503
286	1165695	1016937	334	1166848	1016794	382	1168153	1016818	430	1166661	1017525
287	1165720	1016937	335	1166852	1016792	383	1168135	1016824	431	1166638	1017550
288	1165756	1016932	336	1166873	1016787	384	1168116	1016836	432	1166657	1017651
289	1165784	1016932	337	1166903	1016776	385	1168094	1016847	433	1166712	1017877
290	1165801	1016932	338	1166936	1016769	386	1168077	1016857	434	1166760	1017901
291	1165824	1016932	339	1166977	1016761	387	1168056	1016872	435	1166795	1017922
292	1165850	1016932	340	1167043	1016745	388	1168030	1016885	436	1166847	1017960
No. ESTE NORTE			No. ESTE NORTE			No. ESTE NORTE			No. ESTE NORTE		
437	1166906	1019000	485	1168105	1019027	533	1169632	1021098	581	1168585	1021354
438	1166937	1019023	486	1168170	1019056	534	1169674	1021136	582	1168558	1021370
439	1166983	1019060	487	1168238	1019133	535	1169706	1021204	583	1168639	1015576
440	1167015	1019087	488	1168310	1019193	536	1169714	1021247	584	1168677	1015613
441	1167039	1019106	489	1168363	1019199	537	1169718	1021263	585	1168683	1015660
442	1167066	1019123	490	1168420	1019193	538	1169725	1021326	586	1168680	1015668
443	1167084	1019137	491	1168460	1019206	539	1169752	1021393	587	1168680	1015683
444	1167092	1019147	492	1168621	1019338	540	1169744	1021392	588	1168678	1015701
445	1167109	1019121	493	1168710	1019392	541	1169793	1021388	589	1168673	1015711
446	1167157	1019045	494	1168736	1019415	542	1169673	1021390	590	1168664	1015726
447	1167183	1017999	495	1168784	1019465	543	1169641	1021394	591	1168678	1015733
448	1167235	1018044	496	1168802	1019525	544	1169604	1021401	592	1168678	1015806
449	1167261	1018064	497	1168777	1019521	545	1169564	1021415	593	1168674	1015810
450	1167298	1018128	498	1168721	1019594	546	1169527	1021420	594	1168679	1015844
451	1167358	1018181	499	1168868	1019664	547	1169501	1021421	595	1168713	1015864
452	1167425	1018243	500	1168937	1019704	548	1169474	1021419	596	1168683	1015885
453	1167458	1018287	501	1168964	1019774	549	1169446	1021411	597	1168655	1015908
454	1167495	1018335	502	1168957	1019831	550	1169414	1021397	598	1168630	1015930
455	1167543	1018399	503	1168998	1019898	551	1169392	1021386	599	1168607	1015956
456	1167578	1018450	504	1168982	1019882	552	1169365	1021370	600	1168587	1015979
457	1167612	1018498	505	1168937	1019853	553	1169345	1021364	601	1168582	1015983
458	1167655	1018554	506	1168970	1019882	554	1169324	1021365	602	1168556	1018012
459	1167672	1018574	507	1168977	1019896	555	1169307	1021369	603	1168536	1018035
460	1167675	1018584	508	1168948	1019960	556	1169276	1021325	604	1168516	1018055
461	1167688	1018608	509	1168910	1019827	557	1169244	1021397	605	1168485	1018091
462	1167613	1018653	510	1168877	1019781	558	1169226	1021393	606	1168470	1018109
463	1167634	1018678	511	1168909	1019870	559	1169203	1021395	607	1168463	1018117
464	1167635	1018706	512	1168945	1019920	560	1169170	1021394	608	1168450	1018132
465	1167625	1018727	513	1168953	1019923	561	1169138	1021367	609	1168422	1018152
466	1167599	1018807	514	1168978	1019973	562	1169113	1021379	610	1168379	1018191
467	1167504	1018787	515	1169001	1020032	563	1169082	1021361	611	1168348	1018219
468	1167298	1018957	516	1169014	1020103	564	1169046	1021343	612	1168325	1018244
469	1167303	1018961	517	1169014	1020172	565	1169019	1021330	613	1168303	1018267
470	1167327	1018984	518	1169025	1020266	566	1168999	1021334	614	1168283	1018287
471	1167356	1019008	519	1169045	1020355	567	1168984	1021340	615	1168272	1018296
472	1167385	1019039	520	1169073	1020421	568	1168940	1021347	616	1168259	1018203
473	1167414	1019077	521	1169107	1020474	569	1168921	1021353	617	1168124	1018397
474	1167392	1019143	522	1169168	1020537	570	1168897	1021356	618	1168108	1018407

**"Por la cual se sustrae definitivamente un área de la reserva forestal del Río Magdalena, establecida mediante la ley 2 de 1959, y se toman otras determinaciones"**

475	1167379	1019187	523	1169217	1020568	571	1168068	1021357	619	1160082	1016418
476	1167379	1019189	524	1169217	1020568	572	1168044	1021349	620	1160055	1016430
477	1167450	1019292	525	1169243	1020614	573	1168002	1021337	621	1160054	1016430
478	1167639	1019225	526	1169296	1020714	574	1168768	1021326	622	1160006	1016449
479	1167659	1019233	527	1169365	1020760	575	1168740	1021322	623	1165973	1016456
480	1167761	1019158	528	1169508	1020813	576	1168716	1021313	624	1165940	1016464
481	1167828	1019187	529	1169536	1020825	577	1168691	1021313	625	1165889	1016472
482	1167914	1019105	530	1169562	1020882	578	1168667	1021322	626	1165818	1016473
483	1167986	1019041	531	1169572	1020945	579	1168641	1021328	627	1165742	1016487
484	1168036	1019003	532	1169500	1021014	580	1168610	1021311	628	1165676	1016498
No. ESTE NORTE			No. ESTE NORTE			No. ESTE NORTE			No. ESTE NORTE		
629	1165600	1016508	677	1163969	1016641	725	1163565	1016328	773	1164715	1014680
630	1165554	1016513	678	1163946	1016628	726	1163720	1016228	774	1164730	1014675
631	1165516	1016521	679	1163926	1016618	727	1163834	1016142	775	1164745	1014667
632	1165486	1016529	680	1163788	1016601	728	1163990	1016029	776	1164771	1014660
633	1165450	1016536	681	1163777	1016785	729	1163930	1015941	777	1164837	1014649
634	1165417	1016544	682	1163757	1016773	730	1163947	1015813	778	1164847	1014647
635	1165371	1016552	683	1163742	1016780	731	1163777	1013718	779	1164882	1014639
636	1165338	1016557	684	1163729	1016750	732	1163724	1015690	780	1164811	1014628
637	1165298	1016562	685	1163714	1016740	733	1163629	1015658	781	1164814	1014627
638	1165275	1016562	686	1163698	1016730	734	1163488	1015620	782	1164823	1014624
639	1165247	1016570	687	1163673	1016712	735	1163421	1015591	783	1164853	1014621
640	1165214	1016573	688	1163650	1016697	736	1163468	1015597	784	1164968	1014613
641	1165186	1016578	689	1163637	1016687	737	1163512	1015598	785	1164986	1014606
642	1165161	1016580	690	1163604	1016669	738	1163544	1015599	786	1165007	1014595
643	1165133	1016586	691	1163587	1016659	739	1163590	1015595	787	1165034	1014585
644	1165105	1016588	692	1163569	1016651	740	1163620	1015588	788	1165038	1014584
645	1165074	1016593	693	1163554	1016644	741	1163647	1015575	789	1165067	1014570
646	1165028	1016599	694	1163536	1016633	742	1163688	1015544	790	1165100	1014562
647	1164991	1016604	695	1163524	1016627	743	1163739	1015490	791	1165138	1014551
648	1164945	1016607	696	1163518	1016623	744	1163796	1015421	792	1165160	1014519
649	1164904	1016612	697	1163493	1016611	745	1163843	1015373	793	1165182	1014508
650	1164866	1016617	698	1163465	1016593	746	1163903	1015313	794	1165204	1014496
651	1164839	1016621	699	1163449	1016591	747	1163948	1015277	795	1165217	1014490
652	1164820	1016623	700	1163429	1016585	748	1163982	1015259	796	1165237	1014480
653	1164793	1016625	701	1163414	1016580	749	1164025	1015248	797	1165270	1014467
654	1164742	1016630	702	1163401	1016580	750	1164065	1015245	798	1165296	1014460
655	1164706	1016635	703	1163381	1016573	751	1164140	1015241	799	1165324	1014457
656	1164666	1016640	704	1163360	1016568	752	1164217	1015238	800	1165357	1014452
657	1164633	1016648	705	1163330	1016563	753	1164276	1015234	801	1165395	1014452
658	1164597	1016653	706	1163310	1016560	754	1164305	1015221	802	1165428	1014452
659	1164564	1016664	707	1163292	1016558	755	1164325	1015193	803	1165466	1014457
660	1164534	1016674	708	1163264	1016558	756	1164358	1015145	804	1165501	1014469
661	1164503	1016684	709	1163241	1016558	757	1164365	1015127	805	1165545	1014487
662	1164463	1016697	710	1163216	1016558	758	1164376	1015097	806	1165573	1014500
663	1164402	1016712	711	1163200	1016558	759	1164379	1015056	807	1165595	1014512
664	1164364	1016725	712	1163183	1016558	760	1164379	1015023	808	1165613	1014522
665	1164305	1016743	713	1163157	1016558	761	1164363	1014986	809	1165634	1014536
666	1164270	1016750	714	1163145	1016558	762	1164390	1014954	810	1165651	1014553
667	1164227	1016766	715	1163110	1016581	763	1164408	1014927	811	1165672	1014578
668	1164184	1016779	716	1163110	1016556	764	1164444	1014894	812	1165685	1014596
669	1164138	1016792	717	1163114	1016519	765	1164498	1014862	813	1165670	1014603
670	1164092	1016805	718	1163128	1016488	766	1164550	1014827	814	1165684	1014674
671	1164052	1016818	719	1163139	1016432	767	1164587	1014805	815	1165690	1014775
672	1164014	1016828	720	1163162	1016389	768	1164616	1014777	816	1165770	1014819
673	1163968	1016846	721	1163177	1016361	769	1164652	1014730	817	1165826	1014909
674	1163935	1016856	722	1163253	1016358	770	1164678	1014693	818	1165808	1015005
675	1163913	1016868	723	1163298	1016345	771	1164680	1014690	819	1165854	1015013
676	1163887	1016881	724	1163324	1016334	772	1164694	1014688	820	1165923	1015033
No. ESTE NORTE			No. ESTE NORTE			No. ESTE NORTE			No. ESTE NORTE		
821	1166997	1015061	833	1166308	1015311	844	1166451	1015435	855	1166799	1015460
822	1166952	1015068	834	1166318	1015339	845	1166474	1015436	856	1166814	1015467
823	1166934	1015113	835	1166326	1015367	846	1166499	1015438	857	1166827	1015470
824	1166916	1015141	836	1166334	1015372	847	1166527	1015438	858	1166847	1015487

**"Por la cual se sustrae definitivamente un área de la reserva forestal del Río Magdalena, establecida mediante la ley 2 de 1959, y se toman otras determinaciones"**

825	1165971	1015208	837	1166347	1015406	848	1166550	1015440	859	1166872	1015500
826	1166032	1015234	838	1166364	1015400	849	1166513	1015440	860	1166883	1015513
827	1166096	1015198	839	1166375	1015407	850	1166551	1015440	861	1166888	1015525
828	1166112	1015287	840	1166360	1015410	851	1166702	1015440	862	1166895	1015538
829	1166242	1015232	841	1166390	1015415	852	1166725	1015445	863	1166900	1015551
830	1166289	1015220	842	1166415	1015425	853	1166748	1015415	864	1166901	1015564
831	1166298	1015235	843	1166433	1015430	854	1166771	1015450	865	1166909	1015576
832	1166301	1015281									

**Polígonos de áreas susceptibles de sustracción para producción mixta silvopastoril silvoagrícola**

No.	ESTE	NORTE	No.	ESTE	NORTE	No.	ESTE	NORTE	No.	ESTE	NORTE
1	1169734	1025539	33	1164898	1024487	65	1164280	1025326	97	1164061	1026031
2	1159723	1025481	34	1164878	1024525	66	1164266	1025331	98	1164074	1026043
3	1153710	1025384	35	1164885	1024534	67	1164248	1025329	99	1164090	1026057
4	1159718	1025321	36	1164895	1024553	68	1164223	1025322	100	1164111	1026082
5	1159731	1025287	37	1164904	1024574	69	1164203	1025318	101	1164125	1026112
6	1159731	1025293	38	1164908	1024589	70	1164185	1025307	102	1164133	1026143
7	1159729	1025319	39	1164911	1024627	71	1164188	1025297	103	1164155	1026178
8	1159720	1025338	40	1164908	1024644	72	1164157	1025293	104	1164129	1026206
9	1159731	1025354	41	1164900	1024663	73	1164147	1025296	105	1164124	1026229
10	1159734	1025363	42	1164881	1024691	74	1164141	1025311	106	1163746	1026369
11	1159736	1025369	43	1164961	1024719	75	1164139	1025334	107	1163750	1026398
12	1153742	1025387	44	1164856	1024735	76	1164137	1025365	108	1163750	1026402
13	1159747	1025404	45	1164848	1024765	77	1164138	1025387	109	1163749	1026416
14	1159751	1025420	46	1164941	1024789	78	1164143	1025406	110	1163746	1026436
15	1159758	1025438	47	1164928	1024818	79	1164150	1025430	111	1163741	1026457
16	1159768	1025454	48	1164915	1024846	80	1164167	1025459	112	1163730	1026459
17	1153774	1025466	49	1164904	1024870	81	1164167	1025488	113	1163717	1026464
18	1159779	1025480	50	1164793	1024897	82	1164207	1025511	114	1163711	1026467
19	1159782	1025496	51	1164464	1025203	83	1164222	1025525	115	1163695	1026467
20	1159783	1025511	52	1164453	1025212	84	1164238	1025538	116	1163674	1026466
21	1159781	1025527	53	1164425	1025229	85	1164252	1025544	117	1163675	1026480
22	1159777	1025542	54	1164398	1025243	86	1164264	1025557	118	1163667	1026447
23	1159773	1025557	55	1164376	1025269	87	1164272	1025570	119	1163663	1026490
24	1159771	1025562	56	1164363	1025285	88	1164274	1025586	120	1163660	1026406
25	1159768	1025570	57	1164354	1025301	89	1164273	1025606	121	1163603	1026399
26	1159768	1025571	58	1164347	1025320	90	1164262	1025640	122	1163548	1026388
27	1159784	1025588	59	1164343	1025331	91	1164249	1025681	123	1163533	1026426
28	1159763	1025592	60	1164335	1025336	92	1164080	1025900	124	1163528	1026481
29	1159751	1025591	61	1164329	1025330	93	1164073	1025918	125	1163525	1026471
30	1159739	1025590	62	1164320	1025328	94	1164071	1025940	126	1163575	1026472
31	1159737	1025590	63	1164308	1025323	95	1164066	1025964	127	1163562	1026491
32	1159734	1025609	64	1164296	1025323	96	1164062	1026003	128	1163552	1026516
129	1163550	1026531	177	1163289	1027320	225	1162623	1027132	273	1162655	1026714
130	1163529	1026536	178	1163251	1027320	226	1162641	1027082	274	1162655	1026708
131	1163513	1026541	179	1163228	1027314	227	1162643	1027064	275	1162659	1026702
132	1163523	1026557	180	1163220	1027329	228	1162645	1027045	276	1162667	1026699
133	1163525	1026570	181	1163206	1027351	229	1162607	1027012	277	1162686	1026695
134	1163524	1026587	182	1163192	1027377	230	1162761	1026981	278	1162720	1026600
135	1163522	1026597	183	1163179	1027404	231	1162711	1026945	279	1162731	1026688
136	1163535	1026610	184	1163163	1027421	232	1162679	1026920	280	1162736	1026683
137	1153541	1026622	185	1163160	1027429	233	1162647	1026890	281	1162751	1026685
138	1163522	1026648	186	1163152	1027432	234	1162627	1026869	282	1162765	1026682
139	1153496	1026682	187	1163145	1027431	235	1162606	1026846	283	1162774	1026670
140	1163507	1026701	188	1163132	1027425	236	1162591	1026877	284	1162742	1026624
141	1163517	1026720	189	1163114	1027411	237	1162570	1026812	285	1162715	1026586
142	1163534	1026759	190	1163097	1027389	238	1162550	1026948	286	1162709	1026598
143	1163494	1026774	191	1163064	1027369	239	1162534	1026975	287	1162702	1026609
144	1163480	1026784	192	1163023	1027336	240	1162524	1026967	288	1162694	1026613
145	1163476	1026820	193	1163006	1027325	241	1162503	1026960	289	1162658	1026625
146	1163504	1026887	194	1162996	1027321	242	1162482	1026955	290	1162678	1026641

**"Por la cual se sustrae definitivamente un área de la reserva forestal del Río Magdalena, establecida mediante la ley 2 de 1959, y se toman otras determinaciones"**

147	1163477	1026902	105	1162979	1027222	243	1162460	1026950	291	1162666	1026628
148	1163486	1026917	196	1162959	1027324	244	1162452	1026917	292	1162650	1026613
149	1163441	1026931	197	1162937	1027331	245	1162447	1026884	293	1162637	1026583
150	1163425	1026950	198	1162914	1027337	246	1162444	1026854	294	1162613	1026542
151	1163412	1026972	199	1162878	1027344	247	1162440	1026828	295	1162592	1026503
152	1163402	1026997	200	1162847	1027350	248	1162445	1026805	296	1162569	1026466
153	1163398	1027022	201	1162825	1027356	249	1162443	1026789	297	1162540	1026422
154	1163400	1027043	202	1162803	1027367	250	1162441	1026780	298	1162517	1026384
155	1163403	1027057	203	1162778	1027382	251	1162443	1026773	299	1162499	1026362
156	1163418	1027087	204	1162760	1027397	252	1162455	1026786	300	1162484	1026351
157	1163431	1027112	205	1162739	1027384	253	1162469	1026763	301	1162483	1026331
158	1163442	1027136	206	1162718	1027372	254	1162483	1026761	302	1162446	1026321
159	1163455	1027186	207	1162693	1027355	255	1162504	1026755	303	1162432	1026313
160	1163468	1027193	208	1162672	1027343	256	1162524	1026747	304	1162417	1026310
161	1163486	1027223	209	1162646	1027330	257	1162538	1026738	305	1162404	1026310
162	1163470	1027238	210	1162629	1027321	258	1162544	1026728	306	1162384	1026304
163	1163462	1027245	211	1162581	1027294	259	1162550	1026716	307	1162351	1026292
164	1163454	1027255	212	1162550	1027281	260	1162553	1026710	308	1162328	1026283
165	1163446	1027263	213	1162563	1027253	261	1162559	1026708	309	1162281	1026264
166	1163434	1027288	214	1162585	1027240	262	1162568	1026712	310	1162246	1026251
167	1163425	1027271	215	1162613	1027208	263	1162578	1026725	311	1162182	1026221
168	1163415	1027276	216	1162643	1027170	264	1162603	1026756	312	1162147	1026203
169	1163408	1027278	217	1162665	1027139	265	1162611	1026764	313	1162121	1026187
170	1163395	1027279	218	1162684	1027147	266	1162622	1026767	314	1162106	1026174
171	1163385	1027260	219	1162707	1027157	267	1162635	1026768	315	1162098	1026139
172	1163373	1027283	220	1162736	1027175	268	1162645	1026764	316	1162026	1026106
173	1163361	1027209	221	1162759	1027186	269	1162651	1026757	317	1161983	1026068
174	1163343	1027201	222	1162778	1027193	270	1162656	1026748	318	1161953	1026021
175	1163322	1027210	223	1162792	1027203	271	1162667	1026734	319	1161831	1025977
176	1163297	1027317	224	1162815	1027181	272	1162656	1026721	320	1161839	1025933
No. ESTE NORTE			No. ESTE NORTE			No. ESTE NORTE			No. ESTE NORTE		
321	1161799	1025889	369	1161189	1024827	417	1161233	1024139	465	1160019	1024659
322	1161750	1025839	370	1161162	1024801	418	1161214	1024172	466	1160087	1024619
323	1161495	1025664	371	1161142	1024757	419	1161191	1024202	467	1160138	1024585
324	1161512	1025631	372	1161128	1024747	420	1161167	1024234	468	1160188	1024551
325	1161530	1025597	373	1161186	1024721	421	1161152	1024250	469	1160247	1024513
326	1161545	1025572	374	1161218	1024703	422	1161123	1024264	470	1160315	1024470
327	1161564	1025546	375	1161240	1024685	423	1161103	1024307	471	1160373	1024429
328	1161580	1025525	376	1161202	1024666	424	1161094	1024299	472	1160422	1024388
329	1161609	1025490	377	1161280	1024646	425	1161080	1024267	473	1160475	1024334
330	1161627	1025472	378	1161313	1024613	426	1161063	1024234	474	1160528	1024266
331	1161644	1025460	379	1161335	1024590	427	1161055	1024259	475	1160549	1024264
332	1161664	1025446	380	1161390	1024554	428	1161051	1024286	476	1160586	1024227
333	1161646	1025430	381	1161421	1024519	429	1161049	1024305	477	1160640	1024186
334	1161623	1025422	382	1161447	1024501	430	1161042	1024322	478	1160655	1024145
335	1161623	1025416	383	1161481	1024519	431	1161028	1024352	479	1160741	1024093
336	1161609	1025414	384	1161512	1024541	432	1161020	1024380	480	1160855	1024013
337	1161623	1025390	385	1161540	1024558	433	1161016	1024403	481	1160965	1023957
338	1161632	1025371	386	1161819	1024513	434	1160900	1024847	482	1161034	1023473
339	1161641	1025357	387	1161805	1024489	435	1160888	1024869	483	1161038	1023467
340	1161534	1025337	388	1161503	1024476	436	1160476	1024690	484	1161039	1023486
341	1161619	1025311	389	1161510	1024456	437	1160473	1024906	485	1161373	1023564
342	1161602	1025283	390	1161517	1024429	438	1160467	1024925	486	1161655	1023589
343	1161575	1025283	391	1161520	1024396	439	1160482	1024954	487	1162145	1023833
344	1161652	1025229	392	1161521	1024358	440	1160448	1025014	488	1162197	1023637
345	1161533	1025214	393	1161522	1024328	441	1160437	1025057	489	1162217	1023637
346	1161513	1025194	394	1161524	1024317	442	1160394	1025043	490	1162237	1023637
347	1161537	1025185	395	1161529	1024307	443	1160363	1025033	491	1162256	1023635
348	1161550	1025146	396	1161532	1024293	444	1160348	1025020	492	1162276	1023633
349	1161555	1025139	397	1161533	1024281	445	1160335	1025026	493	1162295	1023629
350	1161563	1025134	398	1161523	1024264	446	1160318	1025018	494	1162314	1023625
351	1161542	1025118	399	1161524	1024251	447	1160281	1025002	495	1162334	1023621
352	1161496	1025089	400	1161515	1024230	448	1160249	1024980	496	1162353	1023615
353	1161488	1025091	401	1161509	1024207	449	1160229	1024979	497	1162371	1023609

**"Por la cual se sustrae definitivamente un área de la reserva forestal del Río Magdalena, establecida mediante la ley 2 de 1959, y se toman otras determinaciones"**

354	1161477	1025098	407	1161496	1024167	450	1160173	1024957	492	1162390	1023602
355	1161471	1025106	408	1161488	1024141	451	1160398	1024923	499	1162408	1023595
356	1161447	1025070	409	1161485	1024124	452	1160394	1024933	500	1162426	1023586
357	1161423	1025093	406	1161483	1024108	453	1160392	1024908	501	1162443	1023577
358	1161413	1025077	406	1161455	1024096	454	1160392	1024945	502	1162460	1023567
359	1161398	1025050	407	1161427	1024085	455	1160316	1024943	503	1162477	1023557
360	1161376	1025011	408	1161415	1024080	456	1159799	1025073	504	1162493	1023546
361	1161360	1024984	409	1161406	1024068	457	1159801	1025061	505	1162509	1023534
362	1161348	1024954	410	1161388	1024048	458	1159808	1024995	506	1162525	1023522
363	1161334	1024955	411	1161366	1024027	459	1159803	1024928	507	1162539	1023509
364	1161315	1024958	412	1161336	1024000	460	1159808	1024865	508	1162554	1023496
365	1161290	1024966	413	1161319	1024024	461	1159831	1024607	509	1162568	1023482
366	1161275	1024942	414	1161295	1024054	462	1159907	1024743	510	1162581	1023467
367	1161246	1024907	415	1161266	1024092	463	1159950	1024697	511	1162594	1023452
368	1161208	1024857	416	1161252	1024112	464	1159996	1024671	512	1162606	1023437

**Polígonos de Áreas susceptibles de sustracción para producción silvoagrícola o agroforestal**

No.	NORTE	ESTE	No.	NORTE	ESTE	No.	NORTE	ESTE	No.	NORTE	ESTE
1	1158260	1020950	54	1158990	1024980	107	1158949	1024787	113	1157064	1024656
2	1159157	1021180	55	1158972	1024986	108	1158970	1024766	114	1157081	1024832
3	1159102	1021290	56	1158954	1024993	109	1158960	1024745	115	1157097	1024508
4	1158964	1021411	57	1158951	1024994	110	1157009	1024724	116	1157113	1024564
5	1158886	1021473	58	1158936	1024982	111	1157026	1024701	117	1157128	1024559
6	1158860	1021652	59	1158912	1025004	112	1157046	1024678	118	1157142	1024534
7	1158826	1021687	60	1158899	1025008	113	1157064	1024656	119	1157156	1024508
8	1158416	1021902	61	1158880	1025012	114	1157061	1024632	120	1157169	1024482
9	1158360	1022002	62	1158861	1025013	115	1157067	1024602	121	1157180	1024457
10	1158301	1022107	63	1158841	1025018	116	1157113	1024581	122	1157181	1024457
11	1158256	1022234	64	1158822	1025020	117	1157128	1024559	123	1157181	1024455
12	1158115	1022265	65	1158802	1025022	118	1157142	1024534	124	1157195	1024451
13	1158100	1022299	66	1158757	1025028	119	1157156	1024508	125	1157196	1024450
14	1158057	1022297	67	1158678	1025036	120	1157169	1024482	126	1157206	1024436
15	1158036	1023099	68	1158699	1025048	121	1157180	1024457	127	1157291	1024415
16	1157988	1023329	69	1158429	1025067	122	1157181	1024457	128	1157335	1024395
17	1157971	1023410	70	1158376	1025073	123	1157164	1024455	129	1157370	1024377
18	1157964	1023431	71	1158360	1025074	124	1157165	1024451	130	1157404	1024363
19	1157957	1023451	72	1158360	1025069	125	1157166	1024450	131	1157422	1024357
20	1157950	1023471	73	1158367	1025068	126	1157226	1024426	132	1157452	1024341
21	1157941	1023491	74	1158376	1025067	127	1157291	1024415	133	1157462	1024341
22	1157932	1023511	75	1158376	1025067	128	1157291	1024415	134	1157473	1024320
23	1157923	1023530	76	1158376	1025067	129	1157335	1024395	135	1157476	1024319
24	1157912	1023549	77	1158376	1025067	130	1157370	1024377	136	1157480	1024179
25	1157901	1023568	78	1158376	1025067	131	1157404	1024363	137	1157480	1024173
26	1157891	1023585	79	1158376	1025067	132	1157422	1024357	138	1157464	1024070
27	1157888	1023588	80	1158376	1025067	133	1157452	1024341	139	1157460	1023986
28	1157880	1023601	81	1158376	1025067	134	1157473	1024320	140	1157460	1023992
29	1157868	1023617	82	1158376	1025067	135	1157476	1024319	141	1157448	1023900
30	1157730	1023819	83	1158376	1025067	136	1157480	1024179	142	1157447	1023894
31	1157638	1024111	84	1158376	1025067	137	1157465	1024173	143	1157447	1023886
32	1157522	1024179	85	1158376	1025067	138	1157464	1024070	144	1157438	1023778
33	1157512	1024512	86	1158376	1025067	139	1157460	1023995	145	1157437	1023770
34	1157505	1024532	87	1158376	1025067	140	1157460	1023992	146	1157435	1023763
35	1157498	1024551	88	1158376	1025067	141	1157448	1023900	147	1157435	1023763
36	1157490	1024570	89	1158376	1025067	142	1157447	1023894	148	1157411	1023686
37	1157482	1024589	90	1158376	1025067	143	1157447	1023894	149	1157298	1023638
38	1157473	1024607	91	1158376	1025067	144	1157447	1023894	150	1157303	1023631
39	1157463	1024625	92	1158376	1025067	145	1157447	1023894	151	1157315	1023617
40	1157452	1024643	93	1158376	1025067	146	1157447	1023894	152	1157327	1023603
41	1157441	1024660	94	1158376	1025067	147	1157447	1023894	153	1157340	1023589
42	1157429	1024677	95	1158376	1025067	148	1157447	1023894	154	1157353	1023575
43	1157417	1024693	96	1158376	1025067	149	1157447	1023894	155	1157360	1023570
44	1157404	1024709	97	1158376	1025067	150	1157447	1023894	156	1157367	1023563
45	1157399	1024714	98	1158376	1025067	151	1157447	1023894	157	1157381	1023651
46	1157391	1024725	99	1158376	1025067	152	1157447	1023894	158	1157400	1023647
47	1157377	1024740	100	1158376	1025067	153	1157447	1023894	159	1157418	1023641
48	1157362	1024754	101	1158376	1025067	154	1157447	1023894	160	1157433	1023636
49	1157347	1024768	102	1158376	1025067	155	1157447	1023894	161	1157436	1023630
50	1157331	1024782	103	1158376	1025067	156	1157447	1023894	162	1157477	1023512

**"Por la cual se sustrae definitivamente un área de la reserva forestal del Río Magdalena, establecida mediante la ley 2 de 1959, y se toman otras determinaciones"**

No	NORTE	ESTE	No	NORTE	ESTE	No	NORTE	ESTE	No	NORTE	ESTE
51	1157315	1024795	104	1158885	1021815	110	1157009	1024724	163	1157504	1023503
52	1157299	1024807	105	1158907	1024826	111	1157023	1024701	164	1157520	1023493
53	1157269	1024824	106	1158928	1024807	112	1157045	1024679	165	1157536	1023483
168	1157552	1023472	220	1157730	1022787	274	1157638	1022120	328	1156937	1021264
167	1157566	1023461	221	1157730	1022787	275	1157633	1022120	329	1156922	1021245
168	1157581	1023448	222	1157726	1022780	276	1157637	1022102	330	1156908	1021225
169	1157595	1023436	223	1157726	1022780	277	1157637	1022102	331	1156894	1021204
170	1157608	1023422	224	1157722	1022732	278	1157635	1022084	332	1156881	1021184
171	1157621	1023409	225	1157722	1022732	279	1157636	1022084	333	1156869	1021163
172	1157634	1023394	226	1157717	1022704	280	1157634	1022066	334	1156857	1021151
173	1157646	1023380	227	1157717	1022704	281	1157634	1022066	335	1156841	1021151
174	1157657	1023364	228	1157716	1022700	282	1157631	1022048	336	1156823	1021140
175	1157667	1023349	229	1157716	1022700	283	1157631	1022048	337	1156806	1021129
176	1157677	1023332	230	1157711	1022676	284	1157627	1022030	338	1156789	1021121
177	1157688	1023316	231	1157711	1022676	285	1157627	1022030	339	1156782	1021114
178	1157695	1023299	232	1157705	1022649	288	1157623	1022013	340	1156807	1021103
179	1157703	1023282	233	1157698	1022621	287	1157618	1021995	341	1156892	1021099
180	1157710	1023264	234	1157690	1022594	288	1157612	1021978	342	1156888	1021083
181	1157716	1023247	235	1157682	1022566	289	1157606	1021961	343	1156905	1021074
182	1157722	1023229	236	1157673	1022539	290	1157602	1021950	344	1156912	1021065
183	1157727	1023210	237	1157664	1022513	291	1157600	1021944	345	1156920	1021057
184	1157731	1023192	238	1157660	1022503	292	1157591	1021928	346	1156928	1021049
185	1157731	1023192	239	1157654	1022486	293	1157583	1021912	347	1156937	1021041
186	1157735	1023173	240	1157647	1022469	294	1157574	1021896	348	1156946	1021034
187	1157735	1023173	241	1157635	1022441	295	1157565	1021880	349	1156955	1021028
188	1157738	1023155	242	1157631	1022431	296	1157554	1021865	350	1156963	1021023
189	1157738	1023155	243	1157623	1022413	297	1157543	1021850	351	1156965	1021022
190	1157740	1023136	244	1157610	1022386	298	1157532	1021836	352	1156975	1021017
191	1157740	1023136	245	1157607	1022382	299	1157520	1021822	353	1156986	1021013
192	1157741	1023117	246	1157606	1022379	300	1157507	1021808	354	1156997	1021009
193	1157741	1023117	247	1157604	1022376	301	1157494	1021796	355	1157008	1021008
194	1157741	1023098	248	1157602	1022373	302	1157480	1021783	356	1157019	1021003
195	1157741	1023098	249	1157600	1022369	303	1157468	1021771	357	1157030	1021001
196	1157741	1023078	250	1157598	1022366	304	1157451	1021760	358	1157041	1021000
197	1157741	1023079	251	1157596	1022362	305	1157436	1021750	359	1157053	1021000
198	1157740	1023063	252	1157584	1022359	306	1157420	1021740	360	1157062	1020998
199	1157740	1023063	253	1157583	1022355	307	1157405	1021730	361	1157074	1020985
200	1157739	1023048	254	1157592	1022352	308	1157388	1021722	362	1157086	1020970
201	1157739	1023040	255	1157602	1022362	309	1157381	1021715	363	1157207	1020954
202	1157737	1023032	256	1157607	1022335	310	1157355	1021689	364	1157259	1020938
203	1157737	1023032	257	1157608	1022332	311	1157322	1021656	365	1157303	1020922
204	1157730	1023034	258	1157606	1022311	312	1157289	1021622	366	1157349	1020906
205	1157739	1023034	259	1157613	1022282	313	1157257	1021586	367	1157394	1020888
206	1157740	1022977	260	1157620	1022252	314	1157226	1021554	368	1157439	1020872
207	1157740	1022977	261	1157624	1022237	315	1157195	1021519	369	1157470	1020860
208	1157740	1022949	262	1157628	1022223	316	1157164	1021483	370	1157484	1020855
209	1157740	1022949	263	1157628	1022223	317	1157135	1021447	371	1157529	1020836
210	1157740	1022922	264	1157631	1022208	318	1157114	1021433	372	1157573	1020817
211	1157740	1022922	265	1157631	1022208	319	1157094	1021419	373	1157617	1020798
212	1157739	1022894	266	1157633	1022193	320	1157075	1021404	374	1157628	1020794
213	1157739	1022894	267	1157633	1022193	321	1157058	1021388	375	1157661	1020778
214	1157738	1022867	268	1157635	1022175	322	1157038	1021372	376	1157675	1020772
215	1157738	1022867	269	1157635	1022175	323	1157020	1021355	377	1157692	1020763
216	1157736	1022840	270	1157637	1022157	324	1157002	1021338	378	1157710	1020755
217	1157736	1022840	271	1157637	1022157	325	1156985	1021320	379	1157759	1020731
218	1157733	1022813	272	1157638	1022139	326	1156968	1021302	380	1157808	1020707
219	1157733	1022813	273	1157638	1022139	327	1156953	1021283	381	1157858	1020681
382	1157904	1020655	436	1157968	1020489	490	1157978	1020377	544	1157964	1020285
383	1157951	1020629	437	1157998	1020486	491	1157977	1020372	545	1157964	1020261
384	1157954	1020625	438	1157988	1020496	492	1157977	1020372	546	1157964	1020261
385	1157950	1020622	439	1157988	1020482	493	1157977	1020367	547	1157964	1020258
386	1157959	1020619	440	1157988	1020482	494	1157977	1020367	548	1157964	1020259
387	1157951	1020615	441	1157988	1020488	495	1157976	1020362	549	1157964	1020253
388	1157964	1020612	442	1157988	1020488	496	1157976	1020362	550	1157964	1020253
389	1157968	1020609	443	1157988	1020484	497	1157975	1020358	551	1157964	1020245
390	1157968	1020605	444	1157988	1020484	498	1157975	1020358	552	1157964	1020248
391	1157970	1020602	445	1157988	1020480	499	1157974	1020353	553	1157964	1020244
392	1157972	1020598	446	1157988	1020480	500	1157974	1020353	554	1157964	1020244
393	1157973	1020595	447	1157988	1020478	501	1157974	1020348	555	1157964	1020239
394	1157975	1020592	448	1157988	1020476	502	1157974	1020348	556	1157964	1020239

**"Por la cual se sustrae definitivamente un área de la reserva forestal del Río Magdalena, establecida mediante la ley 2 de 1959, y se toman otras determinaciones"**

395	1157977	1020588	449	1157988	1020472	503	1157973	1020344	557	1157964	1020235
396	1157978	1020584	450	1157988	1020472	504	1157973	1020344	558	1157964	1020235
397	1157979	1020581	451	1157988	1020468	505	1157972	1020339	559	1157964	1020230
398	1157981	1020577	452	1157988	1020468	506	1157972	1020339	560	1157964	1020230
399	1157982	1020574	453	1157987	1020464	507	1157972	1020335	561	1157964	1020226
400	1157983	1020570	454	1157987	1020464	508	1157972	1020335	562	1157964	1020226
401	1157983	1020567	455	1157987	1020459	509	1157971	1020330	563	1157964	1020223
402	1157983	1020567	456	1157987	1020459	510	1157071	1020330	564	1157964	1020223
403	1157984	1020563	457	1157987	1020455	511	1157871	1020326	565	1157964	1020219
404	1157984	1020563	458	1157987	1020455	512	1157971	1020326	566	1157984	1020219
405	1157985	1020559	459	1157987	1020450	513	1157970	1020322	567	1157964	1020215
406	1157985	1020559	460	1157987	1020450	514	1157970	1020322	568	1157984	1020216
407	1157985	1020556	461	1157986	1020446	515	1157970	1020318	569	1157964	1020212
408	1157985	1020555	462	1157986	1020446	516	1157970	1020318	570	1157964	1020212
409	1157986	1020551	463	1157986	1020441	517	1157969	1020313	571	1157964	1020209
410	1157986	1020551	464	1157986	1020441	518	1157969	1020313	572	1157964	1020209
411	1157986	1020547	465	1157986	1020438	519	1157969	1020309	573	1157964	1020205
412	1157986	1020547	466	1157985	1020436	520	1157969	1020309	574	1157964	1020205
413	1157987	1020543	467	1157985	1020432	521	1157968	1020305	575	1157964	1020201
414	1157987	1020543	468	1157985	1020432	522	1157968	1020305	576	1157964	1020201
415	1157987	1020540	469	1157984	1020427	523	1157968	1020302	577	1157964	1020198
416	1157987	1020539	470	1157984	1020427	524	1157968	1020302	578	1157964	1020198
417	1157987	1020536	471	1157984	1020422	525	1157967	1020298	579	1157964	1020194
418	1157987	1020536	472	1157984	1020422	526	1157967	1020298	580	1157964	1020194
419	1157988	1020532	473	1157983	1020417	527	1157967	1020294	581	1157964	1020190
420	1157988	1020532	474	1157983	1020417	528	1157967	1020294	582	1157964	1020190
421	1157988	1020528	475	1157983	1020412	529	1157966	1020290	583	1157964	1020186
422	1157988	1020528	476	1157983	1020412	530	1157966	1020290	584	1157964	1020186
423	1157988	1020524	477	1157982	1020407	531	1157966	1020286	585	1157964	1020182
424	1157988	1020524	478	1157982	1020407	532	1157966	1020286	586	1157964	1020182
425	1157988	1020520	479	1157981	1020402	533	1157966	1020283	587	1157965	1020178
426	1157988	1020520	480	1157981	1020402	534	1157966	1020283	588	1157965	1020178
427	1157988	1020516	481	1157981	1020397	535	1157965	1020279	589	1157965	1020174
428	1157988	1020516	482	1157981	1020397	536	1157965	1020279	590	1157965	1020174
429	1157988	1020511	483	1157980	1020392	537	1157965	1020275	591	1157965	1020170
430	1157988	1020511	484	1157980	1020392	538	1157965	1020275	592	1157965	1020170
431	1157988	1020507	485	1157979	1020387	539	1157965	1020272	593	1157965	1020166
432	1157988	1020507	486	1157979	1020387	540	1157965	1020272	594	1157965	1020166
433	1157988	1020503	487	1157979	1020382	541	1157965	1020268	595	1157965	1020162
434	1157988	1020503	488	1157979	1020382	542	1157965	1020268	596	1157965	1020162
435	1157988	1020499	489	1157978	1020377	543	1157964	1020265	597	1157965	1020158
No	NORTE	ESTE	No	NORTE	ESTE	No	NORTE	ESTE	No	NORTE	ESTE
598	1157965	1020158	552	1157966	1020042	706	115814	1020006	760	1159039	1019977
599	1157965	1020154	553	1157965	1020038	707	1158144	1020006	761	1159036	1019962
600	1157965	1020154	554	1157965	1020036	708	1158147	1020011	762	1159076	1019946
601	1157965	1020150	555	1157964	1020034	709	1158149	1020013	763	1159084	1019929
602	1157965	1020150	556	1157964	1020034	710	1158153	1020016	764	1159112	1019911
603	1157965	1020145	557	1157963	1020030	711	1158156	1020017	765	1159129	1019894
604	1157965	1020145	558	1157963	1020030	712	1158159	1020019	766	1159145	1019875
605	1157964	1020141	559	1157962	1020026	713	1158161	1020020	767	1159160	1019856
606	1157964	1020141	560	1157962	1020026	714	1158163	1020020	768	1159176	1019837
607	1157964	1020137	561	1157961	1020021	715	1158163	1020026	769	1159190	1019817
608	1157964	1020133	562	1157961	1020021	716	1158164	1020030	770	1159204	1019797
609	1157964	1020132	563	1157961	1020020	717	1158164	1020030	771	1159217	1019776
610	1157964	1020132	564	1157961	1020012	718	1158164	1020030	772	1159217	1019776
611	1157964	1020128	565	1157957	1020004	719	1158164	1020030	773	1159213	1019748
612	1157964	1020128	566	1157961	1019996	720	1158164	1020036	774	1159213	1019748
613	1157964	1020124	567	1157966	1019988	721	1158184	1020048	775	1159209	1019720
614	1157964	1020124	568	1157971	1019981	722	1158205	1020060	776	1159209	1019720
615	1157964	1020119	569	1157972	1019980	723	1158225	1020071	777	1159207	1019692
616	1157964	1020119	570	1157977	1019974	724	1158246	1020081	778	1159207	1019692
617	1157964	1020115	571	1157983	1019968	725	1158268	1020091	779	1159204	1019664
618	1157964	1020115	572	1157990	1019963	726	1158289	1020100	780	1159204	1019664
619	1157963	1020111	573	1157997	1019957	727	1158311	1020108	781	1159202	1019634
620	1157963	1020111	574	1158005	1019953	728	1158331	1020116	782	1159202	1019634
621	1157963	1020106	575	1158013	1019949	729	1158356	1020123	783	1159201	1019604
622	1157963	1020106	576	1158021	1019946	730	1158379	1020129	784	1159201	1019603
623	1157963	1020102	577	1158030	1019943	731	1158402	1020134	785	1159201	1019603
624	1157963	1020102	578	1158038	1019942	732	1158425	1020139	786	1159201	1019572
625	1157963	1020098	579	1158047	1019941	733	1158448	1020143	787	1159201	1019572
626	1157962	1020098	580	1158055	1019940	734	1158471	1020146	788	1159201	1019541
627	1157962	1020093	581	1158063	1019942	735	1158494	1020148	789	1159201	1019541

**"Por la cual se sustrae definitivamente un área de la reserva forestal del Río Magdalena, establecida mediante la ley 2 de 1959, y se toman otras determinaciones"**

628	1157962	1020003	682	1158062	1019944	736	1158518	1020150	790	1159232	1019513
629	1157962	1020089	683	1158065	1019947	737	1158541	1020151	791	1159202	1019513
630	1157962	1020089	684	1158068	1019949	738	1158565	1020151	792	1159204	1019484
631	1157961	1020085	685	1158071	1019951	739	1158587	1020150	793	1159204	1019484
632	1157961	1020086	686	1158075	1019954	740	1158609	1020149	794	1159204	1019483
633	1157961	1020089	687	1158078	1019956	741	1158631	1020147	795	1159204	1019483
634	1157961	1020080	688	1158081	1019958	742	1158663	1020144	796	1159208	1019455
635	1157961	1020078	689	1158084	1019960	743	1158674	1020141	797	1159206	1019455
636	1157961	1020076	690	1158087	1019963	744	1158695	1020137	798	1159209	1019426
637	1157960	1020072	691	1158091	1019966	745	1158716	1020132	799	1159209	1019426
638	1157960	1020072	692	1158094	1019968	746	1158737	1020127	800	1159212	1019397
639	1157960	1020068	693	1158098	1019971	747	1158757	1020121	801	1159212	1019397
640	1157960	1020069	694	1158101	1019974	748	1158781	1020116	802	1159216	1019368
641	1157959	1020064	695	1158105	1019978	749	1158804	1020107	803	1159216	1019368
642	1157959	1020063	696	1158108	1019979	750	1158827	1020099	804	1159221	1019340
643	1157958	1020059	697	1158112	1019982	751	1158850	1020089	805	1159221	1019340
644	1157958	1020059	698	1158115	1019985	752	1158872	1020080	806	1159227	1019309
645	1157958	1020055	699	1158119	1019988	753	1158894	1020069	807	1159227	1019309
646	1157958	1020055	700	1158122	1019990	754	1158916	1020058	808	1159239	1019296
647	1157957	1020051	701	1158125	1019993	755	1158938	1020046	809	1159234	1019278
648	1157957	1020051	702	1158128	1019996	756	1158959	1020034	810	1159234	1019278
649	1157956	1020047	703	1158132	1019998	757	1158980	1020021	811	1159241	1019248
650	1157956	1020047	704	1158134	1020001	758	1159000	1020007	812	1159249	1019217
651	1157956	1020042	705	1158137	1020003	759	1159020	1019992	813	1159249	1019217
No	NORTE	ESTE	No	NORTE	ESTE	No	NORTE	ESTE	No	NORTE	ESTE
814	1159252	1019180	868	1160110	1019067	922	1160454	1019511	976	1160842	1019446
815	1159252	1019189	869	1160127	1019085	923	1160458	1019511	977	1160645	1019444
816	1159256	1019161	870	1160144	1019104	924	1160461	1019511	978	1160647	1019442
817	1159256	1019161	871	1160160	1019124	925	1160465	1019512	979	1160650	1019440
818	1159261	1019133	872	1160176	1019143	926	1160468	1019512	980	1160653	1019438
819	1159261	1019133	873	1160191	1019164	927	1160472	1019512	981	1160656	1019435
820	1159266	1019135	874	1160205	1019185	928	1160476	1019512	982	1160659	1019433
821	1159275	1019088	875	1160219	1019206	929	1160480	1019512	983	1160662	1019431
822	1159285	1019072	876	1160232	1019227	930	1160484	1019512	984	1160665	1019429
823	1159295	1019056	877	1160245	1019249	931	1160487	1019512	985	1160668	1019427
824	1159306	1019040	878	1160257	1019272	932	1160491	1019512	986	1160671	1019424
825	1159318	1019025	879	1160269	1019294	933	1160495	1019512	987	1160674	1019422
826	1159330	1019011	880	1160278	1019317	934	1160499	1019512	988	1160677	1019420
827	1159342	1018996	881	1160288	1019341	935	1160503	1019511	989	1160680	1019417
828	1159356	1018983	882	1160297	1019364	936	1160507	1019511	990	1160683	1019415
829	1159369	1018970	883	1160305	1019386	937	1160510	1019510	991	1160686	1019413
830	1159384	1018957	884	1160313	1019412	938	1160514	1019510	992	1160689	1019411
831	1159399	1018945	885	1160320	1019437	939	1160518	1019509	993	1160691	1019408
832	1159414	1018934	886	1160326	1019461	940	1160521	1019509	994	1160695	1019406
833	1159430	1018923	887	1160329	1019463	941	1160525	1019509	995	1160697	1019404
834	1159446	1018913	888	1160333	1019464	942	1160529	1019507	996	1160700	1019401
835	1159463	1018904	889	1160336	1019466	943	1160533	1019506	997	1160703	1019398
836	1159479	1018895	890	1160340	1019468	944	1160536	1019505	998	1160706	1019396
837	1159497	1018887	891	1160344	1019470	945	1160540	1019504	999	1160709	1019393
838	1159514	1018880	892	1160347	1019471	946	1160543	1019503	1000	1160712	1019391
839	1159532	1018873	893	1160351	1019473	947	1160547	1019501	1001	1160715	1019388
840	1159550	1018866	894	1160354	1019474	948	1160550	1019500	1002	1160717	1019385
841	1159569	1018859	895	1160358	1019476	949	1160554	1019499	1003	1160721	1019381
842	1159587	1018852	896	1160361	1019477	950	1160558	1019498	1004	1160725	1019376
843	1159606	1018845	897	1160365	1019479	951	1160561	1019496	1005	1160808	1019330
844	1159625	1018838	898	1160368	1019480	952	1160565	1019495	1006	1160919	1019270
845	1159644	1018830	899	1160372	1019482	953	1160568	1019494	1007	1160934	1019259
846	1159663	1018823	900	1160375	1019483	954	1160573	1019491	1008	1160950	1019248
847	1159682	1018816	901	1160379	1019485	955	1160576	1019490	1009	1160965	1019247
848	1159701	1018809	902	1160382	1019486	956	1160580	1019488	1010	1160984	1019245
849	1159720	1018800	903	1160385	1019487	957	1160583	1019487	1011	1160989	1019234
850	1159739	1018802	904	1160388	1019489	958	1160586	1019485	1012	1160992	1019224
851	1159758	1018804	905	1160292	1019490	959	1160590	1019483	1013	1161010	1019211
852	1159776	1018806	906	1160396	1019492	960	1160593	1019481	1014	1161030	1019198
853	1159795	1018802	907	1160400	1019493	961	1160596	1019479	1015	1161031	1019198
854	1159819	1018871	908	1160403	1019495	962	1160599	1019477	1016	1161055	1019186
855	1159842	1018881	909	1160407	1019497	963	1160603	1019475	1017	1161081	1019173
856	1159865	1018891	910	1160410	1019498	964	1160606	1019473	1018	1161121	1019155
857	1159887	1018902	911	1160414	1019499	965	1160609	1019471	1019	1161138	1019149
858	1159910	1018914	912	1160417	1019501	966	1160612	1019469	1020	1161154	1019142
859	1159932	1018927	913	1160420	1019502	967	1160615	1019467	1021	1161190	1019132
860	1159953	1018940	914	1160424	1019503	968	1160618	1019465	1022	1161203	1019128



**"Por la cual se sustrae definitivamente un área de la reserva forestal del Río Magdalena, establecida mediante la ley 2 de 1959, y se toman otras determinaciones"**

861	1159975	1019954	915	1160428	1019505	969	1160621	1019463	1023	1161225	1019122
862	1159995	1019968	916	1160431	1019506	970	1160624	1019460	1024	1161258	1019111
863	1160016	1019983	917	1160435	1019507	971	1160627	1019458	1025	1161290	1019103
864	1160036	1019993	918	1160438	1019508	972	1160630	1019456	1026	1161296	1019101
865	1160055	1019015	919	1160442	1019508	973	1160633	1019453	1027	1161319	1019095
866	1160074	1019032	920	1160446	1019509	974	1160636	1019451	1028	1161337	1019091
867	1160092	1019048	921	1160450	1019510	975	1160639	1019449	1029	1161380	1019083
No	NORTE	ESTE	No	NORTE	ESTE	No	NORTE	ESTE	No	NORTE	ESTE
1030	1161411	1019075	1084	1160205	1022035	1138	1160226	1022984	1192	1159975	1023923
1031	1161444	1019075	1085	1160297	1022058	1139	1160243	1023015	1193	1159971	1023924
1032	1161461	1019073	1086	1160299	1022080	1140	1160247	1023039	1194	1159965	1023926
1033	1161484	1019072	1087	1160301	1022102	1141	1160251	1023063	1195	1159962	1023927
1034	1161495	1019072	1088	1160303	1022117	1142	1160254	1023086	1196	1159958	1023928
1035	1161522	1019072	1089	1160304	1022120	1143	1160257	1023110	1197	1159954	1023930
1036	1161555	1019072	1090	1160304	1022120	1144	1160258	1023128	1198	1159950	1023932
1037	1161596	1019070	1091	1160296	1022120	1145	1160259	1023143	1199	1159947	1023933
1038	1161597	1019070	1092	1160287	1022120	1146	1160260	1023169	1200	1159942	1023935
1039	1161634	1019067	1093	1160277	1022121	1147	1160260	1023194	1201	1159938	1023937
1040	1161680	1019062	1094	1160289	1022122	1148	1160259	1023220	1202	1159933	1023938
1041	1161723	1019064	1095	1160259	1022124	1149	1160258	1023215	1203	1159929	1023940
1042	1161765	1019043	1096	1160250	1022127	1150	1160256	1023283	1204	1159923	1023941
1043	1161781	1019039	1097	1160241	1022130	1151	1160254	1023321	1205	1159917	1023943
1044	1161817	1019023	1098	1160232	1022134	1152	1160252	1023325	1206	1159911	1023944
1045	1161827	1019018	1099	1160224	1022139	1153	1160248	1023301	1207	1159905	1023945
1046	1161850	1019008	1100	1160216	1022144	1154	1160243	1023311	1208	1159900	1023945
1047	1161851	1019007	1101	1160208	1022150	1155	1160240	1023334	1209	1159895	1023946
1048	1161750	1019170	1102	1160201	1022156	1156	1160239	1023341	1210	1159890	1023946
1049	1161674	1019270	1103	1160194	1022183	1157	1160241	1023362	1211	1159885	1023947
1050	1161623	1019336	1104	1160188	1022170	1158	1160235	1023387	1212	1159879	1023948
1051	1161408	1019616	1105	1160182	1022178	1159	1160229	1023412	1213	1159874	1023950
1052	1161369	1019637	1106	1160177	1022186	1160	1160222	1023436	1214	1159869	1023951
1053	1160978	1019840	1107	1160172	1022194	1161	1160214	1023460	1215	1159865	1023952
1054	1160915	1019874	1108	1160157	1022225	1162	1160205	1023484	1216	1159860	1023954
1055	1160821	1019908	1109	1160153	1022264	1163	1160196	1023508	1217	1159856	1023956
1056	1160769	1019927	1110	1160182	1022296	1164	1160183	1023525	1218	1159851	1023958
1057	1160406	1020014	1111	1160167	1022345	1165	1160173	1023542	1219	1159846	1023960
1058	1160405	1020014	1112	1160170	1022379	1166	1160159	1023585	1220	1159842	1023963
1059	1160369	1020039	1113	1160166	1022426	1167	1160147	1023582	1221	1159837	1023966
1060	1160144	1020195	1114	1160207	1022461	1168	1160141	1023590	1222	1159833	1023969
1061	1160039	1020340	1115	1160230	1022505	1169	1160130	1023603	1223	1159829	1023972
1062	1159982	1020555	1116	1160233	1022510	1170	1160115	1023623	1224	1159826	1023975
1063	1159871	1020599	1117	1160247	1022534	1171	1160104	1023640	1225	1159823	1023978
1064	1159859	1020582	1118	1160253	1022567	1172	1160093	1023656	1226	1159821	1023982
1065	1159852	1020589	1119	1160255	1022589	1173	1160094	1023667	1227	1159816	1023987
1066	1159847	1020595	1120	1160255	1022598	1174	1160072	1023682	1228	1159815	1023991
1067	1159834	1020607	1121	1160250	1022627	1175	1160064	1023693	1229	1159812	1023997
1068	1159820	1020619	1122	1160245	1022657	1176	1160049	1023722	1230	1159810	1024003
1069	1159806	1020630	1123	1160238	1022671	1177	1160041	1023742	1231	1159808	1024009
1070	1159792	1020641	1124	1160234	1022685	1178	1160030	1023771	1232	1159807	1024016
1071	1159777	1020651	1125	1160225	1022707	1179	1160024	1023809	1233	1159807	1024020
1072	1159761	1020660	1126	1160216	1022713	1180	1160019	1023833	1234	1159807	1024024
1073	1159746	1020669	1127	1160204	1022749	1181	1160013	1023862	1235	1159807	1024028
1074	1159730	1020677	1128	1160199	1022765	1182	1160015	1023877	1236	1159807	1024032
1075	1159713	1020684	1129	1160187	1022795	1183	1160012	1023892	1237	1159806	1024037
1076	1159696	1020691	1130	1160181	1022809	1184	1160011	1023920	1238	1159806	1024041
1077	1159682	1020696	1131	1160172	1022832	1185	1160007	1023921	1239	1159810	1024069
1078	1159667	1020701	1132	1160167	1022856	1186	1160001	1023922	1240	1159810	1024097
1079	1159657	1020730	1133	1160165	1022872	1187	1159994	1023922	1241	1159810	1024124
1080	1159637	1020744	1134	1160173	1022918	1188	1159998	1023922	1242	1159809	1024152
1081	1159289	1020950	1135	1160181	1022930	1189	1159983	1023923	1243	1159807	1024179
1082	1160295	1021990	1136	1160192	1022944	1190	1159982	1023923	1244	1159805	1024207
1083	1160295	1022013	1137	1160235	1022959	1191	1159979	1023923	1245	1159801	1024234
No	NORTE	ESTE	No	NORTE	ESTE	No	NORTE	ESTE	No	NORTE	ESTE
1246	1159797	1024262	1300	1159273	1024427	1354	1158298	1023973	1408	1158262	1025200
1247	1159793	1024289	1301	1159272	1024424	1355	1158276	1023901	1409	1158265	1025201
1248	1159787	1024316	1302	1159271	1024420	1358	1158259	1023890	1410	1158277	1025201
1249	1159781	1024343	1303	1159270	1024417	1357	1158241	1024000	1411	1158260	1025200
1250	1159774	1024369	1304	1159269	1024413	1358	1158222	1024010	1412	1158302	1025199
1251	1159767	1024394	1305	1159268	1024409	1359	1158205	1024021	1413	1158314	1025196
1252	1159760	1024417	1306	1159267	1024405	1360	1158187	1024032	1414	1158325	1025193
1253	1159751	1024441	1307	1159266	1024401	1361	1158173	1024065	1415	1158338	1025190
1254	1159748	1024419	1308	1159265	1024395	1362	1158165	1024003	1416	1158350	1025185

**"Por la cual se sustrae definitivamente un área de la reserva forestal del Río Magdalena, establecida mediante la ley 2 de 1959, y se toman otras determinaciones"**

1255	1159742	1024468	1309	1159238	1024367	1363	1158760	1024088	1417	1158381	1025180
1256	1159731	1024494	1310	1159207	1024337	1364	1158148	1024131	1418	1158372	1025174
1257	1159724	1024511	1311	1159178	1024308	1365	1158136	1024164	1419	1158383	1025167
1258	1159713	1024534	1312	1159141	1024272	1366	1158125	1024198	1420	1158393	1025160
1259	1159711	1024538	1313	1159104	1024237	1367	1158115	1024231	1421	1158403	1024949
1260	1159700	1024547	1314	1159065	1024202	1368	1158105	1024265	1422	1158438	1024933
1261	1159688	1024565	1315	1159028	1024167	1369	1158097	1024300	1423	1158442	1024929
1262	1159676	1024562	1316	1158989	1024134	1370	1158089	1024334	1424	1158448	1024920
1263	1159664	1024569	1317	1158950	1024100	1371	1158083	1024359	1425	1158454	1024911
1264	1159651	1024576	1318	1158911	1024067	1372	1158081	1024369	1426	1158456	1024908
1265	1159638	1024581	1319	1158892	1024036	1373	1158075	1024403	1427	1158461	1024902
1266	1159624	1024586	1320	1158892	1024046	1374	1158069	1024438	1428	1158468	1024894
1267	1159611	1024590	1321	1158882	1024036	1375	1158064	1024473	1429	1158476	1024887
1268	1159597	1024594	1322	1158871	1024026	1376	1158060	1024508	1430	1158485	1024880
1269	1159583	1024597	1323	1158860	1024017	1377	1158056	1024543	1431	1158494	1024873
1270	1159568	1024599	1324	1158848	1024008	1378	1158053	1024578	1432	1158503	1024866
1271	1159554	1024600	1325	1158836	1024001	1379	1158051	1024614	1433	1158513	1024863
1272	1159540	1024601	1326	1158824	1023993	1380	1158050	1024649	1434	1158518	1024861
1273	1159526	1024601	1327	1158811	1023987	1381	1158049	1024684	1435	1158523	1024859
1274	1159511	1024630	1328	1158798	1023981	1382	1158049	1024719	1436	1158533	1024855
1275	1159497	1024598	1329	1158785	1023975	1383	1158050	1024755	1437	1158544	1024853
1276	1159483	1024598	1330	1158771	1023970	1384	1158052	1024790	1438	1158554	1024851
1277	1159469	1024593	1331	1158757	1023966	1385	1158055	1024825	1439	1158565	1024850
1278	1159455	1024588	1332	1158743	1023963	1386	1158058	1024860	1440	1158576	1024849
1279	1159441	1024584	1333	1158729	1023960	1387	1158062	1024895	1441	1158587	1024850
1280	1159427	1024579	1334	1158715	1023958	1388	1158066	1024927	1442	1158598	1024851
1281	1159414	1024573	1335	1158694	1023952	1389	1158071	1024959	1443	1158609	1024853
1282	1159401	1024566	1336	1158674	1023946	1390	1158077	1024991	1444	1158619	1024855
1283	1159388	1024559	1337	1158653	1023941	1391	1158083	1025023	1445	1158629	1024859
1284	1159375	1024553	1338	1158632	1023937	1392	1158089	1025054	1446	1158639	1024863
1285	1159363	1024542	1339	1158611	1023934	1393	1158097	1025086	1447	1158648	1024867
1286	1159352	1024532	1340	1158589	1023931	1394	1158105	1025117	1448	1158657	1024873
1287	1159341	1024522	1341	1158568	1023929	1395	1158113	1025127	1449	1158666	1024878
1288	1159331	1024512	1342	1158547	1023928	1396	1158121	1025136	1450	1158674	1024885
1289	1159321	1024500	1343	1158525	1023928	1397	1158130	1025145	1451	1158682	1024892
1290	1159312	1024489	1344	1158504	1023928	1398	1158139	1025153	1452	1158689	1024890
1291	1159303	1024477	1345	1158483	1023930	1399	1158148	1025161	1453	1158695	1024907
1292	1159295	1024464	1346	1158461	1023931	1400	1158159	1025168	1454	1158933	1025081
1293	1159288	1024451	1347	1158440	1023934	1401	1158170	1025175	1455	1159187	1025251
1294	1159285	1024448	1348	1158419	1023938	1402	1158181	1025180	1456	1159393	1025416
1295	1159283	1024444	1349	1158398	1023942	1403	1158192	1025186	1457	1159404	1025422
1296	1159280	1024441	1350	1158377	1023947	1404	1158204	1025190	1458	1159414	1025429
1297	1159278	1024438	1351	1158357	1023952	1405	1158216	1025194	1459	1159424	1025436
1298	1159276	1024434	1352	1158337	1023958	1406	1158228	1025197	1460	1159434	1025444
1299	1159275	1024431	1353	1158317	1023965	1407	1158240	1025199	1461	1159443	1025452
No NORTE ESTE	No NORTE ESTE	No NORTE ESTE	No NORTE ESTE	No NORTE ESTE	No NORTE ESTE	No NORTE ESTE	No NORTE ESTE	No NORTE ESTE	No NORTE ESTE	No NORTE ESTE	No NORTE ESTE
1462	1159452	1025462	1516	1159044	1026250	1570	1158574	1026194	1624	1157943	1025779
1463	1159460	1025471	1517	1159035	1026265	1571	1158569	1026185	1625	1157919	1025772
1464	1159467	1025482	1518	1159015	1026278	1572	1158561	1026175	1626	1157903	1025767
1465	1159474	1025492	1519	1159007	1026288	1573	1158553	1026167	1627	1157887	1025758
1466	1159480	1025503	1520	1159002	1026295	1574	1158546	1026162	1628	1157870	1025748
1467	1159486	1025515	1521	1158992	1026308	1575	1158541	1026158	1629	1157862	1025738
1468	1159490	1025527	1522	1158975	1026327	1576	1158525	1026147	1630	1157848	1025716
1469	1159494	1025538	1523	1158966	1026336	1577	1158506	1026137	1631	1157839	1025690
1470	1159497	1025551	1524	1158955	1026349	1578	1158490	1026132	1632	1157830	1025686
1471	1159500	1025564	1525	1158945	1026359	1579	1158471	1026127	1633	1157814	1025669
1472	1159501	1025576	1526	1158935	1026368	1580	1158448	1026125	1634	1157800	1025656
1473	1159502	1025589	1527	1158912	1026386	1581	1158429	1026124	1635	1157781	1025638
1474	1159502	1025601	1528	1158894	1026403	1582	1158414	1026124	1636	1157760	1025616
1475	1159502	1025606	1529	1158884	1026415	1583	1158403	1026121	1637	1157736	1025594
1476	1159497	1025609	1530	1158879	1026422	1584	1158381	1026113	1638	1157728	1025585
1477	1159476	1025620	1531	1158862	1026448	1585	1158365	1026110	1639	1157715	1025576
1478	1159464	1025627	1532	1158851	1026477	1586	1158346	1026107	1640	1157704	1025569
1479	1159451	1025639	1533	1158828	1026499	1587	1158334	1026107	1641	1157702	1025562
1480	1159442	1025649	1534	1158824	1026502	1588	1158320	1026107	1642	1157690	1025535
1481	1159426	1025673	1535	1158812	1026519	1589	1158274	1026109	1643	1157687	1025514
1482	1159410	1025700	1536	1158798	1026551	1590	1158242	1026110	1644	1157683	1025488
1483	1159396	1025719	1537	1158786	1026555	1591	1158236	1026111	1645	1157681	1025478
1484	1159383	1025740	1538	1158773	1026579	1592	1158214	1026113	1646	1157672	1025462
1485	1159373	1025749	1539	1158761	1026601	1593	1158196	1026115	1647	1157672	1025443
1486	1159372	1025786	1540	1158753	1026603	1594	1158170	1026119	1648	1157669	1025426
1487	1159364	1025788	1541	1158745	1026618	1595	1158152	1026119	1649	1157670	1025407

**“Por la cual se sustrae definitivamente un área de la reserva forestal del Río Magdalena, establecida mediante la ley 2 de 1959, y se toman otras determinaciones”**

1488	1159356	1025811	1542	1158744	1026810	1596	1158140	1026117	1650	1157674	1025387
1489	1159347	1025825	1543	1158742	1026801	1597	1158129	1026110	1651	1157680	1025372
1490	1159341	1025837	1544	1158738	1026859	1598	1158124	1026101	1652	1157695	1025362
1491	1159336	1025850	1545	1158730	1026886	1599	1158121	1026098	1653	1157709	1025336
1492	1159330	1025868	1546	1158719	1026877	1600	1158121	1026074	1654	1157716	1025322
1493	1159324	1025886	1547	1158708	1026867	1601	1158125	1026061	1655	1157720	1025305
1494	1159314	1025908	1548	1158702	1026858	1602	1158126	1026050	1656	1157720	1025291
1495	1159302	1025932	1549	1158700	1026850	1603	1158130	1026035	1657	1157714	1025269
1496	1159289	1025955	1550	1158700	1026841	1604	1158130	1026016	1658	1157701	1025235
1497	1159277	1025983	1551	1158701	1026827	1605	1158126	1025962	1659	1157690	1025229
1498	1159267	1026005	1552	1158702	1026816	1606	1158120	1025958	1660	1157687	1025208
1499	1159259	1026028	1553	1158703	1026807	1607	1158115	1025942	1661	1157685	1025179
1500	1159254	1026055	1554	1158703	1026802	1608	1158107	1025927	1662	1157647	1025160
1501	1159251	1026083	1555	1158701	1026786	1609	1158099	1025911	1663	1157616	1025139
1502	1159250	1026097	1556	1158700	1026770	1610	1158091	1025898	1664	1157585	1025121
1503	1159249	1026106	1557	1158697	1026742	1611	1158078	1025882	1665	1157547	1025083
1504	1159248	1026128	1558	1158693	1026725	1612	1158066	1025869	1666	1157437	1025027
1505	1159239	1026145	1559	1158684	1026739	1613	1158054	1025858	1667	1157497	1025027
1506	1159222	1026162	1560	1158676	1026737	1614	1158040	1025847	1668	1157495	1025024
1507	1159204	1026181	1561	1158664	1026759	1615	1158032	1025844	1669	1157473	1025038
1508	1159203	1026182	1562	1158652	1026746	1616	1158022	1025842	1670	1157452	1025057
1509	1159180	1026200	1563	1158641	1026732	1617	1158017	1025839	1671	1157440	1025075
1510	1159151	1026220	1564	1158634	1026720	1618	1158011	1025834	1672	1157436	1025060
1511	1159130	1026230	1565	1158631	1026715	1619	1158005	1025823	1673	1157427	1025097
1512	1159125	1026232	1566	1158620	1026702	1620	1158000	1025813	1674	1157426	1025099
1513	1159105	1026237	1567	1158606	1026264	1621	1157991	1025802	1675	1157412	1025130
1514	1159081	1026243	1568	1158593	1026233	1622	1157978	1025795	1676	1157394	1025172
1515	1159053	1026255	1569	1158574	1026195	1623	1157959	1025785	1677	1157379	1025209
No. NORTE ESTE			No. NORTE ESTE			No. NORTE ESTE			No. NORTE ESTE		
1678	1157360	1025256	1732	1156471	1025293	1786	1158253	1023808	1840	1160343	1020591
1679	1157340	1025291	1733	1156474	1025292	1787	1158263	1023550	1841	1160343	1020592
1680	1157325	1025319	1734	1156493	1025288	1788	1158274	1023585	1842	1160353	1020610
1681	1157310	1025342	1735	1156506	1025285	1789	1158282	1023543	1843	1160356	1020617
1682	1157298	1025358	1736	1156512	1025284	1790	1158281	1023521	1844	1160364	1020633
1683	1157272	1025355	1737	1156530	1025281	1791	1158299	1023498	1845	1160373	1020652
1684	1157244	1025361	1738	1156549	1025279	1792	1158307	1023476	1846	1160380	1020667
1685	1157210	1025352	1739	1156580	1025278	1793	1158313	1023453	1847	1160389	1020686
1686	1157183	1025355	1740	1156587	1025277	1794	1158323	1023405	1848	1160405	1020721
1687	1157154	1025361	1741	1156630	1025276	1795	1158411	1022962	1849	1160416	1020748
1688	1157123	1025368	1742	1156689	1025275	1796	1158527	1022582	1850	1160420	1020757
1689	1157106	1025372	1743	1156740	1025276	1797	1158542	1022496	1851	1160434	1020792
1690	1157087	1025379	1744	1156791	1025277	1798	1158587	1022233	1852	1160447	1020828
1691	1157073	1025387	1745	1156812	1025279	1799	1158674	1022121	1853	1160449	1020836
1692	1157048	1025400	1746	1156864	1025279	1800	1158647	1021935	1854	1160454	1020849
1693	1157018	1025413	1747	1156885	1025279	1801	1158668	1021868	1855	1160469	1020864
1694	1156973	1025422	1748	1156907	1025278	1802	1158626	1021738	1856	1160471	1020901
1695	1156944	1025426	1749	1156926	1025277	1803	1158615	1021733	1857	1160482	1020937
1696	1156915	1025424	1750	1156950	1025275	1804	1158621	1021728	1858	1160485	1020947
1697	1156887	1025420	1751	1156970	1025272	1805	1158637	1021720	1859	1160493	1020974
1698	1156856	1025413	1752	1156997	1025268	1806	1158649	1021712	1860	1160502	1021011
1699	1156826	1025407	1753	1157020	1025264	1807	1158651	1021703	1861	1160511	1021048
1700	1156813	1025405	1754	1157043	1025259	1808	1158672	1021693	1862	1160513	1021059
1701	1156806	1025404	1755	1157068	1025253	1809	1158688	1021683	1863	1160519	1021085
1702	1156777	1025401	1756	1157089	1025245	1810	1158693	1021673	1864	1160522	1021101
1703	1156745	1025401	1757	1157111	1025239	1811	1158690	1021662	1865	1160526	1021121
1704	1156708	1025404	1758	1157133	1025231	1812	11586312	1021650	1866	1160532	1021153
1705	1156682	1025403	1759	1157155	1025222	1813	1158631	1021639	1867	1160533	1021158
1706	1156670	1025405	1760	1157168	1025216	1814	1158632	1021626	1868	1160539	1021194
1707	1156641	1025409	1761	1157177	1025212	1815	1158637	1021614	1869	1160543	1021230
1708	1156610	1025410	1762	1157198	1025202	1816	1158642	1021601	1870	1160544	1021238
1709	1156588	1025417	1763	1157219	1025191	1817	1158647	1021595	1871	1160547	1021267
1710	1156561	1025425	1764	1157240	1025180	1818	1158655	1021574	1872	1160551	1021303
1711	1156534	1025434	1765	1157260	1025167	1819	1158626	1021445	1873	1160554	1021340
1712	1156506	1025447	1766	1157280	1025154	1820	1158606	1021163	1874	1160560	1021438
1713	1156484	1025462	1767	1157299	1025141	1821	1158608	1021159	1875	1160589	1021639
1714	1156449	1025488	1768	1157318	1025127	1822	1158618	1021147	1876	1160578	1021659
1715	1156430	1025503	1769	1157338	1025112	1823	1158624	1021134	1877	1160576	1021663
1716	1156404	1025523	1770	1157354	1025097	1824	1158632	1021122	1878	1160568	1021680
1717	1156371	1025542	1771	1157392	1025082	1825	1158642	1021109	1879	1160558	1021701
1718	1156348	1025555	1772	1157431	1025027	1826	1158653	1021096	1880	1160549	1021722
1719	1156350	1025552	1773	1157471	1024993	1827	1158664	1021084	1881	1160541	1021744
1720	1156381	1025515	1774	1157510	1024980	1828	1158675	1021072	1882	1160535	1021761

**"Por la cual se sustrae definitivamente un área de la reserva forestal del Río Magdalena, establecida mediante la ley 2 de 1959, y se toman otras determinaciones"**

1721	1158384	1025384	1775	1157550	1024827	1829	1159688	1021080	1883	1160333	1021765
1722	1158383	1025385	1776	1157591	1024896	1830	1159700	1021019	1884	1160326	1021787
1723	1158388	1025355	1777	1157632	1024863	1831	1159714	1021039	1885	1160320	1021810
1724	1158382	1025331	1778	1157692	1024732	1832	1159727	1021029	1886	1160314	1021832
1725	1158382	1026326	1779	1157866	1024352	1833	1159741	1021020	1887	1160309	1021855
1726	1158385	1025325	1780	1157924	1024133	1834	1159809	1020864	1888	1160305	1021877
1727	1158403	1025317	1781	1158116	1023890	1835	1160117	1020777	1889	1160302	1021898
1728	1158420	1025310	1782	1158205	1023689	1836	1160316	1020655	1890	1160302	1021900
1729	1158438	1025303	1783	1158218	1023670	1837	1160321	1020550	1891	1160299	1021923
1730	1158456	1025297	1784	1158230	1023650	1838	1160323	1020564	1892	1160297	1021945
1731	1158464	1025295	1785	1158242	1023629	1839	1160339	1020583	1893	1160298	1021968
No	NORTE	ESTE	No	NORTE	ESTE	No	NORTE	ESTE	No	NORTE	ESTE
1894	1160295	1021983	1848	1160719	1014618	2002	1160490	1014540	2056	1160237	1014436
1895	1160295	1021990	1849	1160714	1014818	2003	1160494	1014537	2057	1160233	1014435
1896	1160981	1014835	1850	1160708	1014618	2004	1160477	1014535	2058	1160229	1014434
1897	1160945	1014362	1851	1160702	1014818	2005	1160471	1014534	2059	1160226	1014432
1898	1160942	1014360	1852	1160697	1014619	2006	1160465	1014533	2060	1160222	1014430
1899	1160939	1014378	1853	1160692	1014819	2007	1160458	1014532	2061	1160218	1014428
1900	1160936	1014376	1854	1160687	1014520	2008	1160452	1014531	2062	1160215	1014426
1901	1160933	1014374	1855	1160682	1014620	2009	1160446	1014530	2063	1160212	1014424
1902	1160930	1014372	1856	1160677	1014820	2010	1160440	1014529	2064	1160208	1014422
1903	1160927	1014370	1857	1160672	1014620	2011	1160434	1014528	2065	1160205	1014419
1904	1160924	1014368	1858	1160667	1014820	2012	1160429	1014526	2066	1160202	1014417
1905	1160919	1014363	1859	1160663	1014620	2013	1160424	1014524	2067	1160199	1014414
1906	1160915	1014359	1860	1160658	1014820	2014	1160419	1014522	2068	1160197	1014412
1907	1160911	1014354	1861	1160653	1014620	2015	1160414	1014518	2069	1160194	1014409
1908	1160907	1014351	1862	1160649	1014619	2016	1160408	1014517	2070	1160191	1014407
1909	1160904	1014348	1863	1160644	1014819	2017	1160402	1014514	2071	1160188	1014404
1910	1160901	1014346	1864	1160640	1014619	2018	1160396	1014512	2072	1160185	1014401
1911	1160898	1014343	1865	1160635	1014818	2019	1160390	1014511	2073	1160183	1014398
1912	1160894	1014340	1866	1160630	1014617	2020	1160383	1014509	2074	1160180	1014396
1913	1160889	1014338	1867	1160626	1014818	2021	1160376	1014508	2075	1160177	1014393
1914	1160885	1014337	1868	1160621	1014615	2022	1160369	1014507	2076	1160174	1014390
1915	1160881	1014336	1869	1160616	1014614	2023	1160366	1014506	2077	1160171	1014387
1916	1160877	1014337	1870	1160612	1014613	2024	1160362	1014505	2078	1160168	1014385
1917	1160873	1014341	1871	1160608	1014811	2025	1160359	1014504	2079	1160165	1014382
1918	1160870	1014343	1872	1160603	1014609	2026	1160352	1014502	2080	1160162	1014379
1919	1160867	1014346	1873	1160599	1014808	2027	1160346	1014499	2081	1160159	1014376
1920	1160863	1014350	1874	1160595	1014806	2028	1160340	1014498	2082	1160157	1014373
1921	1160859	1014354	1875	1160592	1014804	2029	1160335	1014492	2083	1160154	1014370
1922	1160855	1014359	1876	1160588	1014602	2030	1160331	1014489	2084	1160152	1014368
1923	1160847	1014364	1877	1160585	1014800	2031	1160327	1014485	2085	1160150	1014365
1924	1160841	1014369	1878	1160581	1014598	2032	1160323	1014481	2086	1160147	1014362
1925	1160836	1014374	1879	1160578	1014596	2033	1160320	1014475	2087	1160143	1014357
1926	1160831	1014378	1880	1160573	1014593	2034	1160317	1014472	2088	1160139	1014352
1927	1160826	1014383	1881	1160568	1014590	2035	1160314	1014467	2089	1160135	1014347
1928	1160822	1014386	1882	1160563	1014586	2036	1160311	1014463	2090	1160131	1014342
1929	1160819	1014389	1883	1160558	1014583	2037	1160308	1014458	2091	1160127	1014338
1930	1160814	1014394	1884	1160553	1014580	2038	1160303	1014453	2092	1160124	1014331
1931	1160810	1014397	1885	1160547	1014576	2039	1160300	1014448	2093	1160120	1014325
1932	1160805	1014800	1886	1160542	1014573	2040	1160295	1014444	2094	1160117	1014319
1933	1160799	1014803	1887	1160539	1014571	2041	1160290	1014440	2095	1160113	1014314
1934	1160796	1014604	1888	1160536	1014569	2042	1160283	1014436	2096	1160110	1014310
1935	1160792	1014603	1889	1160533	1014567	2043	1160285	1014434	2097	1160107	1014306
1936	1160788	1014606	1890	1160529	1014564	2044	1160282	1014433	2098	1160103	1014304
1937	1160783	1014607	1891	1160526	1014562	2045	1160287	1014434	2099	1160100	1014302
1938	1160778	1014609	1892	1160523	1014560	2046	1160284	1014435	2100	1160095	1014302
1939	1160773	1014610	1893	1160520	1014558	2047	1160280	1014436	2101	1160090	1014303
1940	1160768	1014611	1894	1160516	1014556	2048	1160278	1014436	2102	1160085	1014305
1941	1160762	1014612	1895	1160513	1014554	2049	1160271	1014437	2103	1160080	1014307
1942	1160756	1014613	1896	1160510	1014551	2050	1160268	1014437	2104	1160074	1014309
1943	1160750	1014614	1897	1160507	1014549	2051	1160261	1014438	2105	1160069	1014311
1944	1160744	1014615	1898	1160503	1014547	2052	1160254	1014438	2106	1160064	1014313
1945	1160738	1014615	1899	1160500	1014545	2053	1160247	1014438	2107	1160058	1014315
1946	1160731	1014616	1900	1160497	1014543	2054	1160244	1014438	2108	1160053	1014315
1947	1160725	1014617	2001	1160494	1014542	2055	1160240	1014437	2109	1160047	1014317
No	NORTE	ESTE	No	NORTE	ESTE	No	NORTE	ESTE	No	NORTE	ESTE
2110	1160042	1014318	2164	1160512	1014289	2218	1160045	1014414	2272	1160474	1014406
2111	1160037	1014318	2165	1160510	1014295	2219	1160041	1014415	2273	1160478	1014404
2112	1160032	1014319	2166	1160509	1014301	2220	1160037	1014416	2274	1160482	1014402
2113	1160027	1014319	2167	1160507	1014307	2221	1160033	1014417	2275	1160486	1014400
2114	1160021	1014319	2168	1160505	1014313	2222	1160029	1014418	2276	1160490	1014398

**"Por la cual se sustrae definitivamente un área de la reserva forestal del Río Magdalena, establecida mediante la ley 2 de 1959, y se toman otras determinaciones"**

2115	1169015	1014317	2169	1168804	1014319	2223	1168825	1014420	2277	1168465	1014306
2116	1169012	1014316	2170	1168805	1014325	2224	1168821	1014421	2278	1168500	1014393
2117	1169008	1014315	2171	1168801	1014331	2225	1168817	1014423	2279	1168804	1014390
2118	1169004	1014313	2172	1168800	1014338	2226	1168813	1014424	2280	1168509	1014388
2119	1169000	1014311	2173	1168799	1014344	2227	1168808	1014426	2281	1168514	1014385
2120	1168996	1014309	2174	1168797	1014349	2228	1168803	1014428	2282	1168520	1014383
2121	1168993	1014307	2175	1168796	1014355	2229	1168807	1014430	2283	1168525	1014381
2122	1168989	1014305	2176	1168795	1014360	2230	1168801	1014433	2284	1168530	1014378
2123	1168985	1014303	2177	1168794	1014365	2231	1168806	1014435	2285	1168535	1014376
2124	1168982	1014301	2178	1168793	1014370	2232	1168807	1014438	2286	1168540	1014373
2125	1168976	1014297	2179	1168792	1014375	2233	1168872	1014440	2287	1168544	1014371
2126	1168971	1014293	2180	1168791	1014379	2234	1168865	1014442	2288	1168549	1014368
2127	1168965	1014290	2181	1168790	1014383	2235	1168859	1014444	2289	1168553	1014366
2128	1168960	1014286	2182	1168788	1014387	2236	1168853	1014447	2290	1168556	1014363
2129	1168954	1014282	2183	1168787	1014391	2237	1168848	1014448	2291	1168562	1014359
2130	1168948	1014278	2184	1168785	1014395	2238	1168843	1014450	2292	1168566	1014355
2131	1168943	1014275	2185	1168783	1014399	2239	1168838	1014451	2293	1168568	1014351
2132	1168938	1014272	2186	1168781	1014403	2240	1168834	1014453	2294	1168570	1014347
2133	1168934	1014270	2187	1168779	1014407	2241	1168830	1014454	2295	1168572	1014342
2134	1168929	1014268	2188	1168776	1014410	2242	1168826	1014455	2296	1168573	1014338
2135	1168923	1014266	2189	1168773	1014413	2243	1168822	1014456	2297	1168573	1014333
2136	1168919	1014265	2190	1168770	1014416	2244	1168819	1014457	2298	1168574	1014328
2137	1168915	1014263	2191	1168766	1014419	2245	1168812	1014458	2299	1168573	1014323
2138	1168910	1014264	2192	1168762	1014421	2246	1168806	1014459	2300	1168572	1014318
2139	1168904	1014263	2193	1168758	1014422	2247	1168800	1014461	2301	1168570	1014314
2140	1168899	1014262	2194	1168753	1014423	2248	1168495	1014463	2302	1168567	1014310
2141	1168893	1014262	2195	1168748	1014424	2249	1168490	1014462	2303	1168565	1014305
2142	1168888	1014261	2196	1168743	1014424	2250	1168486	1014463	2304	1168562	1014301
2143	1168883	1014261	2197	1168739	1014424	2251	1168482	1014463	2305	1168560	1014297
2144	1168879	1014260	2198	1168734	1014424	2252	1168479	1014464	2306	1168557	1014292
2145	1168875	1014259	2199	1168729	1014423	2253	1168475	1014464	2307	1168554	1014288
2146	1168869	1014258	2200	1168724	1014423	2254	1168468	1014464	2308	1168552	1014280
2147	1168864	1014257	2201	1168720	1014422	2255	1168463	1014464	2309	1168550	1014274
2148	1168860	1014256	2202	1168716	1014421	2256	1168458	1014464	2310	1168548	1014267
2149	1168856	1014255	2203	1168711	1014420	2257	1168455	1014462	2311	1168548	1014261
2150	1168851	1014254	2204	1168707	1014418	2258	1168452	1014460	2312	1168545	1014255
2151	1168847	1014253	2205	1168703	1014417	2259	1168449	1014458	2313	1168544	1014248
2152	1168843	1014252	2206	1168700	1014416	2260	1168446	1014451	2314	1168544	1014242
2153	1168839	1014252	2207	1168696	1014415	2261	1168442	1014445	2315	1168544	1014238
2154	1168835	1014251	2208	1168693	1014414	2262	1168442	1014439	2316	1168545	1014235
2155	1168831	1014252	2209	1168686	1014412	2263	1168443	1014439	2317	1168545	1014231
2156	1168827	1014254	2210	1168680	1014411	2264	1168445	1014428	2318	1168546	1014227
2157	1168825	1014256	2211	1168673	1014411	2265	1168449	1014423	2319	1168547	1014223
2158	1168822	1014260	2212	1168669	1014411	2266	1168445	1014419	2320	1168548	1014219
2159	1168819	1014266	2213	1168666	1014411	2267	1168457	1014417	2321	1168550	1014215
2160	1168818	1014270	2214	1168662	1014411	2268	1168460	1014415	2322	1168551	1014211
2161	1168816	1014274	2215	1168658	1014412	2269	1168463	1014413	2323	1168552	1014207
2162	1168815	1014279	2216	1168653	1014412	2270	1168467	1014411	2324	1168554	1014204
2163	1168813	1014284	2217	1168649	1014413	2271	1168470	1014409	2325	1168555	1014200
No	NORTE	ESTE	No	NORTE	ESTE	No	NORTE	ESTE	No	NORTE	ESTE
2326	1168557	1014194	2380	1168383	1014089	2434	1168454	1013954	2488	1168321	1013814
2327	1168557	1014188	2381	1168386	1014086	2435	116845	1013952	2489	1168318	1013810
2328	1168555	1014184	2382	1168388	1014090	2436	1168448	1013949	2490	1168315	1013806
2329	1168550	1014181	2383	1168392	1014075	2437	1168442	1013945	2491	1168311	1013802
2330	1168547	1014180	2384	1168394	1014070	2438	1168438	1013941	2492	1168307	1013798
2331	1168543	1014180	2385	1168397	1014065	2439	1168434	1013937	2493	1168303	1013793
2332	1168539	1014179	2386	1168400	1014058	2440	1168430	1013933	2494	1168299	1013789
2333	1168534	1014179	2387	1168401	1014055	2441	1168426	1013926	2495	1168296	1013785
2334	1168530	1014179	2388	1168403	1014061	2442	1168424	1013924	2496	1168290	1013781
2335	1168525	1014179	2389	1168404	1014047	2443	1168421	1013919	2497	1168286	1013777
2336	1168520	1014179	2390	1168406	1014044	2444	1168419	1013914	2498	1168282	1013773
2337	1168516	1014179	2391	1168408	1014040	2445	1168418	1013909	2499	1168277	1013770
2338	1168511	1014179	2392	1168410	1014036	2446	1168418	1013903	2500	1168273	1013768
2339	1168506	1014179	2393	1168413	1014033	2447	1168418	1013897	2501	1168269	1013765
2340	1168501	1014179	2394	1168415	1014030	2448	1168418	1013891	2502	1168265	1013764
2341	1168496	1014179	2395	1168418	1014027	2449	1168419	1013885	2503	1168261	1013762
2342	1168491	1014179	2396	1168421	1014026	2450	1168420	1013879	2504	1168257	1013762
2343	1168485	1014178	2397	1168424	1014022	2451	1168422	1013872	2505	1168253	1013762
2344	1168479	1014178	2398	1168428	1014021	2452	1168423	1013868	2506	1168249	1013762
2345	1168473	1014178	2399	1168431	1014018	2453	1168424	1013865	2507	1168246	1013763
2346	1168467	1014177	2400	1168435	1014018	2454	1168425	1013862	2508	1168242	1013764
2347	1168460	1014177	2401	1168438	1014017	2455	1168427	1013858	2509	1168239	1013766

**"Por la cual se sustrae definitivamente un área de la reserva forestal del Río Magdalena, establecida mediante la ley 2 de 1959, y se toman otras determinaciones"**

2348	1168454	1014176	2402	1168442	1014016	2456	1168428	1013854	2510	1168236	1013768
2349	1168448	1014175	2403	1168446	1014015	2457	1168430	1013851	2511	1168234	1013771
2350	1168441	1014174	2404	1168449	1014015	2458	1168431	1013847	2512	1168232	1013774
2351	1168435	1014173	2405	1168453	1014014	2459	1168433	1013844	2513	1168230	1013777
2352	1168429	1014172	2406	1168456	1014014	2460	1168435	1013837	2514	1168228	1013781
2353	1168423	1014170	2407	1168463	1014014	2461	1168436	1013832	2515	1168226	1013784
2354	1168417	1014169	2408	1168470	1014014	2462	1168437	1013827	2516	1168224	1013788
2355	1168412	1014167	2409	1168470	1014015	2463	1168436	1013823	2517	1168222	1013792
2356	1168407	1014165	2410	1168482	1014015	2464	1168432	1013821	2518	1168220	1013797
2357	1168402	1014162	2411	1168488	1014015	2465	1168427	1013821	2519	1168217	1013801
2358	1168398	1014160	2412	1168493	1014014	2466	1168421	1013822	2520	1168215	1013806
2359	1168394	1014158	2413	1168498	1014013	2467	1168417	1013822	2521	1168211	1013810
2360	1168390	1014155	2414	1168502	1014010	2468	1168413	1013823	2522	1168208	1013815
2361	1168387	1014153	2415	1168505	1014007	2469	1168409	1013824	2523	1168204	1013819
2362	1168384	1014150	2416	1168506	1014003	2470	1168404	1013825	2524	1168200	1013824
2363	1168381	1014147	2417	1168507	1013999	2471	1168399	1013826	2525	1168196	1013828
2364	1168379	1014144	2418	1168508	1013994	2472	1168394	1013826	2526	1168191	1013831
2365	1168377	1014141	2419	1168503	1013989	2473	1168389	1013827	2527	1168188	1013834
2366	1168376	1014138	2420	1168499	1013985	2474	1168384	1013827	2528	1168182	1013837
2367	1168374	1014134	2421	1168494	1013980	2475	1168378	1013828	2529	1168177	1013839
2368	1168373	1014131	2422	1168491	1013978	2476	1168373	1013828	2530	1168173	1013841
2369	1168373	1014127	2423	1168488	1013976	2477	1168368	1013828	2531	1168168	1013842
2370	1168372	1014124	2424	1168485	1013974	2478	1168363	1013828	2532	1168164	1013843
2371	1168372	1014120	2425	1168482	1013971	2479	1168358	1013828	2533	1168159	1013844
2372	1168372	1014116	2426	1168478	1013969	2480	1168354	1013827	2534	1168155	1013846
2373	1168372	1014113	2427	1168475	1013967	2481	1168349	1013827	2535	1168152	1013846
2374	1168373	1014109	2428	1168471	1013965	2482	1168345	1013827	2536	1168148	1013846
2375	1168374	1014105	2429	1168467	1013963	2483	1168339	1013826	2537	1168142	1013846
2376	1168376	1014102	2430	1168465	1013961	2484	1168334	1013825	2538	1168136	1013846
2377	1168377	1014098	2431	1168464	1013959	2485	1168330	1013823	2539	1168129	1013847
2378	1168379	1014095	2432	1168461	1013958	2486	1168327	1013821	2540	1168126	1013847
2379	1168381	1014092	2433	1168457	1013956	2487	1168323	1013816	2541	1168122	1013848
No	NORTE	ESTE	No	NORTE	ESTE	No	NORTE	ESTE	No	NORTE	ESTE
2542	1168116	1013849	2396	1167918	1014018	2650	1167705	1014109	2704	1167741	1013913
2543	1168114	1013850	2397	1167914	1014018	2651	1167701	1014107	2705	1167746	1013911
2544	1168110	1013851	2398	1167909	1014019	2652	1167697	1014105	2706	1167751	1013908
2545	1168108	1013853	2399	1167905	1014019	2653	1167693	1014103	2707	1167757	1013904
2546	1168104	1013856	2600	1167900	1014020	2654	1167687	1014099	2708	1167764	1013900
2547	1168097	1013857	2601	1167896	1014020	2655	1167683	1014094	2709	1167771	1013895
2548	1168093	1013860	2602	1167891	1014021	2656	1167680	1014089	2710	1167778	1013898
2549	1168090	1013863	2603	1167887	1014021	2657	1167678	1014083	2711	1167785	1013892
2550	1168086	1013866	2604	1167882	1014021	2658	1167676	1014079	2712	1167793	1013879
2551	1168083	1013869	2605	1167878	1014022	2659	1167677	1014075	2713	1167800	1013863
2552	1168080	1013873	2606	1167875	1014022	2660	1167677	1014071	2714	1167807	1013851
2553	1168076	1013877	2607	1167869	1014023	2661	1167677	1014067	2715	1167813	1013838
2554	1168073	1013881	2608	1167862	1014025	2662	1167677	1014063	2716	1167819	1013823
2555	1168070	1013885	2609	1167858	1014026	2663	1167677	1014059	2717	1167824	1013807
2556	1168067	1013889	2610	1167855	1014028	2664	1167678	1014055	2718	1167829	1013790
2557	1168064	1013893	2611	1167851	1014030	2665	1167678	1014052	2719	1167833	1013777
2558	1168061	1013896	2612	1167847	1014032	2666	1167680	1014046	2720	1167837	1013752
2559	1168058	1013900	2613	1167843	1014034	2667	1167681	1014038	2721	1167840	1013731
2560	1168054	1013903	2614	1167839	1014037	2668	1167682	1014032	2722	1167842	1013711
2561	1168051	1013907	2615	1167836	1014039	2669	1167683	1014028	2723	1167849	1013689
2562	1168047	1013911	2616	1167832	1014042	2670	1167683	1014024	2724	1167843	1013668
2563	1168043	1013914	2617	1167828	1014045	2671	1167684	1014021	2725	1167842	1013646
2564	1168039	1013918	2618	1167825	1014048	2672	1167684	1014017	2726	1167840	1013625
2565	1168035	1013922	2619	1167822	1014051	2673	1167684	1014013	2727	1167836	1013603
2566	1168031	1013926	2620	1167819	1014053	2674	1167684	1014008	2728	1167830	1013582
2567	1168026	1013931	2621	1167816	1014056	2675	1167684	1014004	2729	1167823	1013561
2568	1168022	1013935	2622	1167814	1014059	2676	1167684	1014000	2730	1167814	1013541
2569	1168017	1013939	2623	1167811	1014062	2677	1167684	1013997	2731	1167802	1013521
2570	1168012	1013943	2624	1167808	1014065	2678	1167683	1013993	2732	1167788	1013502
2571	1168008	1013947	2625	1167806	1014069	2679	1167682	1013989	2733	1167773	1013483
2572	1168003	1013950	2626	1167803	1014072	2680	1167681	1013986	2734	1167755	1013466
2573	1167999	1013954	2627	1167800	1014077	2681	1167680	1013979	2735	1167737	1013450
2574	1167994	1013957	2628	1167796	1014081	2682	1167679	1013972	2736	1167718	1013435
2575	1167990	1013960	2629	1167793	1014085	2683	1167680	1013966	2737	1167694	1013421
2576	1167986	1013963	2630	1167789	1014090	2684	1167681	1013962	2738	1167672	1013409
2577	1167982	1013966	2631	1167786	1014094	2685	1167682	1013959	2739	1167648	1013399
2578	1167978	1013968	2632	1167783	1014098	2686	1167684	1013955	2740	1167623	1013389
2579	1167975	1013971	2633	1167780	1014102	2687	1167686	1013952	2741	1167597	1013380
2580	1167971	1013974	2634	1167777	1014105	2688	1167688	1013949	2742	1167589	1013370

**“Por la cual se sustrae definitivamente un área de la reserva forestal del Río Magdalena, establecida mediante la ley 2 de 1959, y se toman otras determinaciones”**

2581	1167967	1013976	2635	1167773	1014110	2689	1167691	1013946	2743	1167541	1013959
2582	1167968	1013979	2636	1167770	1014113	2690	1167694	1013943	2744	1167511	1013946
2583	1167969	1013981	2637	1167767	1014116	2691	1167697	1013940	2745	1167489	1013931
2584	1167956	1013984	2638	1167763	1014117	2692	1167700	1013937	2746	1167448	1013912
2585	1167953	1013986	2639	1167758	1014118	2693	1167703	1013934	2747	1167414	1013890
2586	1167950	1013989	2640	1167752	1014119	2694	1167706	1013932	2748	1167379	1013865
2587	1167948	1013991	2641	1167746	1014119	2695	1167709	1013929	2749	1167343	1013838
2588	1167944	1013996	2642	1167744	1014119	2696	1167712	1013927	2750	1167307	1013810
2589	1167942	1014001	2643	1167740	1014119	2697	1167716	1013925	2751	1167270	1013781
2590	1167941	1014005	2644	1167736	1014118	2698	1167719	1013924	2752	1167233	1013752
2591	1167939	1014009	2645	1167731	1014117	2699	1167722	1013922	2753	1167196	1013725
2592	1167937	1014012	2646	1167726	1014116	2700	1167726	1013920	2754	1167159	1013699
2593	1167933	1014014	2647	1167720	1014115	2701	1167729	1013919	2755	1167123	1013676
2594	1167928	1014016	2648	1167715	1014113	2702	1167733	1013917	2756	1167088	1013658
2595	1167922	1014017	2649	1167710	1014111	2703	1167737	1013916	2757	1167054	1013638
No	NORTE	ESTE	No	NORTE	ESTE	No	NORTE	ESTE	No	NORTE	ESTE
2758	1166720	1012021	2812	1166450	1012454	2866	1166358	1012195	2920	1166210	1012009
2759	1166987	1013008	2813	1166448	1012449	2867	1166360	1012190	2921	1166210	1012104
2760	1166956	1012991	2814	1166446	1012444	2868	1166362	1012184	2922	1166210	1012098
2761	1166928	1012977	2815	1166444	1012440	2869	1166364	1012179	2923	1166211	1012092
2762	1166897	1012964	2816	1166443	1012435	2870	1166365	1012173	2924	1166212	1012086
2763	1166870	1012950	2817	1166441	1012430	2871	1166367	1012168	2925	1166213	1012080
2764	1166868	1012950	2818	1166439	1012426	2872	1166369	1012162	2926	1166213	1012075
2765	1166843	1012935	2819	1166438	1012421	2873	1166370	1012157	2927	1166211	1012070
2766	1166818	1012920	2820	1166436	1012416	2874	1166372	1012152	2928	1166209	1012063
2767	1166794	1012904	2821	1166434	1012412	2875	1166373	1012146	2929	1166202	1012068
2768	1166771	1012887	2822	1166433	1012407	2876	1166374	1012141	2930	1166199	1012063
2769	1166749	1012869	2823	1166431	1012403	2877	1166374	1012137	2931	1166195	1012068
2770	1166727	1012849	2824	1166429	1012398	2878	1166375	1012132	2932	1166190	1012069
2771	1166706	1012827	2825	1166427	1012394	2879	1166376	1012125	2933	1166184	1012069
2772	1166696	1012803	2826	1166425	1012389	2880	1166376	1012120	2934	1166179	1012070
2773	1166686	1012778	2827	1166423	1012384	2881	1166373	1012116	2935	1166173	1012070
2774	1166647	1012752	2828	1166420	1012379	2882	1166370	1012114	2936	1166166	1012071
2775	1166630	1012726	2829	1166418	1012374	2883	1166366	1012112	2937	1166160	1012072
2776	1166613	1012700	2830	1166415	1012369	2884	1166360	1012110	2938	1166153	1012073
2777	1166598	1012676	2831	1166412	1012364	2885	1166358	1012109	2939	1166147	1012074
2778	1166584	1012654	2832	1166409	1012359	2886	1166353	1012108	2940	1166141	1012075
2779	1166572	1012635	2833	1166406	1012355	2887	1166349	1012108	2941	1166135	1012076
2780	1166562	1012619	2834	1166403	1012351	2888	1166345	1012107	2942	1166129	1012077
2781	1166553	1012605	2835	1166400	1012347	2889	1166341	1012107	2943	1166123	1012078
2782	1166546	1012595	2836	1166397	1012344	2890	1166337	1012107	2944	1166117	1012079
2783	1166540	1012587	2837	1166392	1012338	2891	1166334	1012107	2945	1166112	1012080
2784	1166536	1012580	2838	1166388	1012334	2892	1166330	1012107	2946	1166107	1012081
2785	1166531	1012575	2839	1166382	1012330	2893	1166326	1012103	2947	1166101	1012085
2786	1166528	1012571	2840	1166379	1012329	2894	1166322	1012109	2948	1166096	1012084
2787	1166524	1012567	2841	1166375	1012327	2895	1166318	1012110	2949	1166091	1012085
2788	1166521	1012564	2842	1166371	1012325	2896	1166314	1012111	2950	1166085	1012087
2789	1166518	1012560	2843	1166367	1012322	2897	1166310	1012112	2951	1166080	1012088
2790	1166515	1012556	2844	1166363	1012320	2898	1166306	1012113	2952	1166075	1012089
2791	1166512	1012553	2845	1166359	1012317	2899	1166302	1012114	2953	1166070	1012091
2792	1166509	1012549	2846	1166355	1012313	2900	1166298	1012115	2954	1166064	1012092
2793	1166508	1012545	2847	1166352	1012310	2901	1166294	1012117	2955	1166059	1012093
2794	1166503	1012541	2848	1166349	1012306	2902	1166290	1012118	2956	1166054	1012094
2795	1166499	1012537	2849	1166347	1012300	2903	1166286	1012119	2957	1166049	1012095
2796	1166496	1012532	2850	1166346	1012294	2904	1166282	1012121	2958	1166043	1012096
2797	1166492	1012527	2851	1166343	1012288	2905	1166279	1012122	2959	1166038	1012097
2798	1166488	1012521	2852	1166344	1012282	2906	1166275	1012123	2960	1166033	1012097
2799	1166484	1012516	2853	1166345	1012275	2907	1166272	1012124	2961	1166029	1012097
2800	1166481	1012510	2854	1166345	1012268	2908	1166268	1012125	2962	1166024	1012097
2801	1166477	1012505	2855	1166346	1012261	2909	1166265	1012127	2963	1166020	1012097
2802	1166474	1012499	2856	1166346	1012255	2910	1166261	1012129	2964	1166016	1012096
2803	1166471	1012494	2857	1166347	1012248	2911	1166250	1012130	2965	1166012	1012095
2804	1166468	1012489	2858	1166349	1012242	2912	1166243	1012132	2966	1166006	1012092
2805	1166465	1012484	2859	1166349	1012236	2913	1166237	1012132	2967	1166000	1012088
2806	1166462	1012480	2860	1166350	1012229	2914	1166231	1012132	2968	1165998	1012086
2807	1166460	1012475	2861	1166351	1012224	2915	1166226	1012131	2969	1165995	1012083
2808	1166458	1012471	2862	1166352	1012218	2916	1166221	1012128	2970	1165993	1012080
2809	1166456	1012467	2863	1166354	1012212	2917	1166217	1012124	2971	1165990	1012077
2810	1166454	1012463	2864	1166355	1012206	2918	1166214	1012119	2972	1165988	1012074
2811	1166452	1012458	2865	1166357	1012201	2919	1166212	1012114	2973	1165985	1012070
No	NORTE	ESTE	No	NORTE	ESTE	No	NORTE	ESTE	No	NORTE	ESTE
2974	1165983	1012066	3028	1165984	1011861	3082	1165978	1011986	3138	1165463	1011921

**“Por la cual se sustrae definitivamente un área de la reserva forestal del Río Magdalena, establecida mediante la ley 2 de 1959, y se toman otras determinaciones”**

2975	1165981	1012062	3029	1165880	1011861	3083	1165669	1011968	3137	1165459	1011920
2976	1165970	1012057	3030	1165878	1011862	3084	1165669	1011968	3138	1165458	1011918
2977	1165977	1012053	3031	1165872	1011860	3085	1165658	1011989	3139	1165451	1011916
2978	1165975	1012048	3032	1165869	1011859	3086	1165653	1011989	3140	1165447	1011914
2979	1165973	1012042	3033	1165864	1011854	3087	1165649	1011988	3141	1165442	1011911
2980	1165971	1012037	3034	1165860	1011855	3088	1165645	1011988	3142	1165438	1011909
2981	1165970	1012032	3035	1165856	1011856	3089	1165641	1011986	3143	1165434	1011907
2982	1165968	1012028	3036	1165852	1011857	3090	1165638	1011985	3144	1165429	1011904
2983	1165967	1012020	3037	1165848	1011858	3091	1165634	1011983	3145	1165425	1011901
2984	1165966	1012014	3038	1165844	1011870	3092	1165630	1011980	3146	1165421	1011899
2985	1165964	1012000	3039	1165841	1011872	3093	1165626	1011977	3147	1165417	1011896
2986	1165964	1012003	3040	1165837	1011873	3094	1165622	1011974	3148	1165412	1011894
2987	1165963	1011997	3041	1165834	1011875	3095	1165618	1011971	3149	1165409	1011891
2988	1165962	1011992	3042	1165831	1011878	3096	1165614	1011967	3150	1165405	1011889
2989	1165961	1011986	3043	1165827	1011880	3097	1165610	1011963	3151	1165401	1011887
2990	1165960	1011980	3044	1165824	1011882	3098	1165606	1011960	3152	1165397	1011884
2991	1165960	1011975	3045	1165821	1011885	3099	1165603	1011956	3153	1165394	1011882
2992	1165958	1011969	3046	1165818	1011887	3100	1165600	1011952	3154	1165390	1011880
2993	1165958	1011964	3047	1165815	1011890	3101	1165597	1011949	3155	1165387	1011879
2994	1165957	1011962	3048	1165812	1011893	3102	1165595	1011945	3156	1165384	1011877
2995	1165957	1011952	3049	1165809	1011896	3103	1165593	1011942	3157	1165377	1011874
2996	1165956	1011946	3050	1165808	1011899	3104	1165591	1011939	3158	1165371	1011872
2997	1165956	1011941	3051	1165803	1011901	3105	1165589	1011935	3159	1165368	1011870
2998	1165954	1011935	3052	1165800	1011904	3106	1165587	1011933	3160	1165358	1011869
2999	1165954	1011929	3053	1165797	1011907	3107	1165583	1011927	3161	1165352	1011868
3000	1165953	1011924	3054	1165794	1011910	3108	1165578	1011923	3162	1165345	1011867
3001	1165953	1011919	3055	1165791	1011914	3109	1165573	1011919	3163	1165339	1011866
3002	1165952	1011914	3056	1165789	1011917	3110	1165568	1011916	3164	1165334	1011866
3003	1165952	1011909	3057	1165786	1011920	3111	1165563	1011913	3165	1165328	1011866
3004	1165952	1011904	3058	1165783	1011923	3112	1165559	1011914	3166	1165323	1011867
3005	1165952	1011900	3059	1165780	1011926	3113	1165555	1011915	3167	1165317	1011867
3006	1165952	1011895	3060	1165778	1011929	3114	1165551	1011916	3168	1165313	1011867
3007	1165952	1011891	3061	1165775	1011932	3115	1165548	1011919	3169	1165309	1011867
3008	1165953	1011887	3062	1165772	1011935	3116	1165546	1011921	3170	1165305	1011867
3009	1165953	1011884	3063	1165770	1011938	3117	1165544	1011925	3171	1165300	1011868
3010	1165953	1011877	3064	1165767	1011941	3118	1165541	1011927	3172	1165296	1011868
3011	1165953	1011871	3065	1165764	1011944	3119	1165538	1011930	3173	1165291	1011867
3012	1165951	1011866	3066	1165762	1011947	3120	1165533	1011933	3174	1165286	1011867
3013	1165950	1011862	3067	1165759	1011950	3121	1165528	1011932	3175	1165282	1011868
3014	1165946	1011850	3068	1165757	1011953	3122	1165522	1011932	3176	1165278	1011866
3015	1165943	1011856	3069	1165754	1011956	3123	1165515	1011932	3177	1165274	1011866
3016	1165938	1011858	3070	1165751	1011958	3124	1165514	1011932	3178	1165270	1011863
3017	1165931	1011856	3071	1165748	1011961	3125	1165510	1011931	3179	1165267	1011862
3018	1165929	1011858	3072	1165745	1011963	3126	1165506	1011931	3180	1165264	1011860
3019	1165925	1011857	3073	1165740	1011966	3127	1165502	1011931	3181	1165261	1011858
3020	1165920	1011858	3074	1165736	1011968	3128	1165497	1011930	3182	1165258	1011858
3021	1165915	1011858	3075	1165730	1011971	3129	1165493	1011929	3183	1165255	1011853
3022	1165909	1011858	3076	1165723	1011973	3130	1165489	1011929	3184	1165253	1011851
3023	1165903	1011859	3077	1165716	1011976	3131	1165484	1011928	3185	1165251	1011848
3024	1165899	1011859	3078	1165708	1011978	3132	1165480	1011927	3186	1165248	1011845
3025	1165896	1011859	3079	1165699	1011981	3133	1165476	1011926	3187	1165246	1011842
3026	1165892	1011860	3080	1165691	1011983	3134	1165472	1011924	3188	1165244	1011839
3027	1165888	1011860	3081	1165683	1011985	3135	1165468	1011923	3189	1165240	1011834
No NORTE ESTE	No NORTE ESTE	No NORTE ESTE	No NORTE ESTE	No NORTE ESTE	No NORTE ESTE	No NORTE ESTE	No NORTE ESTE	No NORTE ESTE	No NORTE ESTE	No NORTE ESTE	No NORTE ESTE
3190	1165236	1011829	3244	1165018	1011945	3298	1164767	1011937	3352	1164845	1012206
3191	1165233	1011825	3245	1165014	1011946	3299	1164766	1011941	3353	1164844	1012302
3192	1165230	1011823	3246	1165010	1011948	3300	1164766	1011945	3354	1164842	1012307
3193	1165226	1011820	3247	1165005	1011949	3301	1164766	1011949	3355	1164840	1012313
3194	1165221	1011820	3248	1165000	1011951	3302	1164766	1011953	3356	1164837	1012318
3195	1165217	1011822	3249	1164996	1011952	3303	1164766	1011957	3357	1164833	1012322
3196	1165213	1011824	3250	1164991	1011954	3304	1164765	1011961	3358	1164828	1012326
3197	1165210	1011827	3251	1164986	1011955	3305	1164765	1011965	3359	1164822	1012328
3198	1165206	1011831	3252	1164982	1011956	3306	1164765	1011969	3360	1164818	1012329
3199	1165202	1011836	3253	1164977	1011957	3307	1164765	1011974	3361	1164815	1012330
3200	1165199	1011839	3254	1164972	1011958	3308	1164764	1011979	3362	1164811	1012331
3201	1165195	1011844	3255	1164967	1011959	3309	1164764	1011983	3363	1164807	1012331
3202	1165190	1011850	3256	1164962	1011960	3310	1164764	1011986	3364	1164803	1012332
3203	1165190	1011854	3257	1164957	1011960	3311	1164764	1011994	3365	1164798	1012332
3204	1165188	1011859	3258	1164952	1011960	3312	1164764	1011999	3366	1164793	1012332
3205	1165186	1011863	3259	1164947	1011960	3313	1164764	1012005	3367	1164789	1012332
3206	1165184	1011867	3260	1164942	1011960	3314	1164764	1012012	3368	1164784	1012332
3207	1165181	1011870	3261	1164937	1011959	3315	1164765	1012018	3369	1164779	1012331



**“Por la cual se sustrae definitivamente un área de la reserva forestal del Río Magdalena, establecida mediante la ley 2 de 1959, y se toman otras determinaciones”**

3208	1165178	1011874	3262	1164932	1011959	3316	1164768	1012026	3370	1164774	1012331
3209	1165173	1011879	3263	1164926	1011958	3317	1164767	1012033	3371	1164769	1012330
3210	1165171	1011881	3264	1164927	1011957	3318	1164768	1012040	3372	1164764	1012330
3211	1165168	1011884	3265	1164915	1011955	3319	1164770	1012048	3373	1164759	1012329
3212	1165165	1011887	3266	1164909	1011953	3320	1164772	1012055	3374	1164754	1012328
3213	1165162	1011889	3267	1164904	1011951	3321	1164774	1012063	3375	1164749	1012327
3214	1165160	1011901	3268	1164898	1011949	3322	1164776	1012071	3376	1164745	1012326
3215	1165157	1011894	3269	1164897	1011947	3323	1164778	1012079	3377	1164740	1012325
3216	1165154	1011896	3270	1164885	1011944	3324	1164780	1012086	3378	1164736	1012324
3217	1165151	1011898	3271	1164879	1011942	3325	1164782	1012093	3379	1164732	1012324
3218	1165145	1011901	3272	1164872	1011939	3326	1164784	1012100	3380	1164728	1012323
3219	1165139	1011904	3273	1164866	1011936	3327	1164785	1012107	3381	1164725	1012322
3220	1165133	1011906	3274	1164860	1011933	3328	1164786	1012114	3382	1164721	1012321
3221	1165127	1011907	3275	1164854	1011930	3329	1164790	1012121	3383	1164715	1012319
3222	1165121	1011908	3276	1164848	1011927	3330	1164792	1012127	3384	1164711	1012316
3223	1165115	1011910	3277	1164843	1011925	3331	1164794	1012133	3385	1164706	1012317
3224	1165109	1011912	3278	1164837	1011922	3332	1164796	1012140	3386	1164704	1012316
3225	1165106	1011913	3279	1164833	1011920	3333	1164799	1012146	3387	1164701	1012314
3226	1165102	1011914	3280	1164828	1011918	3334	1164801	1012153	3388	1164697	1012313
3227	1165098	1011915	3281	1164824	1011916	3335	1164804	1012159	3389	1164693	1012312
3228	1165094	1011916	3282	1164820	1011914	3336	1164806	1012156	3390	1164690	1012310
3229	1165090	1011918	3283	1164816	1011913	3337	1164808	1012174	3391	1164686	1012309
3230	1165085	1011920	3284	1164812	1011911	3338	1164812	1012182	3392	1164682	1012308
3231	1165080	1011921	3285	1164805	1011909	3339	1164816	1012191	3393	1164679	1012306
3232	1165075	1011923	3286	1164799	1011907	3340	1164818	1012200	3394	1164675	1012305
3233	1165070	1011925	3287	1164794	1011906	3341	1164822	1012210	3395	1164672	1012304
3234	1165065	1011927	3288	1164788	1011905	3342	1164826	1012220	3396	1164668	1012303
3235	1165059	1011929	3289	1164784	1011905	3343	1164829	1012230	3397	1164662	1012301
3236	1165054	1011931	3290	1164780	1011906	3344	1164832	1012240	3398	1164655	1012300
3237	1165049	1011933	3291	1164776	1011908	3345	1164836	1012250	3399	1164649	1012299
3238	1165044	1011935	3292	1164773	1011911	3346	1164838	1012259	3400	1164642	1012298
3239	1165040	1011937	3293	1164771	1011916	3347	1164840	1012266	3401	1164639	1012298
3240	1165035	1011938	3294	1164766	1011922	3348	1164842	1012273	3402	1164635	1012298
3241	1165031	1011940	3295	1164768	1011926	3349	1164843	1012279	3403	1164631	1012296
3242	1165027	1011942	3296	1164768	1011925	3350	1164844	1012282	3404	1164627	1012297
3243	1165022	1011943	3297	1164767	1011933	3351	1164846	1012291	3405	1164622	1012297
No	NORTE	ESTE	No	NORTE	ESTE	No	NORTE	ESTE	No	NORTE	ESTE
3406	1164617	1012297	3460	1164341	1012316	3514	1164340	1012043	3568	1164182	1012060
3407	1164611	1012296	3461	1164339	1012314	3515	1164341	1012037	3569	1164178	1012062
3408	1164606	1012296	3462	1164335	1012312	3516	1164342	1012032	3570	1164173	1012065
3409	1164600	1012296	3463	1164332	1012309	3517	1164343	1012025	3571	1164169	1012069
3410	1164594	1012295	3464	1164328	1012306	3518	1164344	1012019	3572	1164165	1012072
3411	1164588	1012295	3465	1164325	1012303	3519	1164345	1012013	3573	1164160	1012075
3412	1164582	1012295	3466	1164323	1012300	3520	1164346	1012006	3574	1164155	1012078
3413	1164576	1012295	3467	1164320	1012297	3521	1164348	1012000	3575	1164151	1012082
3414	1164570	1012294	3468	1164317	1012293	3522	1164347	1011993	3576	1164146	1012085
3415	1164564	1012294	3469	1164315	1012289	3523	1164348	1011987	3577	1164141	1012088
3416	1164559	1012294	3470	1164313	1012286	3524	1164348	1011982	3578	1164137	1012091
3417	1164554	1012294	3471	1164311	1012282	3525	1164349	1011976	3579	1164133	1012093
3418	1164548	1012294	3472	1164310	1012278	3526	1164350	1011972	3580	1164129	1012095
3419	1164544	1012295	3473	1164308	1012275	3527	1164351	1011967	3581	1164125	1012098
3420	1164539	1012295	3474	1164307	1012271	3528	1164351	1011964	3582	1164121	1012097
3421	1164534	1012295	3475	1164308	1012267	3529	1164352	1011957	3583	1164117	1012099
3422	1164530	1012295	3476	1164305	1012263	3530	1164353	1011952	3584	1164113	1012099
3423	1164526	1012295	3477	1164305	1012259	3531	1164353	1011948	3585	1164109	1012100
3424	1164521	1012295	3478	1164304	1012254	3532	1164351	1011943	3586	1164106	1012101
3425	1164517	1012295	3479	1164304	1012250	3533	1164348	1011940	3587	1164102	1012101
3426	1164513	1012296	3480	1164304	1012245	3534	1164345	1011940	3588	1164098	1012101
3427	1164509	1012296	3481	1164304	1012240	3535	1164341	1011941	3589	1164094	1012101
3428	1164505	1012297	3482	1164304	1012236	3536	1164336	1011945	3590	1164090	1012101
3429	1164501	1012298	3483	1164304	1012232	3537	1164333	1011947	3591	1164086	1012101
3430	1164497	1012299	3484	1164304	1012223	3538	1164329	1011950	3592	1164082	1012101
3431	1164493	1012300	3485	1164305	1012216	3539	1164324	1011954	3593	1164078	1012101
3432	1164489	1012301	3486	1164305	1012209	3540	1164318	1011958	3594	1164074	1012100
3433	1164485	1012303	3487	1164306	1012202	3541	1164312	1011962	3595	1164071	1012099
3434	1164480	1012305	3488	1164306	1012194	3542	1164308	1011967	3596	1164067	1012099
3435	1164475	1012307	3489	1164307	1012187	3543	1164303	1011972	3597	1164063	1012098
3436	1164470	1012309	3490	1164308	1012179	3544	1164292	1011977	3598	1164060	1012097
3437	1164465	1012311	3491	1164309	1012171	3545	1164286	1011982	3599	1164056	1012096
3438	1164459	1012313	3492	1164310	1012163	3546	1164280	1011987	3600	1164053	1012095
3439	1164452	1012315	3493	1164312	1012156	3547	1164274	1011992	3601	1164046	1012093
3440	1164446	1012317	3494	1164313	1012149	3548	1164268	1011996	3602	1164041	1012091

**"Por la cual se sustrae definitivamente un área de la reserva forestal del Río Magdalena, establecida mediante la ley 2 de 1959, y se toman otras determinaciones"**

3441	1164439	1012319	3495	1164314	1012142	3549	1164263	1012000	3603	1164035	1012089
3442	1164432	1012321	3496	1164316	1012136	3550	1164268	1012005	3604	1164029	1012088
3443	1164426	1012323	3497	1164317	1012130	3551	1164253	1012009	3605	1164026	1012085
3444	1164419	1012324	3498	1164319	1012124	3552	1164248	1012012	3606	1164022	1012083
3445	1164412	1012325	3499	1164320	1012118	3553	1164244	1012018	3607	1164018	1012081
3446	1164406	1012326	3500	1164322	1012113	3554	1164239	1012020	3608	1164014	1012079
3447	1164400	1012326	3501	1164323	1012107	3555	1164235	1012023	3609	1164010	1012077
3448	1164394	1012327	3502	1164325	1012102	3556	1164230	1012026	3610	1164005	1012074
3449	1164388	1012327	3503	1164326	1012097	3557	1164226	1012029	3611	1164000	1012071
3450	1164383	1012326	3504	1164328	1012093	3558	1164222	1012032	3612	1163994	1012068
3451	1164377	1012320	3505	1164320	1012088	3559	1164217	1012035	3613	1163988	1012065
3452	1164372	1012325	3506	1164330	1012083	3560	1164213	1012038	3614	1163982	1012062
3453	1164366	1012325	3507	1164332	1012078	3561	1164209	1012041	3615	1163975	1012058
3454	1164360	1012324	3508	1164333	1012074	3562	1164205	1012044	3616	1163968	1012054
3455	1164359	1012323	3509	1164334	1012069	3563	1164201	1012046	3617	1163961	1012050
3456	1164355	1012322	3510	1164335	1012064	3564	1164197	1012049	3618	1163954	1012046
3457	1164352	1012321	3511	1164337	1012059	3565	1164193	1012052	3619	1163947	1012042
3458	1164348	1012320	3512	1164338	1012054	3566	1164189	1012054	3620	1163940	1012037
3459	1164345	1012318	3513	1164339	1012048	3567	1164188	1012057	3621	1163933	1012033
No	NORTE	ESTE	No	NORTE	ESTE	No	NORTE	ESTE	No	NORTE	ESTE
3838	1164098	1011364	3892	1164258	1011317	3946	1164177	1011050	4000	1163922	1010821
3839	1164098	1011379	3893	1164255	1011313	3947	1164175	1011046	4001	1163917	1010817
3840	1164097	1011374	3894	1164254	1011310	3948	1164173	1011041	4002	1163912	1010813
3841	1164098	1011370	3895	1164251	1011308	3949	1164171	1011037	4003	1163906	1010808
3842	1164099	1011363	3896	1164249	1011302	3950	1164168	1011032	4004	1163901	1010803
3843	1164102	1011358	3897	1164248	1011298	3951	1164164	1011028	4005	1163895	1010798
3844	1164106	1011355	3898	1164244	1011294	3952	1164160	1011023	4006	1163889	1010792
3845	1164112	1011354	3899	1164241	1011290	3953	1164156	1011019	4007	1163882	1010786
3846	1164116	1011353	3900	1164238	1011285	3954	1164153	1011016	4008	1163875	1010780
3847	1164125	1011352	3901	1164235	1011281	3955	1164151	1011013	4009	1163868	1010774
3848	1164125	1011352	3902	1164232	1011276	3956	1164148	1011010	4010	1163861	1010768
3849	1164129	1011351	3903	1164229	1011272	3957	1164145	1011007	4011	1163854	1010762
3850	1164134	1011350	3904	1164228	1011267	3958	1164141	1011003	4012	1163847	1010756
3851	1164139	1011350	3905	1164222	1011262	3959	1164137	1011000	4013	1163839	1010750
3852	1164144	1011350	3906	1164219	1011257	3960	1164133	1010995	4014	1163832	1010745
3853	1164150	1011350	3907	1164216	1011251	3961	1164128	1010991	4015	1163825	1010739
3854	1164155	1011350	3908	1164212	1011246	3962	1164123	1010985	4016	1163818	1010734
3855	1164160	1011350	3909	1164209	1011241	3963	1164117	1010980	4017	1163811	1010728
3856	1164165	1011350	3910	1164206	1011236	3964	1164111	1010974	4018	1163804	1010723
3857	1164170	1011350	3911	1164202	1011229	3965	1164104	1010967	4019	1163798	1010718
3858	1164174	1011351	3912	1164199	1011224	3966	1164098	1010961	4020	1163793	1010714
3859	1164179	1011352	3913	1164195	1011218	3967	1164091	1010954	4021	1163787	1010709
3860	1164185	1011353	3914	1164192	1011212	3968	1164084	1010948	4022	1163782	1010705
3861	1164190	1011354	3915	1164189	1011206	3969	1164077	1010942	4023	1163777	1010700
3862	1164196	1011356	3916	1164187	1011200	3970	1164070	1010936	4024	1163772	1010696
3863	1164202	1011358	3917	1164184	1011194	3971	1164064	1010930	4025	1163768	1010691
3864	1164208	1011360	3918	1164182	1011188	3972	1164058	1010925	4026	1163763	1010687
3865	1164214	1011362	3919	1164179	1011182	3973	1164052	1010921	4027	1163758	1010683
3866	1164221	1011364	3920	1164178	1011176	3974	1164047	1010916	4028	1163753	1010678
3867	1164227	1011368	3921	1164176	1011170	3975	1164042	1010912	4029	1163749	1010674
3868	1164234	1011368	3922	1164174	1011164	3976	1164037	1010908	4030	1163744	1010669
3869	1164240	1011369	3923	1164173	1011159	3977	1164032	1010904	4031	1163739	1010664
3870	1164246	1011371	3924	1164172	1011153	3978	1164027	1010900	4032	1163734	1010659
3871	1164252	1011371	3925	1164172	1011148	3979	1164022	1010896	4033	1163729	1010654
3872	1164258	1011372	3926	1164171	1011143	3980	1164017	1010892	4034	1163724	1010649
3873	1164263	1011372	3927	1164171	1011138	3981	1164012	1010887	4035	1163719	1010644
3874	1164268	1011372	3928	1164171	1011134	3982	1164007	1010883	4036	1163713	1010638
3875	1164272	1011372	3929	1164172	1011130	3983	1164002	1010879	4037	1163708	1010632
3876	1164275	1011372	3930	1164173	1011126	3984	1163997	1010875	4038	1163703	1010627
3877	1164282	1011371	3931	1164173	1011122	3985	1163992	1010871	4039	1163698	1010621
3878	1164287	1011368	3932	1164174	1011118	3986	1163987	1010867	4040	1163693	1010616
3879	1164288	1011363	3933	1164176	1011112	3987	1163982	1010863	4041	1163688	1010610
3880	1164286	1011359	3934	1164178	1011106	3988	1163977	1010860	4042	1163684	1010605
3881	1164283	1011353	3935	1164180	1011100	3989	1163972	1010856	4043	1163680	1010600
3882	1164281	1011350	3936	1164181	1011095	3990	1163967	1010853	4044	1163675	1010595
3883	1164279	1011347	3937	1164182	1011091	3991	1163962	1010850	4045	1163670	1010590
3884	1164270	1011344	3938	1164182	1011086	3992	1163957	1010846	4046	1163665	1010586
3885	1164274	1011340	3939	1164183	1011081	3993	1163953	1010843	4047	1163661	1010582
3886	1164272	1011337	3940	1164183	1011076	3994	1163948	1010840	4048	1163656	1010578
3887	1164269	1011333	3941	1164183	1011072	3995	1163944	1010837	4049	1163653	1010574
3888	1164267	1011330	3942	1164182	1011067	3996	1163939	1010834	4050	1163648	1010570
3889	1164265	1011328	3943	1164181	1011063	3997	1163935	1010831	4051	1163640	1010566

“Por la cual se sustrae definitivamente un área de la reserva forestal del Río Magdalena, establecida mediante la ley 2 de 1959, y se toman otras determinaciones”

Table with 4 columns of numerical data (No., NORTE, ESTE) organized in four vertical sections, representing land parcels and their coordinates.

**"Por la cual se sustrae definitivamente un área de la reserva forestal del Río Magdalena, establecida mediante la ley 2 de 1959, y se toman otras determinaciones"**

4284	1164396	1010791	4338	1164525	1010904	4392	1164638	1011004	4446	1164889	1011171
4285	1164401	1010795	4339	1164529	1010909	4393	1164703	1011005	4447	1164894	1011175
4286	1164405	1010800	4340	1164533	1010902	4394	1164708	1011006	4448	1164895	1011179
4287	1164407	1010803	4341	1164537	1010902	4395	1164714	1011008	4449	1164896	1011183
4288	1164410	1010808	4342	1164540	1010902	4396	1164719	1011009	4450	1164898	1011190
4289	1164412	1010809	4343	1164544	1010902	4397	1164725	1011011	4451	1164901	1011195
4290	1164414	1010813	4344	1164547	1010903	4398	1164730	1011013	4452	1164904	1011198
4291	1164417	1010817	4345	1164551	1010904	4399	1164735	1011015	4453	1164910	1011199
4292	1164419	1010822	4346	1164554	1010905	4400	1164740	1011017	4454	1164914	1011197
4293	1164422	1010826	4347	1164558	1010906	4401	1164744	1011019	4455	1164918	1011195
4294	1164424	1010831	4348	1164561	1010906	4402	1164749	1011021	4456	1164922	1011191
4295	1164427	1010838	4349	1164565	1010910	4403	1164753	1011023	4457	1164925	1011188
4296	1164429	1010840	4350	1164568	1010912	4404	1164757	1011025	4458	1164928	1011184
4297	1164431	1010845	4351	1164571	1010915	4405	1164761	1011027	4459	1164931	1011180
4298	1164433	1010850	4352	1164575	1010918	4406	1164765	1011029	4460	1164934	1011175
4299	1164434	1010854	4353	1164578	1010921	4407	1164769	1011032	4461	1164938	1011170
4300	1164435	1010858	4354	1164581	1010924	4408	1164773	1011034	4462	1164941	1011165
4301	1164436	1010862	4355	1164585	1010928	4409	1164777	1011037	4463	1164945	1011160
4302	1164436	1010868	4356	1164588	1010931	4410	1164781	1011040	4464	1164949	1011155
4303	1164437	1010870	4357	1164591	1010935	4411	1164785	1011042	4465	1164953	1011151
4304	1164437	1010874	4358	1164594	1010939	4412	1164790	1011045	4466	1164957	1011147
4305	1164437	1010878	4359	1164597	1010943	4413	1164794	1011048	4467	1164962	1011143
4306	1164437	1010881	4360	1164600	1010947	4414	1164798	1011051	4468	1164967	1011139
4307	1164437	1010885	4361	1164603	1010951	4415	1164802	1011054	4469	1164972	1011136
4308	1164437	1010889	4362	1164605	1010955	4416	1164806	1011057	4470	1164977	1011133
4309	1164437	1010893	4363	1164607	1010959	4417	1164810	1011060	4471	1164982	1011131
4310	1164438	1010897	4364	1164610	1010963	4418	1164814	1011063	4472	1164988	1011130
4311	1164438	1010901	4365	1164612	1010967	4419	1164818	1011066	4473	1164994	1011130
4312	1164438	1010904	4366	1164615	1010971	4420	1164822	1011069	4474	1165000	1011130
4313	1164439	1010908	4367	1164618	1010975	4421	1164826	1011072	4475	1165007	1011132
4314	1164440	1010912	4368	1164613	1010979	4422	1164830	1011076	4476	1165013	1011133
4315	1164441	1010916	4369	1164614	1010983	4423	1164835	1011079	4477	1165020	1011135
4316	1164442	1010919	4370	1164615	1010988	4424	1164839	1011083	4478	1165026	1011136
4317	1164443	1010923	4371	1164616	1010992	4425	1164844	1011087	4479	1165032	1011138
4318	1164446	1010929	4372	1164618	1010997	4426	1164849	1011091	4480	1165038	1011139
4319	1164449	1010933	4373	1164619	1011002	4427	1164854	1011095	4481	1165043	1011140
4320	1164453	1010938	4374	1164621	1011007	4428	1164858	1011098	4482	1165047	1011140
4321	1164457	1010943	4375	1164622	1011011	4429	1164862	1011102	4483	1165051	1011137
4322	1164461	1010948	4376	1164624	1011015	4430	1164866	1011106	4484	1165051	1011133
4323	1164465	1010956	4377	1164626	1011021	4431	1164870	1011110	4485	1165049	1011128
No. NORTE ESTE			No. NORTE ESTE			No. NORTE ESTE			No. NORTE ESTE		
4486	1165046	1011123	4540	1165327	1010983	4594	1165972	1011087	4648	1166142	1011257
4487	1165044	1011120	4541	1165332	1010986	4595	1165972	1011092	4649	1166146	1011257
4488	1165042	1011117	4542	1165336	1010989	4596	1165972	1011096	4650	1166151	1011257
4489	1165039	1011114	4543	1165341	1010990	4597	1165973	1011101	4651	1166155	1011258
4490	1165037	1011111	4544	1165346	1010990	4598	1165973	1011105	4652	1166160	1011254
4491	1165034	1011108	4545	1165350	1010989	4599	1165973	1011110	4653	1166164	1011253
4492	1165033	1011108	4546	1165354	1010985	4600	1165974	1011115	4654	1166169	1011251
4493	1165006	1011118	4547	1165356	1010982	4601	1165974	1011119	4655	1166174	1011248
4494	1165174	1011187	4548	1165367	1010979	4602	1165975	1011124	4656	1166178	1011246
4495	1165232	1011237	4549	1165359	1010975	4603	1165975	1011128	4657	1166182	1011243
4496	1165281	1011284	4550	1165361	1010970	4604	1165975	1011133	4658	1166185	1011241
4497	1165321	1011323	4551	1165363	1010965	4605	1165976	1011137	4659	1166189	1011238
4498	1165370	1011352	4552	1165365	1010960	4606	1165976	1011140	4660	1166191	1011236
4499	1165437	1011370	4553	1165367	1010955	4607	1165977	1011144	4661	1166194	1011233
4500	1165516	1011371	4554	1165370	1010949	4608	1165978	1011148	4662	1166198	1011231
4501	1165570	1011362	4555	1165373	1010944	4609	1165978	1011151	4663	1166202	1011230
4502	1165617	1011346	4556	1165376	1010939	4610	1165979	1011155	4664	1166206	1011229
4503	1165633	1011328	4557	1165379	1010935	4611	1165980	1011158	4665	1166212	1011228
4504	1165645	1011307	4558	1165382	1010931	4612	1165981	1011162	4666	1166218	1011229
4505	1165893	1011193	4559	1165386	1010928	4613	1165983	1011165	4667	1166222	1011229
4506	1165781	1011019	4560	1165390	1010927	4614	1165984	1011169	4668	1166226	1011230
4507	1165797	1010973	4561	1165394	1010930	4615	1165986	1011172	4669	1166230	1011231
4508	1165815	1010930	4562	1165398	1010933	4616	1165987	1011175	4670	1166235	1011232
4509	1165817	1010929	4563	1165397	1010937	4617	1165989	1011170	4671	1166239	1011233
4510	1165820	1010927	4564	1165398	1010941	4618	1165991	1011182	4672	1166244	1011234
4511	1165824	1010925	4565	1165399	1010946	4619	1165994	1011188	4673	1166249	1011235
4512	1165827	1010923	4566	1165399	1010951	4620	1165998	1011193	4674	1166254	1011237
4513	1165833	1010919	4567	1165398	1010957	4621	1166001	1011196	4675	1166259	1011238
4514	1165839	1010916	4568	1165397	1010963	4622	1166004	1011198	4676	1166264	1011240
4515	1165843	1010914	4569	1165396	1010969	4623	1166007	1011201	4677	1166268	1011241
4516	1165847	1010913	4570	1165395	1010973	4624	1166011	1011204	4678	1166272	1011242

**"Por la cual se sustrae definitivamente un área de la reserva forestal del Río Magdalena, establecida mediante la ley 2 de 1959, y se toman otras determinaciones"**

4517	1165852	1010913	4571	1165994	1010977	4625	1166016	1011207	4679	1166276	1011243
4518	1165855	1010915	4572	1165994	1010981	4626	1166020	1011210	4680	1166280	1011245
4519	1165858	1010918	4573	1165993	1010985	4627	1166026	1011213	4681	1166283	1011246
4520	1165862	1010920	4574	1165992	1010989	4628	1166032	1011217	4682	1166287	1011247
4521	1165865	1010923	4575	1165991	1010994	4629	1166036	1011220	4683	1166291	1011249
4522	1165869	1010927	4576	1165990	1010999	4630	1166045	1011223	4684	1166295	1011250
4523	1165873	1010931	4577	1165988	1011003	4631	1166052	1011226	4685	1166299	1011252
4524	1165877	1010936	4578	1165987	1011008	4632	1166059	1011229	4686	1166304	1011253
4525	1165879	1010939	4579	1165986	1011012	4633	1166066	1011232	4687	1166308	1011255
4526	1165882	1010942	4580	1165985	1011016	4634	1166072	1011235	4688	1166313	1011257
4527	1165884	1010945	4581	1165984	1011020	4635	1166079	1011238	4689	1166318	1011259
4528	1165887	1010948	4582	1165983	1011024	4636	1166085	1011240	4690	1166323	1011261
4529	1165890	1010951	4583	1165982	1011028	4637	1166090	1011242	4691	1166328	1011263
4530	1165893	1010954	4584	1165980	1011036	4638	1166096	1011244	4692	1166333	1011265
4531	1165896	1010957	4585	1165978	1011042	4639	1166101	1011246	4693	1166339	1011267
4532	1165899	1010961	4586	1165977	1011047	4640	1166106	1011248	4694	1166344	1011269
4533	1165902	1010964	4587	1165975	1011052	4641	1166111	1011250	4695	1166350	1011271
4534	1165906	1010967	4588	1165974	1011058	4642	1166116	1011251	4696	1166355	1011273
4535	1165909	1010970	4589	1165973	1011063	4643	1166120	1011252	4697	1166361	1011274
4536	1165912	1010972	4590	1165972	1011068	4644	1166124	1011253	4698	1166366	1011276
4537	1165915	1010975	4591	1165972	1011076	4645	1166128	1011254	4699	1166371	1011277
4538	1165918	1010977	4592	1165972	1011080	4646	1166131	1011255	4700	1166375	1011279
4539	1165921	1010980	4593	1165972	1011083	4647	1166137	1011256	4701	1166380	1011280
No NORTE ESTE	No NORTE ESTE	No NORTE ESTE	No NORTE ESTE	No NORTE ESTE	No NORTE ESTE	No NORTE ESTE	No NORTE ESTE	No NORTE ESTE	No NORTE ESTE	No NORTE ESTE	
4702	1166383	1011281	4756	1166644	1011374	4810	1166672	1011469	4864	1166250	1013477
4703	1166367	1011262	4757	1166649	1011376	4811	1166677	1011472	4865	1166212	1013303
4704	1166390	1011283	4758	1166653	1011379	4812	1166683	1011474	4866	1166183	1013516
4705	1166397	1011285	4759	1166657	1011381	4813	1166687	1011476	4867	1166186	1013580
4706	1166400	1011286	4760	1166663	1011384	4814	1166692	1011478	4868	1166233	1013610
4707	1166404	1011287	4761	1166668	1011387	4815	1166697	1011478	4869	1166289	1013010
4708	1166408	1011288	4762	1166671	1011389	4816	1166701	1011478	4870	1166332	1013078
4709	1166412	1011289	4763	1166675	1011391	4817	1166706	1011474	4871	1166409	1013614
4710	1166416	1011291	4764	1166678	1011393	4818	1166710	1011473	4872	1166473	1013447
4711	1166420	1011292	4765	1166681	1011394	4819	1166715	1011473	4873	1166537	1013349
4712	1166425	1011294	4766	1166685	1011396	4820	1166720	1011457	4874	1166593	1013242
4713	1166430	1011295	4767	1166688	1011398	4821	1166725	1011453	4875	1166665	1013100
4714	1166434	1011297	4768	1166692	1011401	4822	1166731	1011459	4876	1166729	1012976
4715	1166439	1011298	4769	1166695	1011403	4823	1166734	1011457	4877	1166780	1012987
4716	1166444	1011300	4770	1166699	1011405	4824	1166737	1011455	4878	1166807	1012844
4717	1166449	1011302	4771	1166702	1011407	4825	1166739	1011453	4879	1166855	1012843
4718	1166453	1011303	4772	1166706	1011409	4826	1166742	1011451	4880	1166754	1012751
4719	1166458	1011305	4773	1166710	1011411	4827	1166745	1011448	4881	1166756	1012755
4720	1166463	1011307	4774	1166713	1011413	4828	1166748	1011446	4882	1166757	1012770
4721	1166468	1011309	4775	1166716	1011415	4829	1166753	1011444	4883	1166779	1012789
4722	1166473	1011310	4776	1166720	1011417	4830	1166755	1011439	4884	1166793	1012809
4723	1166478	1011312	4777	1166723	1011419	4831	1166760	1011434	4885	1166807	1012832
4724	1166483	1011314	4778	1166727	1011421	4832	1166765	1011430	4886	1166822	1012656
4725	1166488	1011316	4779	1166730	1011422	4833	1166770	1011425	4887	1166836	1012661
4726	1166493	1011318	4780	1166734	1011424	4834	1166775	1011421	4888	1166849	1012906
4727	1166498	1011319	4781	1166738	1011426	4835	1166780	1011417	4889	1166860	1012931
4728	1166503	1011321	4782	1166742	1011427	4836	1166785	1011414	4890	1166869	1012955
4729	1166508	1011323	4783	1166746	1011429	4837	1166790	1011411	4891	1166877	1012978
4730	1166513	1011325	4784	1166750	1011430	4838	1166796	1011409	4892	1166882	1013000
4731	1166518	1011327	4785	1166755	1011431	4839	1166803	1011408	4893	1166887	1013021
4732	1166523	1011329	4786	1166759	1011433	4840	1166806	1011408	4894	1166890	1013042
4733	1166528	1011331	4787	1166764	1011434	4841	1166810	1011408	4895	1166893	1013051
4734	1166532	1011333	4788	1166768	1011436	4842	1166814	1011408	4896	1166896	1013080
4735	1166537	1011335	4789	1166773	1011438	4843	1166817	1011409	4897	1166900	1013097
4736	1166541	1011337	4790	1166778	1011436	4844	1166821	1011409	4898	1166901	1013114
4737	1166546	1011339	4791	1166783	1011437	4845	1166825	1011763	4899	1166903	1013129
4738	1166551	1011342	4792	1166788	1011438	4846	1166829	1011790	4900	1166906	1013144
4739	1166555	1011344	4793	1166793	1011439	4847	1166834	1011870	4901	1166909	1013159
4740	1166560	1011346	4794	1166798	1011440	4848	1166838	1011913	4902	1166912	1013173
4741	1166565	1011349	4795	1166803	1011441	4849	1166843	1012038	4903	1166914	1013187
4742	1166570	1011351	4796	1166808	1011442	4850	1166848	1012344	4904	1166917	1013201
4743	1166575	1011353	4797	1166813	1011443	4851	1166853	1012551	4905	1166919	1013215
4744	1166580	1011356	4798	1166818	1011444	4852	1166858	1012838	4906	1166922	1013229
4745	1166585	1011358	4799	1166824	1011446	4853	1166863	1012745	4907	1166924	1013243
4746	1166590	1011360	4800	1166829	1011448	4854	1166868	1012792	4908	1166926	1013258
4747	1166596	1011362	4801	1166834	1011450	4855	1166873	1012811	4909	1166927	1013272
4748	1166601	1011364	4802	1166839	1011452	4856	1166878	1012812	4910	1166929	1013286
4749	1166607	1011365	4803	1166844	1011454	4857	1166883	1013023	4911	1166931	1013298

**"Por la cual se sustrae definitivamente un área de la reserva forestal del Río Magdalena, establecida mediante la ley 2 de 1959, y se toman otras determinaciones"**

4750	1166613	1011367	4804	1166848	1011456	4858	1168438	1013105	4912	1168932	1013310
4751	1166618	1011368	4805	1166852	1011458	4859	1168436	1013109	4913	1168934	1013320
4752	1166624	1011369	4806	1166856	1011460	4860	1168434	1013250	4914	1168936	1013330
4753	1166629	1011370	4807	1166860	1011462	4861	1168396	1013323	4915	1168938	1013338
4754	1166638	1011371	4808	1166863	1011464	4862	1168362	1013363	4916	1168939	1013345
4755	1166637	1011372	4809	1166866	1011466	4863	1168306	1013430	4917	1168941	1013351
No	NORTE	ESTE	No	NORTE	ESTE	No	NORTE	ESTE	No	NORTE	ESTE
4818	1168943	1013357	4872	1168904	1013571	5026	1168179	1013711	5080	1168269	1013872
4819	1168945	1013362	4873	1168908	1013570	5027	1168183	1013714	5081	1168273	1013870
4820	1168947	1013367	4874	1168912	1013569	5028	1168186	1013717	5082	1168278	1013866
4821	1168948	1013371	4875	1168916	1013568	5029	1168189	1013720	5083	1168283	1013862
4822	1168950	1013376	4876	1168920	1013567	5030	1168183	1013722	5084	1168287	1013857
4823	1168951	1013382	4877	1168924	1013566	5031	1168196	1013724	5085	1168292	1013862
4824	1168952	1013387	4878	1168928	1013565	5032	1168199	1013728	5086	1168294	1013860
4825	1168953	1013392	4879	1168934	1013565	5033	1168205	1013730	5087	1168297	1013847
4826	1168954	1013398	4880	1168938	1013564	5034	1168211	1013733	5088	1168300	1013844
4827	1168955	1013404	4881	1168945	1013563	5035	1168215	1013736	5089	1168304	1013842
4828	1168956	1013410	4882	1168951	1013563	5036	1168219	1013738	5090	1168307	1013839
4829	1168956	1013416	4883	1168957	1013562	5037	1168222	1013741	5091	1168311	1013836
4830	1168956	1013423	4884	1168963	1013562	5038	1168225	1013745	5092	1168316	1013834
4831	1168956	1013429	4885	1168969	1013562	5039	1168225	1013748	5093	1168320	1013832
4832	1168956	1013436	4886	1168975	1013562	5040	1168229	1013753	5094	1168324	1013830
4833	1168956	1013443	4887	1168981	1013562	5041	1168221	1013756	5095	1168329	1013828
4834	1168955	1013450	4888	1168988	1013562	5042	1168218	1013760	5096	1168334	1013827
4835	1168955	1013457	4889	1168991	1013563	5043	1168215	1013764	5097	1168338	1013825
4836	1168954	1013464	4890	1168996	1013564	5044	1168211	1013769	5098	1168343	1013824
4837	1168953	1013470	4891	11689100	1013565	5045	1168207	1013774	5099	1168348	1013824
4838	1168952	1013477	4892	11689104	1013567	5046	1168203	1013780	5100	1168352	1013823
4839	1168950	1013483	4893	11689108	1013569	5047	1168198	1013786	5101	1168357	1013823
4840	1168949	1013489	4894	11689111	1013571	5048	1168193	1013792	5102	1168361	1013823
4841	1168947	1013495	4895	11689114	1013574	5049	1168188	1013799	5103	1168365	1013823
4842	1168946	1013501	4896	11689117	1013577	5050	1168184	1013805	5104	1168369	1013824
4843	1168944	1013506	4897	11689120	1013580	5051	1168181	1013811	5105	1168372	1013825
4844	1168942	1013512	4898	11689122	1013584	5052	1168178	1013817	5106	1168375	1013827
4845	1168941	1013517	4899	11689124	1013588	5053	1168178	1013823	5107	1168385	1013831
4846	1168939	1013522	5000	11689127	1013592	5054	1168174	1013829	5108	1168389	1013835
4847	1168937	1013527	5001	11689128	1013596	5055	1168174	1013834	5109	1168394	1013841
4848	1168935	1013531	5002	11689130	1013600	5056	1168174	1013839	5110	1168395	1013844
4849	1168934	1013536	5003	11689132	1013604	5057	1168174	1013843	5111	1168397	1013847
4850	1168933	1013540	5004	11689134	1013607	5058	1168175	1013847	5112	1168399	1013851
4851	1168932	1013544	5005	11689135	1013611	5059	1168176	1013851	5113	1168400	1013855
4852	1168931	1013548	5006	11689139	1013617	5060	1168178	1013854	5114	1168402	1013859
4853	1168931	1013552	5007	11689141	1013623	5061	1168180	1013857	5115	1168403	1013864
4854	1168931	1013556	5008	11689143	1013629	5062	1168182	1013860	5116	1168404	1013868
4855	1168932	1013560	5009	11689145	1013634	5063	1168187	1013865	5117	1168405	1013874
4856	1168933	1013565	5010	11689146	1013640	5064	1168193	1013868	5118	1168406	1013879
4857	1168936	1013569	5011	11689147	1013646	5065	1168199	1013871	5119	1168407	1013884
4858	1168939	1013574	5012	11689148	1013655	5066	1168205	1013874	5120	1168408	1013890
4859	1168943	1013577	5013	11689149	1013659	5067	1168210	1013877	5121	1168409	1013895
4860	1168946	1013578	5014	11689151	1013665	5068	1168216	1013879	5122	1168409	1013901
4861	1168953	1013578	5015	11689152	1013670	5069	1168222	1013880	5123	1168410	1013906
4862	1168960	1013578	5016	11689154	1013675	5070	1168229	1013880	5124	1168410	1013912
4863	1168963	1013577	5017	11689155	1013679	5071	1168235	1013880	5125	1168410	1013917
4864	1168967	1013577	5018	11689156	1013683	5072	1168239	1013880	5126	1168410	1013922
4865	1168972	1013576	5019	11689158	1013687	5073	1168243	1013880	5127	1168410	1013927
4866	1168976	1013575	5020	11689162	1013692	5074	1168246	1013879	5128	1168410	1013931
4867	1168981	1013575	5021	11689164	1013695	5075	1168250	1013878	5129	1168409	1013936
4868	1168986	1013574	5022	11689166	1013698	5076	1168254	1013877	5130	1168408	1013940
4869	1168991	1013573	5023	11689169	1013701	5077	1168258	1013876	5131	1168408	1013945
4870	1168995	1013572	5024	11689172	1013704	5078	1168262	1013875	5132	1168408	1013949
4871	1169000	1013572	5025	11689176	1013707	5079	1168266	1013873	5133	1168408	1013952
No	NORTE	ESTE	No	NORTE	ESTE	No	NORTE	ESTE	No	NORTE	ESTE
5134	1168407	1013854	5188	1168947	1014195	5242	1168951	1014384	5296	1170289	1014446
5135	1168403	1013858	5189	1168950	1014197	5243	1168955	1014389	5297	1170299	1014449
5136	1168407	1013861	5190	1168953	1014199	5244	1168959	1014393	5298	1170309	1014452
5137	1168407	1013862	5191	1168956	1014200	5245	1168964	1014396	5299	1170319	1014455
5138	1168409	1013868	5192	1168960	1014201	5246	1168970	1014399	5300	1170328	1014458
5139	1168412	1013872	5193	1168964	1014202	5247	1168975	1014400	5301	1170337	1014461
5140	1168417	1013876	5194	1168968	1014202	5248	1168980	1014402	5302	1170346	1014465
5141	1168423	1013878	5195	1168974	1014203	5249	1168985	1014402	5303	1170354	1014468
5142	1168430	1013879	5196	1168980	1014203	5250	1168990	1014403	5304	1170362	1014471
5143	1168435	1013879	5197	1168984	1014203	5251	1168995	1014403	5305	1170370	1014475

**"Por la cual se sustrae definitivamente un área de la reserva forestal del Río Magdalena, establecida mediante la ley 2 de 1959, y se toman otras determinaciones"**

5144	1169460	1013993	5198	1169987	1014203	5252	1170002	1014494	5306	1170378	1014478
5145	1169524	1014034	5199	1169991	1014203	5253	1170006	1014404	5307	1170386	1014482
5146	1169585	1014080	5200	1169996	1014204	5254	1170010	1014405	5308	1170393	1014486
5147	1169607	1014128	5201	1169999	1014205	5255	1170014	1014406	5309	1170401	1014489
5148	1169666	1014132	5202	1170003	1014207	5256	1170019	1014406	5310	1170408	1014493
5149	1169665	1014138	5203	1170006	1014210	5257	1170025	1014407	5311	1170415	1014498
5150	1169665	1014143	5204	1170008	1014218	5258	1170026	1014407	5312	1170422	1014502
5151	1169666	1014148	5205	1170009	1014222	5259	1170033	1014408	5313	1170429	1014506
5152	1169668	1014153	5206	1170009	1014228	5260	1170038	1014409	5314	1170436	1014511
5153	1169672	1014157	5207	1170009	1014230	5261	1170043	1014409	5315	1170443	1014515
5154	1169677	1014159	5208	1170008	1014234	5262	1170048	1014410	5316	1170449	1014520
5155	1169682	1014160	5209	1170008	1014238	5263	1170053	1014411	5317	1170455	1014525
5156	1169688	1014160	5210	1170007	1014243	5264	1170058	1014412	5318	1170461	1014530
5157	1169694	1014159	5211	1170006	1014247	5265	1170063	1014413	5319	1170467	1014535
5158	1169698	1014158	5212	1170005	1014251	5266	1170068	1014414	5320	1170473	1014540
5159	1169702	1014158	5213	1170004	1014256	5267	1170074	1014414	5321	1170477	1014545
5160	1169704	1014158	5214	1170002	1014261	5268	1170079	1014415	5322	1170483	1014550
5161	1169732	1014150	5215	1170000	1014265	5269	1170085	1014415	5323	1170488	1014554
5162	1169763	1014221	5216	1169998	1014270	5270	1170091	1014416	5324	1170493	1014559
5163	1169832	1014170	5217	1169996	1014275	5271	1170097	1014417	5325	1170499	1014563
5164	1169887	1014127	5218	1169993	1014279	5272	1170104	1014417	5326	1170504	1014567
5165	1169891	1014127	5219	1169991	1014284	5273	1170110	1014418	5327	1170510	1014571
5166	1169897	1014128	5220	1169988	1014288	5274	1170117	1014418	5328	1170515	1014575
5167	1169903	1014128	5221	1169985	1014293	5275	1170123	1014419	5329	1170521	1014579
5168	1169909	1014129	5222	1169982	1014298	5276	1170130	1014419	5330	1170527	1014583
5169	1169915	1014129	5223	1169979	1014302	5277	1170136	1014419	5331	1170534	1014588
5170	1169921	1014130	5224	1169976	1014307	5278	1170143	1014420	5332	1170541	1014590
5171	1169926	1014131	5225	1169973	1014311	5279	1170149	1014420	5333	1170548	1014594
5172	1169930	1014132	5226	1169971	1014316	5280	1170156	1014420	5334	1170556	1014598
5173	1169936	1014135	5227	1169968	1014320	5281	1170163	1014420	5335	1170564	1014602
5174	1169941	1014138	5228	1169966	1014324	5282	1170169	1014421	5336	1170572	1014606
5175	1169943	1014142	5229	1169964	1014328	5283	1170175	1014421	5337	1170580	1014610
5176	1169943	1014147	5230	1169962	1014332	5284	1170184	1014422	5338	1170588	1014614
5177	1169942	1014152	5231	1169960	1014336	5285	1170191	1014423	5339	1170595	1014617
5178	1169941	1014158	5232	1169958	1014340	5286	1170199	1014424	5340	1170602	1014621
5179	1169939	1014165	5233	1169956	1014344	5287	1170206	1014425	5341	1170608	1014625
5180	1169939	1014168	5234	1169955	1014348	5288	1170214	1014427	5342	1170614	1014629
5181	1169939	1014172	5235	1169953	1014351	5289	1170223	1014429	5343	1170619	1014632
5182	1169939	1014176	5236	1169951	1014355	5290	1170231	1014431	5344	1170624	1014636
5183	1169939	1014179	5237	1169950	1014350	5291	1170240	1014433	5345	1170628	1014640
5184	1169940	1014183	5238	1169943	1014362	5292	1170250	1014435	5346	1170633	1014643
5185	1169941	1014187	5239	1169948	1014366	5293	1170250	1014438	5347	1170637	1014647
5186	1169942	1014190	5240	1169948	1014372	5294	1170269	1014440	5348	1170641	1014651
5187	1169944	1014193	5241	1169948	1014379	5295	1170270	1014443	5349	1170644	1014655
No. NORTE ESTE	No. NORTE ESTE	No. NORTE ESTE	No. NORTE ESTE	No. NORTE ESTE	No. NORTE ESTE	No. NORTE ESTE	No. NORTE ESTE	No. NORTE ESTE	No. NORTE ESTE	No. NORTE ESTE	No. NORTE ESTE
5350	1170648	1014659	5404	1170886	1014896	5458	1170874	1015009	5512	1170509	1014728
5351	1170652	1014664	5405	1170888	1014902	5459	1170872	1015007	5513	1170501	1014721
5352	1170656	1014668	5406	1170890	1014907	5460	1170866	1015004	5514	1170494	1014715
5353	1170659	1014672	5407	1170892	1014913	5461	1170869	1015003	5515	1170489	1014711
5354	1170663	1014676	5408	1170894	1014919	5462	1170863	1015001	5516	1170485	1014707
5355	1170666	1014680	5409	1170897	1014924	5463	1170857	1015000	5517	1170482	1014704
5356	1170669	1014685	5410	1170899	1014930	5464	1170852	1014998	5518	1170479	1014702
5357	1170672	1014689	5411	1170901	1014935	5465	1170847	1014996	5519	1170473	1014698
5358	1170675	1014693	5412	1170904	1014940	5466	1170842	1014995	5520	1170470	1014696
5359	1170678	1014697	5413	1170906	1014946	5467	1170836	1014993	5521	1170467	1014694
5360	1170680	1014701	5414	1170909	1014951	5468	1170829	1014991	5522	1170464	1014691
5361	1170683	1014704	5415	1170912	1014956	5469	1170823	1014988	5523	1170461	1014689
5362	1170685	1014708	5416	1170915	1014961	5470	1170816	1014986	5524	1170457	1014687
5363	1170688	1014712	5417	1170918	1014966	5471	1170809	1014984	5525	1170453	1014685
5364	1170690	1014715	5418	1170921	1014971	5472	1170803	1014982	5526	1170448	1014682
5365	1170692	1014719	5419	1170923	1014975	5473	1170796	1014979	5527	1170443	1014680
5366	1170694	1014722	5420	1170926	1014981	5474	1170790	1014977	5528	1170438	1014677
5367	1170697	1014726	5421	1170929	1014986	5475	1170784	1014975	5529	1170433	1014675
5368	1170699	1014729	5422	1170931	1014991	5476	1170778	1014972	5530	1170427	1014672
5369	1170702	1014732	5423	1170934	1014995	5477	1170772	1014970	5531	1170420	1014670
5370	1170705	1014736	5424	1170936	1015000	5478	1170766	1014967	5532	1170414	1014667
5371	1170708	1014738	5425	1170938	1015004	5479	1170760	1014964	5533	1170408	1014665
5372	1170711	1014741	5426	1170940	1015008	5480	1170755	1014962	5534	1170401	1014663
5373	1170715	1014744	5427	1170942	1015012	5481	1170750	1014959	5535	1170395	1014662
5374	1170719	1014747	5428	1170945	1015018	5482	1170745	1014955	5536	1170388	1014660
5375	1170724	1014750	5429	1170947	1015022	5483	1170740	1014952	5537	1170382	1014658
5376	1170729	1014753	5430	1170949	1015025	5484	1170736	1014949	5538	1170375	1014657

**“Por la cual se sustrae definitivamente un área de la reserva forestal del Río Magdalena, establecida mediante la ley 2 de 1959, y se toman otras determinaciones”**

5377	1170735	1014767	5431	1170860	1015029	5485	1170731	1014945	5539	1170308	1014656
5378	1170741	1014766	5432	1170949	1015053	5486	1170727	1014941	5540	1170362	1014655
5379	1170748	1014764	5433	1170947	1015036	5487	1170723	1014937	5541	1170355	1014654
5380	1170756	1014768	5434	1170044	1015029	5488	1170710	1014933	5542	1170348	1014653
5381	1170765	1014772	5435	1170941	1015042	5489	1170715	1014929	5543	1170341	1014651
5382	1170774	1014777	5436	1170937	1015045	5490	1170711	1014924	5544	1170334	1014650
5383	1170784	1014782	5437	1170934	1015047	5491	1170706	1014919	5545	1170326	1014649
5384	1170794	1014787	5438	1170930	1015049	5492	1170702	1014914	5546	1170318	1014647
5385	1170803	1014792	5439	1170925	1015050	5493	1170698	1014909	5547	1170311	1014645
5386	1170813	1014798	5440	1170920	1015052	5494	1170693	1014904	5548	1170304	1014644
5387	1170822	1014803	5441	1170916	1015053	5495	1170689	1014899	5549	1170296	1014642
5388	1170830	1014809	5442	1170912	1015054	5496	1170684	1014893	5550	1170289	1014641
5389	1170837	1014814	5443	1170908	1015054	5497	1170678	1014888	5551	1170281	1014639
5390	1170844	1014820	5444	1170904	1015054	5498	1170672	1014882	5552	1170274	1014638
5391	1170849	1014825	5445	1170899	1015054	5499	1170666	1014875	5553	1170267	1014636
5392	1170854	1014831	5446	1170895	1015053	5500	1170660	1014868	5554	1170260	1014635
5393	1170862	1014836	5447	1170892	1015051	5501	1170654	1014860	5555	1170253	1014634
5394	1170866	1014842	5448	1170889	1015048	5502	1170648	1014850	5556	1170247	1014632
5395	1170866	1014847	5449	1170886	1015044	5503	1170642	1014839	5557	1170240	1014631
5396	1170869	1014852	5450	1170884	1015041	5504	1170635	1014827	5558	1170233	1014630
5397	1170871	1014858	5451	1170883	1015037	5505	1170629	1014814	5559	1170227	1014629
5398	1170874	1014863	5452	1170882	1015033	5506	1170622	1014800	5560	1170220	1014628
5399	1170878	1014869	5453	1170880	1015030	5507	1170615	1014786	5561	1170214	1014627
5400	1170878	1014874	5454	1170879	1015026	5508	1170608	1014772	5562	1170208	1014626
5401	1170880	1014880	5455	1170876	1015022	5509	1170602	1014759	5563	1170202	1014625
5402	1170882	1014885	5456	1170877	1015017	5510	1170595	1014747	5564	1170196	1014624
5403	1170884	1014891	5457	1170876	1015013	5511	1170588	1014737	5565	1170190	1014623
No. NORTE. ESTE			No. NORTE. ESTE			No. NORTE. ESTE			No. NORTE. ESTE		
5566	1170184	1014623	5580	1170119	1014623	5594	1170055	1014631	5608	1170015	1014591
5567	1170179	1014622	5581	1170116	1014624	5595	1170050	1014627	5609	1170008	1014589
5568	1170174	1014622	5582	1170110	1014624	5596	1170049	1014624	5610	1170002	1014587
5569	1170169	1014622	5583	1170106	1014625	5597	1170045	1014621	5611	1169996	1014587
5570	1170164	1014622	5584	1170101	1014626	5598	1170043	1014618	5612	1169990	1014587
5571	1170159	1014621	5585	1170097	1014627	5599	1170040	1014614	5613	1169985	1014587
5572	1170155	1014621	5586	1170093	1014628	5600	1170038	1014611	5614	1169980	1014586
5573	1170150	1014621	5587	1170088	1014629	5601	1170035	1014608	5615	1169976	1014586
5574	1170148	1014622	5588	1170084	1014631	5602	1170032	1014605	5616	1169973	1014589
5575	1170141	1014622	5589	1170081	1014632	5603	1170030	1014602	5617	1169969	1014589
5576	1170137	1014622	5590	1170077	1014633	5604	1170027	1014599	5618	1169965	1014589
5577	1170133	1014622	5591	1170071	1014634	5605	1170024	1014597	5619	1169961	1014588
5578	1170128	1014622	5592	1170065	1014634	5606	1170021	1014595	5620	1169956	1014587
5579	1170124	1014623	5593	1170060	1014634	5607	1170018	1014593	5621	1169951	1014585

**Polígonos de áreas susceptibles de sustracción Forestales  
Protectoras Productoras (Áreas de aptitud forestal)**

No.	NORTE	ESTE	No.	NORTE	ESTE	No.	NORTE	ESTE	No.	NORTE	ESTE
1	1165001	1011196	37	1165078	1011042	73	1165059	1010975	109	1165033	1010919
2	1165009	1011193	38	1165080	1011036	74	1165057	1010979	110	1165027	1010923
3	1165004	1011188	39	1165082	1011030	75	1165056	1010982	111	1165024	1010925
4	1165001	1011182	40	1165083	1011024	76	1165054	1010985	112	1165020	1010927
5	1165000	1011179	41	1165084	1011020	77	1165050	1010989	113	1165017	1010929
6	1165007	1011175	42	1165085	1011016	78	1165046	1010990	114	1165015	1010930
7	1165006	1011172	43	1165086	1011012	79	1165041	1010990	115	1165011	1010796
8	1165004	1011169	44	1165087	1011008	80	1165036	1010989	116	1165009	1010660
9	1165003	1011165	45	1165088	1011003	81	1165032	1010986	117	1165006	1010675
10	1165001	1011162	46	1165089	1010999	82	1165027	1010983	118	1166126	1010797
11	1165000	1011158	47	1165091	1010994	83	1165021	1010980	119	1166204	1011123
12	1165009	1011155	48	1165092	1010989	84	1165018	1010977	120	1166011	1011128
13	1165008	1011151	49	1165093	1010985	85	1165015	1010975	121	1166003	1011253
14	1165007	1011148	50	1165094	1010981	86	1165012	1010972	122	1166017	1011270
15	1165007	1011144	51	1165094	1010977	87	1165009	1010970	123	1166026	1011277
16	1165006	1011140	52	1165095	1010973	88	1165006	1010967	124	1166035	1011297
17	1165006	1011137	53	1165096	1010969	89	1165002	1010964	125	1166043	1011316
18	1165005	1011133	54	1165097	1010963	90	1165000	1010961	126	1166053	1011350
19	1165005	1011128	55	1165098	1010957	91	1165000	1010957	127	1167018	1011409
20	1165005	1011124	56	1165099	1010951	92	1165000	1010954	128	1167017	1011409
21	1165004	1011119	57	1165099	1010946	93	1165000	1010951	129	1167014	1011408
22	1165004	1011115	58	1165098	1010941	94	1165000	1010948	130	1167010	1011408
23	1165003	1011110	59	1165097	1010937	95	1165000	1010945	131	1167006	1011408
24	1165003	1011105	60	1165096	1010933	96	1165000	1010942	132	1167003	1011408
25	1165003	1011101	61	1165094	1010930	97	1165000	1010939	133	1166996	1011409



**"Por la cual se sustrae definitivamente un área de la reserva forestal del Río Magdalena, establecida mediante la ley 2 de 1959, y se toman otras determinaciones"**

26	1165972	1011096	62	1165990	1010927	98	1165877	1010936	134	1166990	1011411
27	1165972	1011092	63	1165986	1010928	99	1165879	1010931	135	1166985	1011414
28	1165972	1011087	64	1165982	1010931	100	1165869	1010927	136	1166980	1011417
29	1165972	1011083	65	1165979	1010935	101	1165865	1010929	137	1166975	1011421
30	1165972	1011080	66	1165976	1010938	102	1165862	1010920	138	1166970	1011425
31	1165972	1011076	67	1165973	1010944	103	1165859	1010918	139	1166965	1011430
32	1165972	1011069	68	1165970	1010940	104	1165855	1010915	140	1166960	1011434
33	1165973	1011063	69	1165967	1010955	105	1165852	1010913	141	1166955	1011438
34	1165974	1011058	70	1165965	1010980	106	1165847	1010913	142	1166950	1011444
35	1165975	1011052	71	1165963	1010965	107	1165842	1010914	143	1166948	1011446
36	1165977	1011047	72	1165961	1010970	108	1165839	1010916	144	1166946	1011448
No.	NORTE	ESTE	No.	NORTE	ESTE	No.	NORTE	ESTE	No.	NORTE	ESTE
145	1166942	1011451	199	1166706	1011409	253	1166453	1011303	307	1166206	1011229
146	1166939	1011453	200	1166702	1011407	254	1166449	1011302	308	1166202	1011230
147	1166937	1011455	201	1166699	1011405	255	1166444	1011300	309	1166198	1011231
148	1166934	1011457	202	1166695	1011403	256	1166439	1011298	310	1166194	1011233
149	1166931	1011459	203	1166692	1011401	257	1166434	1011297	311	1166191	1011236
150	1166925	1011463	204	1166688	1011398	258	1166430	1011295	312	1166188	1011238
151	1166920	1011467	205	1166685	1011396	259	1166425	1011294	313	1166185	1011241
152	1166915	1011470	206	1166681	1011394	260	1166420	1011292	314	1166182	1011243
153	1166910	1011473	207	1166678	1011393	261	1166416	1011291	315	1166178	1011246
154	1166906	1011474	208	1166675	1011391	262	1166412	1011289	316	1166174	1011248
155	1166901	1011478	209	1166671	1011389	263	1166408	1011288	317	1166169	1011251
156	1166897	1011478	210	1166668	1011387	264	1166404	1011287	318	1166164	1011253
157	1166892	1011478	211	1166663	1011384	265	1166400	1011286	319	1166160	1011254
158	1166887	1011478	212	1166657	1011381	266	1166397	1011285	320	1166155	1011256
159	1166883	1011474	213	1166653	1011379	267	1166393	1011283	321	1166151	1011257
160	1166877	1011472	214	1166649	1011376	268	1166387	1011282	322	1166146	1011257
161	1166872	1011469	215	1166644	1011374	269	1166383	1011281	323	1166142	1011257
162	1166868	1011466	216	1166637	1011372	270	1166380	1011280	324	1166137	1011256
163	1166863	1011464	217	1166633	1011371	271	1166375	1011279	325	1166131	1011263
164	1166860	1011462	218	1166629	1011370	272	1166371	1011277	326	1166126	1011254
165	1166856	1011460	219	1166624	1011369	273	1166366	1011276	327	1166124	1011253
166	1166852	1011458	220	1166618	1011368	274	1166361	1011274	328	1166120	1011252
167	1166848	1011456	221	1166613	1011367	275	1166355	1011273	329	1166116	1011251
168	1166844	1011454	222	1166607	1011365	276	1166350	1011271	330	1166111	1011250
169	1166839	1011452	223	1166601	1011364	277	1166344	1011269	331	1166108	1011249
170	1166834	1011450	224	1166596	1011362	278	1166339	1011267	332	1166101	1011246
171	1166829	1011448	225	1166590	1011360	279	1166333	1011265	333	1166096	1011244
172	1166824	1011446	226	1166585	1011358	280	1166329	1011263	334	1166090	1011242
173	1166818	1011444	227	1166580	1011356	281	1166323	1011261	335	1166085	1011240
174	1166813	1011443	228	1166575	1011353	282	1166318	1011259	336	1166079	1011238
175	1166808	1011442	229	1166570	1011351	283	1166313	1011257	337	1166072	1011235
176	1166803	1011441	230	1166565	1011349	284	1166308	1011255	338	1166066	1011232
177	1166798	1011440	231	1166560	1011346	285	1166304	1011253	339	1166059	1011229
178	1166793	1011439	232	1166555	1011344	286	1166299	1011252	340	1166052	1011226
179	1166788	1011438	233	1166551	1011342	287	1166294	1011250	341	1166045	1011223
180	1166783	1011437	234	1166546	1011339	288	1166291	1011249	342	1166039	1011220
181	1166778	1011436	235	1166541	1011337	289	1166287	1011247	343	1166032	1011217
182	1166773	1011436	236	1166537	1011336	290	1166283	1011246	344	1166026	1011213
183	1166768	1011435	237	1166532	1011333	291	1166280	1011245	345	1166020	1011210
184	1166764	1011434	238	1166528	1011331	292	1166275	1011243	346	1166015	1011207
185	1166759	1011433	239	1166523	1011329	293	1166272	1011242	347	1166011	1011204
186	1166755	1011431	240	1166518	1011327	294	1166268	1011241	348	1166007	1011201
187	1166750	1011430	241	1166513	1011325	295	1166264	1011240	349	1166004	1011198
188	1166746	1011429	242	1166508	1011323	296	1166259	1011238	350	1166001	1011196
189	1166742	1011427	243	1166503	1011321	297	1166254	1011237	351	1165997	1011192
190	1166738	1011426	244	1166498	1011319	298	1166249	1011235	352	1165990	1011189
191	1166734	1011424	245	1166493	1011318	299	1166244	1011234	353	1165983	1011187
192	1166730	1011422	246	1166488	1011316	300	1166239	1011233	354	1165979	1011187
193	1166727	1011421	247	1166483	1011314	301	1166235	1011232	355	1165974	1011187
194	1166723	1011419	248	1166478	1011312	302	1166230	1011231	356	1165967	1011187
195	1166720	1011417	249	1166473	1011310	303	1166226	1011230	357	1165962	1011187
196	1166716	1011415	250	1166468	1011309	304	1166222	1011229	358	1165959	1011186
197	1166713	1011413	251	1166463	1011307	305	1166218	1011229	359	1165954	1011186
198	1166710	1011411	252	1166458	1011305	306	1166214	1011228	360	1165949	1011186
No.	NORTE	ESTE	No.	NORTE	ESTE	No.	NORTE	ESTE	No.	NORTE	ESTE
145	1166942	1011451	199	1166706	1011409	253	1166453	1011303	307	1166206	1011229
146	1166939	1011453	200	1166702	1011407	254	1166449	1011302	308	1166202	1011230
147	1166937	1011455	201	1166699	1011405	255	1166444	1011300	309	1166198	1011231
148	1166934	1011457	202	1166695	1011403	256	1166439	1011298	310	1166194	1011233
149	1166931	1011459	203	1166692	1011401	257	1166434	1011297	311	1166191	1011236

**"Por la cual se sustrae definitivamente un área de la reserva forestal del Río Magdalena, establecida mediante la ley 2 de 1959, y se toman otras determinaciones"**

150	1166925	1011463	204	1166688	1011398	258	1166430	1011295	312	1166188	1011238
151	1166920	1011407	205	1166895	1011396	259	1166425	1011294	313	1166185	1011241
152	1166915	1011470	206	1166881	1011394	260	1166420	1011292	314	1166182	1011243
153	1166910	1011473	207	1166678	1011393	261	1166416	1011291	315	1166178	1011246
154	1166906	1011474	208	1166675	1011391	262	1166412	1011289	316	1166174	1011248
155	1166901	1011476	209	1166671	1011389	263	1166408	1011288	317	1166169	1011251
156	1166897	1011476	210	1166668	1011387	264	1166404	1011287	318	1166164	1011253
157	1166892	1011476	211	1166663	1011384	265	1166400	1011286	319	1166160	1011254
158	1166887	1011476	212	1166657	1011381	266	1166397	1011285	320	1166155	1011256
159	1166883	1011474	213	1166653	1011379	267	1166390	1011283	321	1166151	1011257
160	1166877	1011472	214	1166649	1011376	268	1166387	1011282	322	1166146	1011257
161	1166872	1011469	215	1166644	1011374	269	1166383	1011281	323	1166142	1011257
162	1166868	1011466	216	1166637	1011372	270	1166380	1011280	324	1166137	1011256
163	1166863	1011464	217	1166633	1011371	271	1166375	1011279	325	1166131	1011255
164	1166860	1011462	218	1166629	1011370	272	1166371	1011277	326	1166123	1011254
165	1166856	1011460	219	1166624	1011368	273	1166366	1011276	327	1166124	1011253
166	1166852	1011458	220	1166618	1011366	274	1166361	1011274	328	1166120	1011252
167	1166848	1011455	221	1166613	1011367	275	1166355	1011273	329	1166118	1011251
168	1166844	1011454	222	1166607	1011365	276	1166350	1011271	330	1166111	1011250
169	1166830	1011452	223	1166601	1011364	277	1166344	1011269	331	1166106	1011248
170	1166824	1011450	224	1166590	1011362	278	1166339	1011267	332	1166101	1011246
171	1166820	1011448	225	1166580	1011360	279	1166333	1011265	333	1166096	1011244
172	1166824	1011446	226	1166565	1011358	280	1166328	1011263	334	1166090	1011242
173	1166818	1011444	227	1166560	1011356	281	1166323	1011261	335	1166085	1011240
174	1166813	1011443	228	1166575	1011353	282	1166318	1011258	336	1166079	1011238
175	1166808	1011442	229	1166570	1011351	283	1166313	1011257	337	1166072	1011236
176	1166803	1011441	230	1166565	1011349	284	1166308	1011255	338	1166066	1011232
177	1166798	1011440	231	1166560	1011348	285	1166304	1011253	339	1166059	1011229
178	1166793	1011439	232	1166555	1011344	286	1166299	1011252	340	1166052	1011226
179	1166788	1011438	233	1166551	1011342	287	1166295	1011250	341	1166045	1011223
180	1166783	1011437	234	1166546	1011339	288	1166291	1011249	342	1166039	1011220
181	1166778	1011436	235	1166541	1011337	289	1166287	1011247	343	1166032	1011217
182	1166773	1011436	236	1166537	1011335	290	1166283	1011246	344	1166026	1011213
183	1166768	1011435	237	1166532	1011333	291	1166280	1011245	345	1166020	1011210
184	1166764	1011434	238	1166528	1011331	292	1166276	1011243	346	1166015	1011207
185	1166759	1011433	239	1166523	1011329	293	1166272	1011242	347	1166011	1011204
186	1166755	1011431	240	1166518	1011327	294	1166268	1011241	348	1166007	1011201
187	1166750	1011430	241	1166513	1011325	295	1166264	1011240	349	1166004	1011198
188	1166746	1011429	242	1166508	1011323	296	1166259	1011238	350	1166001	1011196
189	1166742	1011427	243	1166503	1011321	297	1166254	1011237	351	1166007	1011962
190	1166738	1011426	244	1166498	1011319	298	1166249	1011235	352	1166007	1018961
191	1166734	1011424	245	1166493	1011318	299	1166244	1011234	353	1166003	1013979
192	1166730	1011422	246	1166488	1011316	300	1166239	1011233	354	1166000	1013978
193	1166727	1011421	247	1166483	1011314	301	1166235	1011232	355	1166000	1013976
194	1166723	1011419	248	1166478	1011312	302	1166230	1011231	356	1166000	1013976
195	1166720	1011417	249	1166473	1011310	303	1166226	1011230	357	1166000	1013972
196	1166716	1011415	250	1166468	1011309	304	1166222	1011229	358	1166000	1013968
197	1166713	1011413	251	1166463	1011307	305	1166218	1011228	359	1166000	1013962
198	1166710	1011411	252	1166458	1011305	306	1166212	1011228	360	1166000	1013960
No.	NORTE	ESTE	No.	NORTE	ESTE	No.	NORTE	ESTE	No.	NORTE	ESTE
361	1169407	1013954	415	1169260	1013872	469	1169179	1013711	523	1168904	1013571
362	1169400	1013952	416	1169266	1013973	470	1169176	1013707	524	1168900	1013572
363	1169408	1013949	417	1169262	1013975	471	1169172	1013704	525	1168995	1013572
364	1169408	1013945	418	1169258	1013876	472	1169169	1013701	526	1168991	1013573
365	1169408	1013940	419	1169254	1013877	473	1169165	1013698	527	1168986	1013574
366	1169409	1013936	420	1169250	1013878	474	1169164	1013695	528	1168981	1013575
367	1169410	1013931	421	1169246	1013879	475	1169162	1013692	529	1168976	1013575
368	1169410	1013927	422	1169243	1013880	476	1169158	1013687	530	1168972	1013576
369	1169410	1013922	423	1169239	1013880	477	1169156	1013683	531	1168967	1013577
370	1169410	1013917	424	1169236	1013880	478	1169155	1013679	532	1168963	1013577
371	1169410	1013912	425	1169229	1013880	479	1169154	1013675	533	1168962	1013678
372	1169410	1013906	426	1169222	1013880	480	1169152	1013670	534	1168958	1013678
373	1169409	1013901	427	1169218	1013879	481	1169151	1013665	535	1168948	1013678
374	1169400	1013895	428	1169210	1013877	482	1169149	1013669	536	1168943	1013677
375	1169408	1013890	429	1169205	1013874	483	1169148	1013663	537	1168939	1013674
376	1169407	1013884	430	1169199	1013871	484	1169147	1013646	538	1168936	1013669
377	1169406	1013879	431	1169193	1013868	485	1169146	1013640	539	1168933	1013663
378	1169405	1013874	432	1169187	1013865	486	1169145	1013634	540	1168932	1013658
379	1169404	1013868	433	1169182	1013860	487	1169143	1013629	541	1168931	1013656
380	1169403	1013864	434	1169180	1013857	488	1169141	1013623	542	1168931	1013652
381	1169402	1013859	435	1169178	1013854	489	1169139	1013617	543	1168931	1013648
382	1169400	1013855	436	1169176	1013851	490	1169136	1013611	544	1168932	1013644

**“Por la cual se sustrae definitivamente un área de la reserva forestal del Río Magdalena, establecida mediante la ley 2 de 1959, y se toman otras determinaciones”**

383	1169399	101385	437	1169175	1013847	491	1169134	1013507	545	1168933	1013540
384	1169397	1013847	438	1169174	1013843	492	1169132	1013504	546	1168934	1013536
385	1169396	1013844	439	1169174	1013839	493	1169130	1013500	547	1168936	1013531
386	1169394	1013841	440	1169174	1013834	494	1169128	1013596	548	1168937	1013527
387	1169389	1013835	441	1169174	1013829	495	1169127	1013592	549	1168939	1013522
388	1169385	1013831	442	1169176	1013823	496	1169124	1013588	550	1168941	1013517
389	1169379	1013827	443	1169178	1013817	497	1169122	1013584	551	1168942	1013512
390	1169372	1013825	444	1169181	1013811	498	1169120	1013580	552	1168944	1013506
391	1169369	1013824	445	1169184	1013805	499	1169117	1013577	553	1168946	1013501
392	1169365	1013823	446	1169188	1013799	500	1169114	1013574	554	1168947	1013495
393	1169361	1013823	447	1169193	1013792	501	1169111	1013571	555	1168949	1013489
394	1169357	1013823	448	1169198	1013786	502	1169108	1013569	556	1168950	1013483
395	1169352	1013823	449	1169203	1013780	503	1169104	1013567	557	1168952	1013477
396	1169348	1013824	450	1169207	1013774	504	1169100	1013565	558	1168953	1013470
397	1169343	1013824	451	1169211	1013769	505	1169096	1013564	559	1168954	1013464
398	1169338	1013825	452	1169215	1013764	506	1169091	1013563	560	1168955	1013457
399	1169334	1013827	453	1169218	1013760	507	1169088	1013562	561	1168955	1013450
400	1169329	1013828	454	1169221	1013756	508	1169081	1013562	562	1168956	1013443
401	1169324	1013830	455	1169223	1013753	509	1169075	1013562	563	1168958	1013438
402	1169320	1013832	456	1169225	1013748	510	1169069	1013562	564	1168956	1013429
403	1169316	1013834	457	1169225	1013745	511	1169065	1013562	565	1168958	1013423
404	1169311	1013836	458	1169222	1013741	512	1169067	1013562	566	1168956	1013416
405	1169307	1013839	459	1169219	1013738	513	1169051	1013563	567	1168958	1013410
406	1169304	1013842	460	1169215	1013736	514	1169045	1013563	568	1168955	1013404
407	1169300	1013844	461	1169211	1013730	515	1169039	1013564	569	1168954	1013398
408	1169297	1013847	462	1169205	1013730	516	1169034	1013565	570	1168953	1013392
409	1169294	1013850	463	1169199	1013726	517	1169029	1013565	571	1168952	1013387
410	1169292	1013852	464	1169196	1013724	518	1169024	1013566	572	1168951	1013382
411	1169287	1013857	465	1169193	1013722	519	1169020	1013567	573	1168950	1013376
412	1169283	1013862	466	1169189	1013720	520	1169016	1013568	574	1168948	1013371
413	1169278	1013865	467	1169186	1013717	521	1169012	1013569	575	1168947	1013367
414	1169273	1013870	468	1169183	1013714	522	1169008	1013570	576	1168945	1013362
Nó. NORTE	ESTE	Nó. NORTE	ESTE	Nó. NORTE	ESTE	Nó. NORTE	ESTE	Nó. NORTE	ESTE		
577	1168943	1013357	631	1169876	1013519	685	1171298	1016504	739	1170138	1015917
578	1168941	1013351	632	1169932	1013566	686	1171273	1016512	740	1170157	1016007
579	1168939	1013345	633	1169745	1013664	687	1171240	1016512	741	1170124	1015999
580	1168938	1013338	634	1169679	1013737	688	1171209	1016512	742	1170101	1015887
581	1168936	1013330	635	1169634	1013772	689	1171197	1016512	743	1170065	1015992
582	1168934	1013320	636	1169546	1013837	690	1171186	1016512	744	1170027	1015987
583	1168932	1013310	637	1169481	1013890	691	1171141	1016512	745	1170015	1015982
584	1168931	1013298	638	1171724	1015486	692	1171105	1016507	746	1169968	1015972
585	1168929	1013285	639	1171714	1015479	693	1171092	1016507	747	1169938	1015964
586	1168927	1013272	640	1171714	1015482	694	1171080	1016502	748	1169895	1015954
587	1168926	1013258	641	1171703	1015493	695	1171087	1016502	749	1169889	1015949
588	1168924	1013243	642	1171699	1015529	696	1171049	1016490	750	1169855	1015944
589	1168922	1013229	643	1171693	1015573	697	1171024	1016480	751	1169854	1015944
590	1168919	1013215	644	1171689	1015693	698	1170998	1016462	752	1169825	1015935
591	1168917	1013201	645	1171687	1015601	699	1170991	1016462	753	1169790	1015930
592	1168914	1013187	646	1171692	1015626	700	1170968	1016429	754	1169773	1015939
593	1168912	1013173	647	1171685	1015651	701	1170958	1016421	755	1169753	1015939
594	1168909	1013159	648	1171677	1015677	702	1170945	1016401	756	1169728	1015934
595	1168906	1013144	649	1171677	1015707	703	1170932	1016391	757	1169697	1015934
596	1168903	1013129	650	1171677	1015738	704	1170919	1016363	758	1169662	1015934
597	1168901	1013114	651	1171677	1015766	705	1170919	1016362	759	1169629	1015940
598	1168898	1013097	652	1171677	1015794	706	1170926	1016348	760	1169616	1015942
599	1168896	1013080	653	1171683	1015824	707	1170931	1016316	761	1169603	1015942
600	1168893	1013061	654	1171683	1015847	708	1170921	1016292	762	1169588	1015942
601	1168890	1013042	655	1171683	1015873	709	1170887	1016272	763	1169565	1015942
602	1168887	1013021	656	1171685	1015901	710	1170852	1016280	764	1169530	1015946
603	1168882	1013000	657	1171688	1015929	711	1170843	1016240	765	1169494	1015946
604	1168877	1012975	658	1171688	1015977	712	1170828	1016229	766	1169484	1015950
605	1168869	1012955	659	1171688	1016005	713	1170815	1016213	767	1169461	1015950
606	1168860	1012931	660	1171686	1015998	714	1170802	1016198	768	1169431	1015950
607	1168849	1012908	661	1171686	1016038	715	1170782	1016183	769	1169419	1015950
608	1168838	1012881	662	1171688	1016052	716	1170764	1016172	770	1169385	1015953
609	1168822	1012856	663	1171688	1016076	717	1170757	1016168	771	1169357	1015953
610	1168807	1012832	664	1171688	1016104	718	1170744	1016163	772	1169347	1015951
611	1168793	1012809	665	1171688	1016140	719	1170713	1016147	773	1169343	1015941
612	1168779	1012789	666	1171686	1016152	720	1170690	1016140	774	1169321	1015890
613	1168767	1012770	667	1171678	1016175	721	1170678	1016132	775	1169343	1015856
614	1168756	1012755	668	1171666	1016211	722	1170668	1016132	776	1169326	1015841
615	1168754	1012751	669	1171653	1016236	723	1170637	1016125	777	1169300	1015838

**"Por la cual se sustrae definitivamente un área de la reserva forestal del Río Magdalena, establecida mediante la ley 2 de 1959, y se toman otras determinaciones"**

616	1168700	1012694	670	1171613	1016259	724	1170614	1016117	778	1169272	1015861
617	1168821	1012693	671	1171628	1016262	725	1170586	1016107	779	1169255	1015863
618	1168912	1012754	672	1171610	1016305	726	1170553	1016095	780	1169145	1015869
619	1169088	1012857	673	1171590	1016325	727	1170538	1016092	781	1169093	1015880
620	1169148	1012903	674	1171570	1016348	728	1170500	1016082	782	1169075	1015878
621	1169151	1012905	675	1171542	1016382	729	1170467	1016074	783	1169057	1015878
622	1169167	1012914	676	1171519	1016404	730	1170449	1016069	784	1169024	1015873
623	1169183	1012929	677	1171504	1016415	731	1170413	1016064	785	1168990	1015870
624	1169234	1012952	678	1171486	1016435	732	1170380	1016067	786	1168940	1015870
625	1169245	1012958	679	1171466	1016450	733	1170368	1016054	787	1168920	1015870
626	1169256	1012987	680	1171438	1016468	734	1170337	1016044	788	1168882	1015871
627	1169318	1013001	681	1171405	1016484	735	1170309	1016037	789	1168854	1015873
628	1169351	1013120	682	1171374	1016491	736	1170289	1016034	790	1168826	1015878
629	1169387	1013204	683	1171341	1016496	737	1170258	1016024	791	1168790	1015881
630	1169382	1013472	684	1171318	1016502	738	1170220	1016019	792	1168747	1015886
No.	NORTE	ESTE	No.	NORTE	ESTE	No.	NORTE	ESTE	No.	NORTE	ESTE
793	1168719	1015889	847	1167741	1015431	901	1166421	1014584	955	1164794	1014619
794	1168634	1015894	848	1167709	1015427	902	1166401	1014566	956	1164769	1014603
795	1168671	1015904	849	1167657	1015424	903	1166388	1014546	957	1164754	1013966
796	1168856	1015904	850	1167609	1015417	904	1166352	1014505	958	1164736	1013971
797	1168691	1015912	851	1167592	1015404	905	1166332	1014482	959	1164718	1013955
798	1168805	1015920	852	1167512	1015397	906	1166324	1014472	960	1164700	1013943
799	1168500	1015927	853	1167404	1015394	907	1166299	1014439	961	1164672	1013925
800	1168565	1015930	854	1167479	1015394	908	1166283	1014410	962	1164652	1013912
801	1168542	1015935	855	1167448	1015389	909	1166268	1014398	963	1164634	1013905
802	1168619	1015940	856	1167413	1015384	910	1166255	1014386	964	1164600	1013892
803	1168491	1015945	857	1167372	1015377	911	1166235	1014368	965	1164576	1013962
804	1168478	1015951	858	1167344	1015367	912	1166210	1014345	966	1164563	1013977
805	1168450	1015951	859	1167327	1015361	913	1166174	1014315	967	1164550	1013975
806	1168417	1015951	860	1167306	1015348	914	1166133	1014284	968	1164525	1013967
807	1168402	1015951	961	1167283	1015334	915	1166093	1014257	969	1164510	1013966
808	1168389	1015951	962	1167258	1015313	916	1166057	1014231	970	1164482	1013960
809	1168364	1015943	963	1167233	1015296	917	1166024	1014211	971	1164464	1013960
810	1168349	1015939	864	1167210	1015279	918	1165978	1014178	972	1164449	1013957
811	1168326	1015926	865	1167187	1015258	919	1165945	1014158	973	1164423	1013957
812	1168310	1015921	866	1167154	1015232	920	1165907	1014130	974	1164395	1013957
813	1168303	1015916	867	1167131	1015212	921	1165866	1014107	975	1164367	1013960
814	1168293	1015908	868	1167113	1015202	922	1165842	1014092	976	1164329	1013960
815	1168267	1015883	869	1167095	1015179	923	1165808	1014065	977	1164299	1013963
816	1168260	1015872	870	1167070	1015161	924	1165754	1014037	978	1164271	1013968
817	1168250	1015862	871	1167058	1015152	925	1165749	1014034	979	1164246	1013973
818	1168239	1015842	872	1167044	1015141	926	1165742	1014030	980	1164225	1013973
819	1168219	1015819	873	1167034	1015134	927	1165723	1014020	981	1164197	1013985
820	1168211	1015809	874	1167024	1015126	928	1165696	1013989	982	1164167	1013991
821	1168190	1015786	875	1167014	1015118	929	1165657	1013969	983	1164129	1013990
822	1168193	1015776	876	1166993	1015103	930	1165587	1013966	984	1164106	1013914
823	1168186	1015756	877	1166981	1015099	931	1165556	1013956	985	1164081	1013924
824	1168173	1015728	878	1166971	1015089	932	1165543	1013958	986	1164043	1013942
825	1168155	1015692	879	1166940	1015068	933	1165531	1013958	987	1164020	1013955
826	1168142	1015657	880	1166894	1015040	934	1165490	1013936	988	1163997	1013970
827	1168130	1015624	881	1166869	1015022	935	1165452	1013976	989	1163969	1013966
828	1168125	1015613	882	1166833	1014994	936	1165313	1014015	990	1163939	1014003
829	1168117	1015593	883	1166809	1014974	937	1165252	1014033	991	1163913	1014019
830	1168107	1015583	884	1166787	1014956	938	1165239	1014035	992	1163891	1014034
831	1168091	1015565	885	1166767	1014939	939	1165198	1014016	993	1163858	1014057
832	1168074	1015550	886	1166742	1014921	940	1165173	1014053	994	1163845	1014065
833	1168061	1015540	887	1166734	1014911	941	1165150	1014064	995	1163827	1014078
834	1168041	1015530	888	1166716	1014895	942	1165122	1014074	996	1163809	1014090
835	1168018	1015517	889	1166696	1014875	943	1165092	1014082	997	1163794	1014101
836	1167997	1015510	890	1166668	1014850	944	1165056	1014084	998	1163774	1014116
837	1167972	1015497	891	1166645	1014830	945	1165023	1014092	999	1163758	1014129
838	1167952	1015492	892	1166617	1014804	946	1165006	1014087	1000	1163733	1014144
839	1167925	1015482	893	1166597	1014783	947	1164972	1014105	1001	1163711	1014159
840	1167901	1015472	894	1166576	1014771	948	1164960	1014105	1002	1163690	1014175
841	1167886	1015467	895	1166541	1014736	949	1164927	1014102	1003	1163652	1014195
842	1167863	1015454	896	1166515	1014703	950	1164894	1014085	1004	1163624	1014208
843	1167827	1015444	897	1166495	1014675	951	1164878	1014080	1005	1163599	1014223
844	1167812	1015441	898	1166471	1014644	952	1164861	1014064	1006	1163586	1014231
845	1167784	1015436	899	1166459	1014622	953	1164833	1014049	1007	1163566	1014238
846	1167771	1015434	900	1166439	1014604	954	1164805	1014029	1008	1163546	1014246
No.	NORTE	ESTE	No.	NORTE	ESTE	No.	NORTE	ESTE	No.	NORTE	ESTE
1009	1163520	1014249	1063	1163340	1013011	1117	1162849	1011707	1171	1162679	1010449

“Por la cual se sustrae definitivamente un área de la reserva forestal del Río Magdalena, establecida mediante la ley 2 de 1959, y se toman otras determinaciones”

Table with 3 columns: No., NORTE, ESTE. Rows 1010 to 1242.

Table with 3 columns: No., NORTE, ESTE. Rows 1064 to 1296.

Table with 3 columns: No., NORTE, ESTE. Rows 1118 to 1350.

Table with 3 columns: No., NORTE, ESTE. Rows 1172 to 1404.

“Por la cual se sustrae definitivamente un área de la reserva forestal del Río Magdalena, establecida mediante la ley 2 de 1959, y se toman otras determinaciones”

1243	1164977	1011183	1297	1164806	1011057	1351	1164505	1010955	1405	1164437	1010889
1244	1164972	1011186	1298	1164802	1011054	1352	1164503	1010951	1406	1164437	1010885
1245	1164967	1011190	1299	1164798	1011051	1353	1164500	1010947	1407	1164437	1010881
1246	1164962	1011143	1300	1164794	1011048	1354	1164597	1010943	1408	1164437	1010878
1247	1164957	1011147	1301	1164790	1011045	1355	1164594	1010939	1409	1164437	1010874
1248	1164953	1011151	1302	1164785	1011042	1356	1164591	1010935	1410	1164437	1010870
1249	1164949	1011155	1303	1164781	1011040	1357	1164588	1010931	1411	1164438	1010866
1250	1164945	1011160	1304	1164777	1011037	1358	1164585	1010928	1412	1164438	1010862
1251	1164941	1011165	1305	1164773	1011034	1359	1164581	1010924	1413	1164438	1010858
1252	1164938	1011170	1306	1164769	1011032	1360	1164578	1010921	1414	1164434	1010854
1253	1164934	1011175	1307	1164765	1011029	1361	1164575	1010918	1415	1164433	1010850
1254	1164931	1011180	1308	1164761	1011027	1362	1164571	1010915	1416	1164431	1010845
1255	1164928	1011184	1309	1164757	1011025	1363	1164568	1010912	1417	1164429	1010840
1256	1164925	1011188	1310	1164753	1011023	1364	1164565	1010910	1418	1164427	1010836
1257	1164922	1011191	1311	1164749	1011021	1365	1164561	1010908	1419	1164424	1010831
1258	1164918	1011195	1312	1164744	1011019	1366	1164558	1010906	1420	1164422	1010826
1259	1164914	1011197	1313	1164740	1011017	1367	1164554	1010905	1421	1164419	1010822
1260	1164910	1011199	1314	1164735	1011015	1368	1164551	1010904	1422	1164417	1010817
1261	1164904	1011198	1315	1164730	1011013	1369	1164547	1010903	1423	1164414	1010813
1262	1164901	1011195	1316	1164725	1011011	1370	1164544	1010902	1424	1164412	1010809
1263	1164898	1011190	1317	1164719	1011009	1371	1164540	1010902	1425	1164409	1010806
1264	1164896	1011185	1318	1164714	1011008	1372	1164537	1010902	1426	1164407	1010803
1265	1164895	1011179	1319	1164708	1011006	1373	1164533	1010902	1427	1164405	1010800
1266	1164894	1011175	1320	1164703	1011005	1374	1164529	1010903	1428	1164401	1010795
1267	1164893	1011171	1321	1164698	1011004	1375	1164525	1010904	1429	1164398	1010791
1268	1164891	1011167	1322	1164693	1011003	1376	1164521	1010905	1430	1164392	1010788
1269	1164890	1011162	1323	1164689	1011002	1377	1164518	1010906	1431	1164387	1010785
1270	1164889	1011158	1324	1164684	1011002	1378	1164512	1010907	1432	1164382	1010783
1271	1164887	1011153	1325	1164681	1011001	1379	1164508	1010908	1433	1164376	1010781
1272	1164886	1011149	1326	1164677	1011002	1380	1164504	1010910	1434	1164372	1010780
1273	1164885	1011145	1327	1164670	1011003	1381	1164500	1010912	1435	1164369	1010779
1274	1164884	1011140	1328	1164665	1011005	1382	1164495	1010914	1436	1164365	1010778
1275	1164882	1011138	1329	1164660	1011008	1383	1164492	1010916	1437	1164361	1010777
1276	1164881	1011132	1330	1164655	1011011	1384	1164489	1010919	1438	1164358	1010776
1277	1164880	1011129	1331	1164651	1011015	1385	1164487	1010920	1439	1164354	1010775
1278	1164879	1011125	1332	1164646	1011019	1386	1164482	1010924	1440	1164348	1010773
No. NORTE	ESTE	No. NORTE	ESTE	No. NORTE	ESTE	No. NORTE	ESTE	No. NORTE	ESTE	No. NORTE	ESTE
1441	1164344	1010770	1495	1164173	1010730	1549	1164130	1010675	1603	1163912	1010589
1442	1164341	1010766	1496	1164172	1010724	1550	1164127	1010578	1604	1163907	1010588
1443	1164338	1010762	1497	1164172	1010719	1551	1164124	1010582	1605	1163902	1010588
1444	1164337	1010757	1498	1164171	1010714	1552	1164121	1010585	1606	1163898	1010587
1445	1164336	1010751	1499	1164171	1010710	1553	1164119	1010588	1607	1163891	1010586
1446	1164334	1010744	1500	1164171	1010705	1554	1164116	1010591	1608	1163886	1010584
1447	1164333	1010741	1501	1164172	1010701	1555	1164113	1010594	1609	1163881	1010583
1448	1164332	1010737	1502	1164172	1010697	1556	1164110	1010597	1610	1163875	1010582
1449	1164330	1010734	1503	1164173	1010693	1557	1164108	1010600	1611	1163870	1010580
1450	1164328	1010731	1504	1164174	1010689	1558	1164105	1010602	1612	1163865	1010579
1451	1164326	1010728	1505	1164175	1010684	1559	1164102	1010605	1613	1163860	1010577
1452	1164323	1010726	1506	1164176	1010680	1560	1164099	1010607	1614	1163855	1010575
1453	1164320	1010723	1507	1164178	1010675	1561	1164096	1010609	1615	1163850	1010573
1454	1164317	1010721	1508	1164179	1010671	1562	1164093	1010611	1616	1163846	1010571
1455	1164314	1010719	1509	1164181	1010666	1563	1164090	1010612	1617	1163841	1010569
1456	1164308	1010716	1510	1164182	1010661	1564	1164084	1010615	1618	1163838	1010566
1457	1164303	1010714	1511	1164184	1010656	1565	1164077	1010617	1619	1163832	1010563
1458	1164299	1010714	1512	1164185	1010652	1566	1164070	1010617	1620	1163827	1010560
1459	1164296	1010712	1513	1164187	1010647	1567	1164066	1010618	1621	1163823	1010558
1460	1164293	1010717	1514	1164188	1010642	1568	1164063	1010616	1622	1163818	1010565
1461	1164291	1010721	1515	1164190	1010638	1569	1164059	1010614	1623	1163814	1010562
1462	1164289	1010724	1516	1164191	1010634	1570	1164055	1010613	1624	1163809	1010559
1463	1164285	1010729	1517	1164192	1010630	1571	1164052	1010611	1625	1163805	1010548
1464	1164282	1010731	1518	1164193	1010626	1572	1164048	1010609	1626	1163801	1010546
1465	1164279	1010734	1519	1164194	1010623	1573	1164045	1010607	1627	1163797	1010544
1466	1164275	1010737	1520	1164195	1010619	1574	1164041	1010605	1628	1163793	1010542
1467	1164271	1010740	1521	1164196	1010616	1575	1164038	1010603	1629	1163789	1010541
1468	1164267	1010743	1522	1164197	1010612	1576	1164035	1010600	1630	1163785	1010539
1469	1164263	1010747	1523	1164198	1010609	1577	1164032	1010598	1631	1163781	1010538
1470	1164258	1010751	1524	1164202	1010599	1578	1164029	1010595	1632	1163777	1010537
1471	1164254	1010754	1525	1164204	1010593	1579	1164027	1010593	1633	1163773	1010536
1472	1164249	1010758	1526	1164205	1010587	1580	1164022	1010588	1634	1163769	1010535
1473	1164244	1010762	1527	1164205	1010580	1581	1164018	1010584	1635	1163765	1010534
1474	1164239	1010766	1528	1164204	1010574	1582	1164014	1010580	1636	1163761	1010533
1475	1164235	1010770	1529	1164203	1010568	1583	1164010	1010577	1637	1163756	1010532

**“Por la cual se sustrae definitivamente un área de la reserva forestal del Río Magdalena, establecida mediante la ley 2 de 1959, y se toman otras determinaciones”**

1476	1164230	1010774	1530	1164200	1010562	1584	1164008	1010575	1638	1163754	1010539
1477	1164226	1010777	1531	1164198	1010557	1585	1164000	1010574	1639	1163750	1010531
1478	1164222	1010780	1532	1164195	1010553	1586	1163996	1010574	1640	1163747	1010530
1479	1164218	1010782	1533	1164191	1010549	1587	1163992	1010575	1641	1163743	1010528
1480	1164215	1010784	1534	1164188	1010546	1588	1163988	1010575	1642	1163739	1010529
1481	1164212	1010785	1535	1164184	1010544	1589	1163984	1010576	1643	1163733	1010528
1482	1164206	1010786	1536	1164180	1010543	1590	1163979	1010577	1644	1163726	1010527
1483	1164200	1010785	1537	1164175	1010544	1591	1163975	1010578	1645	1163720	1010526
1484	1164195	1010782	1538	1164170	1010545	1592	1163970	1010580	1646	1163715	1010525
1485	1164190	1010776	1539	1164164	1010548	1593	1163965	1010581	1647	1163710	1010524
1486	1164188	1010773	1540	1164160	1010550	1594	1163960	1010582	1648	1163704	1010524
1487	1164186	1010788	1541	1164157	1010552	1595	1163955	1010584	1649	1163699	1010523
1488	1164184	1010765	1542	1164153	1010554	1596	1163950	1010585	1650	1163694	1010523
1489	1164182	1010781	1543	1164150	1010557	1597	1163944	1010586	1651	1163689	1010523
1490	1164180	1010756	1544	1164146	1010559	1598	1163939	1010587	1652	1163683	1010524
1491	1164178	1010751	1545	1164143	1010562	1599	1163934	1010588	1653	1163678	1010526
1492	1164177	1010746	1546	1164139	1010565	1600	1163929	1010589	1654	1163672	1010529
1493	1164175	1010740	1547	1164136	1010568	1601	1163923	1010589	1655	1163667	1010533
1494	1164174	1010728	1548	1164133	1010572	1602	1163918	1010589	1656	1163663	1010538
No.	NORTE	ESTE	No.	NORTE	ESTE	No.	NORTE	ESTE	No.	NORTE	ESTE
1657	1163680	1010543	1711	1163917	1010817	1765	1164175	1011046	1819	1164256	1011313
1658	1163658	1010552	1712	1163922	1010821	1766	1164177	1011050	1820	1164258	1011317
1659	1163658	1010559	1713	1163926	1010825	1767	1164179	1011054	1821	1164263	1011320
1660	1163659	1010563	1714	1163931	1010828	1768	1164180	1011059	1822	1164263	1011323
1661	1163660	1010566	1715	1163935	1010831	1769	1164181	1011065	1823	1164265	1011326
1662	1163661	1010570	1716	1163939	1010834	1770	1164182	1011067	1824	1164267	1011330
1663	1163663	1010574	*1717	1163944	1010837	1771	1164183	1011072	1825	1164269	1011333
1664	1163665	1010578	1718	1163948	1010840	1772	1164183	1011078	1826	1164272	1011337
1665	1163667	1010582	1719	1163953	1010843	1773	1164183	1011081	1827	1164274	1011340
1666	1163670	1010586	1720	1163957	1010846	1774	1164182	1011086	1828	1164275	1011344
1667	1163673	1010590	1721	1163962	1010850	1775	1164182	1011091	1829	1164279	1011347
1668	1163676	1010595	1722	1163967	1010853	1776	1164181	1011095	*1830	1164281	1011350
1669	1163660	1010600	1723	1163972	1010858	1777	1164180	1011100	1831	1164283	1011353
1670	1163684	1010905	1724	1163977	1010860	1778	1164178	1011108	1832	1164285	1011359
1671	1163698	1010810	1725	1163982	1010863	1779	1164176	1011112	1833	1164288	1011363
1672	1163693	1010616	1726	1163987	1010867	*1780	1164174	1011118	1834	1164287	1011368
1673	1163698	1010621	1727	1163992	1010871	1781	1164173	1011122	1835	1164282	1011371
1674	1163703	1010627	1728	1163997	1010875	1782	1164172	1011126	1836	1164276	1011372
1675	1163706	1010632	1729	1164002	1010878	1783	1164172	1011130	1837	1164272	1011372
1676	1163713	1010638	1730	1164007	1010883	1784	1164171	1011134	1838	1164266	1011372
1677	1163719	1010644	1731	1164012	1010887	1785	1164171	1011138	1839	1164263	1011372
1678	1163724	1010649	1732	1164017	1010892	1786	1164171	1011143	1840	1164258	1011372
1679	1163729	1010654	1733	1164022	1010896	1787	1164172	1011148	1841	1164252	1011371
1680	1163734	1010659	1734	1164027	1010900	1788	1164172	1011153	1842	1164246	1011371
1681	1163739	1010664	1735	1164032	1010904	1789	1164173	1011159	1843	1164240	1011369
1682	1163744	1010669	1736	1164037	1010908	1790	1164174	1011164	1844	1164234	1011368
1683	1163749	1010674	1737	1164042	1010912	1791	1164176	1011170	1845	1164227	1011366
1684	1163753	1010678	1738	*164047	1010916	1792	1164179	1011176	1846	1164221	1011364
1685	1163758	1010683	1739	1164052	1010921	1793	1164179	1011182	1847	1164214	1011362
1686	1163763	1010687	1740	1164058	1010925	1794	1164182	1011188	1848	1164208	1011360
1687	1163768	1010691	1741	1164064	1010930	1795	1164184	1011194	1849	1164202	1011358
1688	1163772	1010696	1742	1164070	1010936	1796	1164187	1011200	1850	1164196	1011356
1689	1163777	1010700	1743	1164077	1010942	1797	1164189	1011206	1851	1164190	1011354
1690	1163782	1010705	1744	1164084	1010948	1798	1164192	1011212	1852	1164185	1011353
1691	1163787	1010709	1745	1164091	1010954	1799	1164195	1011218	1853	1164179	1011352
1692	1163793	1010714	1746	1164098	1010961	1800	1164199	1011224	*1854	1164174	1011351
1693	1163798	1010718	1747	1164104	1010967	1801	1164202	1011229	1855	1164170	1011350
1694	1163804	1010723	1748	1164111	1010974	1802	1164205	1011235	1856	1164165	1011350
1695	1163811	1010728	1749	1164117	1010980	1803	1164209	1011241	1857	1164160	1011350
1696	1163818	1010734	1750	1164123	1010985	1804	1164212	1011246	1858	1164155	1011350
1697	1163825	1010739	1751	1164128	1010991	1805	1164216	1011251	1859	1164150	1011350
1698	1163832	1010745	1752	1164133	1010995	1806	1164219	1011257	1860	1164144	1011350
1699	1163839	1010750	1753	1164137	1011000	1807	1164222	1011262	1861	1164139	1011350
1700	1163847	1010756	1754	1164141	1011003	1808	1164226	1011267	1862	1164134	1011350
1701	1163854	1010762	1755	1164145	1011007	1809	1164229	1011272	1863	1164129	1011351
1702	1163861	1010768	1756	1164148	1011010	1810	1164232	1011276	1864	1164125	1011352
1703	1163869	1010774	1757	1164151	1011013	1811	1164235	1011281	1865	1164120	1011352
1704	1163875	1010780	1758	1164153	1011016	1812	1164238	1011286	1866	1164118	1011353
1705	1163882	1010786	1759	1164156	1011019	1813	1164241	1011290	1867	1164112	1011354
1706	1163889	1010792	1760	1164160	1011023	1814	1164244	1011294	1868	1164106	1011355
1707	1163895	1010798	1761	*164164	1011028	1815	1164248	1011298	1869	1164102	1011358
1708	1163901	1010803	1762	1164168	1011032	1816	1164249	1011302	1870	1164099	1011369





**"Por la cual se sustrae definitivamente un área de la reserva forestal del Río Magdalena, establecida mediante la ley 2 de 1959, y se toman otras determinaciones"**

2103	1164010	1012077	2157	1164235	1012023	2211	1164323	1012107	2265	1164400	1012326
2104	1164014	1012079	2158	1164239	1012020	2212	1164322	1012113	2266	1164406	1012326
2105	1164016	1012081	2159	1164244	1012016	2213	1164320	1012118	2267	1164412	1012326
2106	1164022	1012083	2160	1164248	1012012	2214	1164319	1012124	2268	1164419	1012324
2107	1164026	1012085	2161	1164253	1012009	2215	1164317	1012130	2269	1164426	1012323
2108	1164029	1012086	2162	1164258	1012005	2216	1164316	1012136	2270	1164432	1012321
2109	1164035	1012089	2163	1164263	1011999	2217	1164314	1012142	2271	1164439	1012319
2110	1164041	1012091	2164	1164268	1011996	2218	1164313	1012149	2272	1164446	1012317
2111	1164046	1012093	2165	1164274	1011992	2219	1164312	1012156	2273	1164452	1012315
2112	1164053	1012095	2166	1164280	1011987	2220	1164310	1012163	2274	1164459	1012313
2113	1164056	1012096	2167	1164286	1011982	2221	1164309	1012171	2275	1164465	1012311
2114	1164060	1012097	2168	1164292	1011977	2222	1164308	1012179	2276	1164470	1012309
2115	1164063	1012098	2169	1164299	1011972	2223	1164307	1012187	2277	1164475	1012307
2116	1164067	1012099	2170	1164306	1011967	2224	1164306	1012194	2278	1164480	1012305
2117	1164071	1012099	2171	1164312	1011962	2225	1164306	1012202	2279	1164485	1012303
2118	1164074	1012100	2172	1164318	1011958	2226	1164305	1012209	2280	1164489	1012301
2119	1164078	1012101	2173	1164324	1011954	2227	1164305	1012216	2281	1164493	1012300
2120	1164082	1012101	2174	1164329	1011950	2228	1164304	1012223	2282	1164497	1012299
2121	1164086	1012101	2175	1164333	1011947	2229	1164304	1012229	2283	1164501	1012298
2122	1164090	1012101	2176	1164336	1011945	2230	1164304	1012236	2284	1164505	1012297
2123	1164094	1012101	2177	1164341	1011941	2231	1164304	1012240	2285	1164509	1012296
2124	1164098	1012101	2178	1164345	1011940	2232	1164304	1012245	2286	1164513	1012296
2125	1164102	1012101	2179	1164348	1011940	2233	1164304	1012250	2287	1164517	1012295
2126	1164106	1012101	2180	1164351	1011943	2234	1164304	1012254	2288	1164521	1012295
2127	1164109	1012100	2181	1164353	1011948	2235	1164305	1012259	2289	1164526	1012295
2128	1164113	1012099	2182	1164353	1011952	2236	1164305	1012263	2290	1164530	1012295
2129	1164117	1012099	2183	1164352	1011957	2237	1164306	1012267	2291	1164534	1012295
2130	1164121	1012097	2184	1164351	1011964	2238	1164307	1012271	2292	1164539	1012295
2131	1164125	1012096	2185	1164351	1011967	2239	1164308	1012275	2293	1164544	1012295
2132	1164129	1012095	2186	1164350	1011972	2240	1164310	1012278	2294	1164548	1012294
2133	1164133	1012095	2187	1164349	1011978	2241	1164311	1012282	2295	1164554	1012294
2134	1164137	1012091	2188	1164348	1011982	2242	1164313	1012286	2296	1164559	1012294
2135	1164141	1012088	2189	1164348	1011987	2243	1164315	1012289	2297	1164564	1012294
2136	1164146	1012085	2190	1164347	1011993	2244	1164317	1012293	2298	1164570	1012294
2137	1164151	1012082	2191	1164346	1012000	2245	1164320	1012297	2299	1164576	1012295
2138	1164155	1012079	2192	1164346	1012006	2246	1164323	1012300	2300	1164582	1012295
2139	1164160	1012075	2193	1164345	1012013	2247	1164325	1012303	2301	1164588	1012295
2140	1164165	1012072	2194	1164344	1012019	2248	1164328	1012306	2302	1164594	1012296
2141	1164169	1012069	2195	1164343	1012025	2249	1164332	1012309	2303	1164600	1012296
2142	1164173	1012065	2196	1164342	1012032	2250	1164335	1012312	2304	1164606	1012296
No.	NORTE	ESTE	No.	NORTE	ESTE	No.	NORTE	ESTE	No.	NORTE	ESTE
2305	1164611	1012296	2359	1164844	1012302	2413	1164786	1011941	2467	1165014	1011946
2306	1164617	1012297	2360	1164845	1012296	2414	1164787	1011937	2468	1165018	1011945
2307	1164622	1012297	2361	1164845	1012291	2415	1164787	1011933	2469	1165022	1011943
2308	1164627	1012297	2362	1164844	1012283	2416	1164788	1011929	2470	1165027	1011942
2309	1164631	1012298	2363	1164843	1012279	2417	1164780	1011926	2471	1165031	1011940
2310	1164635	1012298	2364	1164842	1012273	2418	1164769	1011922	2472	1165036	1011938
2311	1164639	1012298	2365	1164840	1012266	2419	1164771	1011916	2473	1165040	1011937
2312	1164642	1012298	2366	1164838	1012259	2420	1164773	1011911	2474	1165044	1011936
2313	1164649	1012299	2367	1164835	1012250	2421	1164776	1011908	2475	1165049	1011933
2314	1164655	1012300	2368	1164832	1012240	2422	1164780	1011906	2476	1165054	1011931
2315	1164662	1012301	2369	1164829	1012230	2423	1164784	1011905	2477	1165059	1011929
2316	1164668	1012303	2370	1164826	1012220	2424	1164788	1011905	2478	1165065	1011927
2317	1164672	1012304	2371	1164822	1012210	2425	1164791	1011906	2479	1165070	1011925
2318	1164675	1012305	2372	1164819	1012200	2426	1164789	1011907	2480	1165075	1011923
2319	1164679	1012306	2373	1164816	1012191	2427	1164805	1011909	2481	1165080	1011921
2320	1164682	1012308	2374	1164812	1012182	2428	1164812	1011911	2482	1165085	1011920
2321	1164686	1012309	2375	1164809	1012174	2429	1164816	1011913	2483	1165090	1011918
2322	1164690	1012310	2376	1164806	1012166	2430	1164820	1011914	2484	1165094	1011916
2323	1164693	1012312	2377	1164804	1012159	2431	1164824	1011916	2485	1165098	1011915
2324	1164697	1012313	2378	1164801	1012153	2432	1164828	1011918	2486	1165102	1011914
2325	1164701	1012314	2379	1164799	1012146	2433	1164833	1011920	2487	1165106	1011913
2326	1164704	1012316	2380	1164796	1012140	2434	1164837	1011922	2488	1165109	1011912
2327	1164708	1012317	2381	1164794	1012133	2435	1164843	1011925	2489	1165115	1011910
2328	1164711	1012318	2382	1164792	1012127	2436	1164848	1011927	2490	1165121	1011908
2329	1164715	1012319	2383	1164790	1012121	2437	1164854	1011930	2491	1165127	1011907
2330	1164721	1012321	2384	1164788	1012114	2438	1164860	1011933	2492	1165133	1011906
2331	1164725	1012322	2385	1164786	1012107	2439	1164865	1011936	2493	1165139	1011904
2332	1164728	1012323	2386	1164784	1012100	2440	1164872	1011939	2494	1165145	1011901
2333	1164732	1012324	2387	1164782	1012093	2441	1164879	1011942	2495	1165151	1011898
2334	1164736	1012324	2388	1164780	1012086	2442	1164885	1011944	2496	1165154	1011896
2335	1164740	1012325	2389	1164778	1012079	2443	1164891	1011947	2497	1165157	1011894

**"Por la cual se sustrae definitivamente un área de la reserva forestal del Río Magdalena, establecida mediante la ley 2 de 1959, y se toman otras determinaciones"**

2336	1164745	1012326	2390	1164776	1012071	2444	1164898	1011949	2498	1165180	1011891
2337	1164749	1012327	2391	1164774	1012063	2445	1164904	1011951	2499	1165182	1011889
2338	1164754	1012328	2392	1164772	1012056	2446	1164909	1011953	2500	1165185	1011887
2339	1164759	1012329	2393	1164773	1012048	2447	1164915	1011955	2501	1165188	1011884
2340	1164764	1012330	2394	1164768	1012040	2448	1164921	1011957	2502	1165191	1011881
2341	1164769	1012330	2395	1164767	1012033	2449	1164926	1011958	2503	1165193	1011879
2342	1164774	1012331	2396	1164766	1012025	2450	1164932	1011959	2504	1165197	1011874
2343	1164779	1012331	2397	1164765	1012018	2451	1164937	1011959	2505	1165199	1011870
2344	1164784	1012332	2398	1164764	1012012	2452	1164942	1011960	2506	1165184	1011887
2345	1164789	1012332	2399	1164764	1012005	2453	1164947	1011960	2507	1165166	1011863
2346	1164793	1012332	2400	1164764	1011999	2454	1164952	1011960	2508	1165188	1011859
2347	1164798	1012332	2401	1164764	1011994	2455	1164957	1011960	2509	1165193	1011854
2348	1164803	1012332	2402	1164764	1011988	2456	1164962	1011960	2510	1165193	1011850
2349	1164807	1012331	2403	1164764	1011983	2457	1164967	1011959	2511	1165185	1011844
2350	1164811	1012331	2404	1164764	1011979	2458	1164972	1011958	2512	1165199	1011839
2351	1164815	1012330	2405	1164765	1011974	2459	1164977	1011957	2513	1165202	1011835
2352	1164818	1012329	2406	1164765	1011969	2460	1164982	1011956	2514	1165206	1011831
2353	1164822	1012328	2407	1164765	1011965	2461	1164986	1011955	2515	1165210	1011827
2354	1164828	1012328	2408	1164765	1011961	2462	1164991	1011954	2516	1165213	1011824
2355	1164833	1012322	2409	1164766	1011957	2463	1164996	1011952	2517	1165217	1011822
2356	1164837	1012318	2410	1164766	1011953	2464	1165000	1011951	2518	1165221	1011820
2357	1164840	1012313	2411	1164766	1011949	2465	1165005	1011949	2519	1165226	1011820
2358	1164842	1012307	2412	1164766	1011945	2466	1165010	1011948	2520	1165230	1011823
No.	NORTE	ESTE	No.	NORTE	ESTE	No.	NORTE	ESTE	No.	NORTE	ESTE
2521	1165233	1011825	2575	1165469	1011920	2629	1165669	1011988	2683	1165860	1011861
2522	1165236	1011829	2576	1165463	1011921	2630	1165676	1011986	2684	1165864	1011861
2523	1165240	1011834	2577	1165466	1011923	2631	1165683	1011985	2685	1165868	1011860
2524	1165244	1011839	2578	1165472	1011924	2632	1165691	1011983	2686	1165882	1011860
2525	1165246	1011842	2579	1165476	1011925	2633	1165699	1011981	2687	1165896	1011859
2526	1165248	1011845	2580	1165480	1011927	2634	1165708	1011978	2688	1165899	1011859
2527	1165251	1011845	2581	1165484	1011928	2635	1165715	1011976	2689	1165903	1011859
2528	1165253	1011851	2582	1165489	1011929	2636	1165723	1011973	2690	1165909	1011858
2529	1165255	1011855	2583	1165493	1011929	2637	1165730	1011971	2691	1165915	1011858
2530	1165258	1011856	2584	1165497	1011930	2638	1165735	1011968	2692	1165920	1011858
2531	1165261	1011858	2585	1165502	1011931	2639	1165740	1011966	2693	1165925	1011857
2532	1165264	1011860	2586	1165506	1011931	2640	1165745	1011963	2694	1165929	1011858
2533	1165267	1011862	2587	1165510	1011931	2641	1165748	1011961	2695	1165934	1011858
2534	1165270	1011863	2588	1165514	1011932	2642	1165751	1011958	2696	1165938	1011858
2535	1165274	1011865	2589	1165518	1011932	2643	1165754	1011956	2697	1165943	1011858
2536	1165278	1011866	2590	1165522	1011932	2644	1165757	1011953	2698	1165946	1011860
2537	1165282	1011868	2591	1165528	1011932	2645	1165759	1011950	2699	1165950	1011862
2538	1165286	1011867	2592	1165533	1011931	2646	1165762	1011947	2700	1165951	1011866
2539	1165291	1011867	2593	1165538	1011930	2647	1165764	1011944	2701	1165953	1011871
2540	1165296	1011868	2594	1165541	1011927	2648	1165767	1011941	2702	1165958	1011877
2541	1165300	1011868	2595	1165544	1011925	2649	1165770	1011938	2703	1165959	1011884
2542	1165305	1011867	2596	1165546	1011921	2650	1165772	1011935	2704	1165953	1011887
2543	1165309	1011867	2597	1165548	1011919	2651	1165775	1011932	2705	1165952	1011891
2544	1165313	1011867	2598	1165551	1011916	2652	1165778	1011929	2706	1165952	1011896
2545	1165317	1011867	2599	1165555	1011915	2653	1165780	1011926	2707	1165952	1011900
2546	1165323	1011867	2600	1165559	1011914	2654	1165783	1011923	2708	1165952	1011904
2547	1165328	1011866	2601	1165563	1011915	2655	1165788	1011920	2709	1165952	1011909
2548	1165334	1011866	2602	1165568	1011916	2656	1165789	1011917	2710	1165952	1011914
2549	1165339	1011866	2603	1165573	1011919	2657	1165791	1011914	2711	1165953	1011919
2550	1165345	1011867	2604	1165576	1011923	2658	1165794	1011910	2712	1165953	1011924
2551	1165352	1011868	2605	1165583	1011927	2659	1165797	1011907	2713	1165954	1011929
2552	1165358	1011869	2606	1165587	1011933	2660	1165800	1011904	2714	1165954	1011935
2553	1165364	1011870	2607	1165590	1011935	2661	1165803	1011901	2715	1165956	1011941
2554	1165371	1011872	2608	1165591	1011939	2662	1165806	1011899	2716	1165957	1011946
2555	1165377	1011874	2609	1165593	1011942	2663	1165809	1011896	2717	1165957	1011952
2556	1165384	1011877	2610	1165595	1011945	2664	1165812	1011893	2718	1165957	1011958
2557	1165387	1011879	2611	1165597	1011949	2665	1165815	1011890	2719	1165958	1011964
2558	1165390	1011880	2612	1165600	1011952	2666	1165818	1011887	2720	1165959	1011969
2559	1165394	1011882	2613	1165603	1011956	2667	1165821	1011885	2721	1165960	1011975
2560	1165397	1011884	2614	1165606	1011960	2668	1165824	1011882	2722	1165960	1011980
2561	1165401	1011887	2615	1165610	1011963	2669	1165827	1011880	2723	1165961	1011986
2562	1165405	1011889	2616	1165614	1011967	2670	1165831	1011878	2724	1165962	1011992
2563	1165409	1011891	2617	1165618	1011971	2671	1165834	1011875	2725	1165963	1011997
2564	1165412	1011894	2618	1165622	1011974	2672	1165837	1011873	2726	1165964	1012003
2565	1165417	1011896	2619	1165626	1011977	2673	1165841	1011872	2727	1165964	1012009
2566	1165421	1011899	2620	1165630	1011980	2674	1165844	1011870	2728	1165966	1012014
2567	1165425	1011901	2621	1165634	1011983	2675	1165848	1011868	2729	1165967	1012020
2568	1165429	1011904	2622	1165638	1011985	2676	1165852	1011867	2730	1165968	1012026

**"Por la cual se sustrae definitivamente un área de la reserva forestal del Río Magdalena, establecida mediante la ley 2 de 1959, y se toman otras determinaciones"**

2669	1165434	1011907	2677	1165856	1011886	2731	1165970	1012032
2670	1165438	1011909	2678	1165860	1011885	2732	1165971	1012037
2671	1165442	1011911	2679	1165864	1011884	2733	1165973	1012042
2672	1165447	1011914	2680	1165868	1011883	2734	1165975	1012048
2673	1165451	1011916	2681	1165872	1011882	2735	1165977	1012053
2674	1165455	1011918	2682	1165876	1011882	2736	1165979	1012057
No.	NORTE	ESTE	No.	NORTE	ESTE	No.	NORTE	ESTE
2737	1165981	1012062	2791	1166210	1012104	2899	1166448	1012449
2738	1165983	1012066	2792	1166210	1012109	2900	1166450	1012454
2739	1165985	1012070	2793	1166212	1012114	2901	1166452	1012458
2740	1165988	1012074	2794	1166214	1012119	2902	1166454	1012463
2741	1165990	1012077	2795	1166217	1012124	2903	1166456	1012467
2742	1165993	1012080	2796	1166221	1012128	2904	1166458	1012471
2743	1165995	1012083	2797	1166226	1012131	2905	1166460	1012475
2744	1165998	1012086	2798	1166231	1012132	2906	1166462	1012480
2745	1166000	1012088	2799	1166237	1012132	2907	1166465	1012484
2746	1166006	1012092	2800	1166243	1012132	2908	1166468	1012489
2747	1166012	1012095	2801	1166249	1012130	2909	1166471	1012494
2748	1166016	1012098	2802	1166255	1012129	2910	1166474	1012499
2749	1166020	1012097	2803	1166261	1012127	2911	1166477	1012505
2750	1166024	1012097	2804	1166268	1012125	2912	1166481	1012510
2751	1166029	1012097	2805	1166272	1012124	2913	1166484	1012516
2752	1166033	1012097	2806	1166275	1012123	2914	1166488	1012521
2753	1166038	1012097	2807	1166279	1012122	2915	1166492	1012527
2754	1166043	1012096	2808	1166282	1012121	2916	1166496	1012532
2755	1166048	1012095	2809	1166286	1012119	2917	1166499	1012537
2756	1166054	1012094	2810	1166290	1012118	2918	1166503	1012541
2757	1166058	1012093	2811	1166294	1012117	2919	1166506	1012545
2758	1166064	1012092	2812	1166298	1012115	2920	1166509	1012549
2759	1166070	1012091	2813	1166302	1012114	2921	1166512	1012553
2760	1166075	1012089	2814	1166306	1012113	2922	1166515	1012556
2761	1166080	1012088	2815	1166310	1012112	2923	1166518	1012560
2762	1166085	1012087	2816	1166314	1012111	2924	1166521	1012564
2763	1166091	1012085	2817	1166318	1012110	2925	1166524	1012567
2764	1166096	1012084	2818	1166322	1012109	2926	1166528	1012571
2765	1166101	1012083	2819	1166326	1012108	2927	1166531	1012575
2766	1166107	1012081	2820	1166330	1012107	2928	1166535	1012580
2767	1166112	1012080	2821	1166334	1012107	2929	1166538	1012587
2768	1166117	1012079	2822	1166337	1012107	2930	1166542	1012595
2769	1166123	1012078	2823	1166341	1012107	2931	1166545	1012605
2770	1166129	1012077	2824	1166345	1012107	2932	1166549	1012619
2771	1166135	1012076	2825	1166349	1012108	2933	1166552	1012635
2772	1166141	1012075	2826	1166353	1012108	2934	1166556	1012654
2773	1166147	1012074	2827	1166358	1012109	2935	1166560	1012676
2774	1166153	1012073	2828	1166362	1012110	2936	1166563	1012700
2775	1166160	1012072	2829	1166366	1012112	2937	1166567	1012726
2776	1166166	1012071	2830	1166370	1012114	2938	1166570	1012752
2777	1166173	1012070	2831	1166373	1012116	2939	1166566	1012778
2778	1166179	1012070	2832	1166376	1012120	2940	1166566	1012800
2779	1166184	1012069	2833	1166376	1012125	2941	1166570	1012827
2780	1166190	1012069	2834	1166375	1012132	2942	1166572	1012849
2781	1166195	1012068	2835	1166374	1012137	2943	1166574	1012869
2782	1166199	1012068	2836	1166374	1012141	2944	1166577	1012887
2783	1166202	1012068	2837	1166373	1012146	2945	1166579	1012904
2784	1166208	1012068	2838	1166372	1012152	2946	1166581	1012920
2785	1166211	1012070	2839	1166370	1012157	2947	1166584	1012935
2786	1166213	1012075	2840	1166369	1012162	2948	1166586	1012950
2787	1166213	1012080	2841	1166367	1012168	2949	1166570	1012950
2788	1166212	1012085	2842	1166366	1012173	2950	1166597	1012984
2789	1166211	1012092	2843	1166364	1012179	2951	1166602	1012977
2790	1166210	1012098	2844	1166362	1012184	2952	1166605	1012991
No.	NORTE	ESTE	No.	NORTE	ESTE	No.	NORTE	ESTE
2953	1167987	1013008	3007	1167746	1013911	3061	1167707	1014107
2954	1167990	1013021	3008	1167741	1013913	3062	1167705	1014109
2955	1167994	1013038	3009	1167737	1013915	3063	1167710	1014111
2956	1167998	1013056	3010	1167733	1013917	3064	1167715	1014113
2957	1167123	1013076	3011	1167729	1013919	3065	1167720	1014115
2958	1167159	1013099	3012	1167726	1013920	3066	1167726	1014118
2959	1167196	1013125	3013	1167722	1013922	3067	1167731	1014117
2960	1167233	1013152	3014	1167719	1013924	3068	1167736	1014118
2961	1167270	1013181	3015	1167716	1013925	3069	1167740	1014119
2962	1167307	1013210	3016	1167712	1013927	3070	1167744	1014119
3115	1167914	1014018						
3116	1167918	1014018						
3117	1167922	1014017						
3118	1167928	1014010						
3119	1167933	1014014						
3120	1167937	1014012						
3121	1167939	1014009						
3122	1167941	1014006						
3123	1167942	1014001						
3124	1167944	1013996						

**“Por la cual se sustrae definitivamente un área de la reserva forestal del Río Magdalena, establecida mediante la ley 2 de 1959, y se toman otras determinaciones”**

2963	1167343	1013238
2964	1167379	1013265
2965	1167414	1013290
2966	1167448	1013312
2967	1167480	1013331
2968	1167511	1013346
2969	1167541	1013369
2970	1167569	1013370
2971	1167597	1013383
2972	1167623	1013389
2973	1167648	1013399
2974	1167672	1013409
2975	1167694	1013421
2976	1167716	1013435
2977	1167737	1013450
2978	1167755	1013466
2979	1167773	1013483
2980	1167788	1013502
2981	1167802	1013521
2982	1167814	1013541
2983	1167823	1013561
2984	1167830	1013582
2985	1167836	1013603
2986	1167840	1013625
2987	1167842	1013646
2988	1167843	1013668
2989	1167843	1013689
2990	1167842	1013711
2991	1167840	1013731
2992	1167837	1013752
2993	1167833	1013771
2994	1167829	1013790
2995	1167824	1013807
2996	1167819	1013823
2997	1167813	1013838
2998	1167807	1013851
2999	1167800	1013863
3000	1167793	1013873
3001	1167785	1013882
3002	1167776	1013889
3003	1167771	1013895
3004	1167764	1013900
3005	1167757	1013904
3006	1167751	1013908
No.	NORTE	ESTE
3169	1168114	1013850
3170	1168118	1013845
3171	1168122	1013848
3172	1168126	1013847
3173	1168129	1013847
3174	1168136	1013845
3175	1168142	1013846
3176	1168148	1013846
3177	1168152	1013845
3178	1168155	1013845
3179	1168159	1013844
3180	1168164	1013843
3181	1168168	1013842
3182	1168173	1013841
3183	1168177	1013839
3184	1168182	1013837
3185	1168186	1013834
3186	1168191	1013831
3187	1168195	1013828
3188	1168200	1013824
3189	1168204	1013819
3190	1168208	1013815
3191	1168211	1013810
3192	1168215	1013806
3193	1168217	1013801
3194	1168220	1013797
3195	1168222	1013792

3017	1167709	1013929
3018	1167706	1013932
3019	1167702	1013934
3020	1167700	1013937
3021	1167697	1013940
3022	1167694	1013943
3023	1167691	1013946
3024	1167688	1013949
3025	1167686	1013952
3026	1167684	1013955
3027	1167682	1013959
3028	1167681	1013962
3029	1167680	1013966
3030	1167679	1013972
3031	1167680	1013979
3032	1167681	1013986
3033	1167682	1013989
3034	1167685	1013993
3035	1167684	1013997
3036	1167684	1014000
3037	1167684	1014004
3038	1167684	1014008
3039	1167684	1014013
3040	1167684	1014017
3041	1167684	1014021
3042	1167683	1014024
3043	1167683	1014028
3044	1167682	1014032
3045	1167681	1014038
3046	1167680	1014045
3047	1167678	1014052
3048	1167678	1014055
3049	1167677	1014059
3050	1167677	1014063
3051	1167677	1014067
3052	1167677	1014071
3053	1167677	1014075
3054	1167678	1014079
3055	1167678	1014083
3056	1167680	1014089
3057	1167683	1014094
3058	1167687	1014099
3059	1167688	1014103
3060	1167697	1014105
No.	NORTE	ESTE
3223	1168318	1013810
3224	1168321	1013814
3225	1168323	1013816
3226	1168327	1013821
3227	1168330	1013823
3228	1168334	1013826
3229	1168339	1013825
3230	1168345	1013827
3231	1168349	1013827
3232	1168354	1013827
3233	1168358	1013828
3234	1168363	1013828
3235	1168368	1013828
3236	1168373	1013828
3237	1168378	1013828
3238	1168384	1013827
3239	1168389	1013827
3240	1168394	1013828
3241	1168399	1013826
3242	1168404	1013825
3243	1168409	1013824
3244	1168413	1013823
3245	1168417	1013822
3246	1168421	1013822
3247	1168427	1013821
3248	1168432	1013821
3249	1168436	1013823

3071	1167748	1014119
3072	1167752	1014119
3073	1167758	1014118
3074	1167763	1014117
3075	1167767	1014116
3076	1167770	1014113
3077	1167773	1014110
3078	1167777	1014105
3079	1167780	1014102
3080	1167783	1014098
3081	1167786	1014094
3082	1167789	1014090
3083	1167793	1014085
3084	1167796	1014081
3085	1167800	1014077
3086	1167803	1014072
3087	1167806	1014069
3088	1167808	1014065
3089	1167811	1014062
3090	1167814	1014059
3091	1167816	1014056
3092	1167819	1014053
3093	1167822	1014051
3094	1167825	1014048
3095	1167828	1014045
3096	1167832	1014042
3097	1167836	1014039
3098	1167839	1014037
3099	1167843	1014034
3100	1167847	1014032
3101	1167851	1014030
3102	1167855	1014028
3103	1167858	1014026
3104	1167862	1014025
3105	1167866	1014023
3106	1167875	1014022
3107	1167879	1014022
3108	1167882	1014021
3109	1167887	1014021
3110	1167891	1014021
3111	1167896	1014020
3112	1167900	1014020
3113	1167905	1014019
3114	1167909	1014019
No.	NORTE	ESTE
3277	1168451	1013952
3278	1168454	1013954
3279	1168457	1013956
3280	1168461	1013958
3281	1168464	1013960
3282	1168467	1013963
3283	1168471	1013965
3284	1168475	1013967
3285	1168478	1013969
3286	1168482	1013971
3287	1168485	1013974
3288	1168488	1013976
3289	1168491	1013978
3290	1168494	1013980
3291	1168498	1013985
3292	1168503	1013989
3293	1168506	1013994
3294	1168507	1013999
3295	1168506	1014003
3296	1168505	1014007
3297	1168502	1014010
3298	1168498	1014013
3299	1168493	1014014
3300	1168488	1014015
3301	1168482	1014018
3302	1168476	1014015
3303	1168470	1014014

3125	1167948	1013991
3126	1167950	1013989
3127	1167953	1013986
3128	1167956	1013984
3129	1167960	1013981
3130	1167963	1013979
3131	1167967	1013976
3132	1167971	1013974
3133	1167975	1013971
3134	1167978	1013968
3135	1167982	1013966
3136	1167986	1013963
3137	1167990	1013960
3138	1167994	1013957
3139	1167999	1013954
3140	1168003	1013950
3141	1168008	1013947
3142	1168012	1013943
3143	1168017	1013939
3144	1168022	1013935
3145	1168026	1013931
3146	1168031	1013926
3147	1168035	1013922
3148	1168039	1013918
3149	1168043	1013914
3150	1168047	1013911
3151	1168051	1013907
3152	1168054	1013903
3153	1168058	1013900
3154	1168061	1013896
3155	1168064	1013893
3156	1168067	1013889
3157	1168070	1013885
3158	1168073	1013881
3159	1168076	1013877
3160	1168080	1013873
3161	1168083	1013869
3162	1168086	1013865
3163	1168090	1013863
3164	1168093	1013860
3165	1168097	1013857
3166	1168101	1013855
3167	1168108	1013853
3168	1168110	1013851
No.	NORTE	ESTE
3331	1168383	1014089
3332	1168381	1014092
3333	1168379	1014095
3334	1168377	1014098
3335	1168376	1014102
3336	1168374	1014105
3337	1168375	1014109
3338	1168372	1014113
3339	1168372	1014116
3340	1168372	1014120
3341	1168372	1014124
3342	1168375	1014127
3343	1168373	1014131
3344	1168374	1014134
3345	1168376	1014138
3346	1168377	1014141
3347	1168379	1014144
3348	1168381	1014147
3349	1168384	1014150
3350	1168387	1014153
3351	1168390	1014155
3352	1168394	1014158
3353	1168398	1014160
3354	1168402	1014162
3355	1168407	1014165
3356	1168412	1014167
3357	1168417	1014169

**“Por la cual se sustrae definitivamente un área de la reserva forestal del Río Magdalena, establecida mediante la ley 2 de 1959, y se toman otras determinaciones”**

3196	1168224	101378A	3250	1168437	1013827	3304	1168483	1014014	3358	1168423	1014170
3197	1168226	1013784	3251	1168436	1013832	3305	1168456	1014014	3359	1168429	1014172
3198	1168228	1013781	3252	1168435	1013837	3306	1168453	1014014	3360	1168435	1014173
3199	1168230	1013777	3253	1168433	1013844	3307	1168449	1014015	3361	1168441	1014174
3200	1168232	1013774	3254	1168431	1013847	3308	1168448	1014015	3362	1168448	1014175
3201	1168234	1013771	3255	1168430	1013851	3309	1168442	1014016	3363	1168454	1014176
3202	1168236	1013768	3256	1168428	1013854	3310	1168438	1014017	3364	1168460	1014177
3203	1168239	1013766	3257	1168427	1013858	3311	1168435	1014018	3365	1168467	1014177
3204	1168242	1013764	3258	1168425	1013862	3312	1168431	1014019	3366	1168473	1014178
3205	1168246	1013763	3259	1168424	1013865	3313	1168428	1014021	3367	1168479	1014178
3206	1168249	1013762	3260	1168423	1013869	3314	1168424	1014022	3368	1168485	1014178
3207	1168253	1013762	3261	1168422	1013872	3315	1168421	1014025	3369	1168491	1014179
3208	1168257	1013762	3262	1168420	1013879	3316	1168418	1014027	3370	1168496	1014179
3209	1168261	1013762	3263	1168419	1013885	3317	1168415	1014030	3371	1168501	1014179
3210	1168265	1013764	3264	1168418	1013891	3318	1168413	1014033	3372	1168506	1014179
3211	1168269	1013765	3265	1168418	1013897	3319	1168410	1014036	3373	1168511	1014179
3212	1168273	1013768	3266	1168418	1013903	3320	1168408	1014040	3374	1168516	1014179
3213	1168277	1013770	3267	1168418	1013909	3321	1168406	1014044	3375	1168520	1014179
3214	1168282	1013773	3268	1168419	1013914	3322	1168404	1014047	3376	1168525	1014179
3215	1168286	1013777	3269	1168421	1013919	3323	1168403	1014051	3377	1168530	1014179
3216	1168290	1013781	3270	1168424	1013924	3324	1168401	1014055	3378	1168534	1014179
3217	1168295	1013785	3271	1168426	1013928	3325	1168400	1014058	3379	1168539	1014179
3218	1168299	1013789	3272	1168430	1013933	3326	1168397	1014065	3380	1168543	1014180
3219	1168303	1013793	3273	1168434	1013937	3327	1168394	1014070	3381	1168547	1014180
3220	1168307	1013798	3274	1168438	1013941	3328	1168392	1014075	3382	1168550	1014181
3221	1168311	1013802	3275	1168442	1013945	3329	1168388	1014080	3383	1168555	1014184
3222	1168315	1013806	3276	1168446	1013949	3330	1168385	1014086	3384	1168557	1014188
No.	NORTE	ESTE	No.	NORTE	ESTE	No.	NORTE	ESTE	No.	NORTE	ESTE
3385	1168557	1014194	3439	1168474	1014405	3493	1168645	1014414	3547	1168812	1014289
3386	1168555	1014200	3440	1168470	1014409	3494	1168649	1014413	3548	1168815	1014284
3387	1168554	1014204	3441	1168467	1014411	3495	1168653	1014412	3549	1168815	1014279
3388	1168552	1014207	3442	1168463	1014415	3496	1168658	1014412	3550	1168818	1014274
3389	1168551	1014211	3443	1168460	1014415	3497	1168662	1014411	3551	1168818	1014270
3390	1168550	1014215	3444	1168457	1014417	3498	1168666	1014411	3552	1168819	1014266
3391	1168548	1014219	3445	1168454	1014419	3499	1168669	1014411	3553	1168822	1014260
3392	1168547	1014223	3446	1168449	1014423	3500	1168673	1014411	3554	1168825	1014256
3393	1168546	1014227	3447	1168445	1014428	3501	1168680	1014411	3555	1168827	1014254
3394	1168545	1014231	3448	1168443	1014433	3502	1168686	1014412	3556	1168831	1014252
3395	1168545	1014235	3449	1168442	1014439	3503	1168693	1014414	3557	1168835	1014251
3396	1168544	1014238	3450	1168444	1014445	3504	1168695	1014415	3558	1168839	1014252
3397	1168544	1014242	3451	1168446	1014451	3505	1168700	1014416	3559	1168843	1014252
3398	1168544	1014248	3452	1168449	1014456	3506	1168703	1014417	3560	1168847	1014253
3399	1168545	1014255	3453	1168452	1014460	3507	1168707	1014418	3561	1168851	1014254
3400	1168546	1014261	3454	1168455	1014462	3508	1168711	1014420	3562	1168856	1014255
3401	1168548	1014267	3455	1168459	1014464	3509	1168716	1014421	3563	1168860	1014256
3402	1168550	1014274	3456	1168463	1014464	3510	1168720	1014422	3564	1168864	1014257
3403	1168552	1014280	3457	1168468	1014464	3511	1168724	1014423	3565	1168869	1014258
3404	1168554	1014286	3458	1168475	1014464	3512	1168729	1014423	3566	1168875	1014259
3405	1168557	1014292	3459	1168479	1014464	3513	1168734	1014424	3567	1168879	1014260
3406	1168560	1014297	3460	1168482	1014465	3514	1168739	1014424	3568	1168883	1014261
3407	1168562	1014303	3461	1168486	1014463	3515	1168743	1014424	3569	1168888	1014261
3408	1168565	1014305	3462	1168490	1014482	3516	1168748	1014424	3570	1168893	1014262
3409	1168567	1014310	3463	1168493	1014462	3517	1168753	1014423	3571	1168899	1014262
3410	1168570	1014314	3464	1168490	1014461	3518	1168758	1014422	3572	1168904	1014263
3411	1168572	1014318	3465	1168506	1014463	3519	1168762	1014421	3573	1168908	1014264
3412	1168573	1014323	3466	1168512	1014458	3520	1168768	1014419	3574	1168915	1014265
3413	1168574	1014328	3467	1168519	1014457	3521	1168770	1014416	3575	1168919	1014265
3414	1168573	1014333	3468	1168522	1014456	3522	1168775	1014413	3576	1168923	1014266
3415	1168573	1014338	3469	1168526	1014455	3523	1168776	1014410	3577	1168929	1014268
3416	1168572	1014342	3470	1168530	1014454	3524	1168779	1014407	3578	1168934	1014270
3417	1168570	1014347	3471	1168534	1014453	3525	1168781	1014403	3579	1168938	1014272
3418	1168568	1014351	3472	1168538	1014451	3526	1168783	1014399	3580	1168943	1014275
3419	1168566	1014355	3473	1168543	1014450	3527	1168785	1014395	3581	1168948	1014278
3420	1168562	1014359	3474	1168548	1014448	3528	1168787	1014391	3582	1168954	1014282
3421	1168556	1014363	3475	1168553	1014447	3529	1168788	1014387	3583	1168960	1014286
3422	1168553	1014366	3476	1168559	1014444	3530	1168790	1014383	3584	1168965	1014290
3423	1168549	1014368	3477	1168565	1014442	3531	1168791	1014379	3585	1168971	1014293
3424	1168544	1014371	3478	1168572	1014440	3532	1168792	1014375	3586	1168978	1014297
3425	1168540	1014373	3479	1168578	1014438	3533	1168793	1014370	3587	1168982	1014301
3426	1168536	1014376	3480	1168585	1014435	3534	1168794	1014365	3588	1168985	1014303
3427	1168530	1014378	3481	1168591	1014433	3535	1168795	1014360	3589	1168989	1014305
3428	1168525	1014381	3482	1168597	1014430	3536	1168796	1014355	3590	1168993	1014307

**“Por la cual se sustrae definitivamente un área de la reserva forestal del Río Magdalena, establecida mediante la ley 2 de 1959, y se toman otras determinaciones”**

3429	1168520	1014383
3430	1168514	1014385
3431	1168509	1014388
3432	1168504	1014390
3433	1168500	1014393
3434	1168495	1014395
3435	1168490	1014398
3436	1168486	1014400
3437	1168482	1014402
3438	1168478	1014404
No.	NORTE	ESTE
3601	1169042	1014318
3602	1169047	1014317
3603	1169053	1014316
3604	1169058	1014315
3605	1169064	1014313
3606	1169069	1014311
3607	1169074	1014309
3608	1169080	1014307
3609	1169085	1014305
3610	1169090	1014303
3611	1169095	1014302
3612	1169100	1014302
3613	1169103	1014304
3614	1169107	1014306
3615	1169110	1014310
3616	1169113	1014314
3617	1169117	1014319
3618	1169120	1014325
3619	1169124	1014331
3620	1169127	1014336
3621	1169131	1014342
3622	1169135	1014347
3623	1169139	1014352
3624	1169143	1014357
3625	1169147	1014362
3626	1169150	1014365
3627	1169152	1014368
3628	1169154	1014370
3629	1169157	1014373
3630	1169159	1014376
3631	1169162	1014379
3632	1169165	1014382
3633	1169168	1014385
3634	1169171	1014387
3635	1169174	1014390
3636	1169177	1014393
3637	1169180	1014395
3638	1169183	1014398
3639	1169185	1014401
3640	1169188	1014404
3641	1169191	1014407
3642	1169194	1014409
3643	1169197	1014412
3644	1169199	1014414
3645	1169202	1014417
3646	1169205	1014419
3647	1169208	1014422
3648	1169212	1014424
3649	1169215	1014426
3650	1169218	1014428
3651	1169222	1014430
3652	1169226	1014432
3653	1169229	1014434
3654	1169233	1014436
No.	NORTE	ESTE
3817	1169961	1014588
3818	1169965	1014589
3819	1169969	1014589
3820	1169973	1014589
3821	1169976	1014588
3822	1169980	1014588

3493	1168603	1014428
3494	1168608	1014426
3495	1168613	1014424
3496	1168617	1014423
3497	1168621	1014421
3498	1168625	1014420
3499	1168629	1014418
3500	1168633	1014417
3491	1168637	1014416
3492	1168641	1014415
No.	NORTE	ESTE
3655	1169237	1014436
3656	1169240	1014437
3657	1169244	1014438
3658	1169247	1014438
3659	1169254	1014438
3660	1169261	1014438
3661	1169266	1014437
3662	1169271	1014437
3663	1169276	1014436
3664	1169280	1014435
3665	1169284	1014435
3666	1169287	1014434
3667	1169292	1014433
3668	1169295	1014434
3669	1169298	1014436
3670	1169300	1014440
3671	1169302	1014444
3672	1169304	1014448
3673	1169306	1014453
3674	1169308	1014458
3675	1169311	1014463
3676	1169314	1014467
3677	1169317	1014472
3678	1169320	1014476
3679	1169323	1014481
3680	1169327	1014485
3681	1169331	1014489
3682	1169335	1014492
3683	1169340	1014496
3684	1169346	1014499
3685	1169352	1014502
3686	1169359	1014504
3687	1169362	1014505
3688	1169366	1014506
3689	1169369	1014507
3690	1169376	1014508
3691	1169383	1014509
3692	1169390	1014511
3693	1169396	1014512
3694	1169402	1014514
3695	1169408	1014517
3696	1169414	1014519
3697	1169419	1014522
3698	1169424	1014524
3699	1169429	1014526
3700	1169434	1014528
3701	1169440	1014529
3702	1169446	1014530
3703	1169452	1014531
3704	1169458	1014532
3705	1169465	1014533
3706	1169471	1014534
3707	1169477	1014535
3708	1169484	1014537
No.	NORTE	ESTE
3871	1170190	1014623
3872	1170196	1014624
3873	1170202	1014625
3874	1170206	1014626
3875	1170214	1014627
3876	1170220	1014628

3537	1168797	1014349
3538	1168799	1014344
3539	1168800	1014338
3540	1168801	1014331
3541	1168803	1014325
3542	1168804	1014319
3543	1168806	1014313
3544	1168807	1014307
3545	1168809	1014301
3546	1168810	1014295
No.	NORTE	ESTE
3709	1169490	1014540
3710	1169494	1014542
3711	1169497	1014543
3712	1169500	1014545
3713	1169503	1014547
3714	1169507	1014549
3715	1169510	1014551
3716	1169513	1014554
3717	1169516	1014556
3718	1169520	1014558
3719	1169523	1014560
3720	1169526	1014562
3721	1169529	1014564
3722	1169533	1014567
3723	1169536	1014569
3724	1169539	1014571
3725	1169542	1014573
3726	1169547	1014576
3727	1169553	1014580
3728	1169558	1014583
3729	1169563	1014586
3730	1169568	1014590
3731	1169573	1014593
3732	1169578	1014596
3733	1169581	1014598
3734	1169585	1014600
3735	1169588	1014602
3736	1169592	1014604
3737	1169595	1014606
3738	1169599	1014608
3739	1169603	1014609
3740	1169608	1014611
3741	1169612	1014613
3742	1169616	1014614
3743	1169621	1014615
3744	1169626	1014616
3745	1169630	1014617
3746	1169635	1014618
3747	1169640	1014619
3748	1169644	1014619
3749	1169649	1014619
3750	1169653	1014620
3751	1169658	1014620
3752	1169663	1014620
3753	1169667	1014620
3754	1169672	1014620
3755	1169677	1014620
3756	1169682	1014620
3757	1169687	1014620
3758	1169692	1014619
3759	1169697	1014619
3760	1169702	1014619
3761	1169708	1014618
3762	1169714	1014618
No.	NORTE	ESTE
3925	1170518	1014737
3926	1170530	1014747
3927	1170543	1014759
3928	1170557	1014772
3929	1170571	1014786
3930	1170586	1014800

3591	1168998	1014309
3592	1168990	1014311
3593	1168990	1014313
3594	1168998	1014315
3595	1168991	1014318
3596	1168991	1014317
3597	1168991	1014319
3598	1168992	1014319
3599	1168992	1014319
3600	1168993	1014318
No.	NORTE	ESTE
3763	1169719	1014618
3764	1169725	1014617
3765	1169731	1014616
3766	1169738	1014615
3767	1169744	1014615
3768	1169750	1014614
3769	1169756	1014613
3770	1169762	1014612
3771	1169768	1014611
3772	1169773	1014610
3773	1169778	1014609
3774	1169783	1014607
3775	1169788	1014606
3776	1169792	1014605
3777	1169796	1014604
3778	1169799	1014603
3779	1169805	1014600
3780	1169810	1014597
3781	1169814	1014594
3782	1169819	1014589
3783	1169822	1014586
3784	1169826	1014583
3785	1169831	1014578
3786	1169836	1014574
3787	1169841	1014569
3788	1169847	1014564
3789	1169853	1014569
3790	1169858	1014564
3791	1169863	1014560
3792	1169867	1014556
3793	1169870	1014553
3794	1169873	1014551
3795	1169877	1014547
3796	1169881	1014543
3797	1169885	1014537
3798	1169889	1014536
3799	1169894	1014540
3800	1169898	1014543
3801	1169901	1014545
3802	1169904	1014548
3803	1169907	1014551
3804	1169911	1014554
3805	1169915	1014558
3806	1169919	1014563
3807	1169924	1014568
3808	1169927	1014570
3809	1169930	1014572
3810	1169933	1014574
3811	1169936	1014576
3812	1169939	1014579
3813	1169942	1014580
3814	1169945	1014582
3815	1169951	1014585
3816	1169956	1014587
No.	NORTE	ESTE
3979	1170876	1015013
3980	1170877	1015017
3981	1170878	1015022
3982	1170879	1015026
3983	1170880	1015030
3984	1170882	1015033

**“Por la cual se sustrae definitivamente un área de la reserva forestal del Río Magdalena, establecida mediante la ley 2 de 1959, y se toman otras determinaciones”**

3823	1169885	1014587	3877	1170227	1014629	3931	1170601	1014814	3985	1170883	1015037
3824	1169990	1014587	3878	1170233	1014630	3932	1170615	1014827	3986	1170884	1015041
3825	1169996	1014587	3879	1170240	1014631	3933	1170628	1014839	3987	1170886	1015044
3826	1170002	1014587	3880	1170247	1014632	3934	1170639	1014850	3988	1170889	1015048
3827	1170006	1014589	3881	1170253	1014634	3935	1170648	1014860	3989	1170892	1015051
3828	1170015	1014631	3882	1170260	1014835	3936	1170658	1014888	3990	1170895	1015053
3829	1170016	1014593	3883	1170267	1014636	3937	1170666	1014875	3991	1170898	1015054
3830	1170021	1014595	3884	1170274	1014638	3938	1170672	1014882	3992	1170904	1015054
3831	1170024	1014597	3885	1170281	1014639	3939	1170678	1014888	3993	1170908	1015054
3832	1170027	1014599	3886	1170289	1014641	3940	1170684	1014893	3994	1170912	1015054
3833	1170030	1014602	3887	1170296	1014642	3841	1170689	1014899	3995	1170916	1015053
3834	1170032	1014605	3888	1170304	1014644	3942	1170693	1014904	3996	1170920	1015052
3835	1170035	1014608	3889	1170311	1014645	3943	1170696	1014909	3997	1170925	1015050
3836	1170038	1014611	3890	1170319	1014647	3944	1170702	1014914	3998	1170930	1015049
3837	1170040	1014614	3891	1170326	1014649	3945	1170706	1014919	3999	1170934	1015047
3838	1170043	1014618	3892	1170334	1014650	3946	1170711	1014924	4000	1170937	1015045
3839	1170045	1014621	3893	1170341	1014651	3947	1170715	1014929	4001	1170941	1015042
3840	1170048	1014624	3894	1170348	1014653	3948	1170719	1014933	4002	1170944	1015039
3841	1170050	1014627	3895	1170355	1014654	3949	1170723	1014937	4003	1170947	1015036
3842	1170056	1014631	3896	1170362	1014655	3950	1170727	1014941	4004	1170949	1015033
3843	1170060	1014634	3897	1170369	1014656	3951	1170731	1014945	4005	1170950	1015029
3844	1170065	1014634	3898	1170375	1014657	3952	1170736	1014949	4006	1170949	1015025
3845	1170071	1014634	3899	1170382	1014659	3953	1170740	1014952	4007	1170947	1015022
3846	1170077	1014633	3900	1170388	1014660	3954	1170745	1014955	4008	1170945	1015018
3847	1170081	1014632	3901	1170395	1014662	3955	1170750	1014959	4009	1170942	1015012
3848	1170084	1014631	3902	1170401	1014663	3956	1170755	1014962	4010	1170940	1015008
3849	1170088	1014629	3903	1170408	1014665	3957	1170760	1014964	4011	1170938	1015004
3850	1170093	1014628	3904	1170414	1014667	3958	1170766	1014967	4012	1170936	1015000
3851	1170097	1014627	3905	1170420	1014670	3959	1170772	1014970	4013	1170934	1014995
3852	1170101	1014626	3906	1170427	1014672	3960	1170778	1014972	4014	1170931	1014991
3853	1170106	1014625	3907	1170433	1014675	3961	1170784	1014975	4015	1170929	1014986
3854	1170110	1014624	3908	1170438	1014677	3962	1170790	1014977	4016	1170926	1014981
3855	1170115	1014624	3909	1170443	1014680	3963	1170796	1014979	4017	1170923	1014978
3856	1170119	1014623	3910	1170448	1014682	3964	1170803	1014982	4018	1170921	1014971
3857	1170124	1014623	3911	1170453	1014685	3965	1170809	1014984	4019	1170918	1014966
3858	1170128	1014622	3912	1170457	1014687	3966	1170816	1014986	4020	1170915	1014961
3859	1170133	1014622	3913	1170461	1014689	3967	1170823	1014988	4021	1170912	1014956
3860	1170137	1014622	3914	1170464	1014691	3968	1170829	1014991	4022	1170909	1014951
3861	1170141	1014622	3915	1170467	1014694	3969	1170836	1014993	4023	1170906	1014946
3862	1170146	1014622	3916	1170470	1014696	3970	1170842	1014995	4024	1170904	1014940
3863	1170150	1014621	3917	1170473	1014698	3971	1170847	1014996	4025	1170901	1014935
3864	1170155	1014621	3918	1170479	1014702	3972	1170852	1014998	4026	1170899	1014930
3865	1170159	1014621	3919	1170482	1014704	3973	1170857	1015000	4027	1170897	1014924
3866	1170164	1014622	3920	1170485	1014707	3974	1170860	1015001	4028	1170894	1014919
3867	1170169	1014622	3921	1170488	1014711	3975	1170866	1015003	4029	1170892	1014913
3868	1170174	1014622	3922	1170494	1014715	3976	1170869	1015004	4030	1170890	1014907
3869	1170179	1014622	3923	1170501	1014721	3977	1170872	1015007	4031	1170888	1014902
3870	1170184	1014620	3924	1170509	1014728	3978	1170874	1015009	4032	1170886	1014896
No.	NORTE	ESTE	No.	NORTE	ESTE	No.	NORTE	ESTE	No.	NORTE	ESTE
4033	1170884	1014891	4067	1170644	1014855	4141	1170279	1014443	4195	1169949	1014379
4034	1170882	1014886	4068	1170641	1014851	4142	1170289	1014444	4196	1169948	1014372
4035	1170880	1014880	4069	1170637	1014847	4143	1170299	1014438	4197	1169948	1014368
4036	1170878	1014874	4090	1170633	1014843	4144	1170290	1014435	4198	1169949	1014362
4037	1170876	1014868	4091	1170628	1014840	4145	1170240	1014433	4199	1169950	1014359
4038	1170874	1014863	4092	1170624	1014838	4146	1170231	1014431	4200	1169951	1014355
4039	1170871	1014858	4093	1170619	1014832	4147	1170223	1014428	4201	1169953	1014351
4040	1170869	1014852	4094	1170614	1014829	4148	1170214	1014427	4202	1169955	1014348
4041	1170866	1014847	4095	1170608	1014825	4149	1170206	1014426	4203	1169956	1014344
4042	1170862	1014842	4096	1170602	1014821	4150	1170199	1014424	4204	1169958	1014340
4043	1170858	1014836	4097	1170595	1014817	4151	1170191	1014423	4205	1169960	1014336
4044	1170854	1014831	4098	1170586	1014814	4152	1170184	1014422	4206	1169962	1014332
4045	1170849	1014825	4099	1170580	1014810	4153	1170176	1014421	4207	1169964	1014328
4046	1170844	1014820	4100	1170572	1014806	4154	1170169	1014421	4208	1169966	1014324
4047	1170837	1014814	4101	1170564	1014802	4155	1170163	1014420	4209	1169968	1014320
4048	1170830	1014809	4102	1170556	1014808	4156	1170156	1014420	4210	1169971	1014316
4049	1170822	1014803	4103	1170548	1014804	4157	1170149	1014420	4211	1169973	1014311
4050	1170813	1014798	4104	1170541	1014800	4158	1170143	1014420	4212	1169975	1014307
4051	1170803	1014792	4105	1170534	1014806	4159	1170136	1014419	4213	1169979	1014302
4052	1170794	1014787	4106	1170527	1014803	4160	1170130	1014419	4214	1169982	1014298
4053	1170784	1014782	4107	1170521	1014800	4161	1170123	1014419	4215	1169985	1014293
4054	1170774	1014777	4108	1170515	1014805	4162	1170117	1014418	4216	1169988	1014289
4055	1170765	1014772	4109	1170510	1014801	4163	1170110	1014418	4217	1169991	1014284

**“Por la cual se sustrae definitivamente un área de la reserva forestal del Río Magdalena, establecida mediante la ley 2 de 1959, y se toman otras determinaciones”**

4056	1170756	1014768	4110	1170604	1014567	4164	1170104	1014417	4218	1169993	1014279
4057	1170748	1014764	4111	1170499	1014563	4165	1170097	1014417	4219	1169995	1014275
4058	1170741	1014762	4112	1170493	1014559	4166	1170091	1014416	4220	1169996	1014270
4059	1170735	1014757	4113	1170488	1014554	4167	1170085	1014415	4221	1170000	1014265
4060	1170729	1014753	4114	1170483	1014550	4168	1170079	1014415	4222	1170002	1014261
4061	1170724	1014750	4115	1170477	1014545	4169	1170074	1014414	4223	1170004	1014256
4062	1170718	1014747	4116	1170472	1014540	4170	1170068	1014413	4224	1170005	1014251
4063	1170715	1014744	4117	1170467	1014535	4171	1170063	1014412	4225	1170006	1014247
4064	1170711	1014741	4118	1170461	1014530	4172	1170058	1014412	4226	1170007	1014243
4065	1170708	1014738	4119	1170456	1014525	4173	1170053	1014411	4227	1170008	1014238
4066	1170705	1014735	4120	1170449	1014520	4174	1170048	1014410	4228	1170009	1014234
4067	1170702	1014732	4121	1170443	1014515	4175	1170043	1014409	4229	1170010	1014230
4068	1170699	1014729	4122	1170438	1014511	4176	1170038	1014409	4230	1170011	1014226
4069	1170697	1014725	4123	1170432	1014506	4177	1170033	1014408	4231	1170012	1014222
4070	1170694	1014722	4124	1170427	1014502	4178	1170028	1014407	4232	1170013	1014218
4071	1170692	1014719	4125	1170421	1014498	4179	1170023	1014407	4233	1170014	1014214
4072	1170689	1014715	4126	1170416	1014493	4180	1170019	1014406	4234	1170015	1014210
4073	1170688	1014712	4127	1170411	1014489	4181	1170014	1014405	4235	1169999	1014205
4074	1170685	1014709	4128	1170406	1014486	4182	1170010	1014405	4236	1169998	1014204
4075	1170683	1014704	4129	1170401	1014482	4183	1170006	1014404	4237	1169997	1014203
4076	1170680	1014701	4130	1170396	1014478	4184	1170002	1014404	4238	1169996	1014203
4077	1170678	1014697	4131	1170391	1014475	4185	1169998	1014403	4239	1169995	1014203
4078	1170675	1014695	4132	1170386	1014471	4186	1169994	1014403	4240	1169994	1014203
4079	1170672	1014689	4133	1170381	1014466	4187	1169990	1014402	4241	1169993	1014203
4080	1170669	1014685	4134	1170376	1014465	4188	1169986	1014402	4242	1169992	1014202
4081	1170666	1014680	4135	1170371	1014461	4189	1169982	1014400	4243	1169991	1014202
4082	1170663	1014676	4136	1170366	1014458	4190	1169978	1014399	4244	1169990	1014201
4083	1170659	1014672	4137	1170361	1014455	4191	1169974	1014398	4245	1169989	1014200
4084	1170656	1014668	4138	1170356	1014452	4192	1169970	1014397	4246	1169988	1014199
4085	1170652	1014664	4139	1170351	1014449	4193	1169966	1014396	4247	1169987	1014197
4086	1170648	1014660	4140	1170346	1014446	4194	1169962	1014394	4248	1169986	1014195

El INCODER será el responsable de hacer que las actividades propuestas en el Plan de manejo se cumplan en su cabalidad, la implementación del Plan deberá ceñirse a las actividades especificadas y la zonificación definida en el mismo, a fin de proteger el suelo y mantener su productividad.

El INCODER deberá presentar en un término no mayor a tres (3) meses prorrogado al acto administrativo, el programa de monitoreo tanto de las áreas sustraídas, como de las áreas no sustraídas consideradas, con el fin de verificar que estas últimas mantengan su integridad en el tiempo.

Será Función de la Corporación Autónoma Regional de Santander - CAS el seguimiento y monitoreo de las áreas sustraídas evitando que las fronteras agrícolas y pecuarias se extiendan más allá de las áreas sustraídas. Debe supervisar que el desarrollo de los proyectos guarde la distancia espacial establecida en la normativa a los cuerpos de agua: cauces, áreas de ronda y nacimientos y en ese mismo orden, deberá contemplar medidas para la restauración ecológica de dichas áreas, a fin de asegurar su recuperación y protección.

Es de anotar que la sustracción de las áreas no conlleva los correspondientes permisos ambientales por aprovechamiento forestal de árboles aislados, permisos de vertimientos, concesiones de agua, entre otros, que se consideren necesarios para el desarrollo de los proyectos. Por lo tanto estos deberán ser tramitados ante la Corporación.

Debe evitarse la inclusión de *Pinus patula* y *Acacia* sp., en el desarrollo de los proyectos del PMAS debido a los problemas que pueden generar en el suelo y a su capacidad de propagación espontánea que les confiere en alguna medida un carácter invasor. Por lo anterior se requiere dar prioridad a otras especies que pueden ser empleadas para los mismos fines dependiendo de la altitud, como *Bilia colombiana* (curapin), *Bilia rosea* (cariseco), *Erythrina edulis* (chachatruto), *Tabebuia* sp., *Hymenaea*



**“Por la cual se sustrae definitivamente un área de la reserva forestal del Río Magdalena, establecida mediante la ley 2 de 1959, y se toman otras determinaciones”**

*courbaril* (algarrobo), *Trichantera gigantea* (nacedero), *Grevillea robusta* (roble australiano), *Eugenia myrtifolia* (Eugenia), entre otras.

El uso de pinos y acacias en el área sustraída en combinación con otros elementos para la implementación de proyectos agroforestales y cercas vivas conlleva condicionamientos especiales, como densidades bajas, restringidas únicamente a los pocos lugares cuyo suelo permite el uso de estas especies sin detrimento de su estructura y capacidad productiva; así como un seguimiento estricto dado que estas especies tienden a propagarse más allá del lugar de siembra colonizando nuevas áreas, por lo cual se requiere una erradicación periódica en estado de plántula o juvenil para evitar su desarrollo en zonas inadecuadas. Debido a lo anterior se solicita utilizar otras especies que no demanden estas medidas.

Es indispensable que la implementación del PMAS se acompañe de capacitación y de la aplicación de las medidas generales básicas que contribuyen a lograr una producción más limpia y un funcionamiento más integral de las fincas, mediante la implementación de buenas prácticas agrícolas y pecuarias como las acciones necesarias para la prevención de la contaminación, la minimización de residuos, la adecuada disposición de empaques y envases de agroquímicos, el uso racional de los mismos, el manejo racional del agua.

No se permitirá tala de especies nativas en los predios donde se encuentren relictos de bosques e incluso en zonas definidas como productoras protectoras (áreas de aptitud forestal), a menos que el aprovechamiento se enmarque dentro de un proceso de ordenación forestal liderado por la Corporación. Los propietarios de los predios aledaños a fuentes y cursos de agua deberán propender por el uso racional del recurso, la reforestación con especies nativas en las zonas de ronda y de igual manera la implementación de cercas vivas, a fin de favorecer la conectividad ecológica y contribuir a la reducción en alguna medida, de la fragmentación del bosque a nivel del paisaje.

En el desarrollo de las actividades plasmadas en el PMA de las áreas sustraídas, se deberán tener en cuenta los siguientes lineamientos:

1. Para las áreas que contengan sectores donde se determine que existe vocación forestal, las actividades a desarrollar estarán principalmente enfocadas al desarrollo de proyectos forestales, agroforestales y silvopastoriles.
2. Las actividades productivas que se lleven a cabo en las áreas sustraídas, deberán estar acordes con la clasificación agrológica del suelo establecida por el IGAC.
3. Las áreas con cobertura boscosa que se encuentren dentro del área cuya sustracción se solicita, deben mantenerse como soporte para las actividades de producción y no pueden ser objeto de aprovechamiento forestal único.
4. En caso de existir un Plan de Ordenación y Manejo de la Cuenca Hidrográfica – POMCA– formulado, aprobado y adoptado, se deberán tener en cuenta las determinaciones adoptadas en el mismo.
5. En las áreas de humedales no podrán adelantarse actividades productivas, ni efectuarse actividades de desecación, cerramientos o adjudicación de bienes baldíos.

**“Por la cual se sustrae definitivamente un área de la reserva forestal del Río Magdalena, establecida mediante la ley 2 de 1959, y se toman otras determinaciones”**

6. En las zonas de alto riesgo no mitigable identificadas como tales en los Planes de Ordenamiento Territorial municipales, no se podrá adelantar ninguna actividad productiva.
7. Los terrenos con pendiente superior a la que se determine de acuerdo con las características de la región, deberán mantenerse bajo cobertura vegetal.
8. El aprovechamiento de los suelos deberá efectuarse de forma que se mantenga su integridad física y su capacidad productora, aplicando normas técnicas de manejo para evitar su pérdida o degradación, lograr su recuperación y asegurar su conservación.
9. Las personas que realicen actividades agrícolas, pecuarias, forestales o de infraestructura que afecten o puedan afectar los suelos, están obligadas a llevar a cabo buenas prácticas bien sea agropecuarias o para el despliegue de infraestructura.
10. Si para las actividades productivas a desarrollar en el área se estima realizar algún aprovechamiento y uso de los recursos naturales, se deberá solicitar ante la autoridad ambiental competente, los respectivos permisos de uso, aprovechamiento y afectación de recursos naturales correspondientes.
11. Se deberán excluir para el desarrollo de actividades productivas, todas aquellas que conforme a la ley vigente son objeto de protección especial, tales como los páramos, las áreas de nacimiento y recarga hídrica, las márgenes de las corrientes, zonas de inundación de ríos y quebradas, humedales.
12. Serán objeto de protección y control especial:
  - a. Las aguas destinadas al consumo doméstico humano y animal y a la producción de alimentos;
  - b. Los criaderos y hábitats de peces, crustáceos y demás especies que requieran manejo especial;
  - c. Los páramos, los humedales incluyendo especialmente los nacimientos de agua, las zonas de recarga de acuíferos, las fuentes, cascadas, lagos y otros depósitos o corrientes de aguas, naturales;
  - d. Los meandros, ciénagas u otros hábitats similares de recursos hidrobiológicos.
13. Se deberá dar cumplimiento a los artículos 2 y 3 del decreto 1449 de 1977 así:

**“Artículo 2:** En relación con la conservación, protección y aprovechamiento de las aguas, los propietarios de predios están obligados a:

- 1) No incorporar en las aguas, cuerpos o sustancias sólidas, líquidas o gaseosas, tales como basuras, desechos, desperdicios, o cualquier sustancia tóxica, o lavar en ellas utensilios, empaques o envases que los contengan o hayan contenido.
- 2) Observar las normas que se establezcan (...) para proteger la calidad de los recursos, en materia de aplicación de productos agroquímicos.
- 3) No provocar la alteración del flujo natural de las aguas o el cambio de sus lechos o cauce como resultado de la construcción o desarrollo de actividades no amparadas por

**“Por la cual se sustrae definitivamente un área de la reserva forestal del Río Magdalena, establecida mediante la ley 2 de 1959, y se toman otras determinaciones”**

permiso o concesión (...), o de la violación de las previsiones contenidas en la resolución de concesión o permiso.

- 4) Aprovechar las aguas con eficiencia y economía en el lugar y para el objeto previsto en la resolución de concesión.
- 5) No utilizar mayor cantidad de agua que la otorgada en la concesión.
- 6) Construir y mantener las instalaciones y obras hidráulicas en las condiciones adecuadas de acuerdo con la resolución de otorgamiento.
- 7) Evitar que las aguas que deriven de una corriente o depósito, se derramen o salgan de las obras que las deban contener.
- 8) Contribuir proporcionalmente a la conservación de las estructuras hidráulicas, caminos de vigilancia y demás obras e instalaciones comunes.
- 9) Construir pozos sépticos para coleccionar y tratar las aguas negras producidas en el predio cuando no existan sistemas de alcantarillado al cual puedan conectarse.
- 10) Conservar en buen estado de limpieza los cauces y depósitos de aguas naturales o artificiales que existan en sus predios, controlar los residuos de fertilizantes, con el fin de mantener el flujo normal de las aguas y evitar el crecimiento excesivo de la flora acuática.

*Artículo 3:* En relación con la protección y conservación de los bosques, los propietarios de predios están obligados a:

- 1) Mantener en cobertura boscosa dentro del predio las áreas forestales protectoras. Se entiende por áreas forestales protectoras:
  - a. Los nacimientos de fuentes de aguas en una extensión por lo menos de 100 metros a la redonda, medidos a partir de su periferia.
  - b. Una faja no inferior a 30 metros de ancho, paralela a las líneas de mareas máximas, a cada lado de los cauces de los ríos, quebradas y arroyos, sean permanentes o no y alrededor de los lagos o depósitos de agua.
  - c. Los terrenos con pendientes superiores al 100% (45°).
- 2) Proteger los ejemplares de especies de la flora silvestre vedadas que existan dentro del predio.
- 3) Cumplir las disposiciones relacionadas con la prevención de incendios, de plagas forestales y con el control de quemas.”

La presente sustracción solamente aplica para la adjudicación de baldíos de la Nación en el marco de la Resolución 293 de 1998 emitida por el Ministerio del medio Ambiente y no cubre actividades de utilidad pública o interés social.

Para la titulación de los predios el INCODER deberá tener en cuenta el Artículo 14 del Decreto 1541 de 1978. A su vez deberá adjudicar los baldíos teniendo en cuenta la Unidad Agrícola Familiar para Santander

**“Por la cual se sustrae definitivamente un área de la reserva forestal del Río Magdalena, establecida mediante la ley 2 de 1959, y se toman otras determinaciones”**

como señala la Ley 160 de 1994 en su artículo 66 y el Decreto 2664 de 1994 en su artículo 7.

La Corporación Autónoma Regional de Santander – CAS será la encargada de velar por el cumplimiento de las medidas, restricciones y condiciones ambientales impuestas al INCODER y a los beneficiarios de los predios a adjudicar.

En caso de incumplimiento debidamente verificado y probado de las reglas, términos, condiciones y obligaciones bajo las cuales se efectúa la sustracción del área de reserva forestal, se aplicará el proceso sancionatorio ambiental a que haya lugar de conformidad con lo previsto en la Ley 1333 de 2009, decisión que será adoptada por el Ministerio de Ambiente y Desarrollo Sostenible, mediante acto administrativo que será notificado al INCODER, para que en ejercicio de sus competencias adopten las medidas que consideren pertinentes.

(...)”

### FUNDAMENTOS JURÍDICOS

Que a través del artículo 1° de la Ley 2ª de 1959 y el Decreto 111 de 1959, se establecieron con carácter de "Zonas Forestales Protectoras" y "Bosques de Interés General", las áreas de reserva forestal nacional del Pacífico, Central, del Río Magdalena, de la Sierra Nevada de Santa Marta, de la Serranía de los Motilones, del Cocuy y de la Amazonía, para el desarrollo de la economía forestal y la protección de los suelos, las aguas y la vida silvestre.

Que el **literal c)** del artículo 1 de la Ley 2ª de 1959 dispuso:

“(...)”

**c) Zona de Reserva Forestal del Río Magdalena, comprendida dentro de los siguientes límites generales: Partiendo de la confluencia del Río Negro con el Río Magdalena, aguas abajo de este último, hasta su confluencia con el Río Caño Regla, y siguiendo este río y su subsidiario el Río La Honda hasta encontrar el divorcio de aguas de este río con el Río Nechi; de allí hacia el Norte, hasta encontrar el divorcio de aguas del Río Nechi con los afluentes del Río Magdalena, y por allí hasta la cabecera de la Quebrada Juncal, siguiendo esta quebrada hasta su confluencia con el Río Magdalena, y bajando por ésta hasta Gamarra; de allí al Este hasta la carretera Ocaña-Pueblonuevo; se sigue luego por el divorcio de aguas de la Cordillera de Las Jurisdicciones, hasta el Páramo de Cachua y la cabecera del Río Pescado; por este río abajo hasta su confluencia con el Río Lebrija, y de allí, en una línea recta hacia el Sur, hasta la carretera entre Vélez y Puerto Olaya, y de allí una línea recta hasta la confluencia del Río Negro con el Río Magdalena, punto de partida;**

(...)”

De acuerdo con la Ley 160 de 1994 por la cual se crea el Sistema Nacional de Reforma agraria y Desarrollo Rural campesino en su Capítulo XII sobre baldíos de la Nación y el posterior decreto 2664 del mismo año, mediante el cual se dictamina el procedimiento para tierras baldías, así como lo determinan los artículos 7 y 8 de la Ley 2ª de 1959 y el artículo 209 del Decreto-Ley 2811 de 1974 (Código Nacional de los Recursos Naturales Renovables y Protección al Medio Ambiente), “no podrán ser adjudicados las tierras o los baldíos de zonas y áreas de reserva forestal”.

**"Por la cual se sustrae definitivamente un área de la reserva forestal del Río Magdalena, establecida mediante la ley 2 de 1959, y se toman otras determinaciones"**

La política Nacional de bosques especifica que *"Gran parte de la áreas boscosas del país se encuentran habitadas, en vista de esto el gobierno busca formular y establecer políticas que incentiven el uso intensivo de tierras no utilizadas en todo su potencial económico y a la vez desestimulen la expansión de la frontera agrícola"*.

Esta disposición da origen a la Resolución 293 de 1998 emitida por el Ministerio del medio Ambiente por la cual se establecen los términos de referencia para la elaboración del plan de manejo ambiental para la sustracción de las zonas de reserva forestal, como medio para que el Instituto Colombiano de Desarrollo Rural – INCODER, *"...especifique las razones de índole ambiental, económico, social y político que fundamentan la sustracción a través del plan de manejo ambiental de la sustracción PMAS"*.

Que conforme a los artículos 206 y 207 del Decreto – Ley 2811 de 1974, se denomina área de Reserva Forestal la zona de propiedad pública o privada reservada para destinarla exclusivamente al establecimiento o mantenimiento y utilización racional de áreas forestales, las cuales sólo podrán destinarse al aprovechamiento racional permanente de los bosques que en ella existan o se establezcan, garantizando la recuperación y supervivencia de los mismos.

Que el artículo 210 del Decreto – Ley 2811 de 1974 señala que

*"(...)*

*Si en área de reserva forestal, por razones de utilidad pública o interés social, es necesario realizar actividades económicas que impliquen remoción de bosques o cambio en el uso de los suelos o cualquiera otra actividad distinta del aprovechamiento racional de los bosques, la zona afectada deberá, debidamente delimitada, ser previamente sustraída de la reserva*

*(...)"*

Que el inciso segundo del artículo 204 de la Ley 1450 de 2011 estableció que:

*"(...)*

*Las autoridades ambientales, en el marco de sus competencias, y con base en estudios técnicos, económicos, sociales y ambientales adoptados por el Ministerio de Ambiente, Vivienda y Desarrollo Territorial, podrán declarar, reservar, alinderar, realinderar, sustraer, integrar o recategorizar las áreas de reserva forestal. En los casos en que proceda la sustracción de las áreas de reserva forestal, sea esta temporal o definitiva, la autoridad ambiental competente impondrá al interesado en la sustracción, las medidas de compensación, restauración y recuperación a que haya lugar, sin perjuicio de las que sean impuestas en virtud del desarrollo de la actividad que se pretenda desarrollar en el área sustraída. Para el caso de sustracción temporal, las compensaciones se establecerán de acuerdo con el área afectada*

*(...)*

Que el numeral 14 del Artículo 2 del Decreto ley 3570 de 2011, señaló a este Ministerio la función de:

*"(...)*

*14. Reservar y alinderar las áreas que integran el Sistema de Parques Nacionales Naturales; declarar, reservar, alinderar, realinderar, sustraer,*

**“Por la cual se sustrae definitivamente un área de la reserva forestal del Río Magdalena, establecida mediante la ley 2 de 1959, y se toman otras determinaciones”**

*integrar o recategorizar las áreas de reserva forestal nacionales, reglamentar su uso y funcionamiento;*

(...)

Que a través del convenio interadministrativo de Asociación No. 06 del 20 de abril de 2012, prorrogado el 28 de diciembre de la misma anualidad y el 22 de marzo de 2013, suscrito entre el Ministerio del Medio Ambiente y Desarrollo Sostenible y la Autoridad Nacional de Licencias Ambientales – ANLA, es de competencia de la cartera ministerial la suscripción de los actos administrativos, de las solicitudes de sustracción de área de reserva forestal, y de la Autoridad Nacional de Licencias Ambientales- ANLA: la de recibir las solicitudes, elaborar las comunicaciones, oficios y proyectar los actos administrativos necesarios para el impulso del trámite, entre otros.

Que mediante Resolución No. 0053 del 24 de enero de 2012, el Ministro de Ambiente y Desarrollo Sostenible, delegó en el Director de Bosques, Biodiversidad y Servicios Ecosistémicos la función de “Suscribir los actos administrativos relacionados con las sustracciones de reservas forestales de carácter nacional”.

Que mediante la Resolución 0396 del 24 de abril de 2013, se nombró como Directora Técnica encargada Código 0100 grado 22, de la Dirección de Bosques, Biodiversidad y Servicios Ecosistémicos de la planta de personal del Ministerio de Ambiente y Desarrollo Sostenible a la doctora ZORAIDA FAJARDO RODRIGUEZ.

Que en mérito de lo expuesto,

**RESUELVE**

**ARTÍCULO PRIMERO.** – Efectuar la sustracción definitiva de un área de 7.108 hectáreas de la Reserva Forestal del Río Magdalena en el municipio de El Peñón, departamento de Santander, solicitada por Instituto Colombiano de Desarrollo Rural – INCODER, en el marco de la Resolución 293 de 1998, bajo los lineamientos presentados en el Plan de Manejo Ambiental y las motivaciones expuestas en el presente acto administrativo, en los polígonos que se describen a continuación:

**Polígono Área susceptible de sustracción sin restricciones municipio El Peñón**

No.	ESTE	NORTE	No.	ESTE	NORTE	No.	ESTE	NORTE	No.	ESTE	NORTE
1	1168450	1022496	14	1167936	1022759	27	1167882	1022829	40	1168333	1021821
2	1168404	1022507	15	1167974	1022810	28	1167865	1022542	41	1168371	1021755
3	1168386	1022513	16	1168005	1022857	29	1167882	1022479	42	1168416	1021696
4	1168343	1022535	17	1168022	1022890	30	1167923	1022415	43	1168491	1021676
5	1168300	1022549	18	1168045	1022930	31	1167973	1022351	44	1168432	1021687
6	1168217	1022564	19	1168069	1022993	32	1168016	1022290	45	1168432	1021720
7	1168161	1022573	20	1168075	1023005	33	1168054	1022244	46	1168425	1021751
8	1168117	1022583	21	1168046	1022979	34	1168100	1022191	47	1168404	1021816
9	1168091	1022594	22	1168005	1022936	35	1168145	1022132	48	1168377	1021879
10	1168068	1022611	23	1167984	1022880	36	1168181	1022084	49	1168352	1021930
11	1168043	1022639	24	1167918	1022819	37	1168221	1022015	50	1168333	1021368
12	1168023	1022662	25	1167893	1022758	38	1168262	1021948	51	1168317	1021692
13	1167979	1022712	26	1167872	1022697	39	1168297	1021885	52	1168305	1022005
No.	ESTE	NORTE	No.	ESTE	NORTE	No.	ESTE	NORTE	No.	ESTE	NORTE
53	1168288	1022016	101	1167129	1021705	149	1166404	1022951	197	1165194	1021787
54	1168273	1022032	102	1167080	1021726	150	1166434	1023020	198	1165167	1021578
55	1168249	1022061	103	1166987	1021744	151	1166397	1023071	199	1165096	1021058

**“Por la cual se sustrae definitivamente un área de la reserva forestal del Río Magdalena, establecida mediante la ley 2 de 1959, y se toman otras determinaciones”**

56	1168206	1022107	104	1166908	1021787	152	1166330	1023126	200	1165069	1020516
57	1168170	1022153	105	1166947	1021790	153	1166269	1023195	201	1165055	1020751
58	1168209	1022162	106	1166774	1021818	154	1166215	1023252	202	1165040	1020845
59	1168246	1022177	107	1166718	1021841	155	1166165	1023308	203	1165032	1020588
60	1168278	1022197	108	1166654	1021885	156	1166117	1023361	204	1165018	1020484
61	1168288	1022206	109	1166591	1021890	157	1166059	1023412	205	1165017	1020475
62	1168320	1022198	110	1166535	1021916	158	1166008	1023456	206	1165023	1020480
63	1168354	1022184	111	1166482	1021946	159	1165955	1023496	207	1165020	1020485
64	1168393	1022171	112	1166431	1021977	160	1165861	1023542	208	1165033	1020167
65	1168410	1022162	113	1166383	1022020	161	1165815	1023578	209	1165033	1020470
66	1168431	1022184	114	1166348	1022079	162	1165759	1023604	210	1165036	1020475
67	1168454	1022212	115	1166350	1022145	163	1165685	1023614	211	1165020	1020171
68	1168463	1022228	116	1166416	1022165	164	1165630	1023614	212	1165015	1020171
69	1168464	1022235	117	1166408	1022173	165	1165581	1023590	213	1165013	1020171
70	1168457	1022277	118	1166564	1022157	166	1165495	1023577	214	1165013	1020144
71	1168453	1022305	119	1166625	1022137	167	1165428	1023504	215	1165015	1019895
72	1168464	1022339	120	1166706	1022106	168	1165373	1023483	216	1165023	1019889
73	1168478	1022379	121	1166789	1022083	169	1165338	1023435	217	1165040	1019890
74	1168497	1022427	122	1166843	1022052	170	1165297	1023379	218	1165053	1019871
75	1168511	1022454	123	1166914	1022019	171	1165281	1023344	219	1165082	1019862
76	1168524	1022482	124	1166980	1021988	172	1165282	1023340	220	1165067	1019846
77	1168485	1022492	125	1167081	1021955	173	1165289	1023299	221	1165071	1019834
78	1168459	1022496	126	1167134	1021827	174	1165297	1023250	222	1165081	1019820
79	1168558	1021370	127	1167198	1021909	175	1165299	1023242	223	1165096	1019806
80	1168555	1021374	128	1167269	1021903	176	1165303	1023219	224	1165120	1019791
81	1168555	1021368	129	1167335	1021901	177	1165309	1023178	225	1165148	1019774
82	1168512	1021317	130	1167391	1021921	178	1165314	1023138	226	1165179	1019750
83	1168491	1021325	131	1167427	1021979	179	1165318	1023097	227	1165154	1019708
84	1168365	1021336	132	1167432	1022040	180	1165321	1023056	228	1165149	1019708
85	1168293	1021361	133	1167412	1022109	181	1165324	1023016	229	1165141	1019620
86	1168217	1021389	134	1167363	1022175	182	1165325	1022974	230	1165117	1019565
87	1168149	1021413	135	1167310	1022231	183	1165326	1022933	231	1165101	1019531
88	1168091	1021423	136	1167255	1022275	184	1165327	1022893	232	1165107	1019476
89	1168007	1021446	137	1167189	1022318	185	1165326	1022852	233	1165123	1019443
90	1167941	1021464	138	1167123	1022356	186	1165325	1022811	234	1165130	1019435
91	1167862	1021490	139	1167049	1022405	187	1165323	1022774	235	1165111	1019433
92	1167806	1021513	140	1166978	1022453	188	1165321	1022737	236	1165110	1019433
93	1167728	1021536	141	1166920	1022499	189	1165318	1022701	237	1165073	1019435
94	1167654	1021551	142	1166872	1022540	190	1165314	1022664	238	1165029	1019440
95	1167563	1021587	143	1166811	1022594	191	1165310	1022627	239	1165018	1019443
96	1167515	1021587	144	1166753	1022652	192	1165305	1022591	240	1165020	1019253
97	1167441	1021610	145	1166697	1022711	193	1165298	1022555	241	1165048	1018711
98	1167357	1021639	146	1166641	1022760	194	1165293	1022518	242	1165055	1018567
99	1167273	1021667	147	1166581	1022844	195	1165293	1022093	243	1165056	1018560
100	1167205	1021685	148	1166535	1022907	196	1165201	1021778	244	1165063	1018459
No. ESTE NORTE	No. ESTE NORTE	No. ESTE NORTE	No. ESTE NORTE	No. ESTE NORTE	No. ESTE NORTE	No. ESTE NORTE	No. ESTE NORTE	No. ESTE NORTE	No. ESTE NORTE	No. ESTE NORTE	No. ESTE NORTE
245	1165072	1018337	293	1165951	1016982	341	1167078	1016735	389	1167005	1016898
246	1165087	1018128	294	1165931	1016932	342	1167111	1016725	390	1167065	1016916
247	1164979	1017405	295	1165939	1016932	343	1167142	1016712	391	1167040	1016931
248	1164977	1017394	296	1165934	1016931	344	1167172	1016702	392	1167022	1016939
249	1164975	1017384	297	1165932	1016937	345	1167208	1016691	393	1167057	1016954
250	1164974	1017373	298	1166015	1016936	346	1167246	1016684	394	1167086	1016969
251	1164973	1017360	299	1166040	1016941	347	1167294	1016673	395	1167069	1016979
252	1164973	1017346	300	1166053	1016941	348	1167324	1016666	396	1167058	1016985
253	1164974	1017333	301	1166078	1016944	349	1167363	1016658	397	1167046	1016997
254	1164975	1017320	302	1166127	1016944	350	1167408	1016649	398	1167033	1017013
255	1164978	1017306	303	1166147	1016944	351	1167459	1016627	399	1167013	1017028
256	1164981	1017293	304	1166162	1016944	352	1167474	1016627	400	1167095	1017042
257	1164985	1017280	305	1166137	1016944	353	1167495	1016630	401	1167098	1017030
258	1164989	1017267	306	1166203	1016944	354	1167525	1016640	402	1167720	1017026
259	1164994	1017255	307	1166231	1016941	355	1167543	1016645	403	1167689	1017027
260	1164998	1017247	308	1166269	1016933	356	1167558	1016645	404	1167664	1017035
261	1165185	1017118	309	1166299	1016931	357	1167571	1016640	405	1167644	1017046
262	1165191	1017118	310	1166325	1016925	358	1167591	1016629	406	1167634	1017061

**"Por la cual se sustrae definitivamente un área de la reserva forestal del Río Magdalena, establecida mediante la ley 2 de 1959, y se toman otras determinaciones"**

263	1165213	1017116	311	1166337	1016925	359	1167614	1016619	407	1167621	1017091
264	1165228	1017113	312	1166383	1016920	360	1167648	1016608	408	1167611	1017122
265	1165247	1017095	313	1166373	1016915	361	1167677	1016598	409	1167604	1017156
266	1165268	1017072	314	1166383	1016915	362	1167694	1016593	410	1167604	1017169
267	1165281	1017066	315	1166385	1016915	363	1167672	1016618	411	1167519	1017197
268	1165317	1017050	316	1166413	1016910	364	1167648	1016642	412	1167400	1017253
269	1165340	1017038	317	1166441	1016902	365	1167688	1016608	413	1167298	1017314
270	1165360	1017027	318	1166477	1016892	366	1168245	1016550	414	1167184	1017373
271	1165399	1017015	319	1166512	1016884	367	1168251	1016559	415	1167088	1017419
272	1165406	1017012	320	1166515	1016878	368	1168259	1016564	416	1166953	1017455
273	1165421	1017004	321	1166584	1016866	369	1168259	1016586	417	1166844	1017474
274	1165433	1016999	322	1166591	1016864	370	1168259	1016607	418	1166799	1017478
275	1165449	1016994	323	1166624	1016855	371	1168259	1016635	419	1166784	1017474
276	1165464	1016988	324	1166627	1016855	372	1168256	1016678	420	1166762	1017465
277	1165479	1016984	325	1166657	1016848	373	1168249	1016704	421	1166736	1017450
278	1165492	1016979	326	1166690	1016838	374	1168241	1016724	422	1166737	1017457
279	1165522	1016966	327	1166723	1016830	375	1168231	1016742	423	1166734	1017462
280	1165545	1016961	328	1166723	1016830	376	1168231	1016742	424	1166730	1017465
281	1165570	1016953	329	1166748	1016822	377	1168226	1016748	425	1166718	1017466
282	1165606	1016948	330	1166789	1016815	378	1168211	1016767	426	1166704	1017469
283	1165629	1016940	331	1166789	1016807	379	1168199	1016783	427	1166692	1017475
284	1165652	1016940	332	1166817	1016799	380	1168183	1016795	428	1166684	1017485
285	1165672	1016937	333	1166840	1016797	381	1168173	1016803	429	1166676	1017503
286	1165695	1016937	334	1166818	1016794	382	1168153	1016816	430	1166661	1017525
287	1165720	1016937	335	1166852	1016792	383	1168135	1016824	431	1166638	1017550
288	1165756	1016932	336	1166873	1016787	384	1168115	1016836	432	1166657	1017851
289	1165784	1016932	337	1166903	1016776	385	1168094	1016847	433	1166712	1017877
290	1165801	1016932	338	1166936	1016769	386	1168077	1016857	434	1166760	1017901
291	1165824	1016932	339	1166977	1016761	387	1168055	1016872	435	1166795	1017922
292	1165850	1016932	340	1167043	1016745	388	1168033	1016885	436	1166847	1017980
No.	ESTE	NORTE	No.	ESTE	NORTE	No.	ESTE	NORTE	No.	ESTE	NORTE
437	1166808	1016800	485	1168105	1016927	533	1168633	1021088	581	1168565	1021354
438	1166837	1016802	486	1168170	1016958	534	1168674	1021138	582	1168558	1021370
439	1166883	1016800	487	1168238	1016913	535	1168705	1021204	583	1168599	1015576
440	1167015	1016807	488	1168310	1016913	536	1168714	1021247	584	1168677	1015613
441	1167039	10168106	489	1168363	1016919	537	1168718	1021263	585	1168633	1015660
442	1167086	10168123	490	1168429	1016912	538	1168725	1021326	586	1168680	1015688
443	1167084	10168137	491	1168429	10169206	539	1168752	1021393	587	1168680	1015663
444	1167092	10168147	492	1168521	1016938	540	1168744	1021392	588	1168678	1015701
445	1167139	10168121	493	1168713	1016932	541	1168703	1021380	589	1168673	1015711
446	1167157	10168045	494	1168736	10169415	542	1168673	1021390	590	1168664	1015726
447	1167183	1017999	495	1168784	10169486	543	1168641	1021394	591	11686784	1015733
448	1167235	10168044	496	1168802	10169525	544	1168604	1021401	592	1168787	1015806
449	1167261	10168064	497	1168777	10169521	545	1168554	1021415	593	1168774	1015816
450	1167298	10168128	498	1168721	10169594	546	1168527	1021420	594	1168739	1015844
451	1167358	10168181	499	1168668	10169624	547	1168501	1021421	595	1168713	1015864
452	1167425	10168243	500	1168637	10169704	548	1168474	1021413	596	1168683	1015885
453	1167486	10168287	501	1168584	10169774	549	1168446	1021411	597	1168655	1015908
454	1167495	10168335	502	1168557	10169831	550	1168414	1021397	598	1168630	1015930
455	1167543	10168399	503	1168598	10169898	551	1168392	1021385	599	1168607	1015956
456	1167576	10168450	504	1168622	10169882	552	1168365	1021370	600	1168587	1015979
457	1167612	10168498	505	1168637	10169853	553	1168343	1021364	601	1168582	1015983
458	1167655	10168554	506	1168670	10169882	554	1168324	1021365	602	1168556	1016012
459	1167672	10168574	507	1168707	10169895	555	1168307	1021369	603	1168536	1016035
460	1167675	10168584	508	1168748	10169889	556	1168276	1021385	604	1168516	1016055
461	1167688	10168602	509	1168810	10169827	557	1168244	1021397	605	1168485	1016091
462	1167613	10168653	510	1168877	10169781	558	1168226	1021398	606	1168470	1016109
463	1167634	10168678	511	1168909	10169879	559	1168209	1021398	607	1168463	1016117
464	1167605	10168706	512	1168945	10169920	560	1168170	1021394	608	1168450	1016132
465	1167825	10169727	513	1168963	10169923	561	1168138	1021387	609	1168422	1016152
466	1167539	10168807	514	1168978	10169979	562	1168113	1021379	610	1168379	1016191
467	1167504	10168787	515	1169001	10200032	563	1168082	1021361	611	1168348	1016219
468	1167238	10168357	516	1169014	1020103	564	1168046	1021343	612	1168326	1016244
469	1167303	10168361	517	1169014	1020172	565	1169019	1021336	613	1168303	1016267



**"Por la cual se sustrae definitivamente un área de la reserva forestal del Río Magdalena, establecida mediante la ley 2 de 1959, y se toman otras determinaciones"**

470	1167327	1018984	518	1169025	1020266	566	1168999	1021334	614	1168283	1016287
471	1167356	1019006	519	1169045	1020355	567	1168984	1021340	615	1168272	1016296
472	1167385	1019039	520	1169073	1020421	568	1168940	1021347	616	1168259	1016295
473	1167414	1019077	521	1169107	1020474	569	1168921	1021353	617	1168242	1016397
474	1167392	1019143	522	1169168	1020537	570	1168897	1021356	618	1168198	1016407
475	1167379	1019187	523	1169217	1020568	571	1168868	1021357	619	1168282	1016418
476	1167379	1019189	524	1169217	1020568	572	1168844	1021349	620	1168255	1016430
477	1167450	1019282	525	1169243	1020644	573	1168802	1021337	621	1168284	1016430
478	1167639	1019225	526	1169266	1020714	574	1168788	1021326	622	1168208	1016448
479	1167659	1019233	527	1169355	1020760	575	1168740	1021322	623	1168173	1016456
480	1167761	1019158	528	1169508	1020813	576	1168716	1021319	624	1168140	1016464
481	1167828	1019187	529	1169536	1020825	577	1168691	1021319	625	1168089	1016472
482	1167914	1019105	530	1169562	1020882	578	1168667	1021322	626	1168018	1016479
483	1167966	1019041	531	1169572	1020945	579	1168641	1021328	627	1168042	1016487
484	1168036	1019009	532	1169590	1021014	580	1168610	1021341	628	1168076	1016488
No.	ESTE	NORTE	No.	ESTE	NORTE	No.	ESTE	NORTE	No.	ESTE	NORTE
629	1168300	1016308	677	1163869	1016841	726	1163585	1016328	773	1164715	1016880
630	1168554	1016513	678	1163946	1016828	726	1163720	1016226	774	1164730	1016875
631	1168516	1016527	679	1163826	1016818	727	1163834	1016142	775	1164745	1016867
632	1168486	1016529	680	1163796	1016801	728	1163990	1016029	776	1164771	1016860
633	1168450	1016526	681	1163777	1016785	729	1163930	1015941	777	1164837	1016849
634	1168417	1016544	682	1163757	1016773	730	1163947	1015813	778	1164847	1016847
635	1168371	1016552	683	1163742	1016760	731	1163777	1015718	779	1164882	1016839
636	1168336	1016557	684	1163729	1016750	732	1163724	1015690	780	1164811	1016828
637	1168298	1016562	685	1163714	1016740	733	1163529	1015638	781	1164914	1016827
638	1168275	1016562	686	1163698	1016730	734	1163483	1015620	782	1164920	1016824
639	1168247	1016570	687	1163673	1016712	735	1163421	1015591	783	1164953	1016821
640	1168214	1016573	688	1163650	1016697	736	1163408	1015597	784	1164968	1016813
641	1168186	1016578	689	1163637	1016687	737	1163312	1015558	785	1164986	1016806
642	1168161	1016580	690	1163604	1016689	738	1163344	1015599	786	1165007	1016595
643	1168133	1016586	691	1163587	1016659	739	1163390	1015596	787	1165034	1016585
644	1168105	1016588	692	1163569	1016651	740	1163320	1015569	788	1165028	1016584
645	1168074	1016593	693	1163554	1016644	741	1163347	1015575	789	1165087	1016570
646	1168028	1016599	694	1163538	1016630	742	1163388	1015544	790	1165100	1016552
647	1164991	1016604	695	1163521	1016627	743	1163739	1015490	791	1165138	1016531
648	1164945	1016607	696	1163518	1016623	744	1163796	1015421	792	1165159	1016519
649	1164904	1016612	697	1163493	1016611	745	1163843	1015373	793	1165182	1016508
650	1164866	1016617	698	1163465	1016599	746	1163903	1015313	794	1165204	1016496
651	1164839	1016621	699	1163449	1016591	747	1163918	1015277	795	1165217	1016480
652	1164820	1016623	700	1163429	1016585	748	1163382	1015259	796	1165237	1016480
653	1164793	1016625	701	1163414	1016580	749	1164025	1015248	797	1165270	1016467
654	1164742	1016630	702	1163401	1016580	750	1164065	1015248	798	1165296	1016460
655	1164706	1016635	703	1163381	1016573	751	1164140	1015241	799	1165324	1016457
656	1164688	1016640	704	1163360	1016568	752	1164217	1015236	800	1165357	1016452
657	1164633	1016648	705	1163330	1016563	753	1164276	1015234	801	1165395	1016452
658	1164597	1016653	706	1163310	1016560	754	1164305	1015221	802	1165428	1016452
659	1164584	1016664	707	1163292	1016558	755	1164325	1015195	803	1165406	1016457
660	1164534	1016674	708	1163284	1016558	756	1164358	1015146	804	1165501	1016469
661	1164503	1016684	709	1163241	1016558	757	1164365	1015127	805	1165545	1016487
662	1164463	1016697	710	1163216	1016558	758	1164376	1015097	806	1165573	1016500
663	1164402	1016712	711	1163200	1016558	759	1164379	1015036	807	1165596	1016512
664	1164364	1016725	712	1163183	1016558	760	1164379	1015023	808	1165613	1016522
665	1164305	1016743	713	1163157	1016558	761	1164380	1014966	809	1165634	1016535
666	1164270	1016753	714	1163145	1016558	762	1164390	1014954	810	1165651	1016553
667	1164227	1016768	715	1163110	1016581	763	1164426	1014927	811	1165672	1016578
668	1164184	1016779	716	1163110	1016556	764	1164444	1014934	812	1165685	1016596
669	1164138	1016792	717	1163114	1016519	765	1164436	1014862	813	1165670	1016603
670	1164092	1016805	718	1163128	1016466	766	1164550	1014827	814	1165684	1016674
671	1164052	1016816	719	1163139	1016432	767	1164587	1014805	815	1165690	1016775
672	1164014	1016828	720	1163162	1016399	768	1164616	1014777	816	1165770	1016849
673	1163968	1016846	721	1163177	1016361	769	1164632	1014700	817	1165826	1016909
674	1163935	1016856	722	1163253	1016358	770	1164678	1014693	818	1165908	1016905
675	1163913	1016866	723	1163398	1016345	771	1164680	1014690	819	1165854	1016913
676	1163887	1016851	724	1163524	1016334	772	1164694	1014688	820	1165923	1016933

**“Por la cual se sustrae definitivamente un área de la reserva forestal del Río Magdalena, establecida mediante la ley 2 de 1959, y se toman otras determinaciones”**

No.	ESTE	NORTE
821	1165997	1015081
822	1166052	1015088
823	1166034	1015113
824	1166016	1015141
825	1165971	1015208
826	1166032	1015234
827	1166096	1015198
828	1166112	1015267
829	1166242	1015232
830	1166289	1015220
831	1166293	1015235
832	1166301	1015281

No.	ESTE	NORTE
833	1166306	1015311
834	1166318	1015339
835	1166326	1015357
836	1166334	1015372
837	1166347	1015385
838	1166364	1015400
839	1166375	1015407
840	1166390	1015410
841	1166390	1015415
842	1166415	1015425
843	1166433	1015430

No.	ESTE	NORTE
844	1166451	1015435
845	1166474	1015438
846	1166499	1015438
847	1166527	1015438
848	1166560	1015440
849	1166613	1015440
850	1166651	1015440
851	1166702	1015440
852	1166725	1015445
853	1166748	1015445
854	1166771	1015450

No.	ESTE	NORTE
855	1166799	1015450
856	1166814	1015467
857	1166827	1015470
858	1166847	1015487
859	1166872	1015500
860	1166883	1015513
861	1166888	1015525
862	1166895	1015538
863	1166900	1015551
864	1166901	1015564
865	1166899	1015576

**Polígonos de áreas susceptibles de sustracción para producción mixta silvopastoril silvoagrícola**

No.	ESTE	NORTE
1	1164934	1025539
2	1164923	1025481
3	1164970	1025394
4	1164978	1025321
5	11649731	1025287
6	11649731	1025293
7	11649729	1025313
8	11649729	1025338
9	11649731	1025354
10	11649734	1025363
11	11649736	1025369
12	11649742	1025387
13	11649747	1025404
14	11649751	1025420
15	11649758	1025438
16	11649768	1025464
17	11649774	1025486
18	11649779	1025480
19	11649782	1025496
20	11649783	1025511
21	11649781	1025527
22	11649777	1025542
23	11649773	1025557
24	11649771	1025562
25	11649768	1025570
26	11649768	1025571
27	11649764	1025588
28	11649763	1025592
29	11649751	1025591
30	11649739	1025590
31	11649737	1025590
32	11649734	1025539
No.	ESTE	NORTE
129	1162550	1026531
130	1162520	1026536
131	1162513	1026541
132	1162523	1026557
133	1162525	1026570
134	1162524	1026587
135	1162522	1026597
136	1162535	1026610
137	1162541	1026622
138	1162522	1026648
139	1162406	1026682

No.	ESTE	NORTE
33	1164898	1024487
34	1164876	1024525
35	1164885	1024534
36	1164895	1024553
37	1164904	1024574
38	1164908	1024599
39	1164911	1024627
40	1164908	1024644
41	1164900	1024663
42	1164881	1024691
43	1164861	1024719
44	1164856	1024735
45	1164848	1024765
46	1164841	1024789
47	1164828	1024818
48	1164815	1024846
49	1164804	1024870
50	1164793	1024897
51	1164484	1025203
52	1164453	1025212
53	1164425	1025229
54	1164395	1025249
55	1164376	1025269
56	1164353	1025285
57	1164354	1025301
58	1164347	1025320
59	1164343	1025331
60	1164335	1025336
61	1164329	1025330
62	1164320	1025326
63	1164306	1025323
64	1164296	1025323
No.	ESTE	NORTE
177	1163269	1027320
178	1163251	1027320
179	1163226	1027314
180	1163220	1027329
181	1163206	1027351
182	1163192	1027377
183	1163179	1027404
184	1163168	1027421
185	1163160	1027420
186	1163152	1027432
187	1163145	1027431

No.	ESTE	NORTE
65	1164286	1025328
66	1164266	1025331
67	1164249	1025329
68	1164223	1025322
69	1164203	1025318
70	1164185	1025307
71	1164168	1025297
72	1164157	1025293
73	1164147	1025298
74	1164141	1025311
75	1164139	1025334
76	1164137	1025365
77	1164138	1025387
78	1164143	1025406
79	1164150	1025430
80	1164167	1025459
81	1164187	1025488
82	1164207	1025511
83	1164222	1025525
84	1164238	1025536
85	1164252	1025544
86	1164264	1025557
87	1164272	1025570
88	1164274	1025585
89	1164273	1025608
90	1164262	1025640
91	1164249	1025661
92	1164090	1025903
93	1164075	1025918
94	1164071	1025940
95	1164066	1025964
96	1164062	1026003
No.	ESTE	NORTE
225	1162629	1027132
226	1162641	1027092
227	1162646	1027064
228	1162648	1027045
229	1162607	1027012
230	1162761	1026961
231	1162711	1026945
232	1162679	1026920
233	1162647	1026890
234	1162627	1026869
235	1162606	1026846

No.	ESTE	NORTE
97	1164061	1026031
98	1164074	1026043
99	1164090	1026057
100	1164111	1026082
101	1164125	1026112
102	1164133	1026145
103	1164135	1026178
104	1164129	1026208
105	1164124	1026229
106	1163745	1026369
107	1163750	1026388
108	1163750	1026402
109	1163749	1026416
110	1163746	1026436
111	1163741	1026457
112	1163730	1026459
113	1163717	1026464
114	1163711	1026467
115	1163695	1026467
116	1163674	1026466
117	1163675	1026459
118	1163667	1026447
119	1163663	1026430
120	1163660	1026406
121	1163603	1026398
122	1163548	1026388
123	1163533	1026428
124	1163528	1026451
125	1163525	1026471
126	1163575	1026472
127	1163562	1026491
128	1163552	1026546
No.	ESTE	NORTE
273	1162655	1026714
274	1162655	1026708
275	1162659	1026702
276	1162667	1026699
277	1162686	1026695
278	1162720	1026690
279	1162731	1026688
280	1162736	1026683
281	1162751	1026685
282	1162765	1026682
283	1162774	1026670

"Por la cual se sustrae definitivamente un área de la reserva forestal del Río Magdalena, establecida mediante la ley 2 de 1959, y se toman otras determinaciones"

Table with 3 columns (No., ESTE, NORTE) and 48 rows of numerical data. The table is divided into four sections of 12 rows each, with headers 'No.', 'ESTE', and 'NORTE' repeated at the start of each section.

**"Por la cual se sustrae definitivamente un área de la reserva forestal del Río Magdalena, establecida mediante la ley 2 de 1959, y se toman otras determinaciones"**

347	1161637	1025165	305	1161529	1024307	443	1160383	1025033	491	1162256	1023635
348	1161560	1025146	390	1161532	1024293	444	1160348	1025029	492	1162276	1023633
349	1161555	1025139	397	1161533	1024281	445	1160336	1025026	493	1162295	1023629
350	1161563	1025184	398	1161529	1024284	446	1160318	1025018	494	1162314	1023625
351	1161542	1025118	399	1161524	1024251	447	1160281	1025002	495	1162334	1023621
352	1161496	1025089	400	1161515	1024230	448	1160249	1024988	496	1162353	1023615
353	1161488	1025091	401	1161509	1024207	449	1160229	1024979	497	1162371	1023609
354	1161477	1025090	402	1161496	1024167	450	1160173	1024957	498	1162390	1023602
355	1161471	1025105	403	1161489	1024141	451	1160068	1024923	499	1162408	1023595
356	1161447	1025070	404	1161485	1024124	452	1160084	1024933	500	1162426	1023586
357	1161423	1025093	405	1161483	1024108	453	1160032	1024908	501	1162443	1023577
358	1161413	1025077	406	1161455	1024096	454	1160032	1024945	502	1162460	1023567
359	1161398	1025050	407	1161427	1024085	455	1160016	1024943	503	1162477	1023557
360	1161376	1025011	408	1161410	1024060	456	1159979	1024973	504	1162493	1023548
361	1161360	1024984	409	1161406	1024068	457	1159801	1025061	505	1162509	1023534
362	1161346	1024954	410	1161388	1024046	458	1159809	1024995	506	1162525	1023522
363	1161334	1024955	411	1161366	1024027	459	1159803	1024926	507	1162539	1023509
364	1161315	1024953	412	1161336	1024000	460	1159808	1024865	508	1162554	1023496
365	1161298	1024966	413	1161319	1024024	461	1159831	1024807	509	1162580	1023482
366	1161275	1024942	414	1161295	1024054	462	1159887	1024743	510	1162581	1023467
367	1161246	1024907	415	1161266	1024092	463	1159950	1024697	511	1162594	1023452
368	1161208	1024857	416	1161252	1024112	464	1159908	1024671	512	1162606	1023437

**Polígonos de Áreas susceptibles de sustracción para producción silvoagrícola o agroforestal**

No	NORTE	ESTE	No	NORTE	ESTE	No	NORTE	ESTE	No	NORTE	ESTE
1	1159269	1020950	54	1156990	1024380	107	1156949	1024787	113	1157064	1024656
2	1159157	1021180	55	1156972	1024388	108	1156970	1024766	114	1157081	1024632
3	1159102	1021290	56	1156954	1024393	109	1156990	1024745	115	1157097	1024608
4	1159064	1021411	57	1156951	1024394	110	1157009	1024724	116	1157113	1024584
5	1158986	1021473	58	1156936	1024399	111	1157028	1024701	117	1157128	1024559
6	1158860	1021652	59	1156910	1025004	112	1157040	1024679	118	1157142	1024534
7	1158826	1021887	60	1156899	1025008	113	1157054	1024656	119	1157156	1024508
8	1158416	1021902	61	1156880	1025012	114	1157081	1024632	120	1157169	1024482
9	1158360	1022002	62	1156851	1025015	115	1157097	1024608	121	1157180	1024457
10	1158301	1022107	63	1156841	1025018	116	1157113	1024584	122	1157181	1024457
11	1158258	1022231	64	1156822	1025020	117	1157128	1024559	123	1157184	1024455
12	1158115	1022255	65	1156802	1025022	118	1157142	1024534	124	1157195	1024451
13	1158100	1022899	66	1156757	1025028	119	1157166	1024508	125	1157196	1024460
14	1158057	1022978	67	1156778	1025038	120	1157169	1024482	126	1157236	1024436
15	1158038	1023099	68	1156899	1025048	121	1157180	1024457	127	1157291	1024415
16	1157988	1023329	69	1156429	1025067	122	1157181	1024457	128	1157335	1024395
17	1157971	1023410	70	1156376	1025073	123	1157184	1024455	129	1157370	1024377
18	1157964	1023431	71	1156380	1025074	124	1157195	1024453	130	1157404	1024363
19	1157957	1023451	72	1156360	1025089	125	1157186	1024450	131	1157422	1024357
20	1157950	1023471	73	1156367	1025068	126	1157236	1024436	132	1157452	1024341
21	1157941	1023491	74	1156376	1025067	127	1157291	1024415	133	1157473	1024320
22	1157932	1023511	75	1156378	1025067	128	1157335	1024395	134	1157476	1024319
23	1157923	1023330	76	1156511	1025052	129	1157370	1024377	135	1157480	1024179
24	1157912	1023549	77	1156513	1025051	130	1157404	1024363	136	1157480	1024173
25	1157901	1023568	78	1156518	1025049	131	1157422	1024357	137	1157484	1024070
26	1157891	1023588	79	1156520	1025048	132	1157452	1024341	138	1157460	1023996
27	1157888	1023588	80	1156523	1025048	133	1157473	1024320	139	1157460	1023992
28	1157880	1023601	81	1156527	1025045	134	1157476	1024319	140	1157448	1023900
29	1157888	1023617	82	1156530	1025043	135	1157480	1024179	141	1157447	1023894
30	1157730	1023619	83	1156534	1025042	136	1157480	1024173	142	1157447	1023886
31	1157638	1024111	84	1156537	1025040	137	1157484	1024070	143	1157438	1023778
32	1157582	1024479	85	1156541	1025039	138	1157460	1023996	144	1157437	1023770
33	1157512	1024512	86	1156544	1025037	139	1157460	1023992	145	1157435	1023763
34	1157505	1024532	87	1156548	1025036	140	1157448	1023900	146	1157411	1023686
35	1157438	1024551	88	1156552	1025035	141	1157447	1023894	147	1157298	1023638
36	1157490	1024570	89	1156555	1025034	95	1156692	1024874	148	1157303	1023631
37	1157482	1024569	90	1156559	1025032	96	1156716	1024860	149	1157315	1023617
38	1157473	1024607	91	1156566	1025022	97	1156743	1024845	150	1157327	1023603
39	1157463	1024625	92	1156613	1025011	98	1156768	1024830	151	1157340	1023589
40	1157452	1024643	93	1156640	1024999	99	1156792	1024815	152	1157353	1023576

**"Por la cual se sustrae definitivamente un área de la reserva forestal del Río Magdalena, establecida mediante la ley 2 de 1959, y se toman otras determinaciones"**

41	1157441	1024660	94	1156666	1024987	100	1166815	1024886	153	1157380	1023570
42	1157429	1024677	95	1156692	1024974	101	1166839	1024881	154	1157367	1023583
43	1157417	1024689	96	1156718	1024960	102	1166853	1024868	155	1157353	1023551
44	1157404	1024709	97	1156743	1024945	103	1166862	1024863	156	1157400	1023547
45	1157399	1024714	98	1156768	1024930	104	1166885	1024845	157	1157418	1023541
46	1157391	1024725	99	1156792	1024915	105	1166907	1024826	158	1157433	1023536
47	1157377	1024740	100	1156816	1024899	106	1166928	1024807	159	1157436	1023535
48	1157362	1024754	101	1156839	1024881	107	1166949	1024787	160	1157453	1023528
49	1157347	1024768	102	1156856	1024863	108	1166970	1024766	161	1157470	1023520
50	1157331	1024782	103	1156882	1024845	109	1166990	1024745	162	1157487	1023512
51	1157315	1024795	104	1156885	1024845	110	1167009	1024724	163	1157504	1023503
52	1157299	1024807	105	1156907	1024826	111	1167028	1024701	164	1157520	1023493
53	1157289	1024824	106	1156928	1024807	112	1167048	1024679	165	1157536	1023483
No. NORTE	ESTE		No. NORTE	ESTE		No. NORTE	ESTE		No. NORTE	ESTE	
166	1157552	1023472	220	1157730	1022787	274	1157638	1022120	328	1156937	1021264
167	1157566	1023481	221	1157730	1022787	275	1157638	1022120	329	1156922	1021245
168	1157581	1023448	222	1157720	1022760	276	1157637	1022102	330	1156908	1021225
169	1157595	1023436	223	1157728	1022760	277	1157637	1022102	331	1156894	1021204
170	1157608	1023422	224	1157722	1022732	278	1157636	1022081	332	1156881	1021184
171	1157621	1023409	225	1157722	1022732	279	1157636	1022081	333	1156869	1021163
172	1157634	1023394	226	1157717	1022704	280	1157634	1022066	334	1156871	1021151
173	1157645	1023380	227	1157717	1022704	281	1157634	1022066	335	1156871	1021151
174	1157657	1023364	228	1157716	1022700	282	1157631	1022048	336	1156873	1021140
175	1157667	1023349	229	1157716	1022700	283	1157631	1022048	337	1156876	1021129
176	1157677	1023332	230	1157711	1022676	284	1157627	1022030	338	1156879	1021121
177	1157686	1023316	231	1157711	1022676	285	1157627	1022030	339	1156882	1021114
178	1157695	1023299	232	1157705	1022649	286	1157623	1022013	340	1156887	1021103
179	1157703	1023282	233	1157698	1022621	287	1157618	1021995	341	1156892	1021093
180	1157710	1023264	234	1157690	1022594	288	1157612	1021978	342	1156898	1021083
181	1157716	1023247	235	1157682	1022566	289	1157606	1021961	343	1156905	1021074
182	1157722	1023229	236	1157673	1022539	290	1157602	1021950	344	1156912	1021065
183	1157727	1023210	237	1157664	1022513	291	1157595	1021944	345	1156920	1021057
184	1157731	1023192	238	1157660	1022503	292	1157591	1021928	346	1156928	1021048
185	1157731	1023192	239	1157654	1022486	293	1157589	1021912	347	1156937	1021041
186	1157735	1023173	240	1157647	1022469	294	1157574	1021896	348	1156946	1021034
187	1157735	1023173	241	1157635	1022441	295	1157565	1021880	349	1156955	1021028
188	1157738	1023155	242	1157531	1022431	296	1157554	1021865	350	1156963	1021023
189	1157738	1023155	243	1157523	1022413	297	1157543	1021850	351	1156965	1021022
190	1157740	1023136	244	1157510	1022386	298	1157532	1021836	352	1156975	1021017
191	1157740	1023136	245	1157507	1022382	299	1157520	1021822	353	1156986	1021013
192	1157741	1023117	246	1157506	1022379	300	1157507	1021808	354	1156997	1021009
193	1157741	1023117	247	1157504	1022378	301	1157494	1021796	355	1157008	1021006
194	1157741	1023098	248	1157502	1022373	302	1157480	1021783	356	1157019	1021003
195	1157741	1023098	249	1157500	1022369	303	1157468	1021771	357	1157030	1021001
196	1157741	1023079	250	1157500	1022366	304	1157451	1021760	358	1157041	1021000
197	1157741	1023079	251	1157506	1022362	305	1157436	1021750	359	1157053	1021000
198	1157740	1023063	252	1157504	1022359	306	1157420	1021740	360	1157102	1020986
199	1157740	1023063	253	1157503	1022355	307	1157405	1021730	361	1157104	1020985
200	1157739	1023048	254	1157502	1022352	308	1157388	1021722	362	1157156	1020970
201	1157739	1023048	255	1157502	1022352	309	1157361	1021715	363	1157207	1020954
202	1157737	1023032	256	1157507	1022336	310	1157335	1021689	364	1157258	1020938
203	1157737	1023032	257	1157508	1022332	311	1157322	1021658	365	1157303	1020922
204	1157739	1023004	258	1157505	1022311	312	1157289	1021632	366	1157349	1020906
205	1157739	1023004	259	1157513	1022282	313	1157257	1021580	367	1157394	1020889
206	1157740	1022977	260	1157520	1022252	314	1157226	1021554	368	1157439	1020872
207	1157740	1022977	261	1157524	1022237	315	1157195	1021519	369	1157470	1020860
208	1157740	1022949	262	1157528	1022223	316	1157164	1021483	370	1157484	1020855
209	1157740	1022940	263	1157528	1022223	317	1157135	1021447	371	1157529	1020836
210	1157740	1022922	264	1157531	1022208	318	1157114	1021433	372	1157573	1020817
211	1157740	1022922	265	1157531	1022208	319	1157094	1021419	373	1157617	1020798
212	1157739	1022894	266	1157533	1022193	320	1157075	1021404	374	1157626	1020794
213	1157739	1022894	267	1157533	1022193	321	1157056	1021388	375	1157661	1020778
214	1157738	1022867	268	1157535	1022175	322	1157038	1021372	376	1157675	1020772
215	1157738	1022867	269	1157535	1022175	323	1157020	1021355	377	1157692	1020763
216	1157736	1022840	270	1157537	1022157	324	1157002	1021338	378	1157710	1020755
217	1157736	1022840	271	1157537	1022157	325	1156985	1021320	379	1157759	1020731
218	1157733	1022813	272	1157538	1022139	326	1156968	1021302	380	1157808	1020707
219	1157733	1022813	273	1157538	1022139	327	1156953	1021285	381	1157856	1020681
No. NORTE	ESTE		No. NORTE	ESTE		No. NORTE	ESTE		No. NORTE	ESTE	
382	1157904	1020655	436	1157588	1020490	490	1157978	1020377	544	1157964	1020265
383	1157951	1020629	437	1157588	1020496	491	1157977	1020372	545	1157964	1020261
384	1157954	1020625	438	1157988	1020496	492	1157977	1020372	546	1157964	1020261

"Por la cual se sustrae definitivamente un área de la reserva forestal del Río Magdalena, establecida mediante la ley 2 de 1959, y se toman otras determinaciones"

Table with 3 columns: ID, Code, and Area. It lists various land parcels with their respective identification numbers and area measurements, organized in a grid-like structure.

**"Por la cual se sustrae definitivamente un área de la reserva forestal del Río Magdalena, establecida mediante la ley 2 de 1959, y se toman otras determinaciones"**

618	1157964	1020115	672	1157990	1019963	726	1158289	1020100	780	1159204	1019664
619	1157963	1020111	673	1157997	1019957	727	1158311	1020100	781	1159202	1019634
620	1157963	1020111	674	1158006	1019953	728	1158334	1020118	782	1159202	1019634
621	1157963	1020106	675	1158013	1019949	729	1158356	1020120	783	1159201	1019604
622	1157963	1020106	676	1158021	1019948	730	1158374	1020120	784	1159201	1019603
623	1157963	1020102	677	1158030	1019943	731	1158402	1020134	785	1159201	1019603
624	1157963	1020102	678	1158038	1019942	732	1158425	1020139	786	1159201	1019572
625	1157963	1020098	679	1158047	1019941	733	1158448	1020143	787	1159201	1019572
626	1157963	1020098	680	1158055	1019940	734	1158471	1020146	788	1159201	1019541
627	1157962	1020093	681	1158069	1019942	735	1158494	1020148	789	1159201	1019541
628	1157962	1020093	682	1158062	1019942	736	1158518	1020150	790	1159202	1019513
629	1157962	1020088	683	1158065	1019947	737	1158541	1020151	791	1159202	1019513
630	1157962	1020089	684	1158068	1019949	738	1158565	1020151	792	1159204	1019484
631	1157961	1020085	685	1158071	1019951	739	1158587	1020150	793	1159204	1019484
632	1157961	1020085	686	1158075	1019954	740	1158609	1020149	794	1159204	1019483
633	1157961	1020080	687	1158078	1019958	741	1158631	1020147	795	1159204	1019483
634	1157961	1020080	688	1158081	1019958	742	1158653	1020144	796	1159206	1019455
635	1157961	1020076	689	1158084	1019960	743	1158674	1020141	797	1159206	1019455
636	1157961	1020076	690	1158087	1019963	744	1158695	1020137	798	1159209	1019426
637	1157960	1020072	691	1158091	1019966	745	1158716	1020132	799	1159209	1019426
638	1157960	1020072	692	1158094	1019968	746	1158737	1020127	800	1159212	1019397
639	1157960	1020066	693	1158098	1019971	747	1158757	1020121	801	1159212	1019397
640	1157960	1020066	694	1158101	1019974	748	1158781	1020115	802	1159216	1019368
641	1157959	1020064	695	1158105	1019976	749	1158804	1020107	803	1159216	1019368
642	1157959	1020063	696	1158108	1019979	750	1158827	1020099	804	1159221	1019340
643	1157958	1020059	697	1158112	1019982	751	1158850	1020089	805	1159221	1019340
644	1157958	1020053	698	1158116	1019985	752	1158872	1020080	806	1159227	1019309
645	1157958	1020055	699	1158119	1019988	753	1158894	1020069	807	1159227	1019309
646	1157958	1020055	700	1158122	1019990	754	1158916	1020058	808	1159229	1019298
647	1157957	1020051	701	1158125	1019993	755	1158938	1020046	809	1159234	1019278
648	1157957	1020051	702	1158128	1019996	756	1158960	1020034	810	1159234	1019278
649	1157956	1020047	703	1158132	1019998	757	1158980	1020021	811	1159241	1019246
650	1157956	1020047	704	1158134	1020001	758	1159000	1020007	812	1159249	1019217
651	1157956	1020042	705	1158137	1020003	759	1159020	1019992	813	1159249	1019217
No NORTE ESTE	No NORTE ESTE	No NORTE ESTE	No NORTE ESTE	No NORTE ESTE	No NORTE ESTE	No NORTE ESTE	No NORTE ESTE	No NORTE ESTE	No NORTE ESTE	No NORTE ESTE	No NORTE ESTE
814	1159252	1019189	868	1160110	1019067	922	1160454	1019511	976	1160042	1019446
815	1159252	1019189	869	1160127	1019065	923	1160483	1019511	977	1160045	1019444
816	1159256	1019161	870	1160144	1019104	924	1160461	1019511	978	1160047	1019442
817	1159256	1019161	871	1160160	1019124	925	1160465	1019512	979	1160050	1019440
818	1159261	1019133	872	1160176	1019143	926	1160468	1019512	980	1160053	1019438
819	1159261	1019133	873	1160191	1019164	927	1160472	1019512	981	1160056	1019435
820	1159266	1019105	874	1160205	1019185	928	1160476	1019512	982	1160059	1019433
821	1159275	1019066	875	1160219	1019206	929	1160480	1019512	983	1160062	1019431
822	1159285	1019072	876	1160232	1019227	930	1160484	1019512	984	1160065	1019429
823	1159295	1019086	877	1160245	1019249	931	1160487	1019512	985	1160068	1019427
824	1159306	1019040	878	1160257	1019272	932	1160491	1019512	986	1160071	1019424
825	1159318	1019025	879	1160268	1019294	933	1160495	1019512	987	1160074	1019422
826	1159330	1019011	880	1160278	1019317	934	1160499	1019512	988	1160077	1019420
827	1159342	1018996	881	1160288	1019341	935	1160503	1019511	989	1160080	1019417
828	1159356	1018983	882	1160297	1019364	936	1160507	1019511	990	1160083	1019415
829	1159369	1018970	883	1160305	1019388	937	1160510	1019510	991	1160086	1019413
830	1159384	1018957	884	1160313	1019412	938	1160514	1019510	992	1160089	1019411
831	1159399	1018945	885	1160320	1019437	939	1160518	1019509	993	1160091	1019408
832	1159414	1018934	886	1160326	1019461	940	1160521	1019509	994	1160095	1019406
833	1159430	1018923	887	1160329	1019469	941	1160525	1019508	995	1160097	1019404
834	1159446	1018913	888	1160333	1019484	942	1160529	1019507	996	1160700	1019401
835	1159463	1018904	889	1160336	1019466	943	1160533	1019506	997	1160703	1019398
836	1159479	1018895	890	1160340	1019468	944	1160536	1019505	998	1160706	1019396
837	1159497	1018887	891	1160344	1019470	945	1160540	1019504	999	1160709	1019393
838	1159514	1018880	892	1160347	1019471	946	1160543	1019503	1000	1160712	1019391
839	1159532	1018873	893	1160351	1019473	947	1160547	1019501	1001	1160715	1019388
840	1159550	1018866	894	1160354	1019474	948	1160550	1019500	1002	1160717	1019385
841	1159569	1018863	895	1160358	1019476	949	1160554	1019499	1003	1160721	1019381
842	1159587	1018858	896	1160361	1019477	950	1160558	1019498	1004	1160725	1019376
843	1159606	1018855	897	1160365	1019479	951	1160561	1019496	1005	1160808	1019330
844	1159625	1018852	898	1160368	1019480	952	1160565	1019495	1006	1160019	1019270
845	1159644	1018850	899	1160372	1019482	953	1160568	1019494	1007	1160934	1019259
846	1159663	1018848	900	1160375	1019483	954	1160573	1019491	1008	1160950	1019248
847	1159682	1018846	901	1160379	1019485	955	1160576	1019490	1009	1160951	1019247
848	1159701	1018840	902	1160382	1019486	956	1160580	1019488	1010	1160954	1019245
849	1159720	1018850	903	1160385	1019487	957	1160583	1019487	1011	1160959	1019234
850	1159739	1018852	904	1160388	1019489	958	1160586	1019485	1012	1160962	1019224

**“Por la cual se sustrae definitivamente un área de la reserva forestal del Río Magdalena, establecida mediante la ley 2 de 1959, y se toman otras determinaciones”**

No	NORTE	ESTE	No	NORTE	ESTE	No	NORTE	ESTE	No	NORTE	ESTE
851	1159758	1018854	905	1160292	1019490	959	1160590	1019483	1013	1161010	1019211
852	1159778	1018858	906	1160296	1019492	960	1160593	1019491	1014	1161030	1019198
853	1159795	1018862	907	1160400	1019493	961	1160596	1019479	1015	1161031	1019198
854	1159810	1018871	908	1160403	1019495	962	1160599	1019477	1016	1161055	1019186
855	1159842	1018881	909	1160407	1019497	963	1160603	1019475	1017	1161081	1019173
856	1159885	1018891	910	1160410	1019499	964	1160606	1019473	1018	1161121	1019155
857	1159887	1018902	911	1160414	1019499	965	1160609	1019471	1019	1161138	1019149
858	1159910	1018914	912	1160417	1019501	966	1160612	1019469	1020	1161154	1019142
859	1159932	1018927	913	1160420	1019502	967	1160615	1019467	1021	1161190	1019132
860	1159953	1018940	914	1160424	1019503	968	1160618	1019465	1022	1161203	1019128
861	1159975	1018954	915	1160428	1019505	969	1160621	1019463	1023	1161225	1019122
862	1159995	1018968	916	1160431	1019506	970	1160624	1019460	1024	1161258	1019111
863	1160016	1018983	917	1160435	1019507	971	1160627	1019458	1025	1161290	1019103
864	1160036	1018999	918	1160438	1019508	972	1160630	1019456	1026	1161296	1019107
865	1160055	1019015	918	1160442	1019508	973	1160633	1019453	1027	1161319	1019095
866	1160074	1019032	920	1160446	1019509	974	1160636	1019451	1028	1161337	1019091
867	1160092	1019049	921	1160450	1019510	975	1160639	1019449	1029	1161360	1019083
No	NORTE	ESTE	No	NORTE	ESTE	No	NORTE	ESTE	No	NORTE	ESTE
1030	1161411	1019075	1084	1160295	1022035	1138	1160228	1023984	1192	1159975	1023923
1031	1161444	1019075	1085	1160297	1022038	1139	1160243	1023015	1193	1159971	1023924
1032	1161461	1019073	1086	1160299	1022039	1140	1160247	1023039	1194	1159965	1023926
1033	1161484	1019072	1087	1160301	1022102	1141	1160251	1023063	1195	1159962	1023927
1034	1161495	1019072	1088	1160303	1022117	1142	1160254	1023086	1196	1159958	1023928
1035	1161522	1019072	1089	1160304	1022120	1143	1160257	1023110	1197	1159954	1023930
1036	1161555	1019072	1090	1160304	1022120	1144	1160258	1023128	1198	1159950	1023932
1037	1161596	1019070	1091	1160308	1022120	1145	1160259	1023143	1199	1159947	1023933
1038	1161597	1019070	1092	1160287	1022123	1146	1160260	1023169	1200	1159942	1023935
1039	1161634	1019067	1093	1160277	1022121	1147	1160260	1023194	1201	1159938	1023937
1040	1161680	1019062	1094	1160268	1022122	1148	1160259	1023220	1202	1159933	1023938
1041	1161723	1019054	1095	1160259	1022124	1149	1160258	1023245	1203	1159929	1023940
1042	1161765	1019043	1096	1160250	1022127	1150	1160256	1023263	1204	1159923	1023941
1043	1161781	1019039	1097	1160241	1022130	1151	1160254	1023281	1205	1159917	1023943
1044	1161817	1019023	1098	1160232	1022134	1152	1160252	1023298	1206	1159911	1023944
1045	1161827	1019018	1099	1160224	1022139	1153	1160248	1023301	1207	1159905	1023945
1046	1161850	1019008	1100	1160216	1022144	1154	1160243	1023311	1208	1159900	1023946
1047	1161851	1019007	1101	1160208	1022150	1155	1160240	1023334	1209	1159895	1023946
1048	1161750	1019170	1102	1160201	1022156	1156	1160239	1023341	1210	1159890	1023946
1049	1161674	1019270	1103	1160194	1022163	1157	1160241	1023362	1211	1159885	1023947
1050	1161523	1019336	1104	1160188	1022170	1158	1160235	1023387	1212	1159879	1023948
1051	1161406	1019616	1105	1160182	1022178	1159	1160229	1023412	1213	1159874	1023950
1052	1161369	1019637	1106	1160177	1022186	1160	1160222	1023436	1214	1159868	1023951
1053	1160978	1019840	1107	1160172	1022194	1161	1160214	1023460	1215	1159865	1023952
1054	1160915	1019874	1108	1160167	1022223	1162	1160205	1023484	1216	1159860	1023954
1055	1160821	1019908	1109	1160153	1022264	1163	1160196	1023508	1217	1159856	1023956
1056	1160769	1019927	1110	1160162	1022296	1164	1160183	1023525	1218	1159851	1023958
1057	1160706	1020014	1111	1160167	1022345	1165	1160173	1023542	1219	1159846	1023960
1058	1160405	1020014	1112	1160170	1022378	1166	1160159	1023565	1220	1159842	1023963
1059	1160369	1020039	1113	1160186	1022426	1167	1160147	1023582	1221	1159837	1023966
1060	1160144	1020195	1114	1160207	1022461	1168	1160141	1023600	1222	1159833	1023969
1061	1160039	1020240	1115	1160230	1022505	1169	1160130	1023609	1223	1159829	1023972
1062	1159982	1020555	1116	1160233	1022510	1170	1160115	1023623	1224	1159826	1023975
1063	1159971	1020569	1117	1160247	1022534	1171	1160104	1023640	1225	1159823	1023978
1064	1159959	1020582	1118	1160253	1022567	1172	1160093	1023658	1226	1159821	1023982
1065	1159952	1020589	1119	1160255	1022588	1173	1160084	1023667	1227	1159818	1023987
1066	1159947	1020595	1120	1160255	1022598	1174	1160072	1023682	1228	1159815	1023991
1067	1159934	1020607	1121	1160250	1022627	1175	1160064	1023693	1229	1159812	1023997
1068	1159920	1020619	1122	1160245	1022657	1176	1160049	1023722	1230	1159810	1024003
1069	1159906	1020630	1123	1160236	1022671	1177	1160041	1023742	1231	1159808	1024009
1070	1159792	1020641	1124	1160234	1022685	1178	1160030	1023771	1232	1159807	1024016
1071	1159777	1020651	1125	1160225	1022707	1179	1160024	1023809	1233	1159807	1024020
1072	1159761	1020660	1126	1160219	1022719	1180	1160019	1023839	1234	1159807	1024024
1073	1159746	1020689	1127	1160204	1022749	1181	1160016	1023862	1235	1159807	1024028
1074	1159730	1020677	1128	1160199	1022755	1182	1160015	1023877	1236	1159807	1024032
1075	1159713	1020694	1129	1160187	1022795	1183	1160012	1023899	1237	1159808	1024037
1076	1159696	1020691	1130	1160181	1022809	1184	1160011	1023900	1238	1159808	1024041
1077	1159682	1020696	1131	1160172	1022832	1185	1160007	1023921	1239	1159808	1024049
1078	1159667	1020701	1132	1160167	1022836	1186	1160001	1023922	1240	1159810	1024057
1079	1159678	1020730	1133	1160165	1022872	1187	1159994	1023922	1241	1159810	1024124
1080	1159637	1020744	1134	1160173	1022918	1188	1159998	1023922	1242	1159809	1024152
1081	1159628	1020950	1135	1160181	1022930	1189	1159993	1023923	1243	1159807	1024179
1082	1160295	1021990	1136	1160192	1022944	1190	1159992	1023923	1244	1159805	1024207
1083	1160295	1022013	1137	1160205	1022959	1191	1159979	1023923	1245	1159801	1024234



"Por la cual se sustrae definitivamente un área de la reserva forestal del Río Magdalena, establecida mediante la ley 2 de 1959, y se toman otras determinaciones"

Table with 3 columns: No., NORTE, ESTE. Rows 1246-1477.

Table with 3 columns: No., NORTE, ESTE. Rows 1300-1531.

Table with 3 columns: No., NORTE, ESTE. Rows 1354-1585.

Table with 3 columns: No., NORTE, ESTE. Rows 1408-1639.

**"Por la cual se sustrae definitivamente un área de la reserva forestal del Río Magdalena, establecida mediante la ley 2 de 1959, y se toman otras determinaciones"**

1478	1159484	1025627	1532	1158841	1026477	1686	1158346	1026107	1640	1157704	1025569
1479	1159451	1025639	1533	1158826	1026499	1687	1158334	1026107	1641	1157702	1025562
1480	1159442	1025649	1534	1158824	1026502	1688	1158320	1026107	1642	1157690	1025535
1481	1159426	1025673	1535	1158812	1026519	1689	1158274	1026109	1643	1157687	1025514
1482	1159410	1025700	1536	1158788	1026551	1690	1158242	1026110	1644	1157683	1025488
1483	1159396	1025718	1537	1158786	1026555	1691	1158236	1026111	1645	1157681	1025478
1484	1159383	1025740	1538	1158773	1026579	1692	1158214	1026113	1646	1157678	1025462
1485	1159378	1025749	1539	1158761	1026601	1693	1158198	1026115	1647	1157672	1025443
1486	1159372	1025766	1540	1158758	1026603	1694	1158170	1026119	1648	1157669	1025426
1487	1159364	1025780	1541	1158745	1026618	1695	1158152	1026119	1649	1157670	1025407
1488	1159355	1025811	1542	1158744	1026610	1696	1158140	1026117	1650	1157674	1025387
1489	1159347	1025825	1543	1158742	1026601	1697	1158129	1026110	1651	1157680	1025372
1490	1159341	1025837	1544	1158738	1026594	1698	1158124	1026101	1652	1157695	1025352
1491	1159336	1025850	1545	1158730	1026588	1699	1158121	1026088	1653	1157709	1025338
1492	1159320	1025868	1546	1158719	1026577	1700	1158121	1026074	1654	1157716	1025322
1493	1159324	1025888	1547	1158708	1026567	1701	1158125	1026061	1655	1157720	1025305
1494	1159314	1025908	1548	1158702	1026558	1702	1158128	1026050	1656	1157720	1025291
1495	1159302	1025932	1549	1158700	1026550	1703	1158130	1026035	1657	1157714	1025269
1496	1159289	1025955	1550	1158700	1026541	1704	1158130	1026016	1658	1157704	1025235
1497	1159277	1025983	1551	1158701	1026527	1705	1158128	1025982	1659	1157698	1025229
1498	1159267	1026006	1552	1158702	1026516	1706	1158120	1025958	1660	1157687	1025208
1499	1159259	1026028	1553	1158703	1026507	1707	1158115	1025942	1661	1157685	1025179
1500	1159254	1026058	1554	1158703	1026502	1708	1158107	1025927	1662	1157647	1025160
1501	1159251	1026083	1555	1158701	1026486	1709	1158099	1025911	1663	1157618	1025139
1502	1159250	1026097	1556	1158700	1026470	1710	1158091	1025896	1664	1157585	1025121
1503	1159249	1026106	1557	1158697	1026452	1711	1158078	1025882	1665	1157547	1025083
1504	1159248	1026128	1558	1158693	1026425	1712	1158066	1025869	1666	1157497	1025027
1505	1159239	1026146	1559	1158684	1026396	1713	1158054	1025858	1667	1157497	1025027
1506	1159222	1026162	1560	1158676	1026376	1714	1158040	1025847	1668	1157495	1025024
1507	1159204	1026181	1561	1158664	1026359	1715	1158032	1025844	1669	1157473	1025038
1508	1159203	1026182	1562	1158652	1026348	1716	1158022	1025842	1670	1157452	1025057
1509	1159180	1026200	1563	1158641	1026332	1717	1158017	1025839	1671	1157440	1025075
1510	1159151	1026220	1564	1158634	1026320	1718	1158011	1025834	1672	1157436	1025080
1511	1159130	1026230	1565	1158631	1026315	1719	1158005	1025823	1673	1157427	1025097
1512	1159125	1026232	1566	1158620	1026293	1720	1158000	1025813	1674	1157426	1025099
1513	1159105	1026237	1567	1158606	1026264	1721	1157991	1025802	1675	1157412	1025130
1514	1159081	1026243	1568	1158593	1026233	1722	1157979	1025795	1676	1157394	1025172
1515	1159053	1026255	1569	1158574	1026195	1723	1157969	1025785	1677	1157379	1025209
No NORTE ESTE			No NORTE ESTE			No NORTE ESTE			No NORTE ESTE		
1678	1157380	1025256	1732	1156471	1025293	1786	1156253	1023808	1840	1160343	1020591
1679	1157340	1025291	1733	1156474	1025292	1787	1156263	1023686	1841	1160343	1020582
1680	1157325	1025310	1734	1156493	1025288	1788	1156273	1023565	1842	1160353	1020610
1681	1157310	1025342	1735	1156506	1025285	1789	1156282	1023443	1843	1160366	1020617
1682	1157296	1025358	1736	1156512	1025284	1790	1156291	1023321	1844	1160364	1020633
1683	1157272	1025365	1737	1156530	1025281	1791	1156299	1023498	1845	1160373	1020652
1684	1157244	1025351	1738	1156548	1025279	1792	1156307	1023476	1846	1160380	1020667
1685	1157210	1025352	1739	1156568	1025278	1793	1156313	1023453	1847	1160389	1020686
1686	1157183	1025355	1740	1156587	1025277	1794	1156323	1023405	1848	1160405	1020721
1687	1157154	1025361	1741	1156608	1025276	1795	1156341	1022963	1849	1160416	1020748
1688	1157123	1025368	1742	1156689	1025276	1796	1156352	1022582	1850	1160420	1020757
1689	1157106	1025372	1743	1156740	1025276	1797	1156342	1022496	1851	1160434	1020792
1690	1157087	1025379	1744	1156791	1025277	1798	1156357	1022233	1852	1160447	1020828
1691	1157073	1025387	1745	1156842	1025279	1799	1156374	1022121	1853	1160449	1020836
1692	1157048	1025400	1746	1156884	1025279	1800	1156347	1021935	1854	1160454	1020849
1693	1157016	1025413	1747	1156885	1025279	1801	1156369	1021868	1855	1160459	1020864
1694	1156973	1025422	1748	1156907	1025278	1802	1156328	1021799	1856	1160471	1020901
1695	1156944	1025426	1749	1156926	1025277	1803	1156315	1021793	1857	1160482	1020937
1696	1156915	1025424	1750	1156950	1025275	1804	1156324	1021728	1858	1160485	1020947
1697	1156887	1025420	1751	1156973	1025272	1805	1156337	1021720	1859	1160493	1020974
1698	1156856	1025413	1752	1156997	1025268	1806	1156349	1021712	1860	1160502	1021011
1699	1156826	1025407	1753	1157020	1025264	1807	1156361	1021703	1861	1160511	1021048
1700	1156813	1025405	1754	1157043	1025259	1808	1156372	1021693	1862	1160513	1021059
1701	1156806	1025404	1755	1157066	1025253	1809	1156383	1021683	1863	1160519	1021085
1702	1156777	1025401	1756	1157089	1025246	1810	1156393	1021673	1864	1160522	1021101
1703	1156745	1025401	1757	1157111	1025239	1811	1156303	1021562	1865	1160526	1021121
1704	1156708	1025404	1758	1157133	1025231	1812	1156312	1021650	1866	1160532	1021158
1705	1156682	1025403	1759	1157155	1025222	1813	1156321	1021639	1867	1160533	1021158
1706	1156670	1025405	1760	1157168	1025216	1814	1156329	1021628	1868	1160538	1021194
1707	1156641	1025409	1761	1157177	1025212	1815	1156337	1021614	1869	1160543	1021230
1708	1156610	1025413	1762	1157198	1025202	1816	1156342	1021604	1870	1160544	1021238
1709	1156588	1025417	1763	1157219	1025191	1817	1156347	1021595	1871	1160547	1021267
1710	1156561	1025425	1764	1157240	1025180	1818	1156358	1021574	1872	1160551	1021303

"Por la cual se sustrae definitivamente un área de la reserva forestal del Río Magdalena, establecida mediante la ley 2 de 1959, y se toman otras determinaciones"

Table with 4 columns: No, NORTE, ESTE. It lists 205 entries in a grid format, with each entry containing a number and two alphanumeric codes.

**"Por la cual se sustrae definitivamente un área de la reserva forestal del Río Magdalena, establecida mediante la ley 2 de 1959, y se toman otras determinaciones"**

1944	1169744	1014615	1998	1169509	1014547	2052	1169254	1014438	2106	1169064	1014313
1945	1169738	1014616	1999	1169500	1014548	2053	1169247	1014438	2107	1169058	1014315
1946	1169731	1014616	2000	1169497	1014543	2054	1169244	1014438	2108	1169052	1014316
1947	1169725	1014617	2001	1169494	1014542	2055	1169240	1014437	2109	1169047	1014317
No	NORTE	ESTE	No	NORTE	ESTE	No	NORTE	ESTE	No	NORTE	ESTE
2110	1169042	1014318	2164	1168812	1014289	2218	1168645	1014414	2272	1168479	1014406
2111	1169037	1014318	2165	1168810	1014295	2219	1168641	1014415	2273	1168478	1014404
2112	1169032	1014319	2166	1168809	1014301	2220	1168637	1014418	2274	1168462	1014402
2113	1169027	1014319	2167	1168807	1014307	2221	1168633	1014417	2275	1168468	1014400
2114	1169021	1014319	2168	1168806	1014313	2222	1168629	1014418	2276	1168490	1014398
2115	1169015	1014317	2169	1168804	1014319	2223	1168625	1014420	2277	1168495	1014395
2116	1169012	1014316	2170	1168803	1014325	2224	1168621	1014421	2278	1168500	1014393
2117	1169008	1014316	2171	1168801	1014331	2225	1168617	1014423	2279	1168504	1014390
2118	1169004	1014313	2172	1168800	1014338	2226	1168613	1014424	2280	1168500	1014388
2119	1169000	1014311	2173	1168799	1014344	2227	1168608	1014426	2281	1168514	1014385
2120	1168998	1014309	2174	1168797	1014348	2228	1168603	1014428	2282	1168520	1014383
2121	1168993	1014307	2175	1168796	1014355	2229	1168597	1014430	2283	1168525	1014381
2122	1168989	1014305	2176	1168795	1014360	2230	1168591	1014433	2284	1168530	1014378
2123	1168985	1014303	2177	1168794	1014365	2231	1168585	1014435	2285	1168535	1014375
2124	1168982	1014301	2178	1168793	1014370	2232	1168578	1014438	2286	1168540	1014373
2125	1168978	1014297	2179	1168792	1014375	2233	1168572	1014440	2287	1168544	1014371
2126	1168971	1014293	2180	1168791	1014379	2234	1168565	1014442	2288	1168549	1014368
2127	1168965	1014290	2181	1168790	1014383	2235	1168559	1014444	2289	1168553	1014366
2128	1168960	1014288	2182	1168788	1014387	2236	1168553	1014447	2290	1168556	1014363
2129	1168954	1014282	2183	1168787	1014391	2237	1168548	1014448	2291	1168562	1014359
2130	1168948	1014278	2184	1168785	1014395	2238	1168543	1014450	2292	1168566	1014355
2131	1168943	1014275	2185	1168783	1014399	2239	1168538	1014451	2293	1168568	1014351
2132	1168938	1014272	2186	1168781	1014403	2240	1168534	1014453	2294	1168570	1014347
2133	1168934	1014270	2187	1168779	1014407	2241	1168530	1014454	2295	1168572	1014342
2134	1168929	1014268	2188	1168776	1014410	2242	1168526	1014455	2296	1168573	1014338
2135	1168923	1014266	2189	1168773	1014413	2243	1168522	1014456	2297	1168573	1014333
2136	1168919	1014265	2190	1168770	1014416	2244	1168519	1014457	2298	1168574	1014328
2137	1168915	1014265	2191	1168766	1014419	2245	1168512	1014458	2299	1168573	1014323
2138	1168910	1014264	2192	1168762	1014421	2246	1168506	1014459	2300	1168572	1014318
2139	1168904	1014263	2193	1168758	1014422	2247	1168500	1014461	2301	1168570	1014314
2140	1168900	1014262	2194	1168753	1014423	2248	1168493	1014462	2302	1168567	1014310
2141	1168893	1014262	2195	1168748	1014424	2249	1168486	1014462	2303	1168565	1014305
2142	1168888	1014261	2196	1168743	1014424	2250	1168480	1014463	2304	1168562	1014301
2143	1168883	1014261	2197	1168739	1014424	2251	1168482	1014463	2305	1168560	1014297
2144	1168879	1014260	2198	1168734	1014424	2252	1168479	1014464	2306	1168557	1014292
2145	1168875	1014259	2199	1168729	1014423	2253	1168475	1014464	2307	1168554	1014288
2146	1168869	1014258	2200	1168724	1014423	2254	1168468	1014464	2308	1168552	1014286
2147	1168864	1014257	2201	1168720	1014422	2255	1168463	1014464	2309	1168550	1014274
2148	1168860	1014256	2202	1168716	1014421	2256	1168459	1014464	2310	1168548	1014267
2149	1168856	1014255	2203	1168711	1014420	2257	1168455	1014462	2311	1168546	1014261
2150	1168851	1014254	2204	1168707	1014418	2258	1168452	1014460	2312	1168545	1014255
2151	1168847	1014253	2205	1168703	1014417	2259	1168449	1014456	2313	1168544	1014248
2152	1168843	1014252	2206	1168700	1014416	2260	1168446	1014451	2314	1168544	1014242
2153	1168839	1014252	2207	1168696	1014415	2261	1168444	1014445	2315	1168544	1014238
2154	1168835	1014251	2208	1168693	1014414	2262	1168442	1014439	2316	1168545	1014235
2155	1168831	1014252	2209	1168688	1014412	2263	1168443	1014433	2317	1168545	1014231
2156	1168827	1014254	2210	1168686	1014411	2264	1168445	1014428	2318	1168546	1014227
2157	1168825	1014256	2211	1168673	1014411	2265	1168449	1014423	2319	1168547	1014223
2158	1168822	1014250	2212	1168669	1014411	2266	1168454	1014419	2320	1168548	1014219
2159	1168818	1014256	2213	1168666	1014411	2267	1168457	1014417	2321	1168550	1014215
2160	1168818	1014270	2214	1168662	1014411	2268	1168460	1014415	2322	1168551	1014211
2161	1168815	1014274	2215	1168658	1014412	2269	1168463	1014413	2323	1168552	1014207
2162	1168815	1014279	2216	1168653	1014412	2270	1168467	1014411	2324	1168554	1014204
2163	1168813	1014284	2217	1168649	1014413	2271	1168470	1014409	2325	1168555	1014200
No	NORTE	ESTE	No	NORTE	ESTE	No	NORTE	ESTE	No	NORTE	ESTE
2326	1168557	1014194	2380	1168383	1014089	2434	1168451	1013954	2488	1168321	1013714
2327	1168557	1014188	2381	1168385	1014086	2435	1168451	1013952	2489	1168318	1013710
2328	1168555	1014184	2382	1168388	1014080	2436	1168448	1013949	2490	1168315	1013706
2329	1168550	1014181	2383	1168392	1014075	2437	1168442	1013945	2491	1168311	1013702
2330	1168547	1014180	2384	1168394	1014070	2438	1168438	1013941	2492	1168307	1013708
2331	1168543	1014180	2385	1168397	1014065	2439	1168434	1013937	2493	1168303	1013703
2332	1168539	1014179	2386	1168400	1014058	2440	1168430	1013933	2494	1168299	1013709
2333	1168534	1014179	2387	1168401	1014055	2441	1168428	1013929	2495	1168295	1013705
2334	1168530	1014179	2388	1168403	1014051	2442	1168424	1013924	2496	1168290	1013781
2335	1168526	1014179	2389	1168404	1014047	2443	1168421	1013919	2497	1168286	1013777
2336	1168520	1014170	2390	1168406	1014044	2444	1168419	1013914	2498	1168282	1013773
2337	1168516	1014179	2391	1168408	1014040	2445	1168418	1013909	2499	1168277	1013770

**“Por la cual se sustrae definitivamente un área de la reserva forestal del Río Magdalena, establecida mediante la ley 2 de 1959, y se toman otras determinaciones”**

2338	1168511	1014179
2339	1168506	1014179
2340	1168501	1014179
2341	1168496	1014179
2342	1168491	1014179
2343	1168486	1014178
2344	1168479	1014178
2345	1168473	1014178
2346	1168467	1014177
2347	1168460	1014177
2348	1168454	1014176
2349	1168448	1014175
2350	1168441	1014174
2351	1168435	1014173
2352	1168429	1014172
2353	1168423	1014170
2354	1168417	1014169
2355	1168412	1014167
2356	1168407	1014165
2357	1168402	1014162
2358	1168399	1014160
2359	1168394	1014158
2360	1168390	1014155
2361	1168387	1014153
2362	1168384	1014150
2363	1168381	1014147
2364	1168379	1014144
2365	1168377	1014141
2366	1168376	1014138
2367	1168374	1014134
2368	1168373	1014131
2369	1168372	1014127
2370	1168372	1014124
2371	1168372	1014120
2372	1168372	1014116
2373	1168372	1014113
2374	1168373	1014109
2375	1168374	1014105
2376	1168376	1014102
2377	1168377	1014098
2378	1168379	1014095
2379	1168381	1014092
No	NORTE	ESTE
2542	1168118	1013849
2543	1168114	1013850
2544	1168110	1013851
2545	1168106	1013853
2546	1168101	1013855
2547	1168097	1013857
2548	1168093	1013860
2549	1168090	1013863
2550	1168086	1013866
2551	1168083	1013869
2552	1168080	1013873
2553	1168076	1013877
2554	1168073	1013881
2555	1168070	1013885
2556	1168067	1013889
2557	1168064	1013893
2558	1168061	1013898
2559	1168058	1013903
2560	1168054	1013903
2561	1168051	1013907
2562	1168047	1013911
2563	1168043	1013914
2564	1168039	1013915
2565	1168035	1013922
2566	1168031	1013926
2567	1168028	1013931
2568	1168022	1013935
2569	1168017	1013939
2570	1168012	1013943

2392	1168410	1014038
2393	1168413	1014033
2394	1168415	1014030
2395	1168418	1014027
2396	1168421	1014025
2397	1168424	1014022
2398	1168428	1014021
2399	1168431	1014019
2400	1168435	1014018
2401	1168438	1014017
2402	1168442	1014016
2403	1168446	1014015
2404	1168449	1014015
2405	1168453	1014014
2406	1168456	1014014
2407	1168463	1014014
2408	1168470	1014014
2409	1168476	1014015
2410	1168482	1014015
2411	1168488	1014015
2412	1168493	1014014
2413	1168496	1014013
2414	1168502	1014010
2415	1168505	1014007
2416	1168506	1014003
2417	1168507	1013999
2418	1168508	1013994
2419	1168503	1013989
2420	1168499	1013986
2421	1168494	1013980
2422	1168491	1013978
2423	1168488	1013976
2424	1168485	1013974
2425	1168482	1013971
2426	1168478	1013969
2427	1168475	1013967
2428	1168471	1013965
2429	1168467	1013963
2430	1168465	1013961
2431	1168464	1013960
2432	1168461	1013958
2433	1168457	1013956
No	NORTE	ESTE
2596	1167918	1014018
2597	1167914	1014018
2598	1167909	1014019
2599	1167905	1014019
2600	1167900	1014020
2601	1167896	1014020
2602	1167891	1014021
2603	1167887	1014021
2604	1167882	1014021
2605	1167879	1014022
2606	1167875	1014022
2607	1167868	1014023
2608	1167862	1014025
2609	1167858	1014026
2610	1167855	1014028
2611	1167851	1014030
2612	1167847	1014032
2613	1167843	1014034
2614	1167839	1014037
2615	1167836	1014039
2616	1167832	1014042
2617	1167828	1014045
2618	1167825	1014048
2619	1167822	1014051
2620	1167819	1014053
2621	1167816	1014056
2622	1167814	1014059
2623	1167811	1014062
2624	1167808	1014065

2446	1168418	1013909
2447	1168418	1013897
2448	1168418	1013891
2449	1168419	1013885
2450	1168420	1013879
2451	1168422	1013872
2452	1168423	1013869
2453	1168424	1013865
2454	1168425	1013862
2455	1168427	1013858
2456	1168428	1013854
2457	1168430	1013851
2458	1168431	1013847
2459	1168433	1013844
2460	1168435	1013837
2461	1168436	1013832
2462	1168437	1013827
2463	1168438	1013823
2464	1168432	1013821
2465	1168427	1013821
2466	1168421	1013822
2467	1168417	1013822
2468	1168413	1013823
2469	1168409	1013824
2470	1168404	1013825
2471	1168398	1013828
2472	1168394	1013826
2473	1168389	1013827
2474	1168384	1013827
2475	1168378	1013828
2476	1168373	1013828
2477	1168368	1013828
2478	1168363	1013828
2479	1168358	1013828
2480	1168354	1013827
2481	1168349	1013827
2482	1168345	1013827
2483	1168339	1013825
2484	1168334	1013825
2485	1168330	1013823
2486	1168327	1013821
2487	1168323	1013816
No	NORTE	ESTE
2650	1167705	1014109
2651	1167701	1014107
2652	1167697	1014105
2653	1167693	1014103
2654	1167687	1014099
2655	1167683	1014094
2656	1167680	1014089
2657	1167678	1014083
2658	1167678	1014079
2659	1167677	1014075
2660	1167677	1014071
2661	1167677	1014067
2662	1167677	1014063
2663	1167677	1014059
2664	1167678	1014055
2665	1167678	1014052
2666	1167680	1014045
2667	1167681	1014038
2668	1167682	1014032
2669	1167683	1014028
2670	1167683	1014024
2671	1167684	1014021
2672	1167684	1014017
2673	1167684	1014013
2674	1167684	1014008
2675	1167684	1014004
2676	1167684	1014000
2677	1167684	1013997
2678	1167683	1013993

2500	1168273	1013768
2501	1168269	1013765
2502	1168265	1013764
2503	1168261	1013762
2504	1168257	1013762
2505	1168253	1013762
2506	1168249	1013762
2507	1168246	1013763
2508	1168242	1013764
2509	1168239	1013766
2510	1168236	1013768
2511	1168234	1013771
2512	1168232	1013774
2513	1168230	1013777
2514	1168228	1013781
2515	1168226	1013784
2516	1168224	1013788
2517	1168222	1013792
2518	1168220	1013797
2519	1168217	1013801
2520	1168215	1013806
2521	1168211	1013810
2522	1168208	1013815
2523	1168204	1013819
2524	1168200	1013824
2525	1168196	1013828
2526	1168191	1013831
2527	1168186	1013834
2528	1168182	1013837
2529	1168177	1013839
2530	1168173	1013841
2531	1168168	1013842
2532	1168164	1013843
2533	1168159	1013844
2534	1168155	1013845
2535	1168152	1013845
2536	1168148	1013846
2537	1168142	1013846
2538	1168136	1013846
2539	1168129	1013847
2540	1168126	1013847
2541	1168122	1013848
No	NORTE	ESTE
2704	1167741	1013913
2705	1167746	1013911
2706	1167751	1013908
2707	1167757	1013904
2708	1167761	1013900
2709	1167771	1013905
2710	1167778	1013889
2711	1167765	1013882
2712	1167763	1013873
2713	1167760	1013863
2714	1167760	1013851
2715	11677613	1013838
2716	11677619	1013823
2717	11677624	1013807
2718	11677629	1013790
2719	11677638	1013771
2720	11677637	1013752
2721	11677640	1013731
2722	11677642	1013711
2723	11677643	1013689
2724	11677643	1013668
2725	11677642	1013646
2726	11677640	1013625
2727	11677638	1013603
2728	11677630	1013582
2729	11677623	1013561
2730	11677614	1013541
2731	11677602	1013521
2732	1167768	1013502

**"Por la cual se sustrae definitivamente un área de la reserva forestal del Río Magdalena, establecida mediante la ley 2 de 1959, y se toman otras determinaciones"**

2571	1167908	1013947	2625	1167806	1014069	2679	1167682	1013989	2733	1167773	1013483
2572	1167909	1013950	2626	1167803	1014072	2680	1167681	1013988	2734	1167755	1013486
2573	1167999	1013954	2627	1167800	1014077	2681	1167680	1013979	2735	1167737	1013450
2574	1167994	1013957	2628	1167798	1014081	2682	1167679	1013972	2736	1167718	1013436
2575	1167990	1013960	2629	1167793	1014085	2683	1167680	1013966	2737	1167694	1013421
2576	1167986	1013963	2630	1167789	1014090	2684	1167681	1013962	2738	1167672	1013409
2577	1167982	1013966	2631	1167786	1014094	2685	1167682	1013959	2739	1167648	1013399
2578	1167978	1013968	2632	1167782	1014098	2686	1167684	1013955	2740	1167623	1013386
2579	1167975	1013971	2633	1167780	1014102	2687	1167686	1013952	2741	1167587	1013380
2580	1167971	1013974	2634	1167777	1014105	2688	1167688	1013949	2742	1167569	1013370
2581	1167967	1013978	2635	1167773	1014110	2689	1167691	1013946	2743	1167541	1013359
2582	1167963	1013979	2636	1167770	1014113	2690	1167694	1013943	2744	1167511	1013346
2583	1167960	1013981	2637	1167767	1014116	2691	1167697	1013940	2745	1167480	1013331
2584	1167956	1013984	2638	1167763	1014117	2692	1167700	1013937	2746	1167448	1013312
2585	1167953	1013986	2639	1167758	1014118	2693	1167703	1013934	2747	1167414	1013290
2586	1167950	1013989	2640	1167752	1014119	2694	1167706	1013932	2748	1167379	1013265
2587	1167948	1013991	2641	1167748	1014119	2695	1167709	1013929	2749	1167343	1013238
2588	1167944	1013996	2642	1167744	1014119	2696	1167712	1013927	2750	1167307	1013210
2589	1167942	1014001	2643	1167740	1014119	2697	1167716	1013925	2751	1167270	1013181
2590	1167941	1014005	2644	1167736	1014113	2698	1167719	1013924	2752	1167232	1013152
2591	1167939	1014009	2645	1167731	1014117	2699	1167722	1013922	2753	1167196	1013125
2592	1167937	1014012	2646	1167726	1014116	2700	1167726	1013920	2754	1167159	1013098
2593	1167933	1014014	2647	1167720	1014115	2701	1167729	1013919	2755	1167123	1013076
2594	1167928	1014016	2648	1167715	1014113	2702	1167733	1013917	2756	1167088	1013056
2595	1167922	1014017	2649	1167710	1014111	2703	1167737	1013915	2757	1167054	1013038
No	NORTE	ESTE	No	NORTE	ESTE	No	NORTE	ESTE	No	NORTE	ESTE
2758	11667020	1012021	2812	1166450	1012454	2866	1166368	1012195	2920	1166210	1012109
2759	1166697	1012006	2813	1166448	1012449	2867	1166360	1012190	2921	1166210	1012104
2760	1166696	1012091	2814	1166446	1012444	2868	1166362	1012184	2922	1166210	1012098
2761	1166692	1012077	2815	1166444	1012440	2869	1166364	1012179	2923	1166211	1012092
2762	1166697	1012064	2816	1166443	1012435	2870	1166365	1012173	2924	1166212	1012086
2763	1166670	1012050	2817	1166441	1012430	2871	1166367	1012168	2925	1166213	1012080
2764	1166669	1012050	2818	1166439	1012426	2872	1166369	1012162	2926	1166213	1012075
2765	1166643	1012035	2819	1166438	1012421	2873	1166370	1012157	2927	1166211	1012070
2766	1166618	1012020	2820	1166436	1012416	2874	1166372	1012152	2928	1166208	1012068
2767	1166794	1012004	2821	1166434	1012412	2875	1166373	1012146	2929	1166208	1012068
2768	1166771	1012007	2822	1166433	1012407	2876	1166374	1012141	2930	1166199	1012068
2769	1166749	1012009	2823	1166431	1012403	2877	1166374	1012137	2931	1166195	1012068
2770	1166727	1012048	2824	1166429	1012398	2878	1166375	1012132	2932	1166190	1012069
2771	1166706	1012027	2825	1166427	1012394	2879	1166376	1012126	2933	1166184	1012068
2772	1166686	1012003	2826	1166425	1012389	2880	1166376	1012120	2934	1166179	1012070
2773	1166666	1012778	2827	1166423	1012384	2881	1166373	1012116	2935	1166173	1012070
2774	1166647	1012752	2828	1166420	1012379	2882	1166370	1012114	2936	1166166	1012071
2775	1166630	1012726	2829	1166418	1012374	2883	1166368	1012112	2937	1166160	1012072
2776	1166613	1012700	2830	1166415	1012369	2884	1166360	1012110	2938	1166153	1012073
2777	1166598	1012676	2831	1166412	1012364	2885	1166356	1012109	2939	1166147	1012074
2778	1166584	1012654	2832	1166409	1012359	2886	1166353	1012108	2940	1166141	1012075
2779	1166572	1012635	2833	1166406	1012355	2887	1166349	1012108	2941	1166136	1012076
2780	1166562	1012619	2834	1166403	1012351	2888	1166345	1012107	2942	1166129	1012077
2781	1166553	1012605	2835	1166400	1012347	2889	1166341	1012107	2943	1166123	1012078
2782	1166546	1012595	2836	1166397	1012344	2890	1166337	1012107	2944	1166117	1012079
2783	1166540	1012587	2837	1166392	1012338	2891	1166334	1012107	2945	1166112	1012080
2784	1166535	1012580	2838	1166388	1012334	2892	1166330	1012107	2946	1166107	1012081
2785	1166531	1012575	2839	1166382	1012330	2893	1166326	1012108	2947	1166101	1012083
2786	1166528	1012571	2840	1166379	1012329	2894	1166322	1012109	2948	1166096	1012084
2787	1166524	1012567	2841	1166375	1012327	2895	1166318	1012110	2949	1166091	1012085
2788	1166521	1012564	2842	1166371	1012325	2896	1166314	1012111	2950	1166085	1012087
2789	1166518	1012560	2843	1166367	1012322	2897	1166310	1012112	2951	1166080	1012088
2790	1166515	1012555	2844	1166363	1012320	2898	1166306	1012113	2952	1166075	1012089
2791	1166512	1012553	2845	1166360	1012317	2899	1166302	1012114	2953	1166070	1012091
2792	1166509	1012549	2846	1166355	1012313	2900	1166298	1012115	2954	1166064	1012092
2793	1166506	1012545	2847	1166352	1012310	2901	1166294	1012117	2955	1166059	1012093
2794	1166503	1012541	2848	1166349	1012305	2902	1166290	1012118	2956	1166054	1012094
2795	1166499	1012537	2849	1166347	1012300	2903	1166286	1012119	2957	1166049	1012095
2796	1166496	1012532	2850	1166346	1012294	2904	1166282	1012121	2958	1166043	1012096
2797	1166492	1012527	2851	1166345	1012288	2905	1166279	1012122	2959	1166038	1012097
2798	1166488	1012521	2852	1166344	1012282	2906	1166275	1012123	2960	1166033	1012097
2799	1166484	1012516	2853	1166345	1012275	2907	1166272	1012124	2961	1166029	1012097
2800	1166481	1012510	2854	1166345	1012268	2908	1166268	1012125	2962	1166024	1012097
2801	1166477	1012505	2855	1166346	1012261	2909	1166261	1012127	2963	1166020	1012097
2802	1166474	1012499	2856	1166346	1012255	2910	1166256	1012129	2964	1166016	1012096
2803	1166471	1012494	2857	1166347	1012248	2911	1166249	1012130	2965	1166012	1012095

“Por la cual se sustrae definitivamente un área de la reserva forestal del Río Magdalena, establecida mediante la ley 2 de 1959, y se toman otras determinaciones”

2804	1166468	1012489
2805	1166465	1012484
2806	1166462	1012480
2807	1166460	1012475
2808	1166458	1012471
2809	1166456	1012467
2810	1166454	1012463
2811	1166452	1012458
No	NORTE	ESTE
2974	1165983	1012086
2975	1165981	1012082
2976	1165979	1012057
2977	1165977	1012053
2978	1165975	1012048
2979	1165973	1012042
2980	1165971	1012037
2981	1165970	1012032
2982	1165968	1012026
2983	1165967	1012020
2984	1165966	1012014
2985	1165964	1012009
2986	1165964	1012003
2987	1165963	1011997
2988	1165962	1011992
2989	1165961	1011986
2990	1165960	1011980
2991	1165960	1011975
2992	1165959	1011969
2993	1165958	1011964
2994	1165957	1011958
2995	1165957	1011952
2996	1165956	1011946
2997	1165956	1011941
2998	1165954	1011935
2999	1165954	1011929
3000	1165953	1011924
3001	1165953	1011918
3002	1165952	1011914
3003	1165952	1011908
3004	1165952	1011904
3005	1165952	1011900
3006	1165952	1011896
3007	1165952	1011891
3008	1165953	1011887
3009	1165953	1011884
3010	1165953	1011877
3011	1165953	1011871
3012	1165951	1011866
3013	1165950	1011862
3014	1165946	1011860
3015	1165943	1011858
3016	1165938	1011858
3017	1165934	1011858
3018	1165929	1011858
3019	1165925	1011857
3020	1165920	1011858
3021	1165915	1011858
3022	1165909	1011858
3023	1165903	1011859
3024	1165899	1011850
3025	1165896	1011850
3026	1165892	1011850
3027	1165888	1011860
No	NORTE	ESTE
3190	1165236	1011829
3191	1165233	1011825
3192	1165230	1011823
3193	1165228	1011820
3194	1165221	1011820
3195	1165217	1011822
3196	1165213	1011824
3197	1165210	1011827

2858	1166348	1012242
2859	1166349	1012236
2860	1166350	1012229
2861	1166351	1012224
2862	1166352	1012218
2863	1166354	1012212
2864	1166355	1012206
2865	1166357	1012201
No	NORTE	ESTE
3028	1165884	1011861
3029	1165880	1011861
3030	1165876	1011862
3031	1165872	1011862
3032	1165868	1011863
3033	1165864	1011864
3034	1165860	1011865
3035	1165856	1011866
3036	1165852	1011867
3037	1165848	1011868
3038	1165844	1011870
3039	1165841	1011872
3040	1165837	1011873
3041	1165834	1011875
3042	1165831	1011878
3043	1165827	1011880
3044	1165824	1011882
3045	1165821	1011885
3046	1165818	1011887
3047	1165815	1011890
3048	1165812	1011893
3049	1165809	1011896
3050	1165806	1011899
3051	1165803	1011901
3052	1165800	1011904
3053	1165797	1011907
3054	1165794	1011910
3055	1165791	1011914
3056	1165789	1011917
3057	1165786	1011920
3058	1165783	1011923
3059	1165780	1011926
3060	1165778	1011929
3061	1165775	1011932
3062	1165772	1011935
3063	1165770	1011938
3064	1165767	1011941
3065	1165764	1011944
3066	1165762	1011947
3067	1165759	1011950
3068	1165757	1011953
3069	1165754	1011956
3070	1165751	1011958
3071	1165748	1011961
3072	1165745	1011963
3073	1165740	1011966
3074	1165735	1011968
3075	1165730	1011971
3076	1165723	1011972
3077	1165715	1011976
3078	1165708	1011978
3079	1165699	1011981
3080	1165694	1011983
3081	1165683	1011985
No	NORTE	ESTE
3244	1164918	1011945
3245	1164914	1011946
3246	1164910	1011948
3247	1164905	1011949
3248	1164900	1011951
3249	1164896	1011952
3250	1164891	1011954
3251	1164886	1011955

2912	1166243	1012132
2913	1166237	1012132
2914	1166231	1012132
2915	1166226	1012131
2916	1166221	1012128
2917	1166217	1012124
2918	1166214	1012119
2919	1166212	1012114
No	NORTE	ESTE
3082	1165676	1011906
3083	1165669	1011898
3084	1165663	1011908
3085	1165655	1011899
3086	1165653	1011899
3087	1165649	1011936
3088	1165645	1011938
3089	1165641	1011936
3090	1165638	1011935
3091	1165634	1011933
3092	1165630	1011930
3093	1165626	1011977
3094	1165622	1011974
3095	1165618	1011971
3096	1165614	1011967
3097	1165610	1011963
3098	1165606	1011960
3099	1165603	1011956
3100	1165600	1011962
3101	1165597	1011949
3102	1165595	1011945
3103	1165593	1011942
3104	1165591	1011939
3105	1165589	1011935
3106	1165587	1011933
3107	1165583	1011927
3108	1165573	1011923
3109	1165573	1011919
3110	1165568	1011916
3111	1165563	1011915
3112	1165559	1011914
3113	1165555	1011915
3114	1165551	1011915
3115	1165548	1011913
3116	1165548	1011921
3117	1165544	1011925
3118	1165541	1011927
3119	1165538	1011930
3120	1165533	1011931
3121	1165528	1011932
3122	1165522	1011932
3123	1165518	1011932
3124	1165514	1011932
3125	1165510	1011931
3126	1165506	1011931
3127	1165502	1011931
3128	1165497	1011930
3129	1165493	1011929
3130	1165489	1011928
3131	1165484	1011928
3132	1165480	1011927
3133	1165476	1011926
3134	1165472	1011924
3135	1165468	1011923
No	NORTE	ESTE
3298	1164787	1011957
3299	1164786	1011951
3300	1164786	1011945
3301	1164780	1011943
3302	1164786	1011953
3303	1164780	1011957
3304	1164785	1011951
3305	1164785	1011985

2966	1166006	1012092
2967	1166000	1012088
2968	1165996	1012086
2969	1165995	1012083
2970	1165993	1012080
2971	1165990	1012077
2972	1165988	1012074
2973	1165985	1012070
No	NORTE	ESTE
3136	1165453	1011921
3137	1165459	1011920
3138	1165455	1011918
3139	1165451	1011916
3140	1165447	1011914
3141	1165442	1011911
3142	1165438	1011909
3143	1165434	1011907
3144	1165429	1011904
3145	1165425	1011901
3146	1165421	1011899
3147	1165417	1011896
3148	1165412	1011894
3149	1165408	1011891
3150	1165405	1011889
3151	1165401	1011887
3152	1165397	1011884
3153	1165394	1011882
3154	1165390	1011880
3155	1165387	1011879
3156	1165384	1011877
3157	1165377	1011874
3158	1165371	1011872
3159	1165364	1011870
3160	1165358	1011868
3161	1165352	1011868
3162	1165345	1011867
3163	1165339	1011866
3164	1165334	1011866
3165	1165328	1011866
3166	1165323	1011867
3167	1165317	1011867
3168	1165313	1011867
3169	1165309	1011867
3170	1165305	1011867
3171	1165300	1011868
3172	1165296	1011868
3173	1165291	1011867
3174	1165286	1011867
3175	1165282	1011865
3176	1165278	1011866
3177	1165274	1011865
3178	1165270	1011863
3179	1165267	1011862
3180	1165264	1011860
3181	1165261	1011858
3182	1165258	1011856
3183	1165255	1011853
3184	1165253	1011851
3185	1165251	1011848
3186	1165248	1011845
3187	1165246	1011842
3188	1165244	1011829
3189	1165240	1011834
No	NORTE	ESTE
3352	1164845	1012296
3353	1164844	1012302
3354	1164840	1012307
3355	1164840	1012313
3356	1164837	1012318
3357	1164833	1012322
3358	1164828	1012326
3359	1164822	1012328

"Por la cual se sustrae definitivamente un área de la reserva forestal del Río Magdalena, establecida mediante la ley 2 de 1959, y se toman otras determinaciones"

Table with 12 columns and 44 rows. Columns 1-3, 5-7, 9-11, 13-15, 17-19, 21-23, 25-27, 29-31, 33-35, 37-39, 41-43, 45-47, 49-51, 53-55, 57-59, 61-63, 65-67, 69-71, 73-75, 77-79, 81-83, 85-87, 89-91, 93-95, 97-99, 101-103, 105-107, 109-111, 113-115, 117-119, 121-123, 125-127, 129-131, 133-135, 137-139, 141-143, 145-147, 149-151, 153-155, 157-159, 161-163, 165-167, 169-171, 173-175, 177-179, 181-183, 185-187, 189-191, 193-195, 197-199, 201-203, 205-207, 209-211, 213-215, 217-219, 221-223, 225-227, 229-231, 233-235, 237-239, 241-243, 245-247, 249-251, 253-255, 257-259, 261-263, 265-267, 269-271, 273-275, 277-279, 281-283, 285-287, 289-291, 293-295, 297-299, 301-303, 305-307, 309-311, 313-315, 317-319, 321-323, 325-327, 329-331, 333-335, 337-339, 341-343, 345-347, 349-351, 353-355, 357-359, 361-363, 365-367, 369-371, 373-375, 377-379, 381-383, 385-387, 389-391, 393-395, 397-399, 401-403, 405-407, 409-411, 413-415, 417-419, 421-423, 425-427, 429-431, 433-435, 437-439, 441-443, 445-447, 449-451, 453-455, 457-459, 461-463, 465-467, 469-471, 473-475, 477-479, 481-483, 485-487, 489-491, 493-495, 497-499, 501-503, 505-507, 509-511, 513-515, 517-519, 521-523, 525-527, 529-531, 533-535, 537-539, 541-543, 545-547, 549-551, 553-555, 557-559, 561-563, 565-567, 569-571, 573-575, 577-579, 581-583, 585-587, 589-591, 593-595, 597-599, 601-603, 605-607, 609-611, 613-615, 617-619, 621-623, 625-627, 629-631, 633-635, 637-639, 641-643, 645-647, 649-651, 653-655, 657-659, 661-663, 665-667, 669-671, 673-675, 677-679, 681-683, 685-687, 689-691, 693-695, 697-699, 701-703, 705-707, 709-711, 713-715, 717-719, 721-723, 725-727, 729-731, 733-735, 737-739, 741-743, 745-747, 749-751, 753-755, 757-759, 761-763, 765-767, 769-771, 773-775, 777-779, 781-783, 785-787, 789-791, 793-795, 797-799, 801-803, 805-807, 809-811, 813-815, 817-819, 821-823, 825-827, 829-831, 833-835, 837-839, 841-843, 845-847, 849-851, 853-855, 857-859, 861-863, 865-867, 869-871, 873-875, 877-879, 881-883, 885-887, 889-891, 893-895, 897-899, 901-903, 905-907, 909-911, 913-915, 917-919, 921-923, 925-927, 929-931, 933-935, 937-939, 941-943, 945-947, 949-951, 953-955, 957-959, 961-963, 965-967, 969-971, 973-975, 977-979, 981-983, 985-987, 989-991, 993-995, 997-999, 1001-1003, 1005-1007, 1009-1011, 1013-1015, 1017-1019, 1021-1023, 1025-1027, 1029-1031, 1033-1035, 1037-1039, 1041-1043, 1045-1047, 1049-1051, 1053-1055, 1057-1059, 1061-1063, 1065-1067, 1069-1071, 1073-1075, 1077-1079, 1081-1083, 1085-1087, 1089-1091, 1093-1095, 1097-1099, 1101-1103, 1105-1107, 1109-1111, 1113-1115, 1117-1119, 1121-1123, 1125-1127, 1129-1131, 1133-1135, 1137-1139, 1141-1143, 1145-1147, 1149-1151, 1153-1155, 1157-1159, 1161-1163, 1165-1167, 1169-1171, 1173-1175, 1177-1179, 1181-1183, 1185-1187, 1189-1191, 1193-1195, 1197-1199, 1201-1203, 1205-1207, 1209-1211, 1213-1215, 1217-1219, 1221-1223, 1225-1227, 1229-1231, 1233-1235, 1237-1239, 1241-1243, 1245-1247, 1249-1251, 1253-1255, 1257-1259, 1261-1263, 1265-1267, 1269-1271, 1273-1275, 1277-1279, 1281-1283, 1285-1287, 1289-1291, 1293-1295, 1297-1299, 1301-1303, 1305-1307, 1309-1311, 1313-1315, 1317-1319, 1321-1323, 1325-1327, 1329-1331, 1333-1335, 1337-1339, 1341-1343, 1345-1347, 1349-1351, 1353-1355, 1357-1359, 1361-1363, 1365-1367, 1369-1371, 1373-1375, 1377-1379, 1381-1383, 1385-1387, 1389-1391, 1393-1395, 1397-1399, 1401-1403, 1405-1407, 1409-1411, 1413-1415, 1417-1419, 1421-1423, 1425-1427, 1429-1431, 1433-1435, 1437-1439, 1441-1443, 1445-1447, 1449-1451, 1453-1455, 1457-1459, 1461-1463, 1465-1467, 1469-1471, 1473-1475, 1477-1479, 1481-1483, 1485-1487, 1489-1491, 1493-1495, 1497-1499, 1501-1503, 1505-1507, 1509-1511, 1513-1515, 1517-1519, 1521-1523, 1525-1527, 1529-1531, 1533-1535, 1537-1539, 1541-1543, 1545-1547, 1549-1551, 1553-1555, 1557-1559, 1561-1563, 1565-1567, 1569-1571, 1573-1575, 1577-1579, 1581-1583, 1585-1587, 1589-1591, 1593-1595, 1597-1599, 1601-1603, 1605-1607, 1609-1611, 1613-1615, 1617-1619, 1621-1623, 1625-1627, 1629-1631, 1633-1635, 1637-1639, 1641-1643, 1645-1647, 1649-1651, 1653-1655, 1657-1659, 1661-1663, 1665-1667, 1669-1671, 1673-1675, 1677-1679, 1681-1683, 1685-1687, 1689-1691, 1693-1695, 1697-1699, 1701-1703, 1705-1707, 1709-1711, 1713-1715, 1717-1719, 1721-1723, 1725-1727, 1729-1731, 1733-1735, 1737-1739, 1741-1743, 1745-1747, 1749-1751, 1753-1755, 1757-1759, 1761-1763, 1765-1767, 1769-1771, 1773-1775, 1777-1779, 1781-1783, 1785-1787, 1789-1791, 1793-1795, 1797-1799, 1801-1803, 1805-1807, 1809-1811, 1813-1815, 1817-1819, 1821-1823, 1825-1827, 1829-1831, 1833-1835, 1837-1839, 1841-1843, 1845-1847, 1849-1851, 1853-1855, 1857-1859, 1861-1863, 1865-1867, 1869-1871, 1873-1875, 1877-1879, 1881-1883, 1885-1887, 1889-1891, 1893-1895, 1897-1899, 1901-1903, 1905-1907, 1909-1911, 1913-1915, 1917-1919, 1921-1923, 1925-1927, 1929-1931, 1933-1935, 1937-1939, 1941-1943, 1945-1947, 1949-1951, 1953-1955, 1957-1959, 1961-1963, 1965-1967, 1969-1971, 1973-1975, 1977-1979, 1981-1983, 1985-1987, 1989-1991, 1993-1995, 1997-1999, 2001-2003, 2005-2007, 2009-2011, 2013-2015, 2017-2019, 2021-2023, 2025-2027, 2029-2031, 2033-2035, 2037-2039, 2041-2043, 2045-2047, 2049-2051, 2053-2055, 2057-2059, 2061-2063, 2065-2067, 2069-2071, 2073-2075, 2077-2079, 2081-2083, 2085-2087, 2089-2091, 2093-2095, 2097-2099, 2101-2103, 2105-2107, 2109-2111, 2113-2115, 2117-2119, 2121-2123, 2125-2127, 2129-2131, 2133-2135, 2137-2139, 2141-2143, 2145-2147, 2149-2151, 2153-2155, 2157-2159, 2161-2163, 2165-2167, 2169-2171, 2173-2175, 2177-2179, 2181-2183, 2185-2187, 2189-2191, 2193-2195, 2197-2199, 2201-2203, 2205-2207, 2209-2211, 2213-2215, 2217-2219, 2221-2223, 2225-2227, 2229-2231, 2233-2235, 2237-2239, 2241-2243, 2245-2247, 2249-2251, 2253-2255, 2257-2259, 2261-2263, 2265-2267, 2269-2271, 2273-2275, 2277-2279, 2281-2283, 2285-2287, 2289-2291, 2293-2295, 2297-2299, 2301-2303, 2305-2307, 2309-2311, 2313-2315, 2317-2319, 2321-2323, 2325-2327, 2329-2331, 2333-2335, 2337-2339, 2341-2343, 2345-2347, 2349-2351, 2353-2355, 2357-2359, 2361-2363, 2365-2367, 2369-2371, 2373-2375, 2377-2379, 2381-2383, 2385-2387, 2389-2391, 2393-2395, 2397-2399, 2401-2403, 2405-2407, 2409-2411, 2413-2415, 2417-2419, 2421-2423, 2425-2427, 2429-2431, 2433-2435, 2437-2439, 2441-2443, 2445-2447, 2449-2451, 2453-2455, 2457-2459, 2461-2463, 2465-2467, 2469-2471, 2473-2475, 2477-2479, 2481-2483, 2485-2487, 2489-2491, 2493-2495, 2497-2499, 2501-2503, 2505-2507, 2509-2511, 2513-2515, 2517-2519, 2521-2523, 2525-2527, 2529-2531, 2533-2535, 2537-2539, 2541-2543, 2545-2547, 2549-2551, 2553-2555, 2557-2559, 2561-2563, 2565-2567, 2569-2571, 2573-2575, 2577-2579, 2581-2583, 2585-2587, 2589-2591, 2593-2595, 2597-2599, 2601-2603, 2605-2607, 2609-2611, 2613-2615, 2617-2619, 2621-2623, 2625-2627, 2629-2631, 2633-2635, 2637-2639, 2641-2643, 2645-2647, 2649-2651, 2653-2655, 2657-2659, 2661-2663, 2665-2667, 2669-2671, 2673-2675, 2677-2679, 2681-2683, 2685-2687, 2689-2691, 2693-2695, 2697-2699, 2701-2703, 2705-2707, 2709-2711, 2713-2715, 2717-2719, 2721-2723, 2725-2727, 2729-2731, 2733-2735, 2737-2739, 2741-2743, 2745-2747, 2749-2751, 2753-2755, 2757-2759, 2761-2763, 2765-2767, 2769-2771, 2773-2775, 2777-2779, 2781-2783, 2785-2787, 2789-2791, 2793-2795, 2797-2799, 2801-2803, 2805-2807, 2809-2811, 2813-2815, 2817-2819, 2821-2823, 2825-2827, 2829-2831, 2833-2835, 2837-2839, 2841-2843, 2845-2847, 2849-2851, 2853-2855, 2857-2859, 2861-2863, 2865-2867, 2869-2871, 2873-2875, 2877-2879, 2881-2883, 2885-2887, 2889-2891, 2893-2895, 2897-2899, 2901-2903, 2905-2907, 2909-2911, 2913-2915, 2917-2919, 2921-2923, 2925-2927, 2929-2931, 2933-2935, 2937-2939, 2941-2943, 2945-2947, 2949-2951, 2953-2955, 2957-2959, 2961-2963, 2965-2967, 2969-2971, 2973-2975, 2977-2979, 2981-2983, 2985-2987, 2989-2991, 2993-2995, 2997-2999, 3001-3003, 3005-3007, 3009-3011, 3013-3015, 3017-3019, 3021-3023, 3025-3027, 3029-3031, 3033-3035, 3037-3039, 3041-3043, 3045-3047, 3049-3051, 3053-3055, 3057-3059, 3061-3063, 3065-3067, 3069-3071, 3073-3075, 3077-3079, 3081-3083, 3085-3087, 3089-3091, 3093-3095, 3097-3099, 3101-3103, 3105-3107, 3109-3111, 3113-3115, 3117-3119, 3121-3123, 3125-3127, 3129-3131, 3133-3135, 3137-3139, 3141-3143, 3145-3147, 3149-3151, 3153-3155, 3157-3159, 3161-3163, 3165-3167, 3169-3171, 3173-3175, 3177-3179, 3181-3183, 3185-3187, 3189-3191, 3193-3195, 3197-3199, 3201-3203, 3205-3207, 3209-3211, 3213-3215, 3217-3219, 3221-3223, 3225-3227, 3229-3231, 3233-3235, 3237-3239, 3241-3243, 3245-3247, 3249-3251, 3253-3255, 3257-3259, 3261-3263, 3265-3267, 3269-3271, 3273-3275, 3277-3279, 3281-3283, 3285-3287, 3289-3291, 3293-3295, 3297-3299, 3301-3303, 3305-3307, 3309-3311, 3313-3315, 3317-3319, 3321-3323, 3325-3327, 3329-3331, 3333-3335, 3337-3339, 3341-3343, 3345-3347, 3349-3351, 3353-3355, 3357-3359, 3361-3363, 3365-3367, 3369-3371, 3373-3375, 3377-3379, 3381-3383, 3385-3387, 3389-3391, 3393-3395, 3397-3399, 3401-3403, 3405-3407, 3409-3411, 3413-3415, 3417-3419, 3421-3423, 3425-3427, 3429-3431, 3433-3435, 3437-3439, 3441-3443, 3445-3447, 3449-3451, 3453-3455, 3457-3459, 3461-3463, 3465-3467, 3469-3471, 3473-3475, 3477-3479, 3481-3483, 3485-3487, 3489-3491, 3493-3495, 3497-3499, 3501-3503, 3505-3507, 3509-3511, 3513-3515, 3517-3519, 3521-3523, 3525-3527, 3529-3531, 3533-3535, 3537-3539, 3541-3543, 3545-3547, 3549-3551, 3553-3555, 3557-3559, 3561-3563, 3565-3567, 3569-3571, 3573-3575, 3577-3579, 3581-3583, 3585-3587, 3589-3591, 3593-3595, 3597-3599, 3601-3603, 3605-3607, 3609-3611, 3613-3615, 3617-3619, 3621-3623, 3625-3627, 3629-3631, 3633-3635, 3637-3639, 3641-3643, 3645-3647, 3649-3651, 3653-3655, 3657-3659, 3661-3663, 3665-3667, 3669-3671, 3673-3675, 3677-3679, 3681-3683, 3685-3687, 3689-3691, 3693-3695, 3697-3699, 3701-3703, 3705-3707, 3709-3711, 3713-3715, 3717-3719, 3721-3723, 3725-3727, 3729-3731, 3733-3735, 3737-3739, 3741-3743, 3745-3747, 3749-3751, 3753-3755, 3757-3759, 3761-3763, 3765-3767, 3769-3771, 3773-3775, 3777-3779, 3781-3783, 3785-3787, 3789-3791, 3793-3795, 3797-3799, 3801-3803, 3805-3807, 3809-3811, 3813-3815, 3817-3819, 3821-3823, 3825-3827, 3829-3831, 3833-3835, 3837-3839, 3841-3843, 3845-3847, 3849-3851, 3853-3855, 3857-3859, 3861-3863, 3865-3867, 3869-3871, 3873-3875, 3877-3879, 3881-3883, 3885-3887, 3889-3891, 3893-3895, 3897-3899, 3901-3903, 3905-3907, 3909-3911, 3913-3915, 3917-3919, 3921-3923, 3925-3927, 3929-3931, 3933-3935, 3937-3939, 3941-3943, 3945-3947, 3949-3951, 3953-3955, 3957-3959, 3961-3963, 3965-3967, 3969-3971, 3973-3975, 3977-3979, 3981-3983, 3985-3987, 3989-3991, 3993-3995, 3997-3999, 4001-4003, 4005-4007, 4009-4011, 4013-4015, 4017-4019, 4021-4023, 4025-4027, 4029-4031, 4033-4035, 4037-4039, 4041-4043, 4045-4047, 4049-4051, 4053-4055, 4057-4059, 4061-4063, 4065-4067, 4069-4071, 4073-4075, 4077-4079, 4081-4083, 4085-4087, 4089-4091, 4093-4095, 4097-4099, 4101-4103, 4105-4107, 4109-4111, 4113-4115, 4117-4119, 4121-4123, 4125-4127, 4129-4131, 4133-4135, 4137-4139, 4141-4143, 4145-4147, 4149-4151, 4153-4155, 4157-4159, 4161-4163, 4165-4167, 4169-4171, 4173-4175, 4177-4179, 4181-4183, 4185-4187, 4189-4191, 4193-4195, 4197-4199, 4201-4203, 4205-4207, 4209-4211, 4213-4215, 4217-4219, 4221-4223, 4225-4227, 4229-4231, 4233-4235, 4237-4239, 4241-4243, 4245-4247, 4249-4251, 4253-4255, 4257-4259, 4261-4263, 4265-4267, 4269-4271, 4273-4275, 4277-4279, 4281-4283, 4285-4287, 4289-4291, 4293-4295, 4297-4299, 4301-4303, 4305-4307, 4309-4311, 4313-4315, 4317-4319, 4321-4323, 4325-4327, 4329-4331, 4333-4335, 4337-4339, 4341-4343, 4345-4347, 4349-4351, 4353-4355, 4357-4359, 4361-4363, 4365-4367, 4369-4371, 4373-4375, 4377-4379, 4381-4383, 4385-4387, 4389-4391, 4393-4395, 4397-4399, 4401-4403, 4405-4407, 4409-4411, 4413-4415, 4417-4419, 4421-4423, 4425-4427, 4429-4431, 4433-4435, 4437-4439, 4441-4443, 4445-4447, 4449-4451, 4453-4455, 4457-4459, 4461-4463, 4465-4467, 4469-4471, 4473-4475, 4477-4479, 4481-4483, 4485-4487, 4489-4491, 4493-4495, 4497-4499, 4501-4503, 4505-4507, 4509-4511, 4513-4515, 4517-4519, 4521-4523, 4525-4527, 4529-4531, 4533-4535, 4537-4539, 4541-4543, 4545-4547, 4549-4551, 4553-4555, 4557-4559, 4561-4563, 4565-4567, 4569-4571, 4573-4575, 4577-4579, 4581-4583, 4585-4587, 4589-45



**“Por la cual se sustrae definitivamente un área de la reserva forestal del Río Magdalena, establecida mediante la ley 2 de 1959, y se toman otras determinaciones”**

3431	1164493	1012303	3485	1164306	1012216	3539	1164324	1011954	3593	1164078	1012101
3432	1164469	1012301	3486	1164305	1012209	3540	1164318	1011958	3594	1164071	1012100
3433	1164485	1012303	3487	1164306	1012202	3541	1164312	1011962	3595	1164071	1012098
3434	1164480	1012305	3488	1164308	1012194	3542	1164308	1011967	3596	1164067	1012099
3435	1164475	1012307	3489	1164307	1012187	3543	1164298	1011972	3597	1164063	1012098
3436	1164470	1012309	3490	1164308	1012179	3544	1164292	1011977	3598	1164060	1012097
3437	1164465	1012311	3491	1164309	1012171	3545	1164286	1011982	3599	1164056	1012096
3438	1164459	1012313	3492	1164310	1012163	3546	1164280	1011987	3600	1164053	1012095
3439	1164452	1012315	3493	1164312	1012156	3547	1164274	1011992	3601	1164046	1012093
3440	1164448	1012317	3494	1164313	1012149	3548	1164268	1011996	3602	1164041	1012091
3441	1164439	1012318	3495	1164314	1012142	3549	1164258	1012000	3603	1164035	1012089
3442	1164432	1012321	3496	1164316	1012136	3550	1164258	1012005	3604	1164029	1012086
3443	1164426	1012323	3497	1164317	1012130	3551	1164253	1012009	3605	1164026	1012085
3444	1164419	1012324	3498	1164319	1012124	3552	1164248	1012012	3606	1164022	1012083
3445	1164412	1012325	3499	1164320	1012118	3553	1164244	1012016	3607	1164018	1012081
3446	1164406	1012325	3500	1164322	1012113	3554	1164239	1012020	3608	1164014	1012079
3447	1164400	1012328	3501	1164323	1012107	3555	1164235	1012023	3609	1164010	1012077
3448	1164394	1012327	3502	1164325	1012102	3556	1164230	1012026	3610	1164005	1012074
3449	1164388	1012327	3503	1164326	1012097	3557	1164228	1012029	3611	1164000	1012071
3450	1164383	1012326	3504	1164328	1012093	3558	1164222	1012032	3612	1163994	1012068
3451	1164377	1012326	3505	1164329	1012088	3559	1164217	1012035	3613	1163988	1012065
3452	1164372	1012325	3506	1164330	1012083	3560	1164213	1012038	3614	1163982	1012062
3453	1164368	1012325	3507	1164332	1012078	3561	1164209	1012041	3615	1163975	1012058
3454	1164363	1012324	3508	1164333	1012074	3562	1164205	1012044	3616	1163968	1012054
3455	1164359	1012323	3509	1164334	1012069	3563	1164201	1012046	3617	1163961	1012050
3456	1164355	1012322	3510	1164335	1012064	3564	1164197	1012049	3618	1163954	1012046
3457	1164352	1012321	3511	1164337	1012059	3565	1164193	1012052	3619	1163947	1012042
3458	1164348	1012320	3512	1164338	1012054	3566	1164189	1012054	3620	1163940	1012037
3459	1164345	1012318	3513	1164339	1012048	3567	1164186	1012057	3621	1163933	1012033
No	NORTE	ESTE	No	NORTE	ESTE	No	NORTE	ESTE	No	NORTE	ESTE
3838	1164098	1011364	3892	1164258	1011317	3946	1164177	1011050	4000	1163922	1010821
3839	1164098	1011379	3893	1164256	1011313	3947	1164175	1011046	4001	1163917	1010817
3840	1164097	1011374	3894	1164254	1011310	3948	1164173	1011041	4002	1163912	1010813
3841	1164098	1011370	3895	1164251	1011308	3949	1164171	1011037	4003	1163906	1010808
3842	1164099	1011363	3896	1164249	1011302	3950	1164168	1011032	4004	1163901	1010803
3843	1164102	1011358	3897	1164246	1011298	3951	1164164	1011028	4005	1163895	1010799
3844	1164106	1011355	3898	1164244	1011294	3952	1164160	1011023	4006	1163889	1010792
3845	1164112	1011354	3899	1164241	1011290	3953	1164156	1011019	4007	1163882	1010786
3846	1164116	1011353	3900	1164238	1011286	3954	1164153	1011016	4008	1163875	1010780
3847	1164120	1011352	3901	1164236	1011281	3955	1164151	1011013	4009	1163869	1010774
3848	1164125	1011352	3902	1164232	1011276	3956	1164148	1011010	4010	1163861	1010768
3849	1164129	1011351	3903	1164229	1011272	3957	1164145	1011007	4011	1163854	1010762
3850	1164134	1011350	3904	1164226	1011267	3958	1164141	1011003	4012	1163847	1010756
3851	1164139	1011350	3905	1164222	1011262	3959	1164137	1011000	4013	1163839	1010750
3852	1164144	1011350	3906	1164219	1011257	3960	1164133	1010995	4014	1163832	1010745
3853	1164150	1011350	3907	1164216	1011251	3961	1164128	1010991	4015	1163825	1010739
3854	1164155	1011350	3908	1164212	1011246	3962	1164123	1010985	4016	1163818	1010734
3855	1164160	1011350	3909	1164209	1011241	3963	1164117	1010980	4017	1163811	1010728
3856	1164165	1011350	3910	1164205	1011235	3964	1164111	1010974	4018	1163804	1010723
3857	1164170	1011350	3911	1164202	1011229	3965	1164104	1010967	4019	1163796	1010718
3858	1164174	1011351	3912	1164199	1011224	3966	1164098	1010961	4020	1163789	1010714
3859	1164179	1011352	3913	1164195	1011218	3967	1164091	1010954	4021	1163787	1010709
3860	1164185	1011353	3914	1164192	1011212	3968	1164084	1010948	4022	1163782	1010705
3861	1164190	1011354	3915	1164188	1011206	3969	1164077	1010942	4023	1163777	1010700
3862	1164196	1011356	3916	1164184	1011200	3970	1164070	1010936	4024	1163772	1010696
3863	1164202	1011358	3917	1164184	1011194	3971	1164064	1010930	4025	1163768	1010691
3864	1164208	1011360	3918	1164182	1011188	3972	1164058	1010925	4026	1163763	1010687
3865	1164214	1011362	3919	1164179	1011182	3973	1164052	1010921	4027	1163758	1010683
3866	1164221	1011364	3920	1164178	1011176	3974	1164047	1010916	4028	1163753	1010678
3867	1164227	1011366	3921	1164175	1011170	3975	1164042	1010912	4029	1163749	1010674
3868	1164234	1011368	3922	1164174	1011164	3976	1164037	1010908	4030	1163744	1010669
3869	1164240	1011369	3923	1164173	1011159	3977	1164032	1010904	4031	1163739	1010664
3870	1164246	1011371	3924	1164172	1011153	3978	1164027	1010900	4032	1163734	1010659
3871	1164252	1011371	3925	1164172	1011148	3979	1164022	1010896	4033	1163729	1010654
3872	1164258	1011372	3926	1164171	1011143	3980	1164017	1010892	4034	1163724	1010649
3873	1164263	1011372	3927	1164171	1011138	3981	1164012	1010887	4035	1163719	1010644
3874	1164268	1011372	3928	1164171	1011134	3982	1164007	1010883	4036	1163713	1010638
3875	1164272	1011372	3929	1164172	1011130	3983	1164002	1010879	4037	1163708	1010632
3876	1164276	1011372	3930	1164173	1011126	3984	1163997	1010875	4038	1163703	1010627
3877	1164282	1011371	3931	1164173	1011122	3985	1163992	1010871	4039	1163698	1010621
3878	1164287	1011366	3932	1164174	1011118	3986	1163987	1010867	4040	1163693	1010616
3879	1164288	1011363	3933	1164176	1011112	3987	1163982	1010863	4041	1163688	1010610

**“Por la cual se sustrae definitivamente un área de la reserva forestal del Río Magdalena, establecida mediante la ley 2 de 1959, y se toman otras determinaciones”**

3880	1164286	1011359	3934	1164178	1011105	3988	1163977	1010860	4042	1163634	1010605
3881	1164283	1011353	3935	1164180	1011100	3989	1163972	1010856	4043	1163630	1010600
3882	1164281	1011350	3936	1164181	10111005	3990	1163967	1010853	4044	1163626	1010595
3883	1164279	1011347	3937	1164182	10111091	3991	1163962	1010850	4045	1163623	1010590
3884	1164276	1011344	3938	1164182	1011086	3992	1163957	1010846	4046	1163620	1010586
3885	1164274	1011340	3939	1164183	10111281	3993	1163953	1010843	4047	1163617	1010582
3886	1164272	1011337	3940	1164183	1011078	3994	1163948	1010840	4048	1163615	1010578
3887	1164269	1011333	3941	1164183	1011072	3995	1163944	1010837	4049	1163613	1010574
3888	1164267	1011330	3942	1164182	1011067	3996	1163939	1010834	4050	1163611	1010570
3889	1164265	1011326	3943	1164181	1011063	3997	1163935	1010831	4051	1163609	1010566
3890	1164263	1011323	3944	1164180	1011059	3998	1163931	1010828	4052	1163607	1010563
3891	1164262	1011320	3945	1164179	1011054	3999	1163926	1010825	4053	1163605	1010560
No.	NORTE	ESTE	No.	NORTE	ESTE	No.	NORTE	ESTE	No.	NORTE	ESTE
4054	1163658	1010552	4108	1163907	1010588	4162	1164127	1010578	4216	1164172	1010724
4055	1163650	1010543	4109	1163912	1010589	4163	1164130	1010575	4217	1164173	1010730
4056	1163663	1010528	4110	1163918	1010589	4164	1164133	1010572	4218	1164174	1010735
4057	1163667	1010533	4111	1163923	1010589	4165	1164136	1010588	4219	1164175	1010740
4058	1163672	1010529	4112	1163929	1010589	4166	1164139	1010555	4220	1164177	1010746
4059	1163678	1010526	4113	1163934	1010588	4167	1164143	1010582	4221	1164178	1010751
4060	1163683	1010524	4114	1163939	1010587	4168	1164146	1010559	4222	1164180	1010756
4061	1163689	1010523	4115	1163944	1010586	4169	1164150	1010557	4223	1164182	1010761
4062	1163694	1010528	4116	1163950	1010585	4170	1164153	1010554	4224	1164184	1010765
4063	1163699	1010523	4117	1163955	1010584	4171	1164157	1010552	4225	1164186	1010769
4064	1163704	1010524	4118	1163960	1010582	4172	1164160	1010550	4226	1164188	1010773
4065	1163710	1010524	4119	1163965	1010581	4173	1164164	1010548	4227	1164190	1010776
4066	1163715	1010525	4120	1163970	1010580	4174	1164170	1010545	4228	1164195	1010782
4067	1163720	1010526	4121	1163975	1010578	4175	1164175	1010544	4229	1164200	1010785
4068	1163726	1010527	4122	1163979	1010577	4176	1164180	1010543	4230	1164206	1010786
4069	1163733	1010528	4123	1163984	1010576	4177	1164184	1010544	4231	1164212	1010785
4070	1163739	1010529	4124	1163989	1010575	4178	1164188	1010546	4232	1164215	1010784
4071	1163743	1010529	4125	1163992	1010575	4179	1164191	1010549	4233	1164218	1010782
4072	1163747	1010530	4126	1163996	1010574	4180	1164195	1010553	4234	1164222	1010780
4073	1163750	1010531	4127	1164000	1010574	4181	1164198	1010557	4235	1164226	1010777
4074	1163754	1010532	4128	1164006	1010575	4182	1164200	1010562	4236	1164230	1010774
4075	1163758	1010532	4129	1164010	1010577	4183	1164203	1010568	4237	1164235	1010770
4076	1163761	1010533	4130	1164014	1010580	4184	1164204	1010574	4238	1164239	1010766
4077	1163765	1010534	4131	1164018	1010584	4185	1164205	1010580	4239	1164244	1010762
4078	1163769	1010535	4132	1164022	1010588	4186	1164205	1010587	4240	1164249	1010758
4079	1163773	1010536	4133	1164027	1010593	4187	1164204	1010593	4241	1164254	1010754
4080	1163777	1010537	4134	1164029	1010595	4188	1164202	1010599	4242	1164258	1010751
4081	1163781	1010538	4135	1164032	1010596	4189	1164198	1010609	4243	1164263	1010747
4082	1163785	1010539	4136	1164036	1010600	4190	1164197	1010612	4244	1164267	1010743
4083	1163789	1010541	4137	1164038	1010603	4191	1164196	1010616	4245	1164271	1010740
4084	1163793	1010542	4138	1164041	1010605	4192	1164195	1010619	4246	1164275	1010737
4085	1163797	1010544	4139	1164045	1010607	4193	1164194	1010623	4247	1164279	1010734
4086	1163801	1010546	4140	1164048	1010609	4194	1164193	1010626	4248	1164282	1010731
4087	1163805	1010548	4141	1164052	1010611	4195	1164192	1010630	4249	1164285	1010729
4088	1163809	1010550	4142	1164055	1010613	4196	1164191	1010634	4250	1164289	1010724
4089	1163814	1010552	4143	1164059	1010615	4197	1164190	1010638	4251	1164291	1010721
4090	1163818	1010555	4144	1164063	1010616	4198	1164188	1010642	4252	1164293	1010717
4091	1163823	1010558	4145	1164066	1010616	4199	1164187	1010647	4253	1164296	1010715
4092	1163827	1010560	4146	1164070	1010617	4200	1164185	1010652	4254	1164299	1010714
4093	1163832	1010563	4147	1164077	1010617	4201	1164184	1010656	4255	1164303	1010714
4094	1163836	1010566	4148	1164084	1010615	4202	1164182	1010661	4256	1164308	1010716
4095	1163841	1010569	4149	1164090	1010612	4203	1164181	1010666	4257	1164314	1010719
4096	1163846	1010571	4150	1164093	1010611	4204	1164179	1010671	4258	1164317	1010721
4097	1163850	1010573	4151	1164096	1010609	4205	1164176	1010675	4259	1164320	1010723
4098	1163855	1010575	4152	1164099	1010607	4206	1164176	1010680	4260	1164323	1010726
4099	1163860	1010577	4153	1164102	1010605	4207	1164175	1010684	4261	1164328	1010728
4100	1163865	1010579	4154	1164105	1010602	4208	1164174	1010688	4262	1164332	1010731
4101	1163870	1010580	4155	1164108	1010600	4209	1164173	1010693	4263	1164330	1010734
4102	1163875	1010582	4156	1164110	1010597	4210	1164172	1010697	4264	1164333	1010737
4103	1163881	1010583	4157	1164113	1010594	4211	1164172	1010701	4265	1164333	1010741
4104	1163886	1010584	4158	1164116	1010591	4212	1164171	1010705	4266	1164334	1010744
4105	1163891	1010586	4159	1164119	1010588	4213	1164171	1010710	4267	1164336	1010751
4106	1163896	1010587	4160	1164121	1010585	4214	1164171	1010714	4268	1164337	1010757
4107	1163902	1010588	4161	1164124	1010582	4215	1164172	1010719	4269	1164336	1010762
No.	NORTE	ESTE	No.	NORTE	ESTE	No.	NORTE	ESTE	No.	NORTE	ESTE
4270	1164341	1010766	4324	1164469	1010934	4378	1164632	1011024	4432	1164872	1011114
4271	1164344	1010770	4325	1164473	1010932	4379	1164637	1011024	4433	1164875	1011118
4272	1164348	1010773	4326	1164477	1010928	4380	1164642	1011022	4434	1164877	1011121
4273	1164354	1010775	4327	1164482	1010924	4381	1164646	1011018	4435	1164879	1011125

**“Por la cual se sustrae definitivamente un área de la reserva forestal del Río Magdalena, establecida mediante la ley 2 de 1959, y se toman otras determinaciones”**

4274	1164358	1010775	4328	1164467	1010920	4382	1164651	1011015	4436	1164880	1011129
4275	1164361	1010777	4329	1164489	1010918	4383	1164655	1011011	4437	1164881	1011132
4276	1164365	1010778	4330	1164492	1010918	4384	1164680	1011008	4438	1164882	1011136
4277	1164369	1010779	4331	1164496	1010914	4385	1164665	1011005	4439	1164884	1011140
4278	1164369	1010779	4332	1164500	1010912	4386	1164670	1011003	4440	1164885	1011145
4279	1164372	1010780	4333	1164504	1010910	4387	1164677	1011002	4441	1164886	1011149
4280	1164376	1010781	4334	1164508	1010909	4388	1164681	1011001	4442	1164887	1011153
4281	1164382	1010783	4335	1164512	1010907	4389	1164684	1011002	4443	1164889	1011156
4282	1164387	1010785	4336	1164516	1010906	4390	1164689	1011002	4444	1164890	1011162
4283	1164392	1010788	4337	1164521	1010905	4391	1164693	1011005	4445	1164891	1011167
4284	1164396	1010791	4338	1164525	1010904	4392	1164698	1011004	4446	1164893	1011171
4285	1164401	1010795	4339	1164529	1010903	4393	1164703	1011005	4447	1164894	1011175
4286	1164405	1010800	4340	1164533	1010902	4394	1164708	1011006	4448	1164895	1011179
4287	1164407	1010803	4341	1164537	1010902	4395	1164714	1011008	4449	1164896	1011183
4288	1164409	1010806	4342	1164540	1010902	4396	1164719	1011009	4450	1164898	1011190
4289	1164412	1010809	4343	1164544	1010902	4397	1164725	1011011	4451	1164901	1011195
4290	1164414	1010813	4344	1164547	1010903	4398	1164730	1011013	4452	1164904	1011198
4291	1164417	1010817	4345	1164551	1010904	4399	1164735	1011015	4453	1164910	1011199
4292	1164419	1010822	4346	1164554	1010905	4400	1164740	1011017	4454	1164914	1011197
4293	1164422	1010826	4347	1164558	1010906	4401	1164744	1011019	4455	1164918	1011195
4294	1164424	1010831	4348	1164561	1010908	4402	1164749	1011021	4456	1164922	1011191
4295	1164427	1010836	4349	1164565	1010910	4403	1164753	1011023	4457	1164925	1011188
4296	1164429	1010840	4350	1164568	1010912	4404	1164757	1011025	4458	1164928	1011184
4297	1164431	1010845	4351	1164571	1010915	4405	1164761	1011027	4459	1164931	1011180
4298	1164433	1010850	4352	1164575	1010918	4406	1164765	1011029	4460	1164934	1011175
4299	1164434	1010854	4353	1164578	1010921	4407	1164769	1011032	4461	1164938	1011170
4300	1164435	1010858	4354	1164581	1010924	4408	1164773	1011034	4462	1164941	1011165
4301	1164436	1010862	4355	1164585	1010926	4409	1164777	1011037	4463	1164945	1011160
4302	1164438	1010866	4356	1164589	1010931	4410	1164781	1011040	4464	1164949	1011155
4303	1164437	1010870	4357	1164591	1010938	4411	1164785	1011042	4465	1164953	1011151
4304	1164437	1010874	4358	1164594	1010939	4412	1164790	1011045	4466	1164957	1011147
4305	1164437	1010878	4359	1164597	1010943	4413	1164794	1011046	4467	1164962	1011143
4306	1164437	1010881	4360	1164600	1010947	4414	1164798	1011051	4468	1164967	1011139
4307	1164437	1010885	4361	1164603	1010951	4415	1164802	1011054	4469	1164972	1011136
4308	1164437	1010889	4362	1164605	1010955	4416	1164806	1011057	4470	1164977	1011133
4309	1164437	1010893	4363	1164607	1010959	4417	1164810	1011060	4471	1164982	1011131
4310	1164438	1010897	4364	1164608	1010963	4418	1164814	1011063	4472	1164986	1011130
4311	1164438	1010901	4365	1164610	1010967	4419	1164818	1011066	4473	1164994	1011130
4312	1164438	1010904	4366	1164611	1010971	4420	1164822	1011069	4474	1165000	1011130
4313	1164439	1010908	4367	1164612	1010975	4421	1164826	1011072	4475	1165007	1011132
4314	1164440	1010912	4368	1164613	1010979	4422	1164830	1011076	4476	1165013	1011133
4315	1164441	1010916	4369	1164614	1010983	4423	1164835	1011079	4477	1165020	1011135
4316	1164442	1010919	4370	1164615	1010986	4424	1164839	1011083	4478	1165026	1011136
4317	1164443	1010923	4371	1164616	1010992	4425	1164844	1011087	4479	1165032	1011139
4318	1164446	1010929	4372	1164618	1010997	4426	1164849	1011091	4480	1165038	1011139
4319	1164449	1010933	4373	1164619	1011002	4427	1164854	1011095	4481	1165043	1011140
4320	1164453	1010938	4374	1164621	1011007	4428	1164858	1011098	4482	1165047	1011140
4321	1164457	1010939	4375	1164622	1011011	4429	1164862	1011102	4483	1165051	1011137
4322	1164461	1010938	4376	1164624	1011015	4430	1164866	1011106	4484	1165051	1011133
4323	1164465	1010936	4377	1164625	1011021	4431	1164870	1011110	4485	1165049	1011128
No. NORTE	ESTE	No. NORTE	ESTE	No. NORTE	ESTE	No. NORTE	ESTE	No. NORTE	ESTE	No. NORTE	ESTE
4486	1165046	1011123	4540	1165927	1010983	4594	1165972	1011087	4648	1166142	1011257
4487	1165044	1011120	4541	1165932	1010985	4595	1165972	1011092	4649	1166146	1011257
4488	1165047	1011117	4542	1165938	1010989	4596	1165972	1011095	4650	1166151	1011257
4489	1165039	1011114	4543	1165941	1010990	4597	1165973	1011101	4651	1166155	1011256
4490	1165037	1011111	4544	1165946	1010990	4598	1165973	1011105	4652	1166180	1011254
4491	1165034	1011108	4545	1165950	1010989	4599	1165973	1011110	4653	1166164	1011253
4492	1165033	1011108	4546	1165954	1010985	4600	1165974	1011115	4654	1166180	1011251
4493	1165066	1011118	4547	1165956	1010982	4601	1165974	1011119	4655	1166174	1011248
4494	1165171	1011187	4548	1165957	1010979	4602	1165975	1011124	4656	1166170	1011246
4495	1165232	1011237	4549	1165959	1010975	4603	1165975	1011128	4657	1166182	1011243
4496	1165281	1011284	4550	1165961	1010970	4604	1165975	1011133	4658	1166185	1011241
4497	1165321	1011323	4551	1165963	1010965	4605	1165976	1011137	4659	1166188	1011238
4498	1165370	1011352	4552	1165965	1010960	4606	1165976	1011140	4660	1166191	1011236
4499	1165437	1011370	4553	1165967	1010955	4607	1165977	1011144	4661	1166194	1011233
4500	1165516	1011371	4554	1165970	1010949	4608	1165978	1011148	4662	1166199	1011231
4501	1165570	1011382	4555	1165973	1010944	4609	1165978	1011151	4663	1166202	1011230
4502	1165617	1011346	4556	1165976	1010939	4610	1165979	1011155	4664	1166206	1011229
4503	1165633	1011328	4557	1165979	1010935	4611	1165980	1011158	4665	1166212	1011228
4504	1165645	1011307	4558	1165982	1010931	4612	1165981	1011162	4666	1166218	1011229
4505	1165693	1011183	4559	1165988	1010928	4613	1165983	1011165	4667	1166222	1011229
4506	1165761	1011049	4560	1165990	1010927	4614	1165984	1011169	4668	1166226	1011230

**“Por la cual se sustrae definitivamente un área de la reserva forestal del Río Magdalena, establecida mediante la ley 2 de 1959, y se toman otras determinaciones”**

4507	1165797	1010973	4561	1165994	1010960	4615	1166086	1011172	4669	1166230	1011231
4508	1165815	1010990	4562	1165996	1010933	4616	1165987	1011175	4670	1166235	1011232
4509	1165817	1010929	4563	1165997	1010937	4617	1165989	1011179	4671	1166239	1011233
4510	1165820	1010927	4564	1165998	1010941	4618	1165991	1011182	4672	1166244	1011234
4511	1165824	1010925	4565	1165999	1010946	4619	1165994	1011188	4673	1166249	1011235
4512	1165827	1010923	4566	1165999	1010951	4620	1165999	1011193	4674	1166254	1011237
4513	1165833	1010919	4567	1165998	1010957	4621	1166001	1011196	4675	1166259	1011238
4514	1165830	1010916	4568	1165997	1010963	4622	1166004	1011198	4676	1166264	1011240
4515	1165843	1010914	4569	1165996	1010968	4623	1166007	1011201	4677	1166268	1011241
4516	1165847	1010913	4570	1165995	1010973	4624	1166011	1011204	4678	1166272	1011242
4517	1165852	1010913	4571	1165994	1010977	4625	1166015	1011207	4679	1166276	1011243
4518	1165856	1010915	4572	1165994	1010981	4626	1166020	1011210	4680	1166280	1011245
4519	1165859	1010918	4573	1165993	1010985	4627	1166026	1011213	4681	1166285	1011246
4520	1165862	1010920	4574	1165993	1010989	4628	1166032	1011217	4682	1166287	1011247
4521	1165865	1010923	4575	1165991	1010994	4629	1166039	1011220	4683	1166291	1011249
4522	1165869	1010927	4576	1165990	1010990	4630	1166045	1011223	4684	1166295	1011250
4523	1165873	1010931	4577	1165988	1011008	4631	1166052	1011226	4685	1166299	1011252
4524	1165877	1010036	4578	1165987	1011008	4632	1166059	1011229	4686	1166304	1011253
4525	1165879	1010939	4579	1165986	1011012	4633	1166068	1011232	4687	1166308	1011255
4526	1165882	1010942	4580	1165985	1011018	4634	1166072	1011235	4688	1166313	1011257
4527	1165884	1010946	4581	1165984	1011020	4635	1166079	1011238	4689	1166318	1011259
4528	1165887	1010948	4582	1165983	1011024	4636	1166085	1011240	4690	1166323	1011261
4529	1165890	1010951	4583	1165982	1011030	4637	1166090	1011242	4691	1166328	1011263
4530	1165893	1010954	4584	1165980	1011036	4638	1166098	1011244	4692	1166333	1011265
4531	1165896	1010957	4585	1165978	1011042	4639	1166101	1011246	4693	1166339	1011267
4532	1165899	1010961	4586	1165977	1011047	4640	1166106	1011248	4694	1166344	1011269
4533	1165902	1010964	4587	1165975	1011052	4641	1166111	1011250	4695	1166350	1011271
4534	1165906	1010967	4588	1165974	1011058	4642	1166116	1011251	4696	1166355	1011273
4535	1165909	1010970	4589	1165973	1011063	4643	1166120	1011252	4697	1166361	1011274
4536	1165912	1010972	4590	1165972	1011069	4644	1166124	1011253	4698	1166366	1011276
4537	1165915	1010975	4591	1165972	1011076	4645	1166128	1011254	4699	1166371	1011277
4538	1165918	1010977	4592	1165972	1011080	4646	1166131	1011255	4700	1166375	1011279
4539	1165921	1010980	4593	1165972	1011083	4647	1166137	1011256	4701	1166380	1011280
No	NORTE	ESTE	No	NORTE	ESTE	No	NORTE	ESTE	No	NORTE	ESTE
4702	1166393	1011281	4756	1166644	1011374	4810	1166872	1011469	4864	11668250	1013477
4703	1166397	1011282	4757	1166649	1011376	4811	1166877	1011472	4865	11668212	1013503
4704	1166399	1011283	4758	1166653	1011379	4812	1166883	1011474	4866	11668169	1013516
4705	1166397	1011285	4759	1166657	1011381	4813	1166887	1011478	4867	11668186	1013580
4706	1166400	1011286	4760	1166663	1011384	4814	1166892	1011476	4868	11668233	1013610
4707	1166404	1011287	4761	1166668	1011387	4815	1166897	1011478	4869	11668289	1013610
4708	1166408	1011288	4762	1166671	1011389	4816	1166901	1011476	4870	11668332	1013678
4709	1166412	1011289	4763	1166675	1011391	4817	1166906	1011474	4871	11668409	1013614
4710	1166416	1011291	4764	1166678	1011393	4818	1166910	1011473	4872	11668473	1013447
4711	1166420	1011292	4765	1166681	1011394	4819	1166915	1011470	4873	11668537	1013349
4712	1166425	1011294	4766	1166685	1011396	4820	1166920	1011467	4874	11668593	1013242
4713	1166430	1011295	4767	1166688	1011398	4821	1166925	1011463	4875	11668666	1013100
4714	1166434	1011297	4768	1166692	1011401	4822	1166931	1011459	4876	11668729	1012976
4715	1166438	1011298	4769	1166695	1011403	4823	1166934	1011457	4877	11668780	1012967
4716	1166444	1011300	4770	1166699	1011405	4824	1166937	1011455	4878	11668837	1012844
4717	1166449	1011302	4771	1166702	1011407	4825	1166939	1011453	4879	11668883	1012843
4718	1166453	1011303	4772	1166706	1011409	4826	1166942	1011451	4880	11668754	1012751
4719	1166458	1011305	4773	1166710	1011411	4827	1166945	1011448	4881	11668766	1012755
4720	1166463	1011307	4774	1166713	1011413	4828	1166948	1011446	4882	11668767	1012770
4721	1166468	1011309	4775	1166716	1011415	4829	1166950	1011444	4883	11668779	1012789
4722	1166473	1011310	4776	1166720	1011417	4830	1166955	1011439	4884	11668793	1012809
4723	1166478	1011312	4777	1166723	1011419	4831	1166960	1011434	4885	11668807	1012832
4724	1166483	1011314	4778	1166727	1011421	4832	1166965	1011430	4886	11668822	1012856
4725	1166488	1011316	4779	1166730	1011422	4833	1166970	1011425	4887	11668836	1012881
4726	1166493	1011318	4780	1166734	1011424	4834	1166975	1011421	4888	11668849	1012906
4727	1166498	1011319	4781	1166738	1011426	4835	1166980	1011417	4889	11668860	1012931
4728	1166503	1011321	4782	1166742	1011427	4836	1166985	1011414	4890	11668869	1012955
4729	1166508	1011323	4783	1166746	1011429	4837	1166990	1011411	4891	11668877	1012976
4730	1166513	1011325	4784	1166750	1011430	4838	1166996	1011409	4892	11668882	1013000
4731	1166518	1011327	4785	1166755	1011431	4839	1167003	1011408	4893	11668887	1013021
4732	1166523	1011329	4786	1166759	1011433	4840	1167006	1011408	4894	11668890	1013042
4733	1166528	1011331	4787	1166764	1011434	4841	1167010	1011408	4895	11668893	1013061
4734	1166532	1011333	4788	1166768	1011435	4842	1167014	1011408	4896	11668896	1013080
4735	1166537	1011335	4789	1166773	1011436	4843	1167017	1011408	4897	11668898	1013097
4736	1166541	1011337	4790	1166778	1011436	4844	1167018	1011409	4898	11668901	1013114
4737	1166546	1011339	4791	1166783	1011437	4845	1167020	1011408	4899	11668903	1013129
4738	1166551	1011342	4792	1166788	1011438	4846	1167025	1011408	4900	11668906	1013144
4739	1166555	1011344	4793	1166793	1011439	4847	1167026	1011407	4901	11668909	1013159

**"Por la cual se sustrae definitivamente un área de la reserva forestal del Río Magdalena, establecida mediante la ley 2 de 1959, y se toman otras determinaciones"**

4740	1166600	1011340	4794	1166798	1011440	4848	1167736	1011913	4902	1168912	1013173
4741	1166655	1011349	4795	1166800	1011441	4849	1167985	1012098	4903	1168914	1013187
4742	1166670	1011351	4796	1166808	1011442	4850	1168332	1012344	4904	1168917	1013201
4743	1166575	1011353	4797	1166813	1011443	4851	1168616	1012551	4905	1168919	1013215
4744	1166680	1011356	4798	1166818	1011444	4852	1168892	1012638	4906	1168922	1013229
4745	1166585	1011358	4799	1166824	1011446	4853	1166567	1012745	4907	1168924	1013243
4746	1166680	1011360	4800	1166829	1011448	4854	1168354	1012792	4908	1168926	1013258
4747	1166596	1011362	4801	1166834	1011450	4855	1168549	1012811	4909	1168927	1013272
4748	1166601	1011364	4802	1166839	1011452	4856	1168820	1012912	4910	1168929	1013285
4749	1166607	1011365	4803	1166844	1011454	4857	1168503	1013023	4911	1168931	1013298
4750	1166613	1011367	4804	1166848	1011456	4858	1168488	1013105	4912	1168932	1013310
4751	1166618	1011368	4805	1166852	1011458	4859	1168456	1013199	4913	1168934	1013320
4752	1166624	1011369	4806	1166856	1011460	4860	11689131	1013250	4914	1168936	1013330
4753	1166629	1011370	4807	1166860	1011462	4861	1168396	1013323	4915	1168938	1013338
4754	1166633	1011371	4808	1166863	1011464	4862	1168362	1013383	4916	1168939	1013345
4755	1166637	1011372	4809	1166868	1011466	4863	1168308	1013430	4917	1168941	1013351
No	NORTE	ESTE	No	NORTE	ESTE	No	NORTE	ESTE	No	NORTE	ESTE
4918	1168943	1013357	4972	1169004	1013571	5026	1169179	1013711	5080	1169269	1013872
4919	1168945	1013362	4973	1169008	1013570	5027	1169183	1013714	5081	1169273	1013870
4920	1168947	1013367	4974	1169012	1013569	5028	1169186	1013717	5082	1169278	1013880
4921	1168948	1013371	4975	1169016	1013568	5029	1169189	1013720	5083	1169283	1013882
4922	1168950	1013376	4976	1169020	1013567	5030	1169193	1013722	5084	1169287	1013887
4923	1168951	1013382	4977	1169024	1013566	5031	1169198	1013724	5085	1169292	1013882
4924	1168952	1013387	4978	1169028	1013565	5032	1169199	1013726	5086	1169294	1013880
4925	1168953	1013392	4979	1169034	1013566	5033	1169205	1013730	5087	1169297	1013847
4926	1168954	1013398	4980	1169039	1013564	5034	1169211	1013733	5088	1169300	1013844
4927	1168955	1013404	4981	1169045	1013563	5035	1169215	1013736	5089	1169304	1013842
4928	1168956	1013410	4982	1169051	1013563	5036	1169219	1013738	5090	1169307	1013838
4929	1168958	1013416	4983	1169057	1013562	5037	1169222	1013741	5091	1169311	1013836
4930	1168958	1013423	4984	1169063	1013562	5038	1169225	1013745	5092	1169316	1013834
4931	1168956	1013429	4985	1169069	1013562	5039	1169226	1013748	5093	1169320	1013832
4932	1168956	1013436	4986	1169075	1013562	5040	1169223	1013753	5094	1169324	1013830
4933	1168958	1013443	4987	1169081	1013562	5041	1169221	1013758	5095	1169329	1013828
4934	1168955	1013450	4988	1169086	1013562	5042	1169218	1013760	5096	1169334	1013827
4935	1168955	1013457	4989	1169091	1013563	5043	1169215	1013764	5097	1169338	1013825
4936	1168954	1013464	4990	1169096	1013564	5044	1169211	1013769	5098	1169343	1013824
4937	1168953	1013470	4991	1169100	1013565	5045	1169207	1013774	5099	1169348	1013824
4938	1168952	1013477	4992	1169104	1013567	5046	1169203	1013780	5100	1169352	1013823
4939	1168950	1013483	4993	1169108	1013569	5047	1169198	1013786	5101	1169357	1013823
4940	1168949	1013489	4994	1169111	1013571	5048	1169193	1013792	5102	1169361	1013823
4941	1168947	1013495	4995	1169114	1013574	5049	1169188	1013799	5103	1169365	1013823
4942	1168946	1013501	4996	1169117	1013577	5050	1169184	1013805	5104	1169369	1013824
4943	1168944	1013508	4997	1169120	1013580	5051	1169181	1013811	5105	1169372	1013825
4944	1168942	1013512	4998	1169122	1013584	5052	1169178	1013817	5106	1169375	1013827
4945	1168941	1013517	4999	1169124	1013588	5053	1169176	1013823	5107	1169385	1013831
4946	1168939	1013522	5000	1169127	1013592	5054	1169174	1013829	5108	1169389	1013835
4947	1168937	1013527	5001	1169129	1013596	5055	1169174	1013834	5109	1169394	1013841
4948	1168936	1013531	5002	1169130	1013600	5056	1169174	1013839	5110	1169396	1013844
4949	1168934	1013536	5003	1169132	1013604	5057	1169174	1013843	5111	1169397	1013847
4950	1168933	1013540	5004	1169134	1013607	5058	1169175	1013847	5112	1169399	1013851
4951	1168932	1013544	5005	1169135	1013611	5059	1169176	1013851	5113	1169400	1013855
4952	1168931	1013548	5006	1169139	1013617	5060	1169178	1013854	5114	1169402	1013859
4953	1168931	1013552	5007	1169141	1013623	5061	1169180	1013857	5115	1169403	1013864
4954	1168931	1013556	5008	1169143	1013629	5062	1169182	1013860	5116	1169404	1013868
4955	1168932	1013560	5009	1169145	1013634	5063	1169187	1013865	5117	1169405	1013874
4956	1168933	1013563	5010	1169146	1013640	5064	1169193	1013868	5118	1169406	1013879
4957	1168936	1013569	5011	1169147	1013646	5065	1169199	1013871	5119	1169407	1013884
4958	1168939	1013574	5012	1169148	1013653	5066	1169205	1013874	5120	1169408	1013890
4959	1168943	1013577	5013	1169149	1013659	5067	1169210	1013877	5121	1169409	1013895
4960	1168948	1013578	5014	1169151	1013665	5068	1169216	1013879	5122	1169409	1013901
4961	1168953	1013578	5015	1169152	1013670	5069	1169222	1013880	5123	1169410	1013906
4962	1168960	1013578	5016	1169154	1013675	5070	1169229	1013880	5124	1169410	1013912
4963	1168963	1013577	5017	1169155	1013679	5071	1169235	1013880	5125	1169410	1013917
4964	1168967	1013577	5018	1169156	1013683	5072	1169239	1013880	5126	1169410	1013922
4965	1168972	1013576	5019	1169158	1013687	5073	1169243	1013880	5127	1169410	1013927
4966	1168976	1013575	5020	1169162	1013692	5074	1169246	1013879	5128	1169410	1013931
4967	1168981	1013575	5021	1169164	1013695	5075	1169250	1013878	5129	1169409	1013936
4968	1168986	1013574	5022	1169166	1013698	5076	1169254	1013877	5130	1169409	1013940
4969	1168991	1013573	5023	1169169	1013701	5077	1169258	1013876	5131	1169408	1013945
4970	1168995	1013572	5024	1169172	1013704	5078	1169262	1013875	5132	1169409	1013949
4971	1168990	1013572	5025	1169175	1013707	5079	1169266	1013873	5133	1169408	1013952
No	NORTE	ESTE	No	NORTE	ESTE	No	NORTE	ESTE	No	NORTE	ESTE

**"Por la cual se sustrae definitivamente un área de la reserva forestal del Río Magdalena, establecida mediante la ley 2 de 1959, y se toman otras determinaciones"**

5134	1169407	1013954	5188	1169947	1014185	5242	1169951	1014364	5296	1170289	1014446
5135	1169403	1013958	5189	1169950	1014197	5243	1169955	1014383	5297	1170299	1014448
5136	1169407	1013961	5190	1169953	1014199	5244	1169959	1014393	5298	1170309	1014452
5137	1169407	1013962	5191	1169956	1014200	5245	1169964	1014395	5299	1170319	1014455
5138	1169409	1013968	5192	1169960	1014201	5246	1169970	1014399	5300	1170328	1014458
5139	1169412	1013972	5193	1169964	1014202	5247	1169975	1014400	5301	1170337	1014461
5140	1169417	1013976	5194	1169968	1014202	5248	1169980	1014402	5302	1170346	1014465
5141	1169423	1013978	5195	1169974	1014203	5249	1169985	1014402	5303	1170354	1014468
5142	1169430	1013979	5196	1169980	1014203	5250	1169990	1014403	5304	1170362	1014471
5143	1169436	1013979	5197	1169984	1014203	5251	1169996	1014403	5305	1170370	1014475
5144	1169460	1013993	5198	1169987	1014203	5252	1170002	1014404	5306	1170378	1014478
5145	1169524	1014034	5199	1169991	1014209	5253	1170006	1014404	5307	1170386	1014482
5146	1169585	1014080	5200	1169995	1014204	5254	1170010	1014405	5308	1170393	1014486
5147	1169667	1014128	5201	1169999	1014205	5255	1170014	1014405	5309	1170401	1014489
5148	1169666	1014132	5202	1170003	1014207	5256	1170019	1014406	5310	1170408	1014493
5149	1169665	1014138	5203	1170006	1014210	5257	1170023	1014407	5311	1170415	1014498
5150	1169665	1014143	5204	1170008	1014216	5258	1170028	1014407	5312	1170422	1014502
5151	1169666	1014149	5205	1170009	1014222	5259	1170033	1014408	5313	1170429	1014506
5152	1169668	1014153	5206	1170009	1014220	5260	1170038	1014409	5314	1170436	1014513
5153	1169672	1014157	5207	1170009	1014230	5261	1170043	1014409	5315	1170443	1014515
5154	1169677	1014159	5208	1170008	1014234	5262	1170048	1014410	5316	1170449	1014520
5155	1169682	1014160	5209	1170008	1014238	5263	1170053	1014411	5317	1170455	1014525
5156	1169688	1014166	5210	1170007	1014243	5264	1170058	1014412	5318	1170461	1014530
5157	1169684	1014159	5211	1170008	1014247	5265	1170063	1014412	5319	1170467	1014535
5158	1169690	1014158	5212	1170005	1014251	5266	1170068	1014413	5320	1170472	1014540
5159	1169702	1014158	5213	1170004	1014256	5267	1170074	1014414	5321	1170477	1014545
5160	1169704	1014158	5214	1170002	1014261	5268	1170079	1014415	5322	1170483	1014550
5161	1169732	1014190	5215	1170000	1014265	5269	1170085	1014415	5323	1170488	1014554
5162	1169783	1014221	5216	1169999	1014270	5270	1170091	1014416	5324	1170493	1014559
5163	1169832	1014170	5217	1169996	1014275	5271	1170097	1014417	5325	1170499	1014563
5164	1169887	1014127	5218	1169993	1014279	5272	1170104	1014417	5326	1170504	1014567
5165	1169891	1014127	5219	1169991	1014284	5273	1170110	1014418	5327	1170510	1014571
5166	1169897	1014128	5220	1169988	1014283	5274	1170117	1014418	5328	1170515	1014575
5167	1169903	1014128	5221	1169985	1014293	5275	1170123	1014418	5329	1170521	1014579
5168	1169909	1014129	5222	1169982	1014298	5276	1170130	1014419	5330	1170527	1014583
5169	1169915	1014129	5223	1169979	1014302	5277	1170136	1014419	5331	1170534	1014586
5170	1169921	1014130	5224	1169978	1014307	5278	1170143	1014420	5332	1170541	1014590
5171	1169926	1014131	5225	1169973	1014311	5279	1170149	1014420	5333	1170548	1014594
5172	1169930	1014132	5226	1169971	1014315	5280	1170156	1014420	5334	1170556	1014598
5173	1169936	1014135	5227	1169968	1014320	5281	1170163	1014420	5335	1170564	1014602
5174	1169941	1014133	5228	1169966	1014324	5282	1170169	1014421	5336	1170572	1014606
5175	1169943	1014142	5229	1169964	1014328	5283	1170176	1014421	5337	1170580	1014610
5176	1169948	1014147	5230	1169962	1014332	5284	1170184	1014422	5338	1170588	1014614
5177	1169942	1014132	5231	1169960	1014336	5285	1170191	1014423	5339	1170595	1014617
5178	1169941	1014133	5232	1169958	1014340	5286	1170199	1014424	5340	1170602	1014621
5179	1169939	1014165	5233	1169956	1014344	5287	1170206	1014426	5341	1170608	1014625
5180	1169933	1014168	5234	1169955	1014348	5288	1170214	1014427	5342	1170614	1014629
5181	1169939	1014172	5235	1169953	1014351	5289	1170223	1014429	5343	1170619	1014632
5182	1169933	1014176	5236	1169951	1014355	5290	1170231	1014431	5344	1170624	1014636
5183	1169939	1014179	5237	1169950	1014359	5291	1170240	1014433	5345	1170628	1014640
5184	1169940	1014183	5238	1169949	1014362	5292	1170250	1014435	5346	1170633	1014643
5185	1169941	1014187	5239	1169948	1014366	5293	1170259	1014438	5347	1170637	1014647
5186	1169942	1014190	5240	1169948	1014372	5294	1170269	1014440	5348	1170641	1014651
5187	1169944	1014193	5241	1169949	1014379	5295	1170279	1014443	5349	1170644	1014655
No NORTE ESTE			No NORTE ESTE			No NORTE ESTE			No NORTE ESTE		
5350	1170648	1014659	5404	1170886	1014986	5458	1170874	1015009	5512	1170509	1014728
5351	1170652	1014664	5405	1170888	1014992	5459	1170872	1015007	5513	1170501	1014721
5352	1170656	1014668	5406	1170890	1014997	5460	1170889	1015004	5514	1170494	1014715
5353	1170659	1014672	5407	1170892	1014913	5461	1170868	1015003	5515	1170489	1014711
5354	1170663	1014676	5408	1170894	1014919	5462	1170860	1015001	5516	1170485	1014707
5355	1170666	1014680	5409	1170897	1014924	5463	1170857	1015000	5517	1170482	1014704
5356	1170669	1014685	5410	1170899	1014930	5464	1170852	1014998	5518	1170479	1014702
5357	1170672	1014690	5411	1170901	1014935	5465	1170847	1014996	5519	1170473	1014696
5358	1170675	1014693	5412	1170904	1014940	5466	1170842	1014995	5520	1170470	1014696
5359	1170678	1014697	5413	1170906	1014945	5467	1170836	1014993	5521	1170467	1014694
5360	1170680	1014701	5414	1170909	1014951	5468	1170829	1014991	5522	1170464	1014691
5361	1170683	1014704	5415	1170912	1014956	5469	1170823	1014989	5523	1170461	1014689
5362	1170685	1014708	5416	1170915	1014961	5470	1170816	1014986	5524	1170457	1014687
5363	1170688	1014712	5417	1170918	1014966	5471	1170809	1014984	5525	1170453	1014685
5364	1170690	1014715	5418	1170921	1014971	5472	1170803	1014982	5526	1170448	1014682
5365	1170692	1014719	5419	1170923	1014976	5473	1170796	1014979	5527	1170443	1014680
5366	1170694	1014722	5420	1170926	1014981	5474	1170790	1014977	5528	1170438	1014677

**“Por la cual se sustrae definitivamente un área de la reserva forestal del Río Magdalena, establecida mediante la ley 2 de 1959, y se toman otras determinaciones”**

5367	1170897	1014725	5421	1170929	1014986	5475	1170784	1014976	5529	1170433	1014675
5368	1170899	1014729	5422	1170931	1014991	5476	1170778	1014972	5530	1170427	1014672
5369	1170732	1014732	5423	1170934	1014996	5477	1170772	1014970	5531	1170420	1014670
5370	1170705	1014735	5424	1170936	1015000	5478	1170766	1014967	5532	1170414	1014667
5371	1170708	1014738	5425	1170938	1015004	5479	1170760	1014964	5533	1170408	1014666
5372	1170711	1014741	5426	1170940	1015008	5480	1170753	1014962	5534	1170401	1014663
5373	1170715	1014744	5427	1170942	1015012	5481	1170750	1014959	5535	1170395	1014662
5374	1170719	1014747	5428	1170945	1015018	5482	1170745	1014956	5536	1170388	1014660
5375	1170724	1014750	5429	1170947	1015022	5483	1170740	1014952	5537	1170382	1014659
5376	1170729	1014753	5430	1170949	1015025	5484	1170736	1014949	5538	1170375	1014657
5377	1170735	1014757	5431	1170950	1015029	5485	1170731	1014945	5539	1170369	1014656
5378	1170741	1014760	5432	1170949	1015033	5486	1170727	1014941	5540	1170362	1014655
5379	1170748	1014764	5433	1170947	1015038	5487	1170723	1014937	5541	1170355	1014654
5380	1170756	1014768	5434	1170944	1015039	5488	1170719	1014933	5542	1170348	1014653
5381	1170765	1014772	5435	1170941	1015042	5489	1170715	1014929	5543	1170341	1014651
5382	1170774	1014777	5436	1170937	1015045	5490	1170711	1014924	5544	1170334	1014650
5383	1170784	1014782	5437	1170934	1015047	5491	1170705	1014919	5545	1170326	1014649
5384	1170794	1014787	5438	1170930	1015049	5492	1170702	1014914	5546	1170319	1014647
5385	1170803	1014792	5439	1170925	1015050	5493	1170698	1014909	5547	1170311	1014645
5386	1170813	1014798	5440	1170920	1015052	5494	1170693	1014904	5548	1170304	1014644
5387	1170822	1014803	5441	1170915	1015053	5495	1170689	1014899	5549	1170296	1014642
5388	1170830	1014809	5442	1170912	1015054	5496	1170684	1014893	5550	1170289	1014641
5389	1170837	1014814	5443	1170908	1015054	5497	1170678	1014888	5551	1170281	1014639
5390	1170844	1014820	5444	1170904	1015054	5498	1170672	1014882	5552	1170274	1014638
5391	1170849	1014825	5445	1170899	1015054	5499	1170668	1014875	5553	1170267	1014636
5392	1170854	1014831	5446	1170895	1015053	5500	1170658	1014868	5554	1170260	1014635
5393	1170858	1014836	5447	1170892	1015051	5501	1170649	1014860	5555	1170253	1014634
5394	1170862	1014842	5448	1170889	1015048	5502	1170639	1014850	5556	1170247	1014632
5395	1170866	1014847	5449	1170886	1015044	5503	1170628	1014839	5557	1170240	1014631
5396	1170869	1014852	5450	1170884	1015041	5504	1170615	1014827	5558	1170233	1014630
5397	1170871	1014858	5451	1170883	1015037	5505	1170601	1014814	5559	1170227	1014629
5398	1170874	1014863	5452	1170882	1015033	5506	1170586	1014800	5560	1170220	1014628
5399	1170876	1014869	5453	1170880	1015030	5507	1170571	1014786	5561	1170214	1014627
5400	1170878	1014874	5454	1170879	1015026	5508	1170557	1014772	5562	1170208	1014626
5401	1170880	1014880	5455	1170878	1015022	5509	1170543	1014759	5563	1170202	1014625
5402	1170882	1014885	5456	1170877	1015017	5510	1170530	1014747	5564	1170196	1014624
5403	1170884	1014891	5457	1170876	1015013	5511	1170518	1014733	5565	1170190	1014623
No	NORTE	ESTE	No	NORTE	ESTE	No	NORTE	ESTE	No	NORTE	ESTE
5566	1170184	1014623	5580	1170119	1014623	5594	1170055	1014631	5608	1170015	1014591
5567	1170179	1014622	5581	1170115	1014624	5595	1170050	1014627	5609	1170009	1014589
5568	1170174	1014622	5582	1170110	1014624	5596	1170048	1014624	5610	1170002	1014587
5569	1170169	1014622	5583	1170106	1014625	5597	1170045	1014621	5611	1169996	1014587
5570	1170164	1014622	5584	1170101	1014626	5598	1170043	1014618	5612	1169990	1014587
5571	1170159	1014621	5585	1170097	1014627	5599	1170040	1014614	5613	1169985	1014587
5572	1170155	1014621	5586	1170093	1014628	5600	1170038	1014611	5614	1169980	1014588
5573	1170150	1014621	5587	1170088	1014629	5601	1170035	1014608	5615	1169975	1014588
5574	1170146	1014622	5588	1170084	1014631	5602	1170032	1014605	5616	1169970	1014589
5575	1170141	1014622	5589	1170081	1014632	5603	1170030	1014602	5617	1169965	1014589
5576	1170137	1014622	5590	1170077	1014633	5604	1170027	1014599	5618	1169960	1014589
5577	1170133	1014622	5591	1170071	1014634	5605	1170024	1014597	5619	1169955	1014588
5578	1170128	1014622	5592	1170066	1014634	5606	1170021	1014595	5620	1169950	1014587
5579	1170124	1014623	5593	1170060	1014634	5607	1170018	1014593	5621	1169945	1014586

**Polígonos de áreas susceptibles de sustracción Forestales Protectoras Productoras (Áreas de aptitud forestal)**

No.	NORTE	ESTE	No.	NORTE	ESTE	No.	NORTE	ESTE	No.	NORTE	ESTE
1	1166001	1011196	37	1165978	1011042	73	1165959	1010975	109	1165833	1010919
2	1165999	1011193	38	1165960	1011036	74	1165957	1010979	110	1165827	1010923
3	1165994	1011188	39	1165962	1011030	75	1165956	1010982	111	1165824	1010925
4	1165991	1011182	40	1165963	1011024	76	1165954	1010985	112	1165820	1010927
5	1165989	1011179	41	1165964	1011020	77	1165950	1010989	113	1165817	1010929
6	1165987	1011175	42	1165965	1011016	78	1165946	1010990	114	1165815	1010930
7	1165986	1011172	43	1165966	1011012	79	1165941	1010990	115	1165811	1010929
8	1165984	1011169	44	1165967	1011008	80	1165936	1010989	116	1165809	1010928
9	1165983	1011165	45	1165968	1011003	81	1165932	1010985	117	1165806	1010927
10	1165981	1011162	46	1165969	1010999	82	1165927	1010983	118	1165802	1010927
11	1165980	1011158	47	1165969	1010994	83	1165921	1010980	119	1165800	1011123
12	1165979	1011155	48	1165962	1010989	84	1165918	1010977	120	1165611	1011128
13	1165978	1011151	49	1165963	1010985	85	1165915	1010975	121	1165793	1011253

**“Por la cual se sustrae definitivamente un área de la reserva forestal del Río Magdalena, establecida mediante la ley 2 de 1959, y se toman otras determinaciones”**

14	1165978	1011148	50	1165994	1010981	86	1165912	1010972	122	1166817	1011270
15	1165977	1011144	51	1165994	1010977	87	1165909	1010970	123	1166826	1011277
16	1165976	1011140	52	1165995	1010973	88	1165906	1010967	124	1166856	1011297
17	1165976	1011137	53	1165996	1010969	89	1165902	1010964	125	1166883	1011316
18	1165975	1011133	54	1165997	1010963	90	1165899	1010961	126	1166893	1011350
19	1165975	1011128	55	1165998	1010957	91	1165896	1010957	127	1167018	1011409
20	1165975	1011124	56	1165999	1010951	92	1165893	1010954	128	1167017	1011409
21	1165974	1011119	57	1165999	1010948	93	1165890	1010951	129	1167014	1011408
22	1165974	1011115	58	1165998	1010941	94	1165887	1010948	130	1167010	1011408
23	1165973	1011110	59	1165997	1010937	95	1165884	1010945	131	1167006	1011409
24	1165973	1011105	60	1165996	1010933	96	1165882	1010942	132	1167003	1011408
25	1165973	1011101	61	1165994	1010930	97	1165879	1010939	133	1166996	1011409
26	1165972	1011096	62	1165990	1010927	98	1165877	1010936	134	1166990	1011411
27	1165972	1011092	63	1165986	1010928	99	1165873	1010931	135	1166985	1011414
28	1165972	1011087	64	1165982	1010931	100	1165869	1010927	136	1166980	1011417
29	1165972	1011083	65	1165979	1010935	101	1165865	1010923	137	1166975	1011421
30	1165972	1011080	66	1165976	1010939	102	1165862	1010920	138	1166970	1011425
31	1165972	1011076	67	1165973	1010944	103	1165859	1010918	139	1166965	1011430
32	1165972	1011089	68	1165970	1010949	104	1165855	1010915	140	1166960	1011434
33	1165973	1011063	69	1165967	1010955	105	1165852	1010913	141	1166955	1011439
34	1165974	1011058	70	1165965	1010960	106	1165847	1010913	142	1166950	1011444
35	1165975	1011052	71	1165965	1010965	107	1165843	1010914	143	1166948	1011446
36	1165977	1011047	72	1165961	1010970	108	1165839	1010918	144	1166945	1011448
No. NORTE ESTE	No. NORTE ESTE	No. NORTE ESTE	No. NORTE ESTE	No. NORTE ESTE	No. NORTE ESTE	No. NORTE ESTE	No. NORTE ESTE	No. NORTE ESTE	No. NORTE ESTE	No. NORTE ESTE	
145	1166942	1011451	199	1166705	1011409	253	1166453	1011303	307	1166206	1011229
146	1166939	1011453	200	1166702	1011407	254	1166449	1011302	308	1166202	1011230
147	1166937	1011455	201	1166699	1011405	255	1166444	1011300	309	1166198	1011231
148	1166934	1011457	202	1166695	1011403	256	1166439	1011298	310	1166194	1011233
149	1166931	1011459	203	1166692	1011401	257	1166434	1011297	311	1166191	1011236
150	1166925	1011463	204	1166688	1011398	258	1166430	1011295	312	1166188	1011238
151	1166920	1011467	205	1166685	1011396	259	1166425	1011294	313	1166185	1011241
152	1166915	1011470	206	1166681	1011394	260	1166420	1011292	314	1166182	1011243
153	1166910	1011473	207	1166678	1011393	261	1166416	1011291	315	1166178	1011246
154	1166906	1011471	208	1166675	1011391	262	1166412	1011289	316	1166174	1011248
155	1166901	1011476	209	1166671	1011389	263	1166408	1011288	317	1166169	1011251
156	1166897	1011470	210	1166668	1011387	264	1166404	1011287	318	1166164	1011253
157	1166892	1011476	211	1166663	1011384	265	1166400	1011288	319	1166160	1011254
158	1166887	1011476	212	1166657	1011381	266	1166397	1011285	320	1166155	1011256
159	1166883	1011474	213	1166653	1011379	267	1166390	1011283	321	1166151	1011257
160	1166877	1011472	214	1166649	1011376	268	1166387	1011282	322	1166146	1011257
161	1166872	1011489	215	1166644	1011374	269	1166383	1011281	323	1166142	1011257
162	1166866	1011488	216	1166637	1011372	270	1166380	1011280	324	1166137	1011256
163	1166863	1011484	217	1166633	1011371	271	1166375	1011279	325	1166131	1011255
164	1166860	1011462	218	1166629	1011370	272	1166371	1011277	326	1166128	1011254
165	1166856	1011460	219	1166624	1011369	273	1166366	1011276	327	1166124	1011253
166	1166852	1011458	220	1166618	1011368	274	1166361	1011274	328	1166120	1011252
167	1166848	1011458	221	1166613	1011367	275	1166355	1011273	329	1166116	1011251
168	1166844	1011454	222	1166607	1011365	276	1166350	1011271	330	1166111	1011250
169	1166839	1011452	223	1166601	1011364	277	1166344	1011269	331	1166106	1011248
170	1166834	1011450	224	1166596	1011362	278	1166339	1011267	332	1166101	1011246
171	1166829	1011448	225	1166590	1011360	279	1166333	1011265	333	1166096	1011244
172	1166824	1011446	226	1166585	1011358	280	1166328	1011263	334	1166090	1011242
173	1166818	1011444	227	1166580	1011356	281	1166323	1011261	335	1166085	1011240
174	1166813	1011443	228	1166575	1011353	282	1166318	1011259	336	1166079	1011238
175	1166808	1011442	229	1166570	1011351	283	1166313	1011257	337	1166072	1011235
176	1166803	1011441	230	1166565	1011349	284	1166308	1011255	338	1166068	1011232
177	1166798	1011440	231	1166560	1011346	285	1166304	1011253	339	1166059	1011229
178	1166793	1011439	232	1166555	1011344	286	1166299	1011252	340	1166052	1011226
179	1166788	1011438	233	1166551	1011342	287	1166295	1011250	341	1166045	1011223
180	1166783	1011437	234	1166546	1011339	288	1166291	1011249	342	1166039	1011220
181	1166778	1011436	235	1166541	1011337	289	1166287	1011247	343	1166032	1011217
182	1166773	1011436	236	1166537	1011335	290	1166283	1011246	344	1166026	1011213
183	1166768	1011435	237	1166532	1011333	291	1166280	1011245	345	1166020	1011210
184	1166764	1011434	238	1166528	1011331	292	1166275	1011243	346	1166015	1011207
185	1166759	1011433	239	1166523	1011329	293	1166272	1011242	347	1166011	1011204
186	1166755	1011431	240	1166518	1011327	294	1166268	1011241	348	1166007	1011201
187	1166750	1011430	241	1166513	1011325	295	1166264	1011240	349	1166004	1011198
188	1166746	1011426	242	1166508	1011323	296	1166259	1011238	350	1166001	1011196
189	1166742	1011427	243	1166503	1011321	297	1166254	1011237	351	1165997	1011962
190	1166738	1011426	244	1166498	1011319	298	1166249	1011235	352	1165994	1011961
191	1166734	1011424	245	1166493	1011318	299	1166244	1011234	353	1165990	1011979
192	1166730	1011422	246	1166488	1011316	300	1166239	1011233	354	1165987	1011979



**"Por la cual se sustrae definitivamente un área de la reserva forestal del Río Magdalena, establecida mediante la ley 2 de 1959, y se toman otras determinaciones"**

193	1166727	1011421	247	1166489	1011314	301	1166235	1011232	355	1169423	1013978
194	1166723	1011419	248	1166478	1011312	302	1166230	1011231	356	1169417	1013976
195	1166720	1011417	249	1166473	1011310	303	1166226	1011230	357	1169412	1013972
196	1166716	1011415	250	1166468	1011309	304	1166222	1011229	358	1169409	1013968
197	1166713	1011413	251	1166463	1011307	305	1166218	1011229	359	1169407	1013962
198	1166710	1011411	252	1166458	1011305	306	1166212	1011228	360	1169401	1013960
No.	NORTE	ESTE	No.	NORTE	ESTE	No.	NORTE	ESTE	No.	NORTE	ESTE
145	1166942	1011451	199	1166706	1011409	253	1166453	1011303	307	1166205	1011229
146	1166939	1011453	200	1166702	1011407	254	1166449	1011302	308	1166202	1011230
147	1166937	1011455	201	1166699	1011405	255	1166444	1011300	309	1166198	1011231
148	1166934	1011457	202	1166695	1011403	256	1166439	1011298	310	1166194	1011233
149	1166931	1011459	203	1166692	1011401	257	1166434	1011297	311	1166191	1011236
150	1166925	1011463	204	1166688	1011398	258	1166430	1011295	312	1166188	1011238
151	1166920	1011467	205	1166685	1011396	259	1166426	1011294	313	1166183	1011241
152	1166915	1011470	206	1166681	1011394	260	1166420	1011292	314	1166178	1011243
153	1166910	1011473	207	1166678	1011393	261	1166416	1011291	315	1166175	1011246
154	1166906	1011474	208	1166675	1011391	262	1166412	1011289	316	1166174	1011248
155	1166901	1011476	209	1166671	1011390	263	1166408	1011288	317	1166169	1011251
156	1166897	1011476	210	1166668	1011387	264	1166404	1011287	318	1166164	1011253
157	1166892	1011476	211	1166663	1011384	265	1166400	1011286	319	1166160	1011254
158	1166887	1011476	212	1166657	1011381	266	1166397	1011285	320	1166155	1011256
159	1166883	1011474	213	1166653	1011379	267	1166390	1011283	321	1166151	1011257
160	1166877	1011472	214	1166649	1011376	268	1166387	1011282	322	1166148	1011257
161	1166872	1011469	215	1166644	1011374	269	1166383	1011281	323	1166145	1011257
162	1166868	1011466	216	1166637	1011372	270	1166380	1011280	324	1166137	1011256
163	1166863	1011464	217	1166633	1011371	271	1166375	1011278	325	1166131	1011255
164	1166860	1011462	218	1166629	1011370	272	1166371	1011277	326	1166123	1011254
165	1166856	1011460	219	1166624	1011369	273	1166366	1011276	327	1166124	1011253
166	1166852	1011458	220	1166618	1011368	274	1166361	1011274	328	1166120	1011252
167	1166848	1011456	221	1166613	1011367	275	1166355	1011273	329	1166118	1011251
168	1166844	1011454	222	1166607	1011365	276	1166350	1011271	330	1166111	1011250
169	1166839	1011452	223	1166601	1011364	277	1166344	1011269	331	1166106	1011248
170	1166834	1011450	224	1166598	1011362	278	1166339	1011267	332	1166101	1011246
171	1166829	1011446	225	1166590	1011360	279	1166333	1011265	333	1166095	1011244
172	1166824	1011446	226	1166585	1011358	280	1166328	1011263	334	1166090	1011242
173	1166818	1011444	227	1166580	1011356	281	1166323	1011261	335	1166085	1011240
174	1166813	1011443	228	1166575	1011353	282	1166318	1011258	336	1166079	1011238
175	1166808	1011442	229	1166570	1011351	283	1166313	1011257	337	1166072	1011235
176	1166803	1011441	230	1166565	1011349	284	1166308	1011255	338	1166066	1011232
177	1166798	1011440	231	1166560	1011348	285	1166304	1011253	339	1166059	1011229
178	1166793	1011439	232	1166555	1011344	286	1166299	1011252	340	1166052	1011226
179	1166788	1011438	233	1166551	1011342	287	1166295	1011250	341	1166045	1011223
180	1166783	1011437	234	1166546	1011339	288	1166291	1011249	342	1166039	1011220
181	1166778	1011436	235	1166541	1011337	289	1166287	1011247	343	1166032	1011217
182	1166773	1011436	236	1166537	1011335	290	1166283	1011246	344	1166026	1011213
183	1166768	1011435	237	1166532	1011333	291	1166280	1011245	345	1166020	1011210
184	1166764	1011434	238	1166528	1011331	292	1166276	1011243	346	1166015	1011207
185	1166759	1011433	239	1166523	1011329	293	1166272	1011242	347	1166011	1011204
186	1166755	1011431	240	1166518	1011327	294	1166268	1011241	348	1166007	1011201
187	1166750	1011430	241	1166513	1011325	295	1166264	1011240	349	1166004	1011198
188	1166746	1011429	242	1166508	1011323	296	1166260	1011238	350	1166001	1011196
189	1166742	1011427	243	1166503	1011321	297	1166254	1011237	351	1169407	1013962
190	1166738	1011426	244	1166499	1011319	298	1166249	1011235	352	1169407	1013961
191	1166734	1011424	245	1166493	1011316	299	1166244	1011234	353	1169403	1013979
192	1166730	1011422	246	1166488	1011316	300	1166239	1011233	354	1169400	1013979
193	1166727	1011421	247	1166483	1011314	301	1166235	1011232	355	1169403	1013978
194	1166723	1011419	248	1166478	1011312	302	1166230	1011231	356	1169417	1013976
195	1166720	1011417	249	1166473	1011310	303	1166226	1011230	357	1169412	1013972
196	1166716	1011415	250	1166468	1011309	304	1166222	1011229	358	1169409	1013968
197	1166713	1011413	251	1166463	1011307	305	1166218	1011229	359	1169407	1013962
198	1166710	1011411	252	1166458	1011305	306	1166212	1011228	360	1169401	1013960
No.	NORTE	ESTE	No.	NORTE	ESTE	No.	NORTE	ESTE	No.	NORTE	ESTE
361	1169407	1013954	415	1169259	1013872	469	1169179	1013711	523	1169004	1013571
362	1169408	1013952	416	1169256	1013873	470	1169176	1013707	524	1169000	1013572
363	1169408	1013949	417	1169252	1013875	471	1169172	1013704	525	1168995	1013572
364	1169408	1013945	418	1169250	1013876	472	1169169	1013701	526	1168991	1013573
365	1169409	1013940	419	1169251	1013877	473	1169166	1013698	527	1168989	1013574
366	1169409	1013938	420	1169250	1013878	474	1169164	1013696	528	1168986	1013575
367	1169410	1013933	421	1169245	1013879	475	1169162	1013692	529	1168979	1013575
368	1169410	1013927	422	1169243	1013880	476	1169159	1013687	530	1168972	1013576
369	1169410	1013922	423	1169239	1013880	477	1169156	1013683	531	1168967	1013577
370	1169410	1013917	424	1169235	1013880	478	1169155	1013678	532	1168963	1013577

**"Por la cual se sustrae definitivamente un área de la reserva forestal del Río Magdalena, establecida mediante la ley 2 de 1959, y se toman otras determinaciones"**

371	1169410	1013912	425	1169229	1013980	479	1169164	1013675	533	1168960	1013578
372	1169410	1013906	426	1169222	1013980	480	1169162	1013670	534	1168953	1013578
373	1169409	1013901	427	1169216	1013970	481	1169151	1013665	535	1168948	1013578
374	1169409	1013895	428	1169210	1013977	482	1169149	1013659	536	1168943	1013577
375	1169408	1013890	429	1169205	1013974	483	1169148	1013653	537	1168939	1013574
376	1169407	1013884	430	1169199	1013971	484	1169147	1013640	538	1168936	1013569
377	1169406	1013879	431	1169193	1013968	485	1169146	1013640	539	1168933	1013563
378	1169405	1013874	432	1169187	1013965	486	1169145	1013634	540	1168932	1013560
379	1169404	1013868	433	1169182	1013960	487	1169143	1013629	541	1168931	1013556
380	1169403	1013864	434	1169180	1013857	488	1169141	1013623	542	1168931	1013552
381	1169402	1013859	435	1169178	1013854	489	1169139	1013617	543	1168931	1013548
382	1169400	1013855	436	1169176	1013851	490	1169136	1013611	544	1168932	1013544
383	1169399	1013851	437	1169175	1013847	491	1169134	1013607	545	1168933	1013540
384	1169397	1013847	438	1169174	1013843	492	1169132	1013604	546	1168934	1013536
385	1169395	1013844	439	1169174	1013839	493	1169130	1013600	547	1168936	1013531
386	1169394	1013841	440	1169174	1013834	494	1169128	1013596	548	1168937	1013527
387	1169393	1013835	441	1169174	1013829	495	1169127	1013592	549	1168939	1013522
388	1169392	1013831	442	1169176	1013823	496	1169124	1013588	550	1168941	1013517
389	1169379	1013827	443	1169178	1013817	497	1169122	1013584	551	1168942	1013512
390	1169372	1013825	444	1169181	1013811	498	1169120	1013580	552	1168944	1013506
391	1169369	1013824	445	1169184	1013805	499	1169117	1013577	553	1168946	1013501
392	1169365	1013823	446	1169186	1013799	500	1169114	1013574	554	1168947	1013495
393	1169361	1013823	447	1169193	1013792	501	1169111	1013571	555	1168949	1013489
394	1169357	1013823	448	1169198	1013786	502	1169108	1013568	556	1168950	1013483
395	1169352	1013823	449	1169203	1013780	503	1169104	1013567	557	1168952	1013477
396	1169348	1013824	450	1169207	1013774	504	1169100	1013565	558	1168953	1013470
397	1169343	1013824	451	1169211	1013769	505	1169096	1013564	559	1168954	1013464
398	1169338	1013825	452	1169215	1013764	506	1169091	1013563	560	1168955	1013457
399	1169334	1013827	453	1169218	1013760	507	1169086	1013562	561	1168955	1013450
400	1169329	1013820	454	1169221	1013756	508	1169081	1013562	562	1168956	1013443
401	1169324	1013820	455	1169223	1013753	509	1169075	1013562	563	1168956	1013436
402	1169320	1013832	456	1169225	1013748	510	1169069	1013562	564	1168956	1013429
403	1169316	1013834	457	1169225	1013745	511	1169063	1013562	565	1168956	1013423
404	1169311	1013836	458	1169232	1013741	512	1169057	1013562	566	1168956	1013416
405	1169307	1013839	459	1169219	1013738	513	1169051	1013563	567	1168956	1013410
406	1169304	1013842	460	1169215	1013736	514	1169045	1013563	568	1168955	1013404
407	1169300	1013844	461	1169211	1013733	515	1169039	1013564	569	1168954	1013398
408	1169297	1013847	462	1169205	1013730	516	1169034	1013565	570	1168953	1013392
409	1169294	1013850	463	1169199	1013726	517	1169029	1013565	571	1168952	1013387
410	1169292	1013852	464	1169195	1013724	518	1169024	1013566	572	1168951	1013382
411	1169287	1013857	465	1169193	1013722	519	1169020	1013567	573	1168950	1013376
412	1169283	1013862	466	1169189	1013720	520	1169016	1013568	574	1168948	1013371
413	1169278	1013866	467	1169185	1013717	521	1169012	1013569	575	1168947	1013367
414	1169273	1013870	468	1169183	1013714	522	1169008	1013570	576	1168945	1013362
N6	NORTE	ESTE	N6	NORTE	ESTE	N6	NORTE	ESTE	N6	NORTE	ESTE
577	1168943	1013357	631	1169676	1013519	685	1171298	1016504	739	1170198	1016017
578	1168941	1013351	632	1169682	1013568	686	1171273	1016512	740	1170157	1016007
579	1168939	1013345	633	1169745	1013664	687	1171240	1016512	741	1170124	1015999
580	1168938	1013338	634	1169679	1013737	688	1171209	1016512	742	1170101	1015997
581	1168936	1013330	635	1169634	1013772	689	1171197	1016512	743	1170065	1015992
582	1168934	1013320	636	1169546	1013837	690	1171166	1016512	744	1170027	1015987
583	1168932	1013310	637	1169481	1013890	691	1171141	1016512	745	1170016	1015982
584	1168931	1013298	638	1171724	1015466	692	1171105	1016507	746	1169966	1015972
585	1168929	1013285	639	1171714	1015479	693	1171092	1016507	747	1169938	1015964
586	1168927	1013272	640	1171714	1015482	694	1171080	1016502	748	1169895	1015954
587	1168926	1013258	641	1171703	1015499	695	1171067	1016502	749	1169863	1015949
588	1168924	1013243	642	1171699	1015529	696	1171049	1016490	750	1169855	1015944
589	1168922	1013229	643	1171693	1015573	697	1171024	1016480	751	1169854	1015944
590	1168919	1013215	644	1171689	1015593	698	1170996	1016462	752	1169826	1015935
591	1168917	1013203	645	1171697	1015601	699	1170991	1016452	753	1169790	1015930
592	1168914	1013187	646	1171692	1015628	700	1170968	1016429	754	1169773	1015939
593	1168912	1013173	647	1171685	1015651	701	1170958	1016421	755	1169753	1015839
594	1168909	1013159	648	1171677	1015677	702	1170945	1016401	756	1169725	1015834
595	1168906	1013144	649	1171677	1015707	703	1170932	1016391	757	1169697	1015834
596	1168903	1013129	650	1171677	1015738	704	1170919	1016369	758	1169662	1015834
597	1168901	1013114	651	1171677	1015766	705	1170919	1016362	759	1169629	1015840
598	1168898	1013097	652	1171677	1015794	706	1170926	1016348	760	1169616	1015842
599	1168896	1013080	653	1171683	1015824	707	1170931	1016316	761	1169603	1015842
600	1168893	1013064	654	1171683	1015847	708	1170921	1016292	762	1169588	1015842
601	1168890	1013042	655	1171683	1015873	709	1170887	1016272	763	1169555	1015842
602	1168887	1013021	656	1171685	1015901	710	1170852	1016260	764	1169530	1015845
603	1168882	1013000	657	1171688	1015929	711	1170843	1016246	765	1169494	1015845

**"Por la cual se sustrae definitivamente un área de la reserva forestal del Río Magdalena, establecida mediante la ley 2 de 1959, y se toman otras determinaciones"**

604	1168877	1012978
605	1168889	1012985
606	1168896	1012991
607	1168899	1012996
608	1168906	1012998
609	1168922	1012986
610	1168907	1012832
611	1168793	1012809
612	1168779	1012789
613	1168767	1012770
614	1168756	1012756
615	1168754	1012751
616	1168798	1012694
617	1168821	1012693
618	1168912	1012754
619	1169088	1012867
620	1169148	1012903
621	1169151	1012905
622	1169167	1012914
623	1169183	1012923
624	1169284	1012952
625	1169245	1012958
626	1169296	1012987
627	1169318	1013001
628	1169511	1013120
629	1169587	1013204
630	1169832	1013473
No.	NORTE	ESTE
793	1168719	1015829
794	1168894	1015894
795	1168871	1015904
796	1168856	1015924
797	1168831	1015912
798	1168805	1015920
799	1168680	1015927
800	1168565	1015930
801	1168542	1015935
802	1168519	1015940
803	1168491	1015945
804	1168478	1015951
805	1168450	1015951
806	1168417	1015951
807	1168402	1015951
808	1168369	1015951
809	1168364	1015943
810	1168349	1015938
811	1168326	1015926
812	1168316	1015921
813	1168303	1015915
814	1168293	1015908
815	1168267	1015883
816	1168260	1015872
817	1168250	1015852
818	1168239	1015842
819	1168219	1015819
820	1168211	1015809
821	1168199	1015786
822	1168193	1015776
823	1168166	1015758
824	1168173	1015728
825	1168155	1015692
826	1168142	1015657
827	1168130	1015624
828	1168125	1015613
829	1168117	1015593
830	1168107	1015583
831	1168091	1015566
832	1168074	1015550
833	1168061	1015540
834	1168041	1015530
835	1168015	1015517
836	1167997	1015510

658	1171688	1015977
659	1171688	1015985
660	1171686	1015998
661	1171686	1016038
662	1171688	1016052
663	1171688	1016076
664	1171688	1016104
665	1171688	1016140
666	1171686	1016152
667	1171678	1016175
668	1171666	1016211
669	1171653	1016236
670	1171643	1016259
671	1171628	1016282
672	1171610	1016305
673	1171590	1016325
674	1171570	1016348
675	1171542	1016382
676	1171519	1016404
677	1171504	1016415
678	1171488	1016435
679	1171466	1016450
680	1171438	1016468
681	1171406	1016484
682	1171374	1016491
683	1171341	1016496
684	1171318	1016502
No.	NORTE	ESTE
847	1167741	1016431
848	1167703	1016427
849	1167657	1016424
850	1167609	1016417
851	1167532	1016404
852	1167512	1016397
853	1167494	1016394
854	1167473	1016394
855	1167449	1016389
856	1167413	1016384
857	1167372	1016377
858	1167344	1016367
859	1167327	1016361
860	1167306	1016348
861	1167283	1016334
862	1167258	1016313
863	1167233	1016296
864	1167210	1016278
865	1167187	1016258
866	1167154	1016232
867	1167131	1016212
868	1167113	1016202
869	1167095	1016179
870	1167070	1016161
871	1167058	1016152
872	1167044	1016141
873	1167034	1016134
874	1167024	1016126
875	1167014	1016118
876	1166999	1016103
877	1166981	1016098
878	1166971	1016088
879	1166940	1016068
880	1166894	1016040
881	1166869	1016022
882	1166833	1016004
883	1166808	1016074
884	1166787	1016068
885	1166767	1016059
886	1166742	1016042
887	1166734	1016041
888	1166716	1016029
889	1166696	1016075
890	1166668	1016050

712	1170928	1016223
713	1170815	1016213
714	1170802	1016198
715	1170782	1016183
716	1170764	1016172
717	1170757	1016168
718	1170744	1016163
719	1170713	1016147
720	1170690	1016140
721	1170678	1016132
722	1170665	1016132
723	1170637	1016126
724	1170614	1016117
725	1170588	1016107
726	1170555	1016095
727	1170538	1016092
728	1170500	1016082
729	1170467	1016074
730	1170449	1016069
731	1170413	1016064
732	1170380	1016057
733	1170368	1016054
734	1170337	1016044
735	1170309	1016037
736	1170289	1016034
737	1170236	1016024
738	1170220	1016019
No.	NORTE	ESTE
901	1166421	1014584
902	1166401	1014558
903	1166388	1014546
904	1166352	1014505
905	1166332	1014482
906	1166224	1014472
907	1166293	1014439
908	1166283	1014419
909	1166268	1014398
910	1166255	1014386
911	1166235	1014368
912	1166213	1014345
913	1166174	1014315
914	1166133	1014284
915	1166093	1014257
916	1166057	1014221
917	1166024	1014211
918	1165978	1014179
919	1165945	1014158
920	1165907	1014130
921	1165866	1014107
922	1165842	1014092
923	1165808	1014085
924	1165754	1014037
925	1165749	1014034
926	1165742	1014030
927	1165723	1014020
928	1165698	1013999
929	1165697	1013989
930	1165687	1013966
931	1165656	1013956
932	1165543	1013945
933	1165531	1013938
934	1165490	1013968
935	1165452	1013976
936	1165313	1014015
937	1165252	1014033
938	1165239	1014035
939	1165198	1014046
940	1165173	1014053
941	1165150	1014064
942	1165122	1014074
943	1165092	1014082
944	1165050	1014094

766	1169484	1015950
767	1169461	1015950
768	1169431	1015950
769	1169418	1015950
770	1169385	1015953
771	1169357	1015953
772	1169347	1015951
773	1169343	1015941
774	1169351	1015890
775	1169343	1015856
776	1169326	1015841
777	1169300	1015838
778	1169272	1015851
779	1169255	1015863
780	1169145	1015869
781	1169093	1015880
782	1169075	1015878
783	1169057	1015878
784	1169024	1015873
785	1168999	1015870
786	1168940	1015870
787	1168920	1015870
788	1168882	1015871
789	1168854	1015873
790	1168826	1015876
791	1168790	1015881
792	1168747	1015886
No.	NORTE	ESTE
955	1164794	1014019
956	1164769	1014001
957	1164754	1013986
958	1164736	1013971
959	1164718	1013956
960	1164700	1013943
961	1164672	1013925
962	1164652	1013912
963	1164634	1013905
964	1164609	1013892
965	1164576	1013882
966	1164563	1013877
967	1164550	1013875
968	1164525	1013867
969	1164510	1013855
970	1164482	1013860
971	1164464	1013860
972	1164449	1013857
973	1164423	1013857
974	1164388	1013857
975	1164357	1013860
976	1164329	1013860
977	1164293	1013863
978	1164271	1013868
979	1164246	1013873
980	1164225	1013876
981	1164197	1013866
982	1164167	1013891
983	1164129	1013904
984	1164106	1013914
985	1164081	1013924
986	1164043	1013942
987	1164020	1013955
988	1163997	1013970
989	1163969	1013986
990	1163939	1014003
991	1163913	1014019
992	1163891	1014034
993	1163858	1014057
994	1163845	1014065
995	1163827	1014078
996	1163809	1014090
997	1163794	1014101
998	1163774	1014116

**“Por la cual se sustrae definitivamente un área de la reserva forestal del Río Magdalena, establecida mediante la ley 2 de 1959, y se toman otras determinaciones”**

No.	NORTE	ESTE	No.	NORTE	ESTE	No.	NORTE	ESTE	No.	NORTE	ESTE	No.	NORTE	ESTE
837	1167972	1015407	891	1168645	1014830	945	1165023	1014092	999	1163756	1014129			
838	1167952	1015492	892	1168617	1014804	946	1165008	1014097	1000	1163733	1014144			
839	1167926	1015482	893	1168587	1014789	947	1164972	1014105	1001	1163711	1014159			
840	1167901	1015472	894	1168576	1014771	948	1164960	1014105	1002	1163690	1014176			
841	1167885	1015467	895	1168541	1014736	949	1164927	1014102	1003	1163652	1014195			
842	1167863	1015454	896	1168515	1014703	950	1164894	1014085	1004	1163624	1014208			
843	1167827	1015444	897	1168495	1014675	951	1164878	1014080	1005	1163599	1014223			
844	1167812	1015441	898	1168474	1014644	952	1164861	1014064	1006	1163586	1014231			
845	1167784	1015436	899	1168459	1014622	953	1164833	1014049	1007	1163566	1014238			
846	1167771	1015434	900	1168439	1014604	954	1164805	1014029	1008	1163546	1014246			
1039	1163520	1014243	1063	1163540	1013011	1117	1162849	1011707	1171	1162678	1010449			
1010	1163505	1014249	1064	1163538	1012996	1118	1162834	1011711	1172	1162694	1010391			
1011	1163472	1014244	1065	1163538	1012962	1119	1162812	1011681	1173	1162696	1010332			
1012	1163454	1014239	1066	1163538	1012942	1120	1162763	1011687	1174	1162699	1010291			
1013	1163439	1014236	1067	1163532	1012890	1121	1162698	1011671	1175	1162706	1010279			
1014	1163411	1014226	1068	1163532	1012863	1122	1162697	1011654	1176	1162727	1010266			
1015	1163386	1014216	1069	1163530	1012820	1123	1162711	1011642	1177	1162811	1010245			
1016	1163370	1014209	1070	1163530	1012807	1124	1162748	1011631	1178	1162960	1010232			
1017	1163337	1014183	1071	1163522	1012788	1125	1162832	1011635	1179	1162932	1010206			
1018	1163327	1014176	1072	1163517	1012734	1126	1162844	1011645	1180	1162931	1010175			
1019	1163313	1014183	1073	1163514	1012719	1127	1162882	1011473	1181	1162941	1010145			
1020	1163304	1014143	1074	1163507	1012690	1128	1162904	1011410	1182	1162943	1010100			
1021	1163291	1014115	1075	1163499	1012662	1129	1162911	1011370	1183	1162969	1010092			
1022	1163289	1014092	1076	1163491	1012627	1130	1162909	1011299	1184	1163003	1010044			
1023	1163281	1014069	1077	1163478	1012581	1131	1162899	1011268	1185	1163012	1010001			
1024	1163279	1014046	1078	1163466	1012548	1132	1162860	1011246	1186	1163014	1009966			
1025	1163268	1014005	1079	1163453	1012518	1133	1162846	1011236	1187	1163070	1010032			
1026	1163258	1013975	1080	1163438	1012490	1134	1162788	1011227	1188	1163141	1010065			
1027	1163253	1013929	1081	1163425	1012467	1135	1162756	1011225	1189	1163209	1010088			
1028	1163253	1013904	1082	1163410	1012441	1136	1162743	1011211	1190	1163261	1010092			
1029	1163256	1013885	1083	1163387	1012408	1137	1162695	1011206	1191	1163349	1010091			
1030	1163258	1013853	1084	1163369	1012386	1138	1162670	1011210	1192	1163421	1010085			
1031	1163263	1013827	1085	1163359	1012376	1139	1162671	1011201	1193	1163459	1010070			
1032	1163268	1013812	1086	1163343	1012350	1140	1162677	1011177	1194	1163485	1010045			
1033	1163283	1013766	1087	1163323	1012327	1141	1162675	1011150	1195	1163501	1010021			
1034	1163293	1013741	1088	1163303	1012302	1142	1162666	1011122	1196	1163508	1010004			
1035	1163301	1013718	1089	1163282	1012279	1143	1162593	1011053	1197	1163535	1010042			
1036	1163311	1013695	1090	1163259	1012254	1144	1162504	1010993	1198	1163746	1010069			
1037	1163323	1013670	1091	1163247	1012246	1145	1162467	1010966	1199	1163829	1010083			
1038	1163336	1013642	1092	1163231	1012228	1146	1162423	1010854	1200	1163927	1010103			
1039	1163346	1013619	1093	1163203	1012201	1147	1162362	1010858	1201	1164039	1010149			
1040	1163359	1013598	1094	1163200	1012188	1148	1162379	1010956	1202	1164159	1010191			
1041	1163374	1013578	1095	1163165	1012173	1149	1162339	1010820	1203	1164235	1010233			
1042	1163399	1013553	1096	1163135	1012152	1150	1162276	1010899	1204	1164262	1010268			
1043	1163415	1013532	1097	1163102	1012130	1151	1162270	1010904	1205	1164311	1010293			
1044	1163432	1013509	1098	1163086	1012120	1152	1162276	1010855	1206	1164361	1010346			
1045	1163447	1013489	1099	1163125	1012079	1153	1162287	1010803	1207	1164431	1010449			
1046	1163475	1013450	1100	1163156	1012064	1154	1162287	1010765	1208	1164476	1010528			
1047	1163488	1013430	1101	1163197	1012042	1155	1162278	1010717	1209	1164519	1010608			
1048	1163498	1013410	1102	1163240	1011998	1156	1162250	1010635	1210	1164550	1010668			
1049	1163506	1013399	1103	1163277	1011956	1157	1162225	1010576	1211	1164599	1010704			
1050	1163518	1013359	1104	1163294	1011864	1158	1162211	1010533	1212	1164651	1010783			
1051	1163526	1013333	1105	1163303	1011804	1159	1162206	1010492	1213	1164716	1010847			
1052	1163533	1013303	1106	1163302	1011769	1160	1162208	1010450	1214	1164758	1010911			
1053	1163538	1013268	1107	1163283	1011729	1161	1162217	1010443	1215	1164790	1010935			
1054	1163541	1013262	1108	1163259	1011705	1162	1162239	1010443	1216	1164797	1010935			
1055	1163546	1013229	1109	1163228	1011686	1163	1162277	1010457	1217	1164828	1010963			
1056	1163548	1013189	1110	1163180	1011678	1164	1162231	1010509	1218	1164902	1011029			
1057	1163548	1013183	1111	1163129	1011675	1165	1162281	1010525	1219	1164975	1011081			
1058	1163548	1013153	1112	1163092	1011642	1166	1162126	1010548	1220	1165019	1011103			
1059	1163543	1013112	1113	1163007	1011679	1167	1162510	1010565	1221	1165033	1011108			
1060	1163543	1013100	1114	1162993	1011660	1168	1162567	1010565	1222	1165034	1011108			
1061	1163540	1013059	1115	1162940	1011685	1169	1162606	1010553	1223	1165037	1011111			
1062	1163540	1013046	1116	1162877	1011700	1170	1162646	1010518	1224	1165039	1011114			
1225	1165042	1011117	1279	1164877	1011121	1303	1164642	1011022	1387	1164477	1010925			
1226	1165044	1011120	1280	1164875	1011118	1334	1164637	1011024	1388	1164473	1010932			
1227	1165046	1011123	1281	1164872	1011114	1335	1164632	1011024	1389	1164469	1010934			
1228	1165040	1011128	1282	1164870	1011110	1336	1164628	1011021	1390	1164465	1010936			
1229	1165051	1011133	1283	1164866	1011106	1337	1164624	1011015	1391	1164461	1010938			
1230	1165051	1011137	1284	1164862	1011102	1338	1164622	1011011	1392	1164457	1010939			

**“Por la cual se sustrae definitivamente un área de la reserva forestal del Río Magdalena, establecida mediante la ley 2 de 1959, y se toman otras determinaciones”**

1231	1165047	1011140	1285	1164858	1011098	1339	1164621	1011007	1393	1164453	1010968
1232	1165043	1011140	1286	1164854	1011096	1340	1164619	1011002	1394	1164449	1010933
1233	1165038	1011139	1287	1164849	1011091	1341	1164618	1010997	1395	1164448	1010929
1234	1165032	1011138	1288	1164844	1011087	1342	1164616	1010992	1396	1164443	1010923
1235	1165026	1011138	1289	1164839	1011083	1343	1164614	1010988	1397	1164442	1010919
1236	1165020	1011135	1290	1164835	1011079	1344	1164614	1010983	1398	1164441	1010916
1237	1165013	1011133	1291	1164830	1011076	1345	1164613	1010979	1399	1164440	1010912
1238	1165007	1011132	1292	1164826	1011072	1346	1164612	1010875	1400	1164439	1010908
1239	1165000	1011130	1293	1164822	1011069	1347	1164611	1010971	1401	1164438	1010904
1240	1164994	1011130	1294	1164818	1011066	1348	1164610	1010967	1402	1164438	1010901
1241	1164988	1011130	1295	1164814	1011063	1349	1164609	1010963	1403	1164438	1010897
1242	1164982	1011131	1296	1164810	1011060	1350	1164607	1010959	1404	1164437	1010893
1243	1164977	1011131	1297	1164806	1011057	1351	1164605	1010955	1405	1164437	1010889
1244	1164972	1011136	1298	1164802	1011054	1352	1164603	1010951	1406	1164437	1010885
1245	1164967	1011139	1299	1164798	1011051	1353	1164600	1010947	1407	1164437	1010881
1246	1164962	1011143	1300	1164794	1011048	1354	1164597	1010943	1408	1164437	1010878
1247	1164957	1011147	1301	1164790	1011045	1355	1164594	1010939	1409	1164437	1010874
1248	1164953	1011151	1302	1164785	1011042	1356	1164591	1010935	1410	1164437	1010870
1249	1164949	1011155	1303	1164781	1011040	1357	1164588	1010931	1411	1164435	1010866
1250	1164945	1011160	1304	1164777	1011037	1358	1164585	1010928	1412	1164435	1010862
1251	1164941	1011165	1305	1164773	1011034	1359	1164581	1010924	1413	1164435	1010858
1252	1164938	1011170	1306	1164769	1011032	1360	1164578	1010921	1414	1164434	1010854
1253	1164934	1011175	1307	1164765	1011029	1361	1164575	1010918	1415	1164433	1010850
1254	1164931	1011180	1308	1164761	1011027	1362	1164571	1010915	1416	1164431	1010845
1255	1164928	1011184	1309	1164757	1011025	1363	1164568	1010912	1417	1164429	1010840
1256	1164925	1011188	1310	1164753	1011023	1364	1164565	1010910	1418	1164427	1010836
1257	1164922	1011191	1311	1164749	1011021	1365	1164561	1010908	1419	1164424	1010831
1258	1164918	1011195	1312	1164744	1011019	1366	1164558	1010905	1420	1164422	1010826
1259	1164914	1011197	1313	1164740	1011017	1367	1164554	1010905	1421	1164418	1010822
1260	1164910	1011199	1314	1164735	1011015	1368	1164551	1010904	1422	1164417	1010817
1261	1164904	1011199	1315	1164730	1011013	1369	1164547	1010903	1423	1164414	1010813
1262	1164901	1011195	1316	1164725	1011011	1370	1164544	1010902	1424	1164412	1010809
1263	1164898	1011190	1317	1164719	1011009	1371	1164540	1010902	1425	1164409	1010806
1264	1164896	1011193	1318	1164714	1011009	1372	1164537	1010902	1426	1164407	1010803
1265	1164895	1011179	1319	1164708	1011006	1373	1164533	1010902	1427	1164405	1010800
1266	1164894	1011175	1320	1164703	1011005	1374	1164529	1010903	1428	1164401	1010795
1267	1164893	1011171	1321	1164698	1011004	1375	1164525	1010904	1429	1164398	1010791
1268	1164891	1011167	1322	1164693	1011003	1376	1164521	1010905	1430	1164392	1010788
1269	1164890	1011162	1323	1164689	1011002	1377	1164518	1010906	1431	1164387	1010785
1270	1164889	1011158	1324	1164684	1011002	1378	1164512	1010907	1432	1164382	1010783
1271	1164887	1011153	1325	1164681	1011001	1379	1164508	1010909	1433	1164376	1010781
1272	1164886	1011149	1326	1164677	1011002	1380	1164504	1010910	1434	1164372	1010780
1273	1164885	1011145	1327	1164670	1011003	1381	1164500	1010912	1435	1164369	1010779
1274	1164884	1011140	1328	1164665	1011005	1382	1164496	1010914	1436	1164365	1010778
1275	1164882	1011136	1329	1164660	1011006	1383	1164492	1010916	1437	1164361	1010777
1276	1164881	1011132	1330	1164655	1011011	1384	1164489	1010918	1438	1164358	1010776
1277	1164880	1011129	1331	1164651	1011015	1385	1164487	1010920	1439	1164354	1010775
1278	1164879	1011125	1332	1164646	1011019	1386	1164482	1010924	1440	1164348	1010773
<b>No.</b>	<b>NORTE</b>	<b>ESTE</b>	<b>No.</b>	<b>NORTE</b>	<b>ESTE</b>	<b>No.</b>	<b>NORTE</b>	<b>ESTE</b>	<b>No.</b>	<b>NORTE</b>	<b>ESTE</b>
1441	1164344	1010770	1495	1164173	1010730	1549	1164130	1010575	1603	1163912	1010589
1442	1164341	1010765	1496	1164172	1010724	1550	1164127	1010578	1604	1163907	1010588
1443	1164338	1010762	1497	1164172	1010718	1551	1164124	1010582	1605	1163902	1010583
1444	1164337	1010757	1498	1164171	1010714	1552	1164121	1010585	1606	1163896	1010587
1445	1164336	1010751	1499	1164171	1010710	1553	1164119	1010588	1607	1163891	1010586
1446	1164334	1010744	1500	1164171	1010705	1554	1164116	1010591	1608	1163886	1010584
1447	1164333	1010741	1501	1164172	1010701	1555	1164113	1010594	1609	1163881	1010583
1448	1164332	1010737	1502	1164172	1010697	1556	1164110	1010597	1610	1163875	1010582
1449	1164330	1010734	1503	1164173	1010693	1557	1164108	1010600	1611	1163870	1010580
1450	1164328	1010731	1504	1164174	1010688	1558	1164105	1010602	1612	1163865	1010579
1451	1164326	1010728	1505	1164175	1010684	1559	1164102	1010605	1613	1163860	1010577
1452	1164323	1010726	1506	1164176	1010680	1560	1164099	1010607	1614	1163855	1010575
1453	1164320	1010723	1507	1164178	1010675	1561	1164096	1010609	1615	1163850	1010573
1454	1164317	1010721	1508	1164179	1010671	1562	1164093	1010611	1616	1163846	1010571
1455	1164314	1010719	1509	1164181	1010666	1563	1164090	1010612	1617	1163841	1010569
1456	1164308	1010716	1510	1164182	1010661	1564	1164084	1010615	1618	1163836	1010568
1457	1164303	1010714	1511	1164184	1010658	1565	1164077	1010617	1619	1163832	1010565
1458	1164299	1010714	1512	1164185	1010652	1566	1164070	1010617	1620	1163827	1010563
1459	1164296	1010715	1513	1164187	1010647	1567	1164066	1010616	1621	1163823	1010563
1460	1164293	1010717	1514	1164188	1010642	1568	1164063	1010616	1622	1163818	1010555
1461	1164291	1010721	1515	1164190	1010638	1569	1164059	1010614	1623	1163814	1010552
1462	1164289	1010724	1516	1164191	1010634	1570	1164055	1010613	1624	1163809	1010550
1463	1164285	1010729	1517	1164192	1010630	1571	1164052	1010611	1625	1163805	1010548

**"Por la cual se sustrae definitivamente un área de la reserva forestal del Río Magdalena, establecida mediante la ley 2 de 1959, y se toman otras determinaciones"**

1464	1164282	1010731	1518	1164193	1010823	1572	1164048	1010809	1626	1163801	1010548
1465	1164279	1010731	1519	1164194	1010823	1573	1164045	1010807	1627	1163797	1010544
1466	1164275	1010737	1520	1164195	1010819	1574	1164041	1010805	1628	1163793	1010542
1467	1164271	1010740	1521	1164196	1010816	1575	1164038	1010803	1629	1163789	1010541
1468	1164267	1010743	1522	1164197	1010812	1576	1164035	1010800	1630	1163785	1010539
1469	1164263	1010747	1523	1164198	1010809	1577	1164032	1010598	1631	1163781	1010538
1470	1164258	1010751	1524	1164202	1010589	1578	1164029	1010595	1632	1163777	1010537
1471	1164254	1010754	1525	1164204	1010593	1579	1164027	1010593	1633	1163773	1010536
1472	1164249	1010758	1526	1164205	1010587	1580	1164022	1010588	1634	1163769	1010535
1473	1164244	1010762	1527	1164206	1010580	1581	1164018	1010584	1635	1163765	1010534
1474	1164239	1010766	1528	1164204	1010574	1582	1164014	1010580	1636	1163761	1010533
1475	1164235	1010770	1529	1164203	1010568	1583	1164010	1010577	1637	1163758	1010532
1476	1164230	1010774	1530	1164200	1010562	1584	1164006	1010575	1638	1163754	1010532
1477	1164226	1010777	1531	1164198	1010557	1585	1164000	1010574	1639	1163750	1010531
1478	1164222	1010780	1532	1164193	1010553	1586	1163996	1010574	1640	1163747	1010530
1479	1164218	1010782	1533	1164191	1010549	1587	1163992	1010575	1641	1163743	1010529
1480	1164215	1010784	1534	1164188	1010546	1588	1163988	1010575	1642	1163739	1010529
1481	1164212	1010785	1535	1164184	1010544	1589	1163984	1010576	1643	1163733	1010528
1482	1164206	1010786	1536	1164180	1010543	1590	1163979	1010577	1644	1163728	1010527
1483	1164200	1010785	1537	1164175	1010544	1591	1163975	1010578	1645	1163720	1010526
1484	1164195	1010782	1538	1164170	1010545	1592	1163970	1010580	1646	1163715	1010525
1485	1164190	1010776	1539	1164164	1010548	1593	1163966	1010581	1647	1163710	1010524
1486	1164188	1010773	1540	1164160	1010550	1594	1163960	1010582	1648	1163704	1010524
1487	1164186	1010769	1541	1164157	1010552	1595	1163955	1010584	1649	1163699	1010523
1488	1164184	1010785	1542	1164153	1010554	1596	1163950	1010585	1650	1163694	1010523
1489	1164182	1010781	1543	1164150	1010557	1597	1163944	1010586	1651	1163689	1010523
1490	1164180	1010756	1544	1164146	1010559	1598	1163939	1010587	1652	1163683	1010524
1491	1164178	1010751	1545	1164143	1010562	1599	1163934	1010588	1653	1163678	1010526
1492	1164177	1010746	1546	1164139	1010565	1600	1163929	1010589	1654	1163672	1010529
1493	1164175	1010740	1547	1164136	1010568	1601	1163923	1010589	1655	1163667	1010533
1494	1164174	1010735	1548	1164133	1010572	1602	1163918	1010589	1656	1163660	1010538
No. NORTE ESTE	No. NORTE ESTE	No. NORTE ESTE	No. NORTE ESTE	No. NORTE ESTE	No. NORTE ESTE	No. NORTE ESTE	No. NORTE ESTE	No. NORTE ESTE			
1657	1163860	1010543	1711	1163917	1010817	1765	1164175	1010846	1819	1164258	1011313
1658	1163858	1010552	1712	1163922	1010821	1766	1164177	1011050	1820	1164258	1011317
1659	1163856	1010550	1713	1163926	1010825	1767	1164179	1011054	1821	1164260	1011320
1660	1163853	1010563	1714	1163931	1010829	1768	1164180	1011059	1822	1164263	1011323
1661	1163860	1010568	1715	1163935	1010831	1769	1164181	1011063	1823	1164265	1011326
1662	1163861	1010570	1716	1163939	1010834	1770	1164182	1011067	1824	1164267	1011330
1663	1163863	1010574	1717	1163944	1010837	1771	1164183	1011072	1825	1164269	1011333
1664	1163865	1010578	1718	1163948	1010840	1772	1164183	1011076	1826	1164272	1011337
1665	1163867	1010582	1719	1163953	1010843	1773	1164183	1011081	1827	1164274	1011340
1666	1163870	1010586	1720	1163957	1010846	1774	1164182	1011086	1828	1164276	1011344
1667	1163873	1010590	1721	1163962	1010850	1775	1164182	1011091	1829	1164279	1011347
1668	1163876	1010595	1722	1163967	1010853	1776	1164181	1011095	1830	1164281	1011350
1669	1163880	1010600	1723	1163972	1010858	1777	1164180	1011100	1831	1164283	1011353
1670	1163884	1010605	1724	1163977	1010860	1778	1164179	1011105	1832	1164286	1011359
1671	1163888	1010610	1725	1163982	1010863	1779	1164176	1011112	1833	1164288	1011362
1672	1163893	1010616	1726	1163987	1010867	1780	1164174	1011118	1834	1164287	1011368
1673	1163898	1010621	1727	1163992	1010871	1781	1164173	1011122	1835	1164282	1011371
1674	1163703	1010627	1728	1163997	1010875	1782	1164173	1011126	1836	1164278	1011372
1675	1163708	1010632	1729	1164002	1010879	1783	1164172	1011130	1837	1164272	1011372
1676	1163713	1010638	1730	1164007	1010883	1784	1164171	1011134	1838	1164268	1011372
1677	1163719	1010644	1731	1164012	1010887	1785	1164171	1011139	1839	1164263	1011372
1678	1163724	1010649	1732	1164017	1010892	1786	1164171	1011143	1840	1164259	1011372
1679	1163729	1010654	1733	1164022	1010896	1787	1164172	1011148	1841	1164252	1011371
1680	1163734	1010659	1734	1164027	1010900	1788	1164172	1011153	1842	1164246	1011371
1681	1163739	1010664	1735	1164032	1010904	1789	1164173	1011159	1843	1164240	1011369
1682	1163744	1010669	1736	1164037	1010908	1790	1164174	1011164	1844	1164234	1011388
1683	1163749	1010674	1737	1164042	1010912	1791	1164176	1011170	1845	1164227	1011366
1684	1163753	1010678	1738	1164047	1010916	1792	1164178	1011176	1846	1164221	1011364
1685	1163758	1010683	1739	1164052	1010921	1793	1164179	1011182	1847	1164214	1011362
1686	1163763	1010687	1740	1164058	1010925	1794	1164182	1011188	1848	1164208	1011360
1687	1163768	1010691	1741	1164064	1010930	1795	1164184	1011194	1849	1164202	1011358
1688	1163772	1010696	1742	1164070	1010936	1796	1164187	1011200	1850	1164196	1011358
1689	1163777	1010700	1743	1164077	1010942	1797	1164189	1011205	1851	1164190	1011354
1690	1163782	1010705	1744	1164084	1010948	1798	1164192	1011212	1852	1164185	1011353
1691	1163787	1010709	1745	1164091	1010954	1799	1164195	1011218	1853	1164179	1011352
1692	1163793	1010714	1746	1164098	1010961	1800	1164199	1011224	1854	1164174	1011351
1693	1163798	1010718	1747	1164104	1010967	1801	1164202	1011229	1855	1164170	1011350
1694	1163804	1010723	1748	1164111	1010974	1802	1164205	1011235	1856	1164165	1011350
1695	1163811	1010728	1749	1164117	1010980	1803	1164209	1011241	1857	1164160	1011350
1696	1163818	1010734	1750	1164123	1010986	1804	1164212	1011246	1858	1164155	1011350

**“Por la cual se sustrae definitivamente un área de la reserva forestal del Río Magdalena, establecida mediante la ley 2 de 1959, y se toman otras determinaciones”**

1687	1163825	1010739
1688	1163832	1010745
1689	1163839	1010750
1700	1163847	1010756
1701	1163854	1010762
1702	1163861	1010768
1703	1163868	1010774
1704	1163875	1010780
1705	1163882	1010786
1706	1163889	1010792
1707	1163895	1010798
1708	1163901	1010803
1709	1163906	1010808
1710	1163912	1010813

No.	NORTE	ESTE
1873	1164098	1011379
1874	1164098	1011384
1875	1164099	1011389
1876	1164100	1011394
1877	1164101	1011400
1878	1164103	1011405
1879	1164104	1011409
1880	1164106	1011414
1881	1164108	1011418
1882	1164110	1011423
1883	1164112	1011427
1884	1164114	1011430
1885	1164116	1011434
1886	1164118	1011437
1887	1164120	1011441
1888	1164122	1011444
1889	1164124	1011447
1890	1164126	1011450
1891	1164128	1011453
1892	1164130	1011456
1893	1164132	1011459
1894	1164134	1011462
1895	1164136	1011465
1896	1164138	1011469
1897	1164140	1011472
1898	1164142	1011476
1899	1164144	1011479
1900	1164145	1011482
1901	1164147	1011486
1902	1164148	1011493
1903	1164147	1011496
1904	1164148	1011499
1905	1164143	1011502
1906	1164133	1011505
1907	1164135	1011509
1908	1164131	1011513
1909	1164128	1011518
1910	1164125	1011524
1911	1164126	1011531
1912	1164126	1011535
1913	1164126	1011538
1914	1164126	1011542
1915	1164127	1011546
1916	1164127	1011550
1917	1164128	1011554
1918	1164129	1011558
1919	1164130	1011562
1920	1164130	1011566
1921	1164131	1011569
1922	1164133	1011576
1923	1164134	1011581
1924	1164136	1011585
1925	1164138	1011589
1926	1164141	1011593

No.	NORTE	ESTE
2089	1163922	1012024
2090	1163927	1012028

1751	1164128	1010991
1752	1164133	1010995
1753	1164137	1011000
1754	1164141	1011003
1755	1164145	1011007
1756	1164148	1011010
1757	1164151	1011013
1758	1164153	1011016
1759	1164156	1011019
1760	1164160	1011023
1761	1164164	1011028
1762	1164168	1011032
1763	1164171	1011037
1764	1164173	1011041

No.	NORTE	ESTE
1927	1164144	1011589
1928	1164147	1011605
1929	1164149	1011608
1930	1164150	1011612
1931	1164151	1011615
1932	1164153	1011618
1933	1164154	1011625
1934	1164155	1011631
1935	1164155	1011637
1936	1164153	1011642
1937	1164150	1011647
1938	1164146	1011652
1939	1164141	1011655
1940	1164137	1011657
1941	1164134	1011658
1942	1164129	1011658
1943	1164125	1011658
1944	1164120	1011658
1945	1164115	1011658
1946	1164110	1011657
1947	1164105	1011655
1948	1164099	1011656
1949	1164094	1011655
1950	1164089	1011655
1951	1164083	1011654
1952	1164078	1011654
1953	1164072	1011654
1954	1164067	1011654
1955	1164062	1011654
1956	1164056	1011655
1957	1164051	1011655
1958	1164046	1011656
1959	1164041	1011656
1960	1164036	1011657
1961	1164031	1011658
1962	1164026	1011659
1963	1164022	1011660
1964	1164017	1011660
1965	1164013	1011661
1966	1164008	1011661
1967	1164004	1011661
1968	1164000	1011661
1969	1163995	1011661
1970	1163991	1011661
1971	1163987	1011661
1972	1163982	1011660
1973	1163978	1011660
1974	1163973	1011660
1975	1163969	1011660
1976	1163964	1011660
1977	1163960	1011660
1978	1163956	1011661
1979	1163951	1011661
1980	1163946	1011661

No.	NORTE	ESTE
2143	1164178	1012062
2144	1164182	1012060

1805	1164216	1011251
1806	1164219	1011257
1807	1164222	1011262
1808	1164226	1011267
1809	1164229	1011272
1810	1164232	1011276
1811	1164235	1011281
1812	1164238	1011286
1813	1164241	1011290
1814	1164244	1011294
1815	1164246	1011298
1816	1164249	1011302
1817	1164251	1011306
1818	1164254	1011310

No.	NORTE	ESTE
1881	1163942	1011661
1882	1163938	1011661
1883	1163934	1011662
1884	1163930	1011662
1885	1163927	1011662
1886	1163923	1011663
1887	1163917	1011663
1888	1163911	1011663
1889	1163905	1011663
1890	1163899	1011663
1891	1163893	1011663
1892	1163886	1011663
1893	1163882	1011663
1894	1163878	1011663
1895	1163874	1011663
1896	1163870	1011664
1897	1163866	1011664
1898	1163862	1011664
1899	1163858	1011665
1900	1163852	1011665
1901	1163848	1011665
1902	1163845	1011671
1903	1163841	1011677
1904	1163846	1011680
1905	1163847	1011684
1906	1163849	1011689
1907	1163852	1011693
1908	1163855	1011698
1909	1163858	1011703
1910	1163861	1011708
1911	1163865	1011712
1912	1163868	1011717
1913	1163871	1011721
1914	1163875	1011724
1915	1163879	1011728
1916	1163882	1011732
1917	1163886	1011736
1918	1163881	1011740
1919	1163896	1011745
1920	1163901	1011740
1921	1163907	1011754
1922	1163912	1011760
1923	1163918	1011765
1924	1163924	1011770
1925	1163930	1011775
1926	1163935	1011780
1927	1163940	1011785
1928	1163944	1011789
1929	1163948	1011792
1930	1163952	1011796
1931	1163955	1011799
1932	1163958	1011801
1933	1163960	1011804
1934	1163963	1011807

No.	NORTE	ESTE
2197	116434	1012037
2198	116434	1012043

1850	1164154	1011350
1860	1164144	1011350
1861	1164139	1011350
1862	1164134	1011350
1863	1164129	1011351
1864	1164125	1011352
1865	1164120	1011352
1866	1164116	1011353
1867	1164112	1011354
1868	1164106	1011355
1869	1164102	1011358
1870	1164099	1011363
1871	1164098	1011370
1872	1164097	1011374

No.	NORTE	ESTE
2035	1163965	1011810
2036	1163967	1011813
2037	1163969	1011816
2038	1163971	1011819
2039	1163972	1011822
2040	1163974	1011825
2041	1163976	1011828
2042	1163978	1011835
2043	1163980	1011841
2044	1163980	1011847
2045	1163981	1011853
2046	1163982	1011859
2047	1163983	1011865
2048	1163978	1011872
2049	1163976	1011879
2050	1163975	1011882
2051	1163973	1011886
2052	1163971	1011889
2053	1163969	1011893
2054	1163967	1011897
2055	1163965	1011901
2056	1163963	1011904
2057	1163961	1011908
2058	1163959	1011911
2059	1163957	1011914
2060	1163953	1011919
2061	1163949	1011924
2062	1163945	1011927
2063	1163941	1011931
2064	1163938	1011933
2065	1163935	1011936
2066	1163932	1011936
2067	1163928	1011940
2068	1163925	1011943
2069	1163922	1011945
2070	1163916	1011947
2071	1163915	1011949
2072	1163910	1011953
2073	1163906	1011957
2074	1163903	1011962
2075	1163900	1011967
2076	1163896	1011970
2077	1163897	1011977
2078	1163897	1011980
2079	1163897	1011984
2080	1163897	1011988
2081	1163896	1011992
2082	1163894	1011996
2083	1163900	1012000
2084	1163903	1012004
2085	1163905	1012008
2086	1163909	1012012
2087	1163912	1012016
2088	1163917	1012020

No.	NORTE	ESTE
2251	1164338	1012314
2252	1164341	1012316

“Por la cual se sustrae definitivamente un área de la reserva forestal del Río Magdalena, establecida mediante la ley 2 de 1959, y se toman otras determinaciones”

Table with columns for identification numbers (No.) and coordinates (NORTE, ESTE). It lists 500 entries in a grid format, organized into four main vertical sections.



**“Por la cual se sustrae definitivamente un área de la reserva forestal del Río Magdalena, establecida mediante la ley 2 de 1959, y se toman otras determinaciones”**

2324	1164897	1012313	2378	1164801	1012155	2432	1164828	1011918	2486	1165102	1011914
2325	1164701	1012314	2379	1164789	1012146	2433	1164833	1011920	2487	1165106	1011913
2326	1164704	1012316	2380	1164796	1012140	2434	1164837	1011922	2488	1165109	1011912
2327	1164708	1012317	2381	1164794	1012135	2435	1164843	1011925	2489	1165115	1011910
2328	1164711	1012318	2382	1164792	1012127	2436	1164848	1011927	2490	1165121	1011908
2329	1164715	1012319	2383	1164790	1012121	2437	1164854	1011930	2491	1165127	1011907
2330	1164721	1012321	2384	1164788	1012114	2438	1164860	1011933	2492	1165133	1011906
2331	1164725	1012322	2385	1164786	1012107	2439	1164866	1011936	2493	1165139	1011904
2332	1164728	1012323	2386	1164784	1012100	2440	1164872	1011939	2494	1165145	1011901
2333	1164732	1012324	2387	1164782	1012093	2441	1164879	1011942	2495	1165151	1011898
2334	1164736	1012324	2388	1164780	1012086	2442	1164885	1011944	2496	1165154	1011896
2335	1164740	1012325	2389	1164778	1012079	2443	1164891	1011947	2497	1165157	1011894
2336	1164745	1012326	2390	1164776	1012071	2444	1164898	1011948	2498	1165160	1011891
2337	1164749	1012327	2391	1164774	1012063	2445	1164904	1011951	2499	1165162	1011889
2338	1164754	1012328	2392	1164772	1012056	2446	1164909	1011953	2500	1165165	1011887
2339	1164759	1012329	2393	1164770	1012048	2447	1164915	1011956	2501	1165168	1011884
2340	1164764	1012330	2394	1164768	1012040	2448	1164921	1011957	2502	1165171	1011881
2341	1164769	1012330	2395	1164767	1012033	2449	1164926	1011958	2503	1165173	1011879
2342	1164774	1012331	2396	1164766	1012025	2450	1164932	1011959	2504	1165178	1011874
2343	1164779	1012331	2397	1164765	1012018	2451	1164937	1011959	2505	1165181	1011870
2344	1164784	1012332	2398	1164764	1012012	2452	1164942	1011960	2506	1165184	1011867
2345	1164789	1012332	2399	1164764	1012005	2453	1164947	1011960	2507	1165186	1011863
2346	1164793	1012332	2400	1164764	1011999	2454	1164952	1011960	2508	1165188	1011859
2347	1164799	1012332	2401	1164764	1011994	2455	1164957	1011960	2509	1165190	1011854
2348	1164803	1012332	2402	1164764	1011988	2456	1164962	1011960	2510	1165193	1011850
2349	1164807	1012331	2403	1164764	1011983	2457	1164967	1011960	2511	1165195	1011844
2350	1164811	1012331	2404	1164764	1011979	2458	1164972	1011958	2512	1165199	1011839
2351	1164815	1012330	2405	1164765	1011974	2459	1164977	1011957	2513	1165202	1011835
2352	1164818	1012329	2406	1164765	1011969	2460	1164982	1011956	2514	1165206	1011831
2353	1164822	1012328	2407	1164765	1011965	2461	1164986	1011955	2515	1165210	1011827
2354	1164828	1012326	2408	1164765	1011961	2462	1164991	1011954	2516	1165213	1011824
2355	1164833	1012322	2409	1164766	1011957	2463	1164996	1011952	2517	1165217	1011822
2356	1164837	1012319	2410	1164766	1011953	2464	1165000	1011951	2518	1165221	1011820
2357	1164840	1012313	2411	1164766	1011949	2465	1165005	1011949	2519	1165225	1011820
2358	1164842	1012307	2412	1164766	1011945	2466	1165010	1011948	2520	1165230	1011823
No. NORTE ESTE	No. NORTE ESTE	No. NORTE ESTE	No. NORTE ESTE	No. NORTE ESTE	No. NORTE ESTE	No. NORTE ESTE	No. NORTE ESTE	No. NORTE ESTE	No. NORTE ESTE	No. NORTE ESTE	No. NORTE ESTE
2521	1165233	1011825	2575	1165469	1011920	2629	1165888	1011988	2683	1165980	1011861
2522	1165236	1011829	2576	1165463	1011921	2630	1165876	1011986	2684	1165984	1011861
2523	1165240	1011834	2577	1165468	1011923	2631	1165883	1011985	2685	1165988	1011860
2524	1165244	1011839	2578	1165472	1011924	2632	1165891	1011983	2686	1165992	1011860
2525	1165246	1011842	2579	1165476	1011926	2633	1165899	1011981	2687	1165996	1011859
2526	1165248	1011845	2580	1165480	1011927	2634	1165708	1011978	2688	1165999	1011859
2527	1165251	1011848	2581	1165484	1011928	2635	1165715	1011976	2689	1165903	1011859
2528	1165253	1011851	2582	1165489	1011929	2636	1165723	1011973	2690	1165909	1011858
2529	1165255	1011853	2583	1165493	1011929	2637	1165730	1011971	2691	1165915	1011858
2530	1165258	1011856	2584	1165497	1011930	2638	1165736	1011968	2692	1165920	1011858
2531	1165261	1011858	2585	1165502	1011931	2639	1165740	1011865	2693	1165925	1011857
2532	1165264	1011860	2586	1165506	1011931	2640	1165745	1011963	2694	1165929	1011858
2533	1165267	1011862	2587	1165510	1011931	2641	1165748	1011961	2695	1165934	1011858
2534	1165270	1011863	2588	1165514	1011932	2642	1165751	1011958	2696	1165938	1011858
2535	1165274	1011865	2589	1165518	1011932	2643	1165754	1011956	2697	1165943	1011858
2536	1165278	1011866	2590	1165522	1011932	2644	1165757	1011953	2698	1165946	1011860
2537	1165282	1011866	2591	1165528	1011932	2645	1165759	1011950	2699	1165950	1011862
2538	1165286	1011867	2592	1165533	1011931	2646	1165762	1011947	2700	1165951	1011866
2539	1165291	1011867	2593	1165538	1011930	2647	1165764	1011944	2701	1165953	1011971
2540	1165296	1011868	2594	1165541	1011927	2648	1165767	1011941	2702	1165953	1011877
2541	1165300	1011868	2595	1165544	1011925	2649	1165770	1011938	2703	1165953	1011884
2542	1165305	1011867	2596	1165546	1011921	2650	1165772	1011935	2704	1165953	1011887
2543	1165309	1011867	2597	1165548	1011919	2651	1165775	1011932	2705	1165952	1011891
2544	1165313	1011867	2598	1165551	1011916	2652	1165778	1011929	2706	1165952	1011896
2545	1165317	1011867	2599	1165555	1011915	2653	1165780	1011926	2707	1165952	1011900
2546	1165323	1011867	2600	1165559	1011914	2654	1165783	1011923	2708	1165952	1011904
2547	1165328	1011868	2601	1165563	1011915	2655	1165786	1011920	2709	1165952	1011909
2548	1165334	1011866	2602	1165568	1011916	2656	1165789	1011917	2710	1165952	1011914
2549	1165339	1011866	2603	1165573	1011918	2657	1165791	1011914	2711	1165953	1011919
2550	1165345	1011867	2604	1165578	1011920	2658	1165794	1011910	2712	1165953	1011924
2551	1165352	1011868	2605	1165583	1011927	2659	1165797	1011907	2713	1165954	1011929
2552	1165358	1011869	2606	1165587	1011933	2660	1165800	1011904	2714	1165954	1011935
2553	1165364	1011870	2607	1165589	1011936	2661	1165803	1011901	2715	1165955	1011941
2554	1165371	1011872	2608	1165591	1011939	2662	1165806	1011899	2716	1165956	1011946
2555	1165377	1011874	2609	1165593	1011942	2663	1165809	1011896	2717	1165957	1011952
2556	1165381	1011877	2610	1165595	1011945	2664	1165812	1011893	2718	1165957	1011958

**"Por la cual se sustrae definitivamente un área de la reserva forestal del Río Magdalena, establecida mediante la ley 2 de 1959, y se toman otras determinaciones"**

2557	1165387	1011879	2811	1165597	1011949	2865	1165815	1011890	2719	1165958	1011964
2558	1165390	1011880	2812	1165600	1011952	2866	1165818	1011887	2720	1165959	1011969
2559	1165394	1011882	2813	1165603	1011956	2867	1165821	1011885	2721	1165960	1011975
2560	1165397	1011884	2814	1165606	1011960	2868	1165824	1011882	2722	1165960	1011880
2561	1165401	1011887	2815	1165610	1011963	2869	1165827	1011880	2723	1165961	1011986
2562	1165405	1011889	2816	1165614	1011967	2870	1165831	1011878	2724	1165962	1011992
2563	1165409	1011891	2817	1165618	1011971	2871	1165834	1011875	2725	1165963	1011997
2564	1165412	1011894	2818	1165622	1011974	2872	1165837	1011873	2726	1165964	1012003
2565	1165417	1011896	2819	1165626	1011977	2873	116584	1011872	2727	1165964	1012009
2566	1165421	1011899	2820	1165630	1011980	2874	1165844	1011870	2728	1165968	1012014
2567	1165425	1011901	2821	1165634	1011983	2875	1165848	1011868	2729	1165967	1012020
2568	1165429	1011904	2822	1165638	1011985	2876	1165852	1011867	2730	1165968	1012026
2569	1165434	1011907	2823	1165641	1011986	2877	1165856	1011866	2731	1165970	1012032
2570	1165438	1011909	2824	1165645	1011988	2878	1165860	1011865	2732	1165971	1012037
2571	1165442	1011911	2825	1165649	1011988	2879	1165864	1011864	2733	1165973	1012042
2572	1165447	1011914	2826	1165653	1011989	2880	1165868	1011863	2734	1165975	1012048
2573	1165451	1011916	2827	1165658	1011989	2881	1165872	1011862	2735	1165977	1012053
2574	1165455	1011918	2828	1165663	1011988	2882	1165876	1011862	2736	1165979	1012057
No.	NORTE	ESTE	No.	NORTE	ESTE	No.	NORTE	ESTE	No.	NORTE	ESTE
2737	1165981	1012082	2791	1166210	1012104	2845	1166360	1012190	2699	1166448	1012449
2738	1165983	1012086	2792	1166210	1012109	2846	1166358	1012193	2900	1166450	1012454
2739	1165985	1012070	2793	1166212	1012114	2847	1166357	1012201	2901	1166452	1012458
2740	1165988	1012074	2794	1166214	1012119	2848	1166355	1012206	2902	1166454	1012463
2741	1165990	1012077	2795	1166217	1012124	2849	1166354	1012212	2903	1166456	1012467
2742	1165993	1012080	2796	1166221	1012128	2850	1166352	1012218	2904	1166458	1012471
2743	1165995	1012083	2797	1166226	1012131	2851	116635	1012224	2905	1166460	1012475
2744	1165998	1012086	2798	1166231	1012132	2852	1166350	1012229	2906	1166462	1012480
2745	1166000	1012088	2799	1166237	1012132	2853	1166349	1012236	2907	1166465	1012484
2746	1166006	1012092	2800	1166245	1012132	2854	1166348	1012242	2908	1166468	1012489
2747	1166012	1012095	2801	1166249	1012130	2855	1166347	1012246	2909	1166471	1012494
2748	1166016	1012096	2802	1166255	1012129	2856	1166346	1012255	2910	1166474	1012498
2749	1166020	1012097	2803	1166261	1012127	2857	1166346	1012261	2911	1166477	1012506
2750	1166024	1012097	2804	1166268	1012125	2858	1166345	1012268	2912	1166481	1012510
2751	1166029	1012097	2805	1166272	1012124	2859	1166345	1012275	2913	1166484	1012516
2752	1166033	1012097	2806	1166275	1012123	2860	1166344	1012282	2914	1166488	1012521
2753	1166038	1012097	2807	1166279	1012122	2861	1166345	1012288	2915	1166492	1012527
2754	1166043	1012096	2808	1166282	1012121	2862	1166346	1012294	2916	1166498	1012532
2755	1166049	1012095	2809	1166288	1012119	2863	1166347	1012300	2917	1166499	1012537
2756	1166054	1012094	2810	1166290	1012118	2864	1166349	1012306	2918	1166503	1012541
2757	1166059	1012093	2811	1166294	1012117	2865	1166352	1012310	2919	1166506	1012545
2758	1166064	1012092	2812	1166298	1012115	2866	1166355	1012313	2920	1166509	1012549
2759	1166070	1012091	2813	1166302	1012114	2867	1166359	1012317	2921	1166512	1012553
2760	1166075	1012089	2814	1166306	1012113	2868	1166363	1012320	2922	1166515	1012556
2761	1166080	1012088	2815	1166310	1012112	2869	1166367	1012322	2923	1166518	1012560
2762	1166085	1012087	2816	1166314	1012111	2870	1166371	1012325	2924	1166521	1012564
2763	1166091	1012085	2817	1166318	1012110	2871	1166375	1012327	2925	1166524	1012567
2764	1166096	1012084	2818	1166322	1012109	2872	1166379	1012329	2926	1166528	1012571
2765	1166101	1012083	2819	1166326	1012108	2873	1166382	1012330	2927	1166531	1012575
2766	1166107	1012081	2820	1166330	1012107	2874	1166388	1012334	2928	1166535	1012580
2767	1166112	1012080	2821	1166334	1012107	2875	1166392	1012338	2929	1166540	1012587
2768	1166117	1012079	2822	1166337	1012107	2876	1166397	1012344	2930	1166546	1012596
2769	1166123	1012078	2823	1166341	1012107	2877	1166400	1012347	2931	1166553	1012605
2770	1166129	1012077	2824	1166345	1012107	2878	1166403	1012351	2932	1166562	1012619
2771	1166135	1012076	2825	1166349	1012106	2879	1166406	1012355	2933	1166572	1012635
2772	1166141	1012075	2826	1166353	1012108	2880	1166409	1012359	2934	1166584	1012654
2773	1166147	1012074	2827	1166356	1012109	2881	1166412	1012364	2935	1166598	1012676
2774	1166153	1012073	2828	1166360	1012110	2882	1166415	1012369	2936	1166613	1012700
2775	1166160	1012072	2829	1166366	1012112	2883	1166418	1012374	2937	1166630	1012726
2776	1166166	1012071	2830	1166370	1012114	2884	1166420	1012379	2938	1166647	1012752
2777	1166173	1012070	2831	1166373	1012116	2885	1166423	1012384	2939	1166666	1012778
2778	1166179	1012070	2832	1166370	1012120	2886	1166425	1012389	2940	1166686	1012803
2779	1166184	1012069	2833	1166376	1012125	2887	1166427	1012394	2941	1166708	1012827
2780	1166190	1012068	2834	1166375	1012132	2888	1166429	1012398	2942	1166727	1012849
2781	1166195	1012068	2835	1166374	1012137	2889	1166431	1012403	2943	1166749	1012880
2782	1166199	1012068	2836	1166374	1012141	2890	1166433	1012407	2944	1166771	1012887
2783	1166202	1012068	2837	1166373	1012146	2891	1166434	1012412	2945	1166794	1012904
2784	1166205	1012068	2838	1166372	1012152	2892	1166436	1012416	2946	1166818	1012920
2785	1166211	1012070	2839	1166370	1012157	2893	1166438	1012421	2947	1166843	1012935
2786	1166213	1012075	2840	1166369	1012162	2894	1166439	1012426	2948	1166869	1012950
2787	1166213	1012090	2841	1166367	1012168	2895	116644	1012430	2949	1166870	1012950
2788	1166212	1012086	2842	1166365	1012173	2896	1166443	1012436	2950	1166897	1012964
2789	1166211	1012092	2843	1166364	1012179	2897	1166444	1012440	2951	1166926	1012977

**"Por la cual se sustrae definitivamente un área de la reserva forestal del Río Magdalena, establecida mediante la ley 2 de 1959, y se toman otras determinaciones"**

Nº	NORTE	ESTE
2953	1166987	1013006
2954	1167020	1013021
2955	1167054	1013038
2956	1167088	1013058
2957	1167123	1013076
2958	1167159	1013099
2959	1167196	1013125
2960	1167233	1013152
2961	1167270	1013181
2962	1167307	1013210
2963	1167343	1013238
2964	1167379	1013265
2965	1167414	1013290
2966	1167448	1013312
2967	1167480	1013331
2968	1167511	1013346
2969	1167541	1013359
2970	1167569	1013370
2971	1167597	1013380
2972	1167623	1013389
2973	1167648	1013399
2974	1167672	1013409
2975	1167694	1013421
2976	1167716	1013435
2977	1167737	1013450
2978	1167755	1013466
2979	1167773	1013483
2980	1167788	1013502
2981	1167802	1013521
2982	1167814	1013541
2983	1167823	1013561
2984	1167830	1013582
2985	1167836	1013603
2986	1167840	1013625
2987	1167842	1013646
2988	1167843	1013668
2989	1167843	1013689
2990	1167842	1013711
2991	1167840	1013731
2992	1167837	1013752
2993	1167833	1013771
2994	1167829	1013790
2995	1167824	1013807
2996	1167819	1013823
2997	1167813	1013838
2998	1167807	1013851
2999	1167800	1013863
3000	1167793	1013873
3001	1167785	1013882
3002	1167778	1013889
3003	1167771	1013895
3004	1167764	1013900
3005	1167757	1013904
3006	1167751	1013908
3169	1168114	1013850
3170	1168118	1013849
3171	1168122	1013848
3172	1168126	1013847
3173	1168129	1013847
3174	1168136	1013846
3175	1168142	1013845
3176	1168148	1013845
3177	1168152	1013845
3178	1168155	1013845
3179	1168159	1013844
3180	1168164	1013843
3181	1168168	1013842
3182	1168173	1013841
3183	1168177	1013839

Nº	NORTE	ESTE
2044	1166362	1012184
3007	1167746	1013911
3008	1167741	1013913
3009	1167737	1013915
3010	1167733	1013917
3011	1167729	1013919
3012	1167726	1013920
3013	1167722	1013922
3014	1167719	1013924
3015	1167716	1013925
3016	1167712	1013927
3017	1167709	1013929
3018	1167706	1013932
3019	1167703	1013934
3020	1167700	1013937
3021	1167697	1013940
3022	1167694	1013943
3023	1167691	1013946
3024	1167688	1013949
3025	1167686	1013952
3026	1167684	1013955
3027	1167682	1013959
3028	1167681	1013962
3029	1167680	1013966
3030	1167679	1013972
3031	1167680	1013979
3032	1167681	1013986
3033	1167682	1013989
3034	1167683	1013993
3035	1167684	1013997
3036	1167684	1014000
3037	1167684	1014004
3038	1167684	1014008
3039	1167684	1014013
3040	1167684	1014017
3041	1167684	1014021
3042	1167683	1014024
3043	1167683	1014028
3044	1167682	1014032
3045	1167681	1014038
3046	1167680	1014045
3047	1167678	1014052
3048	1167678	1014055
3049	1167677	1014059
3050	1167677	1014063
3051	1167677	1014067
3052	1167677	1014071
3053	1167677	1014075
3054	1167678	1014079
3055	1167678	1014083
3056	1167680	1014089
3057	1167683	1014094
3058	1167687	1014099
3059	1167693	1014103
3060	1167697	1014105
3223	1168318	1013810
3224	1168321	1013814
3225	1168323	1013816
3226	1168327	1013821
3227	1168330	1013823
3228	1168334	1013825
3229	1168339	1013825
3230	1168345	1013827
3231	1168349	1013827
3232	1168354	1013827
3233	1168358	1013828
3234	1168363	1013828
3235	1168368	1013828
3236	1168373	1013828
3237	1168378	1013828

Nº	NORTE	ESTE
2868	1166443	1012444
3061	1167701	1014107
3062	1167703	1014109
3063	1167710	1014111
3064	1167715	1014113
3065	1167720	1014115
3066	1167725	1014116
3067	1167731	1014117
3068	1167738	1014118
3069	1167740	1014119
3070	1167744	1014119
3071	1167748	1014119
3072	1167752	1014119
3073	1167758	1014118
3074	1167763	1014117
3075	1167767	1014116
3076	1167770	1014113
3077	1167773	1014110
3078	1167777	1014105
3079	1167780	1014102
3080	1167783	1014098
3081	1167786	1014094
3082	1167789	1014090
3083	1167793	1014085
3084	1167796	1014081
3085	1167800	1014077
3086	1167803	1014072
3087	1167806	1014069
3088	1167808	1014065
3089	1167811	1014062
3090	1167814	1014059
3091	1167816	1014056
3092	1167819	1014053
3093	1167822	1014051
3094	1167825	1014048
3095	1167828	1014045
3096	1167832	1014042
3097	1167836	1014039
3098	1167839	1014037
3099	1167843	1014034
3100	1167847	1014032
3101	1167851	1014030
3102	1167855	1014028
3103	1167858	1014026
3104	1167862	1014025
3105	1167866	1014023
3106	1167875	1014022
3107	1167879	1014022
3108	1167882	1014021
3109	1167887	1014021
3110	1167891	1014021
3111	1167896	1014020
3112	1167900	1014020
3113	1167905	1014019
3114	1167909	1014019
3277	1168451	1013952
3278	1168454	1013954
3279	1168457	1013956
3280	1168461	1013958
3281	1168464	1013960
3282	1168467	1013963
3283	1168471	1013965
3284	1168475	1013967
3285	1168470	1013969
3286	1168482	1013971
3287	1168486	1013974
3288	1168489	1013976
3289	1168491	1013978
3290	1168494	1013980
3291	1168499	1013983

Nº	NORTE	ESTE
2952	1166950	1012991
3115	1167914	1014015
3116	1167918	1014018
3117	1167922	1014017
3118	1167928	1014018
3119	1167933	1014014
3120	1167937	1014012
3121	1167939	1014009
3122	1167941	1014005
3123	1167942	1014001
3124	1167944	1013996
3125	1167948	1013991
3126	1167950	1013989
3127	1167953	1013986
3128	1167956	1013984
3129	1167960	1013981
3130	1167963	1013979
3131	1167967	1013976
3132	1167971	1013974
3133	1167975	1013971
3134	1167978	1013968
3135	1167982	1013966
3136	1167986	1013963
3137	1167989	1013960
3138	1167994	1013957
3139	1167999	1013954
3140	1168003	1013950
3141	1168008	1013947
3142	1168012	1013943
3143	1168017	1013939
3144	1168022	1013935
3145	1168028	1013931
3146	1168031	1013926
3147	1168035	1013922
3148	1168039	1013918
3149	1168043	1013914
3150	1168047	1013911
3151	1168051	1013907
3152	1168054	1013903
3153	1168058	1013900
3154	1168061	1013896
3155	1168064	1013893
3156	1168067	1013889
3157	1168070	1013885
3158	1168073	1013881
3159	1168076	1013877
3160	1168080	1013873
3161	1168083	1013869
3162	1168086	1013866
3163	1168090	1013863
3164	1168093	1013860
3165	1168097	1013857
3166	1168101	1013855
3167	1168106	1013853
3168	1168110	1013851
3331	1168383	1014089
3332	1168381	1014092
3333	1168379	1014095
3334	1168377	1014098
3335	1168376	1014102
3336	1168374	1014105
3337	1168373	1014109
3338	1168372	1014113
3339	1168372	1014116
3340	1168372	1014120
3341	1168372	1014124
3342	1168373	1014127
3343	1168373	1014131
3344	1168374	1014134
3345	1168370	1014130

"Por la cual se sustrae definitivamente un área de la reserva forestal del Río Magdalena, establecida mediante la ley 2 de 1959, y se toman otras determinaciones"

3184	1168182	1013837
3185	1168186	1013834
3188	1168191	1013831
3187	1168195	1013828
3188	1168200	1013824
3189	1168204	1013819
3190	1168208	1013815
3191	1168211	1013810
3192	1168215	1013806
3193	1168217	1013801
3194	1168220	1013797
3195	1168222	1013792
3196	1168224	1013788
3197	1168226	1013784
3198	1168228	1013781
3199	1168230	1013777
3200	1168232	1013774
3201	1168234	1013771
3202	1168236	1013768
3203	1168239	1013766
3204	1168242	1013764
3205	1168246	1013763
3206	1168243	1013762
3207	1168253	1013762
3208	1168257	1013762
3209	1168261	1013762
3210	1168265	1013764
3211	1168269	1013765
3212	1168273	1013768
3213	1168277	1013770
3214	1168282	1013773
3215	1168286	1013777
3216	1168290	1013781
3217	1168295	1013785
3218	1168299	1013789
3219	1168303	1013793
3220	1168307	1013798
3221	1168311	1013802
3222	1168316	1013806
No.	NORTE	ESTE
3385	1168557	1014194
3386	1168555	1014200
3387	1168554	1014204
3388	1168552	1014207
3389	1168551	1014211
3390	1168550	1014215
3391	1168548	1014219
3392	1168547	1014223
3393	1168546	1014227
3394	1168545	1014231
3395	1168545	1014235
3396	1168544	1014238
3397	1168544	1014242
3398	1168544	1014248
3399	1168545	1014255
3400	1168546	1014261
3401	1168548	1014267
3402	1168550	1014274
3403	1168552	1014280
3404	1168554	1014286
3405	1168557	1014292
3406	1168560	1014297
3407	1168562	1014301
3408	1168565	1014305
3409	1168567	1014310
3410	1168570	1014314
3411	1168572	1014318
3412	1168573	1014323
3413	1168574	1014328
3414	1168573	1014333
3415	1168573	1014338
3416	1168572	1014342

3238	1168384	1013827
3239	1168389	1013827
3240	1168394	1013826
3241	1168399	1013826
3242	1168404	1013825
3243	1168409	1013824
3244	1168413	1013823
3245	1168417	1013822
3246	1168421	1013822
3247	1168427	1013821
3248	1168432	1013821
3249	1168436	1013823
3250	1168437	1013827
3251	1168438	1013832
3252	1168435	1013837
3253	1168433	1013844
3254	1168431	1013847
3255	1168430	1013851
3256	1168428	1013854
3257	1168427	1013858
3258	1168425	1013862
3259	1168424	1013865
3260	1168423	1013869
3261	1168422	1013872
3262	1168420	1013879
3263	1168419	1013885
3264	1168418	1013891
3265	1168418	1013897
3266	1168418	1013903
3267	1168418	1013909
3268	1168419	1013914
3269	1168421	1013919
3270	1168424	1013924
3271	1168426	1013928
3272	1168430	1013933
3273	1168434	1013937
3274	1168438	1013941
3275	1168442	1013945
3276	1168448	1013949
No.	NORTE	ESTE
3439	1168474	1014406
3440	1168470	1014408
3441	1168467	1014411
3442	1168463	1014413
3443	1168460	1014415
3444	1168457	1014417
3445	1168454	1014419
3446	1168449	1014423
3447	1168445	1014428
3448	1168443	1014433
3449	1168442	1014439
3450	1168444	1014445
3451	1168446	1014451
3452	1168440	1014456
3453	1168452	1014460
3454	1168455	1014462
3455	1168459	1014464
3456	1168463	1014464
3457	1168466	1014464
3458	1168475	1014464
3459	1168479	1014464
3460	1168482	1014463
3461	1168486	1014463
3462	1168490	1014462
3463	1168493	1014462
3464	1168500	1014461
3465	1168506	1014459
3466	1168512	1014458
3467	1168519	1014457
3468	1168522	1014456
3469	1168526	1014455
3470	1168530	1014454

3292	1168503	1013980
3293	1168506	1013994
3294	1168507	1013999
3295	1168506	1014003
3296	1168505	1014007
3297	1168502	1014010
3298	1168498	1014013
3299	1168493	1014014
3300	1168488	1014015
3301	1168482	1014015
3302	1168476	1014015
3303	1168470	1014014
3304	1168463	1014014
3305	1168456	1014014
3306	1168453	1014014
3307	1168449	1014015
3308	1168446	1014015
3309	1168442	1014016
3310	1168438	1014017
3311	1168435	1014018
3312	1168431	1014019
3313	1168428	1014021
3314	1168424	1014022
3315	1168421	1014025
3316	1168418	1014027
3317	1168415	1014030
3318	1168413	1014033
3319	1168410	1014036
3320	1168408	1014040
3321	1168406	1014044
3322	1168404	1014047
3323	1168403	1014051
3324	1168401	1014055
3325	1168400	1014058
3326	1168397	1014065
3327	1168394	1014070
3328	1168392	1014075
3329	1168388	1014080
3330	1168385	1014086
No.	NORTE	ESTE
3493	1168645	1014414
3494	1168649	1014413
3495	1168653	1014412
3496	1168658	1014412
3497	1168662	1014411
3498	1168666	1014411
3499	1168669	1014411
3500	1168673	1014411
3501	1168680	1014411
3502	1168685	1014412
3503	1168693	1014414
3504	1168696	1014415
3505	1168700	1014416
3506	1168703	1014417
3507	1168707	1014418
3508	1168711	1014420
3509	1168716	1014421
3510	1168720	1014422
3511	1168724	1014423
3512	1168729	1014423
3513	1168734	1014424
3514	1168739	1014424
3515	1168743	1014424
3516	1168748	1014424
3517	1168753	1014423
3518	1168758	1014422
3519	1168762	1014421
3520	1168766	1014419
3521	1168770	1014418
3522	1168773	1014413
3523	1168776	1014410
3524	1168779	1014407

3346	1168377	1014141
3347	1168379	1014144
3348	1168381	1014147
3349	1168384	1014150
3350	1168387	1014153
3351	1168390	1014155
3352	1168394	1014158
3353	1168398	1014160
3354	1168402	1014162
3355	1168407	1014165
3356	1168412	1014167
3357	1168417	1014169
3358	1168423	1014170
3359	1168429	1014172
3360	1168435	1014173
3361	1168441	1014174
3362	1168448	1014175
3363	1168454	1014176
3364	1168460	1014177
3365	1168467	1014177
3366	1168473	1014178
3367	1168479	1014178
3368	1168485	1014178
3369	1168491	1014179
3370	1168496	1014179
3371	1168501	1014179
3372	1168506	1014170
3373	1168511	1014179
3374	1168516	1014170
3375	1168520	1014179
3376	1168525	1014179
3377	1168530	1014179
3378	1168534	1014179
3379	1168539	1014179
3380	1168543	1014180
3381	1168547	1014180
3382	1168550	1014181
3383	1168555	1014184
3384	1168567	1014188
3385	1168575	1014194
3386	1168585	1014200
3387	1168595	1014204
3388	1168605	1014207
3389	1168615	1014211
3390	1168625	1014215
3391	1168635	1014219
3392	1168645	1014223
3393	1168655	1014227
3394	1168665	1014231
3395	1168675	1014235
3396	1168685	1014238
3397	1168695	1014242
3398	1168705	1014246
3399	1168715	1014250
3400	1168725	1014254
3401	1168735	1014258
3402	1168745	1014262
3403	1168755	1014266
3404	1168765	1014270
3405	1168775	1014274
3406	1168785	1014278
3407	1168795	1014282
3408	1168805	1014286
3409	1168815	1014290
3410	1168825	1014294
3411	1168835	1014298
3412	1168845	1014302
3413	1168855	1014306
3414	1168865	1014310
3415	1168875	1014314
3416	1168885	1014318
3417	1168895	1014322
3418	1168905	1014326
3419	1168915	1014330
3420	1168925	1014334
3421	1168935	1014338
3422	1168945	1014342
3423	1168955	1014346
3424	1168965	1014350
3425	1168975	1014354
3426	1168985	1014358
3427	1168995	1014362
3428	1169005	1014366
3429	1169015	1014370
3430	1169025	1014374
3431	1169035	1014378
3432	1169045	1014382
3433	1169055	1014386
3434	1169065	1014390
3435	1169075	1014394
3436	1169085	1014398
3437	1169095	1014402
3438	1169105	1014406
3439	1169115	1014410
3440	1169125	1014414
3441	1169135	1014418
3442	1169145	1014422
3443	1169155	1014426
3444	1169165	1014430
3445	1169175	1014434
3446	1169185	1014438
3447	1169195	

“Por la cual se sustrae definitivamente un área de la reserva forestal del Río Magdalena, establecida mediante la ley 2 de 1959, y se toman otras determinaciones”

Table with 3 columns: No., NORTE, ESTE. Rows 3417-3449.

Table with 3 columns: No., NORTE, ESTE. Rows 3471-3703.

Table with 3 columns: No., NORTE, ESTE. Rows 3525-3757.

Table with 3 columns: No., NORTE, ESTE. Rows 3579-3811.

**"Por la cual se sustrae definitivamente un área de la reserva forestal del Río Magdalena, establecida mediante la ley 2 de 1959, y se toman otras determinaciones"**

3650	1169218	1014428	3704	1169458	1014552	3758	1169692	1014619	3812	1169933	1014578
3651	1169222	1014430	3705	1169465	1014553	3759	1169697	1014619	3813	1169942	1014580
3652	1169225	1014432	3706	1169471	1014554	3760	1169702	1014619	3814	1169945	1014582
3653	1169229	1014434	3707	1169477	1014555	3761	1169708	1014618	3815	1169951	1014585
3654	1169233	1014435	3708	1169484	1014557	3762	1169714	1014618	3816	1169956	1014587
No.	NORTE	ESTE	No.	NORTE	ESTE	No.	NORTE	ESTE	No.	NORTE	ESTE
3817	1169961	1014588	3871	1170190	1014623	3825	1170518	1014737	3870	1170876	1015013
3818	1169965	1014589	3872	1170196	1014624	3826	1170530	1014747	3880	1170877	1015017
3819	1169969	1014589	3873	1170202	1014625	3827	1170543	1014750	3881	1170878	1015022
3820	1169973	1014589	3874	1170208	1014626	3828	1170557	1014772	3882	1170879	1015026
3821	1169976	1014588	3875	1170214	1014627	3829	1170571	1014786	3883	1170880	1015030
3822	1169980	1014588	3876	1170220	1014628	3830	1170586	1014800	3884	1170882	1015033
3823	1169985	1014587	3877	1170227	1014629	3831	1170601	1014814	3885	1170883	1015037
3824	1169990	1014587	3878	1170233	1014630	3832	1170615	1014827	3886	1170884	1015041
3825	1169996	1014587	3879	1170240	1014631	3833	1170628	1014839	3887	1170886	1015044
3826	1170002	1014587	3880	1170247	1014632	3834	1170639	1014850	3888	1170889	1015048
3827	1170008	1014589	3881	1170253	1014634	3835	1170649	1014860	3889	1170892	1015051
3828	1170015	1014591	3882	1170260	1014635	3836	1170658	1014868	3890	1170895	1015053
3829	1170018	1014593	3883	1170267	1014636	3837	1170666	1014875	3891	1170899	1015054
3830	1170021	1014593	3884	1170274	1014638	3838	1170672	1014882	3892	1170904	1015054
3831	1170024	1014597	3885	1170281	1014639	3839	1170678	1014888	3893	1170908	1015054
3832	1170027	1014599	3886	1170289	1014641	3840	1170684	1014893	3894	1170912	1015054
3833	1170030	1014602	3887	1170296	1014642	3841	1170689	1014899	3895	1170916	1015053
3834	1170032	1014605	3888	1170304	1014644	3842	1170693	1014904	3896	1170920	1015052
3835	1170035	1014608	3889	1170311	1014645	3843	1170698	1014909	3897	1170925	1015050
3836	1170038	1014611	3890	1170318	1014647	3844	1170702	1014914	3898	1170930	1015049
3837	1170040	1014614	3891	1170326	1014649	3845	1170706	1014919	3899	1170934	1015047
3838	1170043	1014618	3892	1170334	1014650	3846	1170711	1014924	4000	1170937	1015045
3839	1170045	1014621	3893	1170341	1014651	3847	1170715	1014929	4001	1170941	1015042
3840	1170048	1014624	3894	1170348	1014653	3848	1170719	1014933	4002	1170944	1015039
3841	1170050	1014627	3895	1170355	1014654	3849	1170723	1014937	4003	1170947	1015038
3842	1170055	1014631	3896	1170362	1014655	3850	1170727	1014941	4004	1170949	1015033
3843	1170060	1014634	3897	1170369	1014656	3851	1170731	1014945	4005	1170950	1015029
3844	1170065	1014634	3898	1170375	1014657	3852	1170736	1014949	4006	1170949	1015025
3845	1170071	1014634	3899	1170382	1014659	3853	1170740	1014952	4007	1170947	1015022
3846	1170077	1014633	3900	1170388	1014660	3854	1170745	1014955	4008	1170945	1015018
3847	1170081	1014632	3901	1170395	1014662	3855	1170750	1014959	4009	1170942	1015012
3848	1170084	1014631	3902	1170401	1014663	3856	1170755	1014962	4010	1170940	1015008
3849	1170088	1014629	3903	1170408	1014665	3857	1170760	1014964	4011	1170938	1015004
3850	1170093	1014628	3904	1170414	1014667	3858	1170766	1014967	4012	1170936	1015000
3851	1170097	1014627	3905	1170420	1014670	3859	1170772	1014970	4013	1170934	1014995
3852	1170101	1014625	3906	1170427	1014672	3860	1170778	1014972	4014	1170931	1014991
3853	1170106	1014625	3907	1170433	1014675	3861	1170784	1014975	4015	1170929	1014986
3854	1170110	1014624	3908	1170438	1014677	3862	1170790	1014977	4016	1170926	1014981
3855	1170115	1014624	3909	1170443	1014680	3863	1170796	1014979	4017	1170923	1014976
3856	1170119	1014623	3910	1170448	1014682	3864	1170803	1014982	4018	1170921	1014971
3857	1170124	1014623	3911	1170453	1014685	3865	1170809	1014984	4019	1170918	1014966
3858	1170126	1014622	3912	1170457	1014687	3866	1170816	1014986	4020	1170915	1014961
3859	1170133	1014622	3913	1170461	1014689	3867	1170823	1014988	4021	1170912	1014956
3860	1170137	1014622	3914	1170464	1014691	3868	1170829	1014991	4022	1170909	1014951
3861	1170141	1014622	3915	1170467	1014694	3869	1170836	1014993	4023	1170906	1014946
3862	1170146	1014622	3916	1170470	1014696	3870	1170842	1014995	4024	1170904	1014940
3863	1170150	1014621	3917	1170473	1014698	3871	1170847	1014996	4025	1170901	1014935
3864	1170155	1014621	3918	1170479	1014702	3872	1170852	1014998	4026	1170899	1014930
3865	1170159	1014621	3919	1170482	1014704	3873	1170857	1015000	4027	1170897	1014924
3866	1170164	1014622	3920	1170485	1014707	3874	1170860	1015001	4028	1170894	1014919
3867	1170169	1014622	3921	1170489	1014711	3875	1170866	1015003	4029	1170892	1014913
3868	1170174	1014622	3922	1170494	1014715	3876	1170869	1015004	4030	1170890	1014907
3869	1170179	1014622	3923	1170501	1014721	3877	1170872	1015007	4031	1170888	1014902
3870	1170184	1014623	3924	1170509	1014728	3878	1170874	1015009	4032	1170886	1014896
No.	NORTE	ESTE	No.	NORTE	ESTE	No.	NORTE	ESTE	No.	NORTE	ESTE
4033	1170884	1014891	4087	1170914	1014855	4141	1170279	1014443	4195	1169949	1014379
4034	1170882	1014885	4088	1170911	1014851	4142	1170280	1014440	4196	1169948	1014372
4035	1170880	1014880	4089	1170907	1014847	4143	1170259	1014433	4197	1169946	1014366
4036	1170878	1014874	4090	1170903	1014843	4144	1170250	1014435	4198	1169943	1014362
4037	1170876	1014869	4091	1170902	1014840	4145	1170240	1014433	4199	1169950	1014359
4038	1170874	1014863	4092	1170904	1014836	4146	1170231	1014431	4200	1169951	1014355
4039	1170871	1014858	4093	1170919	1014832	4147	1170223	1014429	4201	1169953	1014351
4040	1170869	1014852	4094	1170914	1014829	4148	1170214	1014427	4202	1169955	1014348
4041	1170866	1014847	4095	1170905	1014825	4149	1170206	1014426	4203	1169956	1014344
4042	1170862	1014842	4096	1170892	1014821	4150	1170199	1014424	4204	1169958	1014340
4043	1170858	1014838	4097	1170885	1014817	4151	1170191	1014423	4205	1169960	1014336

**“Por la cual se sustrae definitivamente un área de la reserva forestal del Río Magdalena, establecida mediante la ley 2 de 1959, y se toman otras determinaciones”**

4044	1170854	1014831	4098	1170588	1014614	4152	1170184	1014422	4206	1169982	1014332
4045	1170849	1014825	4099	1170580	1014610	4153	1170176	1014421	4207	1169964	1014328
4046	1170844	1014820	4100	1170572	1014606	4154	1170168	1014421	4208	1169956	1014324
4047	1170837	1014814	4101	1170564	1014602	4155	1170162	1014420	4209	1169948	1014320
4048	1170830	1014808	4102	1170556	1014598	4156	1170156	1014420	4210	1169940	1014316
4049	1170822	1014803	4103	1170548	1014594	4157	1170149	1014420	4211	1169932	1014311
4050	1170813	1014796	4104	1170541	1014590	4158	1170143	1014420	4212	1169924	1014307
4051	1170803	1014792	4105	1170534	1014586	4159	1170136	1014419	4213	1169916	1014302
4052	1170794	1014787	4106	1170527	1014583	4160	1170130	1014419	4214	1169908	1014298
4053	1170784	1014782	4107	1170521	1014579	4161	1170123	1014419	4215	1169900	1014294
4054	1170774	1014777	4108	1170515	1014575	4162	1170117	1014418	4216	1169892	1014289
4055	1170765	1014772	4109	1170510	1014571	4163	1170110	1014418	4217	1169884	1014284
4056	1170756	1014768	4110	1170504	1014567	4164	1170104	1014417	4218	1169876	1014279
4057	1170748	1014764	4111	1170499	1014563	4165	1170097	1014417	4219	1169868	1014275
4058	1170741	1014760	4112	1170493	1014559	4166	1170091	1014416	4220	1169860	1014270
4059	1170735	1014757	4113	1170488	1014554	4167	1170085	1014415	4221	1170003	1014266
4060	1170729	1014753	4114	1170483	1014550	4168	1170079	1014415	4222	1170002	1014261
4061	1170724	1014750	4115	1170477	1014545	4169	1170074	1014414	4223	1170001	1014256
4062	1170719	1014747	4116	1170472	1014540	4170	1170068	1014413	4224	1170000	1014251
4063	1170715	1014744	4117	1170467	1014535	4171	1170063	1014412	4225	1170000	1014247
4064	1170711	1014741	4118	1170461	1014530	4172	1170056	1014412	4226	1170000	1014243
4065	1170706	1014738	4119	1170455	1014526	4173	1170050	1014411	4227	1170000	1014239
4066	1170705	1014735	4120	1170449	1014520	4174	1170044	1014410	4228	1170000	1014234
4067	1170702	1014732	4121	1170443	1014515	4175	1170038	1014409	4229	1170000	1014230
4068	1170699	1014729	4122	1170438	1014511	4176	1170033	1014408	4230	1170000	1014226
4069	1170697	1014725	4123	1170433	1014506	4177	1170028	1014408	4231	1170000	1014222
4070	1170694	1014722	4124	1170428	1014502	4178	1170023	1014407	4232	1170000	1014218
4071	1170692	1014719	4125	1170425	1014498	4179	1170019	1014407	4233	1170000	1014214
4072	1170690	1014715	4126	1170420	1014493	4180	1170015	1014406	4234	1170000	1014210
4073	1170688	1014712	4127	1170416	1014489	4181	1170011	1014405	4235	1169996	1014206
4074	1170685	1014708	4128	1170413	1014486	4182	1170007	1014405	4236	1169992	1014202
4075	1170683	1014704	4129	1170410	1014482	4183	1170003	1014404	4237	1169988	1014200
4076	1170680	1014701	4130	1170407	1014478	4184	1170000	1014404	4238	1169984	1014200
4077	1170678	1014897	4131	1170404	1014475	4185	1169996	1014403	4239	1169980	1014200
4078	1170675	1014893	4132	1170402	1014471	4186	1169992	1014403	4240	1169980	1014200
4079	1170672	1014889	4133	1170399	1014468	4187	1169988	1014402	4241	1169976	1014200
4080	1170669	1014885	4134	1170396	1014465	4188	1169984	1014402	4242	1169972	1014200
4081	1170666	1014880	4135	1170393	1014461	4189	1169980	1014400	4243	1169968	1014200
4082	1170663	1014876	4136	1170390	1014458	4190	1169976	1014399	4244	1169964	1014200
4083	1170659	1014872	4137	1170387	1014455	4191	1169972	1014398	4245	1169960	1014200
4084	1170656	1014868	4138	1170384	1014452	4192	1169968	1014398	4246	1169956	1014200
4085	1170652	1014864	4139	1170381	1014449	4193	1169964	1014397	4247	1169952	1014200
4086	1170649	1014860	4140	1170378	1014446	4194	1169960	1014396	4248	1169948	1014200

**PARÁGRAFO.-** La presente sustracción solamente aplica para la adjudicación de predios baldíos de la Nación en el marco de la Resolución 293 de 1998 emitida por el Ministerio del Medio Ambiente y no cubre actividades de utilidad pública o interés social.

**ARTÍCULO SEGUNDO.** – Para la adjudicación de los predios sustraídos y en desarrollo del artículo 7 del Decreto 2664 de 1994, el Instituto Colombiano de Desarrollo Rural – INCODER, debe incorporar en las reglas de la definición de la Unidad Agrícola Familiar (UAF) criterios asociados a la sostenibilidad y ordenamiento ambiental y predial del área a titular.

**ARTÍCULO TERCERO.** – En el desarrollo de las actividades plasmadas en el Plan de Manejo Ambiental deberá tener en cuenta los siguientes lineamientos:

1. Para las áreas que pueden ser utilizadas en explotación diferente a la forestal, que contengan sectores donde se determine que existe vocación forestal, las actividades a desarrollar al interior de estos sectores estarán principalmente enfocadas al desarrollo de actividades forestales, agroforestales y silvopastoriles.

**"Por la cual se sustrae definitivamente un área de la reserva forestal del Río Magdalena, establecida mediante la ley 2 de 1959, y se toman otras determinaciones"**

2. Las actividades productivas que se lleven a cabo en las áreas sustraídas, deberán estar acordes con la clasificación agrológica del suelo establecida por el IGAC.
3. Las áreas con cobertura boscosa que se encuentren dentro del área cuya sustracción se solicita, deben mantenerse como soporte para las actividades de producción y no pueden ser objeto de aprovechamiento forestal único.
4. En caso de existir un Plan de Ordenación y Manejo de la Cuenca Hidrográfica – POMCA, formulado, aprobado y adoptado, se deberán tener en cuenta las determinaciones adoptadas en el mismo.
5. En las áreas de páramos y humedales no podrán adelantarse actividades productivas.
6. En las áreas de humedales no podrán efectuarse actividades de desecación, cerramientos o adjudicación de bienes baldíos.
7. En las zonas de alto riesgo no mitigable identificadas como tales en el Plan de Ordenamiento Territorial municipal no se podrá adelantar ninguna actividad productiva.
8. Los terrenos con pendientes superiores a la que se determine de acuerdo con las características de la región deberán mantenerse bajo cobertura vegetal.
9. El aprovechamiento de los suelos deberá efectuarse en forma de mantener su integridad física y su capacidad productora.
10. En la utilización de los suelos se aplicarán normas técnicas de manejo para evitar su pérdida o degradación, lograr su recuperación y asegurar su conservación.
11. Las personas que realicen actividades agrícolas, pecuarias, forestales o de infraestructura, que afecten o puedan afectar los suelos, están obligadas a llevar a cabo buenas prácticas agropecuarias.
12. Si para las actividades productivas a desarrollar en el área se estima realizar algún aprovechamiento y uso de los recursos naturales renovables, se deberá solicitar ante la autoridad ambiental competente, los respectivos permisos de uso, aprovechamiento y afectación de recursos naturales correspondientes.
13. Se deberá excluir para el desarrollo de actividades productivas en las áreas sustraídas, todas aquellas áreas que conforme a la ley vigente son objeto de protección especial, tales como los páramos, las áreas de nacimiento y recarga hídrica, las márgenes de las corrientes y zonas de inundación de ríos y quebradas, humedales, manglares.
14. Serán objeto de protección y control especial:
  - a) Las aguas destinadas al consumo doméstico humano y animal y a la producción de alimentos;
  - b) Los criaderos y hábitats de peces, crustáceos y demás especies que requieran manejo especial;
  - c) Los páramos, los humedales incluyendo especialmente los nacimientos de agua, las zonas de recarga de acuíferos, las fuentes, cascadas, lagos y otros depósitos o corrientes de aguas naturales;
  - d) Los manglares, estuarios, meandros, ciénagas u otros hábitats similares de recursos hidrobiológicos.
15. Se deberá dar cumplimiento a lo dispuesto en los artículos 2 y 3 del Decreto 1449 de 1977 y a lo señalado en el artículo 14 del Decreto 1541 de 1978.
16. Debe evitarse la inclusión de las especies *Pinus patula* y *Acacia* sp., en el desarrollo de los proyectos del PMAS debido a los problemas que



**“Por la cual se sustrae definitivamente un área de la reserva forestal del Río Magdalena, establecida mediante la ley 2 de 1959, y se toman otras determinaciones”**

pueden generar en el suelo y a su capacidad de propagación espontánea que les confiere en alguna medida un carácter invasor. Su uso, en combinación con otros elementos para la implementación de proyectos agroforestales y cercas vivas conlleva condicionamientos especiales, como densidades bajas, restringidas únicamente a los pocos lugares cuyo suelo permite el uso de estas especies sin detrimento de su estructura y capacidad productiva y se debe realizar un seguimiento estricto

17. Las especies que pueden ser empleadas dependiendo de la altitud, pueden ser: *Bilia colombiana* (curapin), *Bilia rosea* (cariseco), *Erythrina edulis* (chachafruto), *Tabebuia* sp., *Hymenaea courbaril* (algarrobo), *Trichantera gigantea* (nacedero), *Grevillea robusta* (roble australiano), *Eugenia myrtifolia* (Eugenia), entre otras.

**ARTÍCULO CUARTO.** – El Instituto Colombiano de Desarrollo Rural – INCODER deberá dejar expresa mención en el acto de adjudicación de los predios sustraídos, de las disposiciones contenidas en el Plan de Manejo Ambiental y de la obligatoriedad de su cumplimiento por parte de los adjudicatarios, so pena de reversión del baldío adjudicado, de conformidad con la Ley 160 de 1994 y sus normas reglamentarias. Para la ejecución de las medidas contenidas en dicho Plan, se podrá contar con el apoyo de la Secretaría Municipal que cumpla las funciones de promoción y ejecución de programas agropecuarios.

Los predios que no sean adjudicados conforme a lo dispuesto en esta Resolución o aquellos que hayan sido objeto de un procedimiento de reversión de la adjudicación al dominio de la Nación, recobrarán su condición de Reserva Forestal. Así mismo, en ningún caso se podrán adelantar procesos de licenciamiento ambiental hasta tanto no se haya cumplido con el procedimiento de adjudicación de baldíos, en cuyo caso, la autoridad ambiental competente deberá evaluar la compatibilidad del proyecto con los objetivos de la sustracción realizada.

**ARTÍCULO QUINTO.** – En caso de incumplimiento debidamente probado de las reglas, términos, condiciones y obligaciones bajo las cuales se efectúa la sustracción del área de reserva forestal, se aplicará el proceso sancionatorio ambiental a que haya lugar de conformidad con lo previsto en la Ley 1333 de 2009, decisión que será adoptada por el Ministerio de Ambiente y Desarrollo Sostenible, mediante acto administrativo que será notificado a el Instituto Colombiano de Desarrollo Rural – INCODER.

**ARTÍCULO SEXTO.** – La Corporación Autónoma Regional de Santander CAS será la encargada de velar por el cumplimiento de las medidas, restricciones y condiciones ambientales impuestas al Instituto Colombiano de Desarrollo Rural – INCODER, y a los beneficiarios de los predios a adjudicar.

**ARTÍCULO SÉPTIMO.** – Notificar el presente acto administrativo al representante legal del Instituto Colombiano de Desarrollo Rural – INCODER, o a su apoderado legalmente constituido.

**ARTÍCULO OCTAVO.** – Por la Autoridad Nacional de Licencias Ambientales – ANLA, comunicar el presente acto administrativo a la Corporación Autónoma Regional de Santander – CAS, para su conocimiento y fines pertinentes y a la Procuraduría Delegada para Asuntos Ambientales y Agrarios.

**ARTÍCULO NOVENO.** – Publicar en el Diario Oficial por parte del Ministerio de Ambiente y Desarrollo Sostenible y en la Gaceta Ambiental de la página web de la

**“Por la cual se sustrae definitivamente un área de la reserva forestal del Río Magdalena, establecida mediante la ley 2 de 1959, y se toman otras determinaciones”**

Autoridad Nacional de Licencias Ambientales ANLA, el presente acto en concordancia con el Convenio Interadministrativo No. 06 de 2012 con prorrogas del 28 de diciembre de la misma anualidad y el 22 de marzo de 2013.

**ARTÍCULO DÉCIMO.** – Contra el presente acto administrativo procede el recurso de reposición de conformidad con los artículos 74, 76 y 77 del Código de Procedimiento Administrativo y de lo Contencioso Administrativo.

**NOTIFÍQUESE, COMUNÍQUESE, PUBLÍQUESE Y CÚMPLASE**

Dada en Bogotá D.C., a los 31 MAY 2013

  
**ZORAIDA FAJARDO RODRIGUEZ**

Directora (E) de Bosques, Biodiversidad y Servicios Ecosistémicos

**Proyectó:** Héctor Javier Griselda Gómez / Abogado SD.I.P.T.A. ANLA  
**Revisó:** María Stella Sánchez / Contratista D.B.S.E. MADS 30/05/13  
**Concepto Técnico:** No 020 del 10/04/2013.  
**Expediente:** SRF 0191  
**Fecha:** 20/05/2013.  
**Resolución:** Resolución Sustracción

DIARIO OFICIAL No 48.814 DEL 07-JUN-2013.