



MINISTERIO DE AMBIENTE Y DESARROLLO SOSTENIBLE

RESOLUCIÓN No. **1860**

(24 NOV 2014)

“POR MEDIO DE LA CUAL SE HACEN ALGUNAS PRECISIONES EN CUANTO A LAS SUSTRACCIONES EFECTUADAS MEDIANTE LAS RESOLUCIONES 033 DE 2009, 159 DE 2010, 2111 DE 2012, 2112 DE 2012, 329 DE 2014 Y 1709 DE 2014, PROYECTO CONSTRUCCIÓN DE LA SEGUNDA CALZADA BUGA-BUENAVENTURA DEL DEPARTAMENTO DEL VALLE DEL CAUCA”

LA DIRECTORA DE BOSQUES, BIODIVERSIDAD Y SERVICIOS ECOSISTÉMICOS DEL MINISTERIO DE AMBIENTE Y DESARROLLO SOSTENIBLE – MADS.

En ejercicio de la función delegada por el Ministro de Ambiente y Desarrollo Sostenible mediante Resolución No. 0053 del 24 de enero de 2012 y,

CONSIDERANDO

Que mediante la Resolución 033 del 15 de enero de 2009, se sustrajeron definitivamente 107,68 hectáreas de la Reserva Forestal Nacional del Pacífico establecida en la Ley 2ª de 1959, para la Construcción de la Segunda Calzada Loboguerrero – Mediacanoa sector 2 (K81+000 – K96+000) – tramo 7 de la carretera Buenaventura – Buga, ubicado en el departamento del Valle del Cauca y otorga Licencia Ambiental para el Proyecto.

Que mediante la Resolución 159 del 28 de enero de 2010, se sustrajeron definitivamente 11,19 hectáreas y temporalmente 11,94 hectáreas de la Reserva Forestal Nacional del Pacífico establecida en la Ley 2ª de 1959, para la Construcción del Corredor Vial entre chaflanes, las áreas para los portales de todos los túneles de la vía Buenaventura – Buga, en el sector comprendido por los corregimientos de Cisneros y Loboguerrero y otorga Licencia Ambiental para el proyecto.

Que mediante la Resolución 2258 del 12 de noviembre de 2010, se modifica la Resolución 159 de 2010 en cuanto a plazos adicionales para el cumplimiento de unas obligaciones establecidas por la sustracción, la licencia ambiental y otras determinaciones.

Que mediante la Resolución 133 y 134 del 12 de febrero de 2012, la Autoridad Nacional de Licencias Ambientales (ANLA), modificó la Licencia Ambiental otorgada mediante la Resolución 159 de 28 de enero de 2010, modificada por las Resoluciones 979 del 24 de mayo de 2010 y 2258 del 12 de noviembre de 2010 y se toman otras determinaciones.

Que mediante la Resolución 2111 de 2012, el Ministerio de Ambiente y Desarrollo Sostenible (MADS), sustrajo definitivamente 0,6 hectáreas para el realineamiento del túnel cinco en la margen izquierda K53+080 – K53+840; la modificación de túnel 2 en la margen derecha K53+260 – K53+560 y la modificación del diseño geométrico y construcción de dos galerías de evacuación en el túnel 10 de la margen izquierda

“POR MEDIO DE LA CUAL SE HACEN ALGUNAS PRECISIONES EN CUANTO A LAS SUSTRACCIONES EFECTUADAS MEDIANTE LAS RESOLUCIONES 033 DE 2009, 159 DE 2010, 2111 DE 2012, 2112 DE 2012, 329 DE 2014 Y 1709 DE 2014, PROYECTO CONSTRUCCIÓN DE LA SEGUNDA CALZADA BUGA-BUENAVENTURA DEL DEPARTAMENTO DEL VALLE DEL CAUCA”

K57+430 – K58+950 en el desarrollo del proyecto “Construcción de la doble calzada sector Cisneros (PR51+000) – Loboguerrero (PR 61+500) en la carretera Buga – Buenaventura”, ubicado en el departamento del Valle del Cauca.

Que mediante la Resolución 2112 de 2012, el Ministerio de Ambiente y Desarrollo Sostenible (MADS), sustrajo temporalmente 3,14 hectáreas para el establecimiento de un sitio de disposición final de material sobrante en el desarrollo del Proyecto “Construcción de la doble calzada sector Cisneros (PR51+000) – Loboguerrero (PR 61+500) en la carretera Buga – Buenaventura”, localizado en el departamento del Valle del Cauca.

Que mediante la Resolución 365 del 23 de abril de 2013, se modifica la licencia ambiental otorgada mediante la Resolución 159 del 28 de enero de 2010, modificada por las resoluciones 979 del 24 de mayo de 2010, 2258 del 12 de noviembre de 2010, 133 del 12 de febrero de 2013 y 134 del 12 de febrero de 2013 y se toman otras determinaciones.

Que mediante la Resolución 329 del 4 de marzo de 2014, la Dirección de Bosques, Biodiversidad y Servicios Ecosistémicos del Ministerio de Ambiente y Desarrollo Sostenible, sustrajo definitivamente 56,82 hectáreas y temporalmente 4,29 hectáreas de la Reserva Forestal Nacional del Pacífico establecida en la Ley 2ª de 1959, para la construcción de la segunda calzada Loboguerrero – Mediacanoa, tramo 7, sector 1, subsector La Guaira., localizado en el departamento del Valle del Cauca.

Que mediante la Resolución 1709 del 21 de octubre de 2014, la Dirección de Bosques, Biodiversidad y Servicios Ecosistémicos del Ministerio de Ambiente y Desarrollo Sostenible, sustrajo definitivamente 92,85 hectáreas y temporalmente 11,98 hectáreas de la Reserva Forestal Nacional del Pacífico establecida en la Ley 2ª de 1959, para la construcción de la segunda calzada Loboguerrero – Mediacanoa, tramo 7, sector 1, subsector Loboguerrero, ubicado dentro del corredor vial Buga-Buenaventura en el departamento del Valle del Cauca.

FUNDAMENTOS TÉCNICOS

Que la Dirección de Bosques, Biodiversidad y Servicios Ecosistémicos del Ministerio de Ambiente y Desarrollo Sostenible, en ejercicio de las funciones establecidas en el Decreto – Ley 3570 de 2011, emitió concepto técnico No.178 del 21 de noviembre de 2014, en el cual se hacen algunas precisiones que refieren a las sustracciones efectuadas mediante las Resoluciones 033 de 2009, 159 de 2010, 2111 y 2112 de 2012, 329 y 1709 de 2014, de la Reserva Forestal Nacional del Pacífico establecida en la Ley 2ª de 1959 y de la Reserva Forestal Protectora del Río Dagua establecida en la Resolución 036 del 28 de octubre de 1943.

Que el mencionado concepto señala:

“(…)

CONTEXTO GENERAL

En el marco del proyecto de construcción de la segunda calzada del corredor vial Buga – Buenaventura, el Ministerio de Ambiente y Desarrollo Sostenible ha realizado hasta el momento sustracción de algunas áreas de la Reserva Forestal Nacional Pacífico establecida en la Ley 2ª de 1959. Particularmente para la segunda calzada Loboguerrero vía Buenaventura- Buga en el departamento del Valle del Cauca, se han proferido las Resoluciones 033 de 2009, 159 de 2010, 2111 de 2012, 2112 de 2012, 329 y 1709 del 2014;

“POR MEDIO DE LA CUAL SE HACEN ALGUNAS PRECISIONES EN CUANTO A LAS SUSTRACCIONES EFECTUADAS MEDIANTE LAS RESOLUCIONES 033 DE 2009, 159 DE 2010, 2111 DE 2012, 2112 DE 2012, 329 DE 2014 Y 1709 DE 2014, PROYECTO CONSTRUCCIÓN DE LA SEGUNDA CALZADA BUGA-BUENAVENTURA DEL DEPARTAMENTO DEL VALLE DEL CAUCA”

en las cuales se especifican las áreas que han sido sustraídas y que incluyen sustracciones de carácter temporal y definitivo.

Teniendo en cuenta que las áreas que han sido sustraídas mediante los mencionados actos administrativos, hacen parte tanto de la Reserva Forestal Nacional Pacífico de la Ley 2ª de 1959, como de la Reserva Forestal Protectora del Río Dagua en algunos sectores, este concepto técnico tiene como fin hacer precisión sobre las áreas sustraídas que hacen parte de esta última reserva mencionada.

CONSIDERACIONES

El proyecto de construcción de la doble calzada para el corredor vial Buga – Buenaventura, es considerado como de especial significancia, según el documento Conpes 3422 del 27 de abril de 2006, en el cual se evalúa la importancia estratégica de este proyecto, considerando que esta es una de la vías de mayor relevancia en la red nacional de carreteras por cuanto integra a Buenaventura, donde se ubica el principal puerto colombiano sobre la Costa Pacífica, con el interior del país, razón por la cual el Gobierno Nacional ha considerado prioritaria la ejecución de obras que permitan el mejoramiento de esta vía.

En este sentido, este Ministerio ha determinado la viabilidad de sustraer las áreas en las cuales se ejecutaría dicho proyecto. Particularmente para el tramo de Mediacanoa – Loboguerrero se han analizado las siguientes solicitudes: “Tramo 7, sector 2 ubicado entre los km 81+100 – 96+000” y cuyo acto administrativo emitido por este Ministerio, corresponde a la Resolución 0033 del 15 de enero de 2009; “Tramo 7, sector 1, subsector La Guaira (km 74+461 – km 81+000)” correspondiente a la Resolución 329 del 4 de marzo de 2014; “Tramo 7, sector 1, subsector Loboguerrero (km 63+700 – km 71+900) correspondiente a la Resolución 1709 de 2014”, “Tramo Loboguerrero – Cisneros (PR61+500 – PR51+000)” correspondiente a la Resolución 159 de 2010; “realineamiento del túnel cinco en la margen izquierda K53+080 – K53+840; la modificación de túnel 2 en la margen derecha K53+260 – K53+560 y la modificación del diseño geométrico y construcción de dos galerías de evacuación en el túnel 10 de la margen izquierda K57+430 – K58+950” correspondiente a la Resolución 2111 de 2012 y “para el establecimiento de un sitio de disposición final de material sobrante en el desarrollo del Proyecto” correspondiente a la Resolución 2112 de 2012.

Las áreas que han sido sustraídas se encuentran en su totalidad dentro de la Reserva Forestal Nacional Pacífico establecida en la Ley 2ª de 1959 y a su vez parcialmente dentro de la Reserva Forestal Protectora del Río Dagua establecida en la Resolución 036 de 1943.

La evaluación técnica que determinó la viabilidad de la sustracción de áreas que fueron solicitadas, se realizó teniendo en cuenta los principios por los cuales fueron declaradas estas reservas mediante la Resolución 36 del 28 de octubre de 1943 para el caso de la Reserva Forestal Protectora del Río Dagua y mediante Ley 2 del 16 de diciembre de 1959 para el caso de la Reserva Forestal Nacional del Pacífico.

Dicha evaluación realizada y cuyos diagnósticos se encuentran en los correspondientes conceptos técnicos, los cuales hacen parte de las Resoluciones 033 de 2009, 159 de 2010, 2111 de 2012, 2112 de 2012, 329 de 2014 y 1709 del 2014, permitió determinar que las áreas sustraídas han sido objeto de intervención antrópica continua y que si bien aún se pueden encontrar algunos parches de vegetación secundaria aislados, otros atributos ecológicos han sido ampliamente perturbados. De esta manera considerando la situación presente, se estima que la afectación a los servicios ecosistémicos que actualmente presta el área, no se verá significativamente alterada por la ejecución de los proyectos de construcción de la doble calzada en los tramos que involucran las áreas sustraídas mediante las Resoluciones 033 de 2009, 159 de 2010, 2111 de 2012, 2112 de 2012, 329 de 2014 y 1709 del 2014.

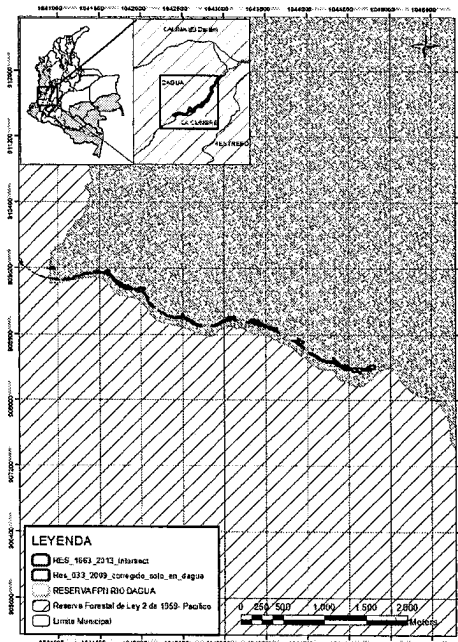
En la parte resolutive de las Resoluciones 033 de 2009, 159 de 2010, 2111 de 2012, 2112 de 2012, 329 de 2014 y 1709 del 2014, se han impuesto a los peticionarios las correspondientes obligaciones de compensación a la sustracción en consideración a la

“POR MEDIO DE LA CUAL SE HACEN ALGUNAS PRECISIONES EN CUANTO A LAS SUSTRACCIONES EFECTUADAS MEDIANTE LAS RESOLUCIONES 033 DE 2009, 159 DE 2010, 2111 DE 2012, 2112 DE 2012, 329 DE 2014 Y 1709 DE 2014, PROYECTO CONSTRUCCIÓN DE LA SEGUNDA CALZADA BUGA-BUENAVENTURA DEL DEPARTAMENTO DEL VALLE DEL CAUCA”

afectación a los servicios ecosistémicos que prestan actualmente las áreas sustraídas como parte de la Reserva Forestal Nacional Pacífico y la Reserva Forestal Protectora del Río Dagua.

Por su parte, la Resolución 033 de 2009 sustrajo áreas temporales y definitivas; entre las sustracciones temporales efectuadas, la evaluación cartográfica indica que las áreas en las cuales se encuentran los depósitos El Jarillón (1,91 hectáreas) y Puerta Negra (1,18 hectáreas), eran parte de la Reserva Forestal Nacional Pacífico y de la Reserva Forestal Protectora del Río Dagua. En cuanto al área sustraída definitivamente, se tiene que 107,7 hectáreas hacían parte de las dos Reservas como se indica en la Figura 1.

Figura 1. Ubicación de las áreas sustraídas mediante la Resolución 033 de 2009 dentro de la Reserva Forestal Nacional Pacífico y la Reserva Forestal Protectora del Río Dagua.

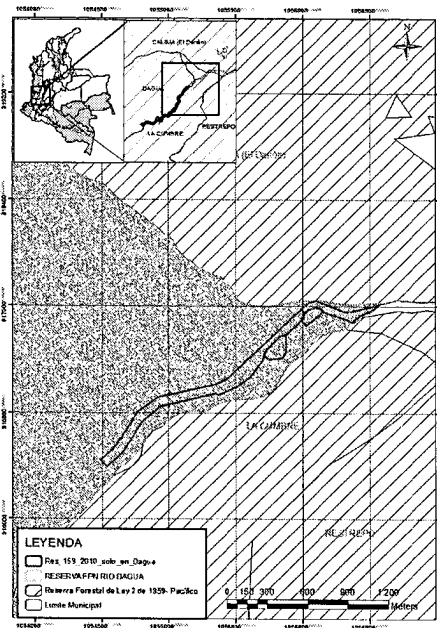


Fuente: Elaboración SIG por parte de la Dirección de Bosques, Biodiversidad y Servicios Ecosistémicos del Ministerio de Ambiente y Desarrollo Sostenible.

La Resolución 159 de 2010, sustrajo áreas de carácter temporal y definitivo. Respecto a la sustracción temporal la misma corresponde a áreas exclusivamente de la Reserva Forestal Nacional Pacífico de la Ley 2ª de 1959. En cuanto a las áreas sustraídas definitivamente, de ellas 6,02 hectáreas pertenecían tanto a la Reserva Forestal Nacional Pacífico de la Ley 2ª de 1959 como de la Reserva Forestal Protectora del Río Dagua, cuya ubicación se puede observar en la siguiente figura, donde se puede detallar que las áreas corresponden a polígonos que no presentan continuidad entre sí, por cuanto corresponden a portales de túneles y a segmentos de vía. La ubicación de estas áreas se observa en la figura 2.

Figura 2. Ubicación de las áreas sustraídas mediante Resolución 159 de 2010 dentro de la Reserva Forestal Nacional Pacífico y la Reserva Forestal Protectora del Río Dagua.

“POR MEDIO DE LA CUAL SE HACEN ALGUNAS PRECISIONES EN CUANTO A LAS SUSTRACCIONES EFECTUADAS MEDIANTE LAS RESOLUCIONES 033 DE 2009, 159 DE 2010, 2111 DE 2012, 2112 DE 2012, 329 DE 2014 Y 1709 DE 2014, PROYECTO CONSTRUCCIÓN DE LA SEGUNDA CALZADA BUGA-BUENAVENTURA DEL DEPARTAMENTO DEL VALLE DEL CAUCA”

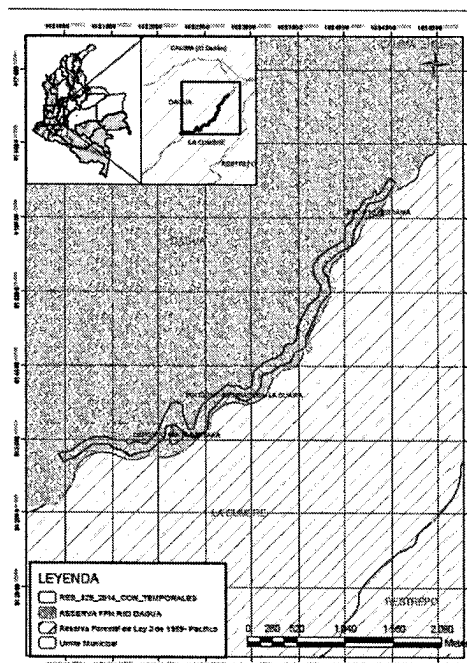


Fuente: Elaboración SIG por parte de la Dirección de Bosques, Biodiversidad y Servicios Ecosistémicos del Ministerio de Ambiente y Desarrollo Sostenible.

Debido a que las áreas sustraídas no presentan conexión entre ellas y en la Resolución 159 de 2010 para diferenciarlas se presentó una numeración para cada una; cabe aclarar que en la parte resolutive de este concepto se adoptará también una numeración, la cual es independiente y por tanto no corresponde con los números adjudicados a las poligonales en la Resolución 159 de 2010.

Ahora bien, la Resolución 329 de 2014, sustrajo áreas de carácter temporal y definitivo, en cuanto a las áreas sustraídas temporalmente, están hacían parte exclusivamente de la Reserva Forestal Nacional Pacífico; y por otra parte fueron sustraídas 56,5 hectáreas que hacían parte tanto de la Reserva Forestal Nacional Pacífico como de la Reserva Forestal Protectora del Río Dagua, la ubicación de esta área se encuentra en la figura 3.

Figura 3. Ubicación de las áreas sustraídas mediante Resolución 329 de 2014 dentro de la Reserva Forestal Nacional Pacífico y la Reserva Forestal Protectora Río Dagua.

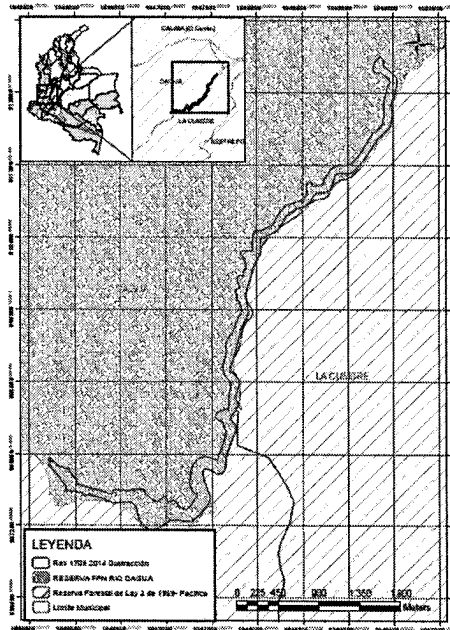


Fuente: Elaboración SIG por parte de la Dirección de Bosques, Biodiversidad y Servicios Ecosistémicos del Ministerio de Ambiente y Desarrollo Sostenible.

“POR MEDIO DE LA CUAL SE HACEN ALGUNAS PRECISIONES EN CUANTO A LAS SUSTRACCIONES EFECTUADAS MEDIANTE LAS RESOLUCIONES 033 DE 2009, 159 DE 2010, 2111 DE 2012, 2112 DE 2012, 329 DE 2014 Y 1709 DE 2014, PROYECTO CONSTRUCCIÓN DE LA SEGUNDA CALZADA BUGA-BUENAVENTURA DEL DEPARTAMENTO DEL VALLE DEL CAUCA”

La Resolución 1709 de 2014, sustrajo un área temporalmente la cual hace parte únicamente de la Reserva Forestal Nacional Pacífico de la Ley 2ª de 1959, y un área definitiva, de la cual 90,1 hectáreas hacen parte de la Reserva Forestal Nacional Pacífico y de la Reserva Forestal Protectora del Río Dagua, tal y como se muestra en la figura 4.

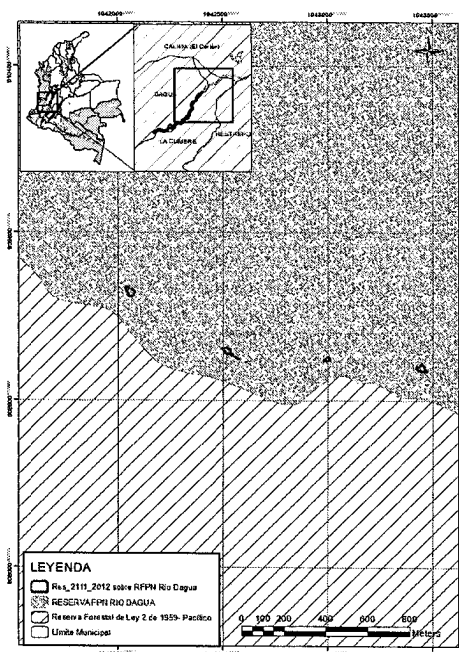
Figura 4. Ubicación de las áreas sustraídas mediante Resolución 1709 de 2014 dentro de la Reserva Forestal Nacional Pacífico y de la Reserva Forestal Protectora del Río Dagua.



Fuente: Elaboración SIG por parte de la Dirección de Bosques, Biodiversidad y Servicios Ecosistémicos del Ministerio de Ambiente y Desarrollo Sostenible.

Por su parte, la Resolución 2111 de 2012, sustrajo definitivamente un área de 0,6 hectáreas, de las cuales 0,333 hacen parte de la Reserva Forestal Nacional Pacífico y de la Reserva Forestal Protectora del Río Dagua. La ubicación de las mismas se muestra en la figura 5.

Figura 5. Ubicación de las áreas sustraídas mediante Resolución 2111 de 2012 dentro de la Reserva Forestal Nacional Pacífico y de la Reserva Forestal Protectora del Río Dagua.

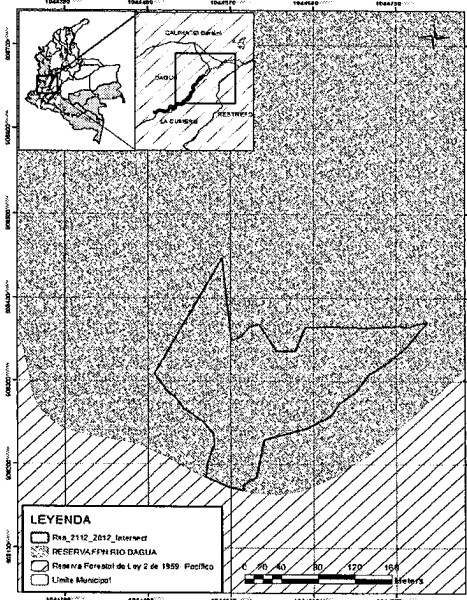


Fuente: Elaboración SIG por parte de la Dirección de Bosques, Biodiversidad y Servicios Ecosistémicos del Ministerio de Ambiente y Desarrollo Sostenible.

“POR MEDIO DE LA CUAL SE HACEN ALGUNAS PRECISIONES EN CUANTO A LAS SUSTRACCIONES EFECTUADAS MEDIANTE LAS RESOLUCIONES 033 DE 2009, 159 DE 2010, 2111 DE 2012, 2112 DE 2012, 329 DE 2014 Y 1709 DE 2014, PROYECTO CONSTRUCCIÓN DE LA SEGUNDA CALZADA BUGA-BUENAVENTURA DEL DEPARTAMENTO DEL VALLE DEL CAUCA”

Ahora bien, la Resolución 2112 de 2012, sustrajo temporalmente un área de 3,14 hectáreas, de las cuales 3,09 hectáreas hacen parte de la Reserva Forestal Nacional Pacífico y de la Reserva Forestal Protectora del Río Dagua. La ubicación de las mismas se ilustra en la figura 6.

Figura 6. Ubicación de las áreas sustraídas mediante Resolución 2112 de 2012 dentro de la Reserva Forestal Nacional Pacífico y de la Reserva Forestal Protectora del Río Dagua.



Fuente: Elaboración SIG por parte de la Dirección de Bosques, Biodiversidad y Servicios Ecosistémicos del Ministerio de Ambiente y Desarrollo Sostenible.

Este concepto técnico hace referencia a una precisión cartográfica y de ninguna manera modifica las áreas sustraídas, así como tampoco altera las obligaciones y condiciones que fueron impuestas a los peticionarios mediante las Resoluciones 033 de 2009, 159 de 2010, 2111 de 2012, 2112 de 2012, 329 y 1709 del 2014.

CONCEPTO

Se estima pertinente precisar que las siguientes son las coordenadas geográficas (Magna Sirgas, origen oeste) que delimitan las áreas que fueron sustraídas tanto de la Reserva Forestal Nacional Pacífico, como de la Reserva Forestal Protectora del Río Dagua.

1. Resolución 033 del 15 de enero de 2009

Dentro de las áreas sustraídas mediante la Resolución 033 del 15 de enero de 2009 y que se encontraban a su vez en área de Reserva Forestal Protectora del Río Dagua, se encuentran las correspondientes a los depósitos El Jarillón y Puerta Negra, los cuales se sustrajeron temporalmente; y un área correspondiente a la zona en la cual se adelantará la construcción de vía a la cual se efectuó la sustracción definitiva. Las coordenadas que delimitan cada una de las áreas mencionadas se encuentran registradas a continuación (Magna Sirgas, origen oeste).

- Deposito Jarillón (1,91 hectáreas)

N	ESTE	NORTE
1	1055845,66	917210,39
2	1055748,99	917202,87
3	1055711,40	917231,45
4	1055718,99	917256,09
5	1055822,62	917372,18
6	1055873,03	917383,46

“POR MEDIO DE LA CUAL SE HACEN ALGUNAS PRECISIONES EN CUANTO A LAS SUSTRACCIONES EFECTUADAS MEDIANTE LAS RESOLUCIONES 033 DE 2009, 159 DE 2010, 2111 DE 2012, 2112 DE 2012, 329 DE 2014 Y 1709 DE 2014, PROYECTO CONSTRUCCIÓN DE LA SEGUNDA CALZADA BUGA-BUENAVENTURA DEL DEPARTAMENTO DEL VALLE DEL CAUCA”

N	ESTE	NORTE
7	1055875,25	917253,30

- *Deposito Puerta Negra (1,18 hectáreas)*

N	ESTE	NORTE
1	1056119,48	917529,94
2	1056024,36	917452,51
3	1055992,48	917489,57
4	1056010,26	917548,60
5	1056041,05	917573,67
6	1056089,82	917589,92
7	1056145,33	917584,59
8	1056150,00	917555,48

- *Construcción segunda calzada (107,7 hectáreas)*

N	ESTE	NORTE
1	1056096,67	917642,23
2	1056317,65	917559,60
3	1056363,66	917562,60
4	1056571,59	917614,43
5	1056505,73	917561,70
6	1056494,98	917557,76
7	1056484,10	917553,82
8	1056473,35	917549,95
9	1056463,23	917544,14
10	1056452,48	917538,95
11	1056441,10	917536,26
12	1056430,98	917529,83
13	1056420,23	917524,01
14	1056410,73	917516,26
15	1056401,23	917509,20
16	1056393,10	917500,20

N	ESTE	NORTE
17	1056383,60	917492,52
18	1056374,73	917484,77
19	1056370,03	917479,96
20	1056330,22	917501,98
21	1056153,58	917555,70
22	1056145,48	917584,94
23	1056089,79	917590,71
24	1056041,14	917574,62
25	1056009,70	917548,81
26	1055983,19	917490,34
27	1055873,01	917386,98
28	1055822,01	917373,32
29	1055715,07	917255,51
30	1055701,16	917198,56
31	1055604,77	917065,96
32	1055523,54	917004,94

N	ESTE	NORTE
33	1055367,44	916933,32
34	1055348,33	916950,30
35	1054929,82	916845,07
36	1054800,21	916731,31
37	1054650,40	916496,44
38	1054536,17	916391,99
39	1054486,32	916440,80
40	1054598,84	916545,83
41	1054765,42	916805,49
42	1054921,46	916918,37
43	1055353,29	917016,53
44	1055440,82	917058,69
45	1056031,61	917621,61
46	1056093,86	917642,04

2. Resolución 159 de 2010

Las áreas sustraídas definitivamente mediante la Resolución 159 de 2010, y que pertenecían a la Reserva Forestal Nacional Pacífico y a la Reserva Forestal Protectora del Rio Dagua, ocupan en total 6,02 hectáreas, conformadas por diferentes polígonos delimitados por las siguientes coordenadas geográficas (Magna Sirgas, origen oeste).

- *Área 1, la cual tiene 0,05 hectáreas.*

N	ESTE	NORTE
1	1043880,98	908751,48
2	1043902,91	908737,05
3	1043928,86	908721,76
4	1043951,95	908710,46
5	1043950,25	908709,92
6	1043945,70	908701,00

N	ESTE	NORTE
9	1043937,26	908705,99
10	1043930,61	908715,17
11	1043900,93	908734,92
12	1043886,28	908737,73
13	1043879,26	908737,57
14	1043873,24	908740,76

“POR MEDIO DE LA CUAL SE HACEN ALGUNAS PRECISIONES EN CUANTO A LAS SUSTRACCIONES EFECTUADAS MEDIANTE LAS RESOLUCIONES 033 DE 2009, 159 DE 2010, 2111 DE 2012, 2112 DE 2012, 329 DE 2014 Y 1709 DE 2014, PROYECTO CONSTRUCCIÓN DE LA SEGUNDA CALZADA BUGA-BUENAVENTURA DEL DEPARTAMENTO DEL VALLE DEL CAUCA”

N	ESTE	NORTE
7	1043946,45	908698,68
8	1043938,42	908703,13

N	ESTE	NORTE
15	1043875,95	908741,35
16	1043881,30	908749,68

- Área 2, la cual tiene 0,21 hectáreas.

N	ESTE	NORTE
1	1043821,75	908726,37
2	1043838,98	908725,42
3	1043841,51	908725,52
4	1043850,61	908721,83
5	1043876,43	908707,65
6	1043901,52	908690,91
7	1043945,09	908653,23
8	1043949,13	908643,87
9	1043956,23	908632,14

N	ESTE	NORTE
10	1043964,95	908620,93
11	1043955,51	908628,51
12	1043940,89	908642,18
13	1043844,97	908711,22
14	1043835,55	908714,68
15	1043831,78	908718,13
16	1043818,43	908725,09
17	1043810,53	908729,91

- Área 3, la cual tiene 0,16 hectáreas.

N	ESTE	NORTE
1	1044168,78	908489,66
2	1044177,30	908485,01
3	1044174,41	908486,18
4	1044165,23	908490,75
5	1044156,37	908495,78
6	1044038,08	908567,15

N	ESTE	NORTE
7	1044019,18	908578,83
8	1044014,22	908582,00
9	1044025,89	908577,69
10	1044045,95	908574,77
11	1044146,01	908515,57
12	1044152,28	908506,54

- Área 4, la cual tiene 0,005 hectáreas.

N	ESTE	NORTE
1	1044197,30	908489,83
2	1044201,83	908488,36
3	1044194,50	908488,88
3	1044186,71	908491,15
4	1044174,31	908498,93
5	1044173,48	908499,83
6	1044179,24	908496,89
7	1044188,83	908494,77
8	1044189,89	908492,57

- Área 5, la cual tiene 0,02 hectáreas.

N	ESTE	NORTE
1	1044320,08	908518,44
2	1044335,57	908505,28
3	1044319,38	908507,27
4	1044314,06	908506,50
5	1044304,00	908514,60

- Área 6, la cual tiene 0,061 hectáreas.

“POR MEDIO DE LA CUAL SE HACEN ALGUNAS PRECISIONES EN CUANTO A LAS SUSTRACCIONES EFECTUADAS MEDIANTE LAS RESOLUCIONES 033 DE 2009, 159 DE 2010, 2111 DE 2012, 2112 DE 2012, 329 DE 2014 Y 1709 DE 2014, PROYECTO CONSTRUCCIÓN DE LA SEGUNDA CALZADA BUGA-BUENAVENTURA DEL DEPARTAMENTO DEL VALLE DEL CAUCA”

N	ESTE	NORTE
1	1044409,79	908420,74
2	1044424,33	908409,21
3	1044407,61	908421,11
4	1044399,67	908427,50
5	1044391,94	908434,09
6	1044384,60	908441,04
7	1044377,35	908448,03
8	1044362,95	908462,19

N	ESTE	NORTE
9	1044349,63	908472,81
10	1044325,43	908496,34
11	1044336,99	908494,99
12	1044349,37	908489,37
13	1044363,52	908475,60
14	1044373,18	908457,89
15	1044385,31	908441,70
16	1044403,92	908425,42

- Área 7, la cual tiene 0,11 hectáreas.

N	ESTE	NORTE
1	1044462,86	908424,04
2	1044467,81	908411,53
3	1044480,34	908423,97
4	1044488,27	908421,62
5	1044494,19	908402,71
6	1044502,75	908396,05
7	1044494,01	908395,87
8	1044477,48	908396,49

N	ESTE	NORTE
9	1044464,43	908398,55
10	1044450,27	908403,89
11	1044432,07	908416,49
12	1044422,18	908424,26
13	1044430,18	908418,94
14	1044441,22	908419,29
15	1044455,19	908427,69

- Área 8, la cual tiene 0,36 hectáreas.

N	ESTE	NORTE
1	1044244,9 1	908479,1 6
2	1044264,2 6	908475,6 1
3	1044284,2 5	908471,6 3
4	1044304,2 0	908466,7 5
5	1044323,8 6	908460,3 9
6	1044342,4 9	908452,4 4
7	1044360,2 5	908443,3 3
8	1044377,8 8	908433,4 4
9	1044395,3 3	908423,0 3
10	1044424,5 5	908407,2 3

N	ESTE	NORTE
11	1044477,3 1	908364,7 1
12	1044471,3 6	908365,7 9
13	1044454,7 8	908370,3 6
14	1044445,3 4	908378,2 4
15	1044437,1 6	908387,7 7
16	1044426,4 1	908391,0 5
17	1044424,7 7	908390,9 4
18	1044382,1 3	908414,6 7
19	1044362,7 1	908426,0 2
20	1044345,5 5	908435,4 0

N	ESTE	NORTE
21	1044327,8 7	908443,7 3
22	1044310,0 4	908450,4 9
23	1044290,9 4	908455,8 4
24	1044271,8 7	908460,0 0
25	1044252,3 6	908463,6 6
26	1044222,1 1	908469,3 7
27	1044203,3 8	908475,5 4
28	1044193,2 5	908478,9 5
29	1044202,4 7	908478,4 7
30	1044218,5 1	908478,4 7
31	1044239,2 6	908480,2 2

- Área 9, la cual tiene 0,68 hectáreas.

N	ESTE	NORTE
1	1044447,0 5	908393,8 2
2	1044445,9 8	908394,2 3
3	1044435,9 9	908401,0 3
4	1044447,0 5	908393,8 2

N	ESTE	NORTE
15	1044740,2 1	908369,8 7
16	1044757,1 9	908368,5 5
17	1044764,2 6	908369,0 9
18	1044754,7 5	908364,7 4

N	ESTE	NORTE
29	1044601,4 2	908365,4 9
30	1044591,4 0	908365,4 1
31	1044580,8 5	908352,7 7
32	1044570,6 9	908349,3 0

“POR MEDIO DE LA CUAL SE HACEN ALGUNAS PRECISIONES EN CUANTO A LAS SUSTRACCIONES EFECTUADAS MEDIANTE LAS RESOLUCIONES 033 DE 2009, 159 DE 2010, 2111 DE 2012, 2112 DE 2012, 329 DE 2014 Y 1709 DE 2014, PROYECTO CONSTRUCCIÓN DE LA SEGUNDA CALZADA BUGA-BUENAVENTURA DEL DEPARTAMENTO DEL VALLE DEL CAUCA”

N	ESTE	NORTE
5	1044461,9 4	908388,1 5
6	1044476,5 1	908385,4 1
7	1044493,4 5	908385,2 0
8	1044511,5 4	908386,0 0
9	1044528,2 5	908386,5 3
10	1044593,2 7	908389,2 2
11	1044637,0 2	908390,6 1
12	1044658,7 4	908388,6 1
13	1044692,2 6	908380,8 8
14	1044732,5 2	908371,5 4

N	ESTE	NORTE
19	1044743,7 4	908366,3 6
20	1044733,2 0	908365,4 9
21	1044712,3 2	908364,7 9
22	1044681,5 9	908365,4 0
23	1044671,4 7	908364,9 2
24	1044651,4 8	908365,7 8
25	1044640,2 0	908336,3 9
26	1044630,0 3	908332,7 8
27	1044620,1 8	908336,5 2
28	1044611,0 3	908356,3 7

N	ESTE	NORTE
33	1044560,6 2	908347,9 3
34	1044550,5 7	908347,0 4
35	1044541,4 8	908368,2 0
36	1044531,5 6	908370,6 9
37	1044521,4 1	908371,2 1
38	1044510,9 7	908369,8 8
39	1044500,1 1	908367,2 7
40	1044489,0 3	908366,4 8

- Área 10, la cual tiene 0,35 hectáreas.

N	ESTE	NORTE
1	1044762,14	908424,92
2	1044780,02	908423,96
3	1044798,98	908424,80
4	1044815,55	908410,71
5	1044819,61	908412,84
6	1044817,99	908410,47
7	1044813,76	908405,27
8	1044802,92	908395,11
9	1044793,00	908388,15

N	ESTE	NORTE
10	1044783,83	908383,89
11	1044775,46	908381,14
12	1044760,24	908378,79
13	1044742,00	908380,13
14	1044712,07	908386,94
15	1044721,07	908408,86
16	1044738,04	908419,97
17	1044754,12	908424,11

- Área 11, la cual tiene 0,14 hectáreas.

N	ESTE	NORTE
1	1040907,79	909602,48
2	1040946,02	909601,67
3	1040967,29	909602,02
4	1040965,88	909600,52
5	1040966,20	909590,53
6	1040967,79	909589,03
7	1040906,75	909587,32
8	1040907,25	909594,24

- Área 12, la cual tiene 0,04 hectáreas.

N	ESTE	NORTE
1	1040964,86	909462,15
2	1040993,89	909456,64
3	1041017,49	909452,95
4	1041016,30	909453,02
5	1041006,14	909454,08
6	1040996,09	909455,49

N	ESTE	NORTE
11	1040946,60	909463,38
12	1040941,43	909463,61
13	1040926,76	909466,01
14	1040916,85	909467,34
15	1040915,05	909467,64
16	1040914,32	909471,35

"POR MEDIO DE LA CUAL SE HACEN ALGUNAS PRECISIONES EN CUANTO A LAS SUSTRACCIONES EFECTUADAS MEDIANTE LAS RESOLUCIONES 033 DE 2009, 159 DE 2010, 2111 DE 2012, 2112 DE 2012, 329 DE 2014 Y 1709 DE 2014, PROYECTO CONSTRUCCIÓN DE LA SEGUNDA CALZADA BUGA-BUENAVENTURA DEL DEPARTAMENTO DEL VALLE DEL CAUCA"

N	ESTE	NORTE
7	1040986,14	909457,14
8	1040976,26	909458,87
9	1040965,96	909457,85
10	1040956,51	909462,03

N	ESTE	NORTE
17	1040926,67	909469,33
18	1040930,84	909469,24
19	1040943,52	909466,92
20	1040948,80	909465,17

- Área 13, la cual tiene 0,081 hectáreas.

N	ESTE	NORTE
1	1041134,25	909470,39
2	1041178,35	909469,10
3	1041184,93	909469,53
4	1041177,11	909467,45
5	1041167,15	909464,93
6	1041136,90	909461,54
7	1041107,03	909458,55
8	1041087,13	909456,56

N	ESTE	NORTE
9	1041077,59	909455,61
10	1041067,22	909454,35
11	1041050,71	909453,19
12	1041091,64	909464,04
13	1041098,98	909466,27
14	1041116,83	909470,08
15	1041121,80	909470,32

- Área 14, la cual tiene 0,02 hectáreas.

N	ESTE	NORTE
1	1041198,83	909495,91
2	1041209,87	909494,37
3	1041220,20	909494,89
4	1041206,15	909486,11
5	1041190,16	909480,58
6	1041181,04	909480,04
7	1041184,75	909480,93
8	1041192,00	909487,26

- Área 15, la cual tiene 0,077 hectáreas.

N	ESTE	NORTE
1	1041297,7	909517,0
2	1041291,2	909507,7
3	1041279,3	909510,5
4	1041270,4	909506,2
5	1041264,5	909496,0
6	1041263,1	909493,2
7	1041252,7	909497,1
8	1041243,7	909492,8
9	1041234,4	909488,8
10	1041231,0	909487,3

N	ESTE	NORTE
11	1041257,2	909504,3
12	1041268,1	909510,6
13	1041274,8	909514,2
14	1041286,3	909518,2
15	1041313,2	909523,9
16	1041326,5	909526,8
17	1041349,0	909531,7
18	1041366,9	909535,1
19	1041383,3	909536,5
20	1041391,7	909536,8

N	ESTE	NORTE
21	1041403,7	909535,7
22	1041419,3	909532,8
23	1041393,7	909531,8
24	1041353,9	909529,5
25	1041334,4	909527,7
26	1041324,8	909526,2
27	1041315,5	909524,1
28	1041313,3	909523,0
29	1041307,1	909519,0

“POR MEDIO DE LA CUAL SE HACEN ALGUNAS PRECISIONES EN CUANTO A LAS SUSTRACCIONES EFECTUADAS MEDIANTE LAS RESOLUCIONES 033 DE 2009, 159 DE 2010, 2111 DE 2012, 2112 DE 2012, 329 DE 2014 Y 1709 DE 2014, PROYECTO CONSTRUCCIÓN DE LA SEGUNDA CALZADA BUGA-BUENAVENTURA DEL DEPARTAMENTO DEL VALLE DEL CAUCA”

- 16, la cual tiene 0,0019 hectáreas.

N	ESTE	NORTE
1	1041328,49	909538,49
2	1041303,12	909533,30
3	1041309,97	909535,75
4	1041312,59	909535,94
5	1041322,68	909538,15
6	1041335,44	909540,06

- Área 17, la cual tiene 0,22 hectáreas.

N	ESTE	NORTE
1	1041478,25	909538,53
2	1041465,14	909537,43
3	1041459,06	909537,99
4	1041435,98	909542,03
5	1041420,06	909545,55
6	1041423,06	909545,68
7	1041432,37	909559,23
8	1041451,88	909569,06

N	ESTE	NORTE
9	1041461,78	909571,17
10	1041482,02	909567,25
11	1041502,54	909565,44
12	1041513,05	909561,69
13	1041523,19	909550,18
14	1041506,46	909546,05
15	1041489,69	909541,89

- Área 18, la cual tiene 0,37 hectáreas.

N	ESTE	NORTE
1	1041616,43	909538,53
2	1041621,52	909535,13
3	1041631,36	909525,58
4	1041642,36	909512,10
5	1041736,10	909392,03
6	1041750,25	909375,71
7	1041763,14	909365,67
8	1041767,05	909363,01
9	1041759,81	909367,06
10	1041750,72	909373,06
11	1041741,66	909379,08
12	1041733,25	909385,97
13	1041725,30	909393,38
14	1041716,82	909401,88
15	1041709,76	909408,33
16	1041702,86	909416,45

N	ESTE	NORTE
17	1041696,28	909424,69
18	1041689,68	909432,74
19	1041683,51	909441,02
20	1041676,55	909448,54
21	1041669,29	909455,74
22	1041663,93	909464,32
23	1041663,59	909465,44
24	1041660,63	909469,86
25	1041658,18	909472,51
26	1041644,61	909487,02
27	1041637,17	909493,57
28	1041630,79	909500,85
29	1041623,08	909506,84
30	1041621,85	909505,90
31	1041607,62	909515,79
32	1041593,60	909522,74

N	ESTE	NORTE
33	1041591,81	909522,98
34	1041589,93	909523,85
35	1041589,04	909524,92
36	1041579,77	909527,55
37	1041570,73	909530,73
38	1041560,77	909530,10
39	1041552,11	909535,50
40	1041542,55	909536,77
41	1041532,83	909536,59
42	1041523,13	909537,87
43	1041519,39	909537,87
44	1041547,66	909546,26
45	1041552,97	909547,84
46	1041574,08	909542,49
47	1041596,57	909540,13

- Área 19, la cual tiene 0,05 hectáreas.

“POR MEDIO DE LA CUAL SE HACEN ALGUNAS PRECISIONES EN CUANTO A LAS SUSTRACCIONES EFECTUADAS MEDIANTE LAS RESOLUCIONES 033 DE 2009, 159 DE 2010, 2111 DE 2012, 2112 DE 2012, 329 DE 2014 Y 1709 DE 2014, PROYECTO CONSTRUCCIÓN DE LA SEGUNDA CALZADA BUGA-BUENAVENTURA DEL DEPARTAMENTO DEL VALLE DEL CAUCA”

N	ESTE	NORTE
1	1041618,63	909557,96
2	1041623,50	909547,05
3	1041609,54	909554,22
4	1041592,96	909560,08
5	1041587,44	909560,68
6	1041584,32	909563,15
7	1041570,79	909571,66
8	1041590,10	909575,88
9	1041590,98	909573,01
10	1041611,80	909570,10

- Área 20, la cual tiene 0,37 hectáreas.

N	ESTE	NORTE
1	1041794,23	909389,36
2	1041802,73	909385,39
3	1041814,16	909389,31
4	1041831,30	909383,43
5	1041848,94	909379,15
6	1041867,14	909376,33
7	1041875,72	909365,57
8	1041885,10	909359,16
9	1041894,98	909358,48

N	ESTE	NORTE
10	1041866,26	909358,84
11	1041837,27	909359,14
12	1041805,97	909360,27
13	1041788,63	909363,94
14	1041779,53	909367,32
15	1041771,11	909372,62
16	1041756,27	909384,23
17	1041724,92	909422,63
18	1041700,71	909453,55

N	ESTE	NORTE
19	1041706,60	909447,19
20	1041714,08	909440,65
21	1041729,88	909428,88
22	1041745,71	909418,02
23	1041754,88	909414,48
24	1041771,06	909405,22
25	1041787,33	909396,41

- Área 21, la cual tiene 0,07 hectáreas.

N	ESTE	NORTE
1	1042026,11	909359,09
2	1042036,64	909352,22
3	1042057,04	909348,23
4	1042055,56	909347,41
5	1042052,81	909337,79
6	1042054,04	909335,57
7	1042038,07	909339,58
8	1042037,56	909327,18
9	1042032,70	909334,92

N	ESTE	NORTE
10	1042018,40	909347,01
11	1042002,57	909353,99
12	1041986,95	909356,26
13	1041974,66	909356,37
14	1041984,95	909356,69
15	1041995,11	909357,75
16	1042005,20	909356,47
17	1042015,50	909357,16

- Área 22, la cual tiene 0,38 hectáreas.

N	ESTE	NORTE
1	1042015,96	909335,42
2	1042027,35	909323,95
3	1042036,29	909308,40
4	1042072,01	909242,87
5	1042076,12	909233,71

N	ESTE	NORTE
19	1042042,75	909290,94
20	1042036,89	909298,42
21	1042029,69	909304,64
22	1042019,71	909311,09
23	1042011,27	909315,23

N	ESTE	NORTE
37	1041862,91	909337,35
38	1041852,35	909338,35
39	1041841,62	909339,18
40	1041830,93	909340,89
41	1041819,96	909341,84

"POR MEDIO DE LA CUAL SE HACEN ALGUNAS PRECISIONES EN CUANTO A LAS SUSTRACCIONES EFECTUADAS MEDIANTE LAS RESOLUCIONES 033 DE 2009, 159 DE 2010, 2111 DE 2012, 2112 DE 2012, 329 DE 2014 Y 1709 DE 2014, PROYECTO CONSTRUCCIÓN DE LA SEGUNDA CALZADA BUGA-BUENAVENTURA DEL DEPARTAMENTO DEL VALLE DEL CAUCA"

N	ESTE	NORTE
6	1042084,7 4	909209,8 9
7	1042091,0 2	909184,4 0
8	1042093,5 1	909174,6 4
9	1042090,0 0	909183,0 8
10	1042086,2 7	909192,5 9
11	1042079,6 0	909211,5 9
12	1042073,1 0	909230,4 9
13	1042069,8 0	909239,8 5
14	1042066,1 0	909249,0 0
15	1042062,2 1	909257,9 7
16	1042058,5 4	909266,9 9
17	1042053,9 4	909275,4 9
18	1042046,8 3	909286,7 5

N	ESTE	NORTE
24	1042001,9 8	909312,9 2
25	1041992,7 4	909312,4 8
26	1041983,3 5	909312,7 5
27	1041973,7 6	909312,7 8
28	1041964,3 9	909334,1 3
29	1041954,4 0	909333,9 2
30	1041944,3 9	909333,4 6
31	1041934,4 1	909334,4 9
32	1041922,4 0	909335,3 7
33	1041914,3 9	909335,4 3
34	1041894,0 8	909336,0 1
35	1041883,7 9	909336,4 5
36	1041873,3 8	909336,6 1

N	ESTE	NORTE
42	1041809,6 8	909345,4 6
43	1041799,3 3	909348,8 4
44	1041789,1 2	909352,6 3
45	1041781,2 6	909356,0 0
46	1041793,0 5	909352,4 0
47	1041809,8 1	909349,8 3
48	1041842,0 3	909348,8 4
49	1041884,5 2	909347,8 1
50	1041945,5 8	909346,4 9
51	1041987,9 5	909345,5 4
52	1042000,7 1	909343,2 0

- Área 23, la cual tiene 0,09 hectáreas.

N	ESTE	NORTE
1	1042156,84	909124,90
2	1042160,49	909122,05
3	1042149,88	909127,33
4	1042135,63	909133,71
5	1042125,08	909139,75
6	1042116,86	909147,58
7	1042110,52	909155,90
8	1042105,58	909167,89
9	1042102,25	909183,05

N	ESTE	NORTE
10	1042104,33	909178,59
11	1042114,27	909174,74
12	1042122,25	909167,98
13	1042129,63	909162,86
14	1042135,30	909156,60
15	1042140,54	909149,75
16	1042146,33	909143,14
17	1042149,61	909140,18
18	1042149,57	909131,55

- Área 24, la cual tiene 0,033 hectáreas.

N	ESTE	NORTE
1	1042318,62	909023,58
2	1042323,45	909019,64
3	1042316,69	909022,97
4	1042308,39	909028,88
5	1042298,05	909036,45
6	1042291,82	909040,22
7	1042283,43	909045,66
8	1042274,86	909050,83
9	1042266,39	909056,00
10	1042258,06	909061,20
11	1042250,13	909066,94

N	ESTE	NORTE
12	1042241,68	909071,75
13	1042232,98	909076,26
14	1042215,09	909084,77
15	1042212,04	909086,15
16	1042207,83	909088,62
17	1042220,30	909082,85
18	1042259,89	909064,63
19	1042267,90	909060,75
20	1042276,98	909055,06
21	1042293,62	909044,01
22	1042308,94	909031,54

- Área 25, la cual tiene 0,041 hectáreas.

“POR MEDIO DE LA CUAL SE HACEN ALGUNAS PRECISIONES EN CUANTO A LAS SUSTRACCIONES EFECTUADAS MEDIANTE LAS RESOLUCIONES 033 DE 2009, 159 DE 2010, 2111 DE 2012, 2112 DE 2012, 329 DE 2014 Y 1709 DE 2014, PROYECTO CONSTRUCCIÓN DE LA SEGUNDA CALZADA BUGA-BUENAVENTURA DEL DEPARTAMENTO DEL VALLE DEL CAUCA”

N	ESTE	NORTE
1	1042331,61	909028,48
2	1042337,87	909025,35
3	1042342,90	909029,71
4	1042350,71	909024,58
5	1042360,36	909024,26
6	1042369,89	909024,90
7	1042376,41	909011,66
8	1042365,65	909011,30
9	1042352,22	909013,99
10	1042340,52	909019,95
11	1042328,12	909029,63
12	1042325,49	909031,81

- Área 26, la cual tiene 0,024 hectáreas.

N	ESTE	NORTE
1	1042503,89	909036,45
2	1042510,76	909026,56
3	1042503,32	909028,73
4	1042486,47	909028,97
5	1042481,97	909027,88
6	1042481,39	909028,12
7	1042483,27	909028,66
8	1042492,22	909045,48
9	1042495,92	909042,99

- Área 27, la cual tiene 0,50 hectáreas.

N	ESTE	NORTE
1	1042538,18	909000,20
2	1042559,21	908993,04
3	1042586,72	908978,71
4	1042634,38	908950,10
5	1042663,40	908931,57
6	1042678,75	908923,66
7	1042692,26	908915,39
8	1042711,30	908909,59
9	1042728,65	908906,13
10	1042727,21	908905,05
11	1042725,84	908895,25
12	1042727,30	908893,20
13	1042729,40	908892,93
14	1042724,57	908892,71

N	ESTE	NORTE
18	1042680,20	908906,27
19	1042672,08	908909,25
20	1042657,02	908917,03
21	1042643,37	908924,85
22	1042637,17	908928,41
23	1042628,43	908933,86
24	1042617,22	908940,00
25	1042607,62	908946,08
26	1042601,90	908949,78
27	1042595,18	908953,58
28	1042588,96	908957,49
29	1042582,16	908961,22
30	1042575,57	908965,97
31	1042571,28	908969,85

N	ESTE	NORTE
35	1042543,92	908980,78
36	1042535,57	908986,51
37	1042526,27	908990,22
38	1042516,45	908992,87
39	1042508,55	908993,33
40	1042491,47	908995,92
41	1042455,19	908995,81
42	1042423,14	908995,67
43	1042384,61	908999,15
44	1042374,36	909000,70
45	1042394,43	909003,48
46	1042425,99	909008,06
47	1042464,02	909009,00
48	1042484,41	909008,13

“POR MEDIO DE LA CUAL SE HACEN ALGUNAS PRECISIONES EN CUANTO A LAS SUSTRACCIONES EFECTUADAS MEDIANTE LAS RESOLUCIONES 033 DE 2009, 159 DE 2010, 2111 DE 2012, 2112 DE 2012, 329 DE 2014 Y 1709 DE 2014, PROYECTO CONSTRUCCIÓN DE LA SEGUNDA CALZADA BUGA-BUENAVENTURA DEL DEPARTAMENTO DEL VALLE DEL CAUCA”

N	ESTE	NORTE
15	1042711,1 4	908895,7 4
16	1042702,5 1	908898,7 5
17	1042693,6 7	908901,3 9

N	ESTE	NORTE
32	1042562,4 5	908973,7 3
33	1042553,3 8	908977,4 7
34	1042547,0 4	908979,3 7

N	ESTE	NORTE
49	1042505,2 4	909005,9 4

- Área 28, la cual tiene 0,009 hectáreas.

N	ESTE	NORTE
1	1043032,65	909001,33
2	1043018,59	908995,02
3	1043018,07	908997,42
4	1043028,82	909002,39
5	1043045,85	909009,20
6	1043055,80	909012,33
7	1043064,96	909014,51
8	1043055,98	909011,19
9	1043047,22	909007,70

- Área 29, la cual tiene 0,028 hectáreas.

N	ESTE	NORTE
1	1043113,12	909011,86
2	1043136,19	909006,99
3	1043135,84	909004,72
4	1043125,99	909006,15
5	1043116,50	909007,05
6	1043106,76	909007,52
7	1043097,02	909007,69

N	ESTE	NORTE
8	1043087,31	909007,02
9	1043077,56	909005,66
10	1043067,72	909003,91
11	1043063,34	909002,80
12	1043082,05	909010,82
13	1043089,83	909013,26
14	1043100,28	909013,76

- Área 30, la cual tiene 0,43 hectáreas.

N	ESTE	NORTE
1	1043138,4 6	908988,4 2
2	1043150,1 0	908972,8 0
3	1043113,0 9	908979,9 2
4	1043074,4 8	908982,1 2
5	1043048,2 5	908976,0 6
6	1043039,8 6	908972,9 5
7	1043031,9 9	908968,0 9
8	1043015,6 1	908968,4 3
9	1043011,2 8	908964,3 1
10	1043001,6 4	908960,1 7
11	1042986,8 9	908952,6 5
12	1042977,3 3	908947,6 2
13	1042969,1 2	908943,5 5

N	ESTE	NORTE
16	1042939,1 5	908927,2 1
17	1042933,4 0	908924,3 4
18	1042923,0 8	908918,9 3
19	1042912,8 9	908914,4 1
20	1042905,3 5	908910,9 0
21	1042886,6 9	908904,3 4
22	1042876,9 5	908901,7 9
23	1042866,2 8	908894,4 4
24	1042855,9 1	908898,6 0
25	1042845,4 1	908898,4 6
26	1042846,7 5	908900,0 6
27	1042845,8 5	908910,0 2
28	1042844,2 0	908911,4 0

N	ESTE	NORTE
31	1042919,1 1	908931,1 3
32	1042931,5 1	908937,0 2
33	1042940,7 7	908941,2 7
34	1042952,6 1	908948,3 1
35	1042969,8 1	908958,2 8
36	1042987,4 2	908968,3 2
37	1042994,5 7	908972,2 9
38	1043005,0 7	908976,8 1
39	1043013,7 5	908981,5 7
40	1043019,3 1	908984,1 7
41	1043047,3 4	908991,6 8
42	1043067,5 5	908995,0 2
43	1043080,7 7	908995,3 2

“POR MEDIO DE LA CUAL SE HACEN ALGUNAS PRECISIONES EN CUANTO A LAS SUSTRACCIONES EFECTUADAS MEDIANTE LAS RESOLUCIONES 033 DE 2009, 159 DE 2010, 2111 DE 2012, 2112 DE 2012, 329 DE 2014 Y 1709 DE 2014, PROYECTO CONSTRUCCIÓN DE LA SEGUNDA CALZADA BUGA-BUENAVENTURA DEL DEPARTAMENTO DEL VALLE DEL CAUCA”

N	ESTE	NORTE
14	1042957,0 7	908936,5 8
15	1042945,5 4	908930,7 2

N	ESTE	NORTE
29	1042868,0 5	908914,2 4
30	1042895,7 5	908921,4 6

N	ESTE	NORTE
44	1043097,3 3	908994,8 7
45	1043109,0 2	908993,3 5

- Área 31, la cual tiene 0,33 hectáreas.

N	ESTE	NORTE
1	1043370,2 4	908982,9 3
2	1043376,9 4	908977,4 3
3	1043397,0 0	908974,6 2
4	1043406,0 3	908969,9 5
5	1043414,7 7	908964,3 8
6	1043422,2 9	908954,8 7
7	1043432,4 0	908945,9 5
8	1043439,1 6	908941,6 6

N	ESTE	NORTE
9	1043447,9 4	908938,8 4
10	1043435,1 6	908937,9 9
11	1043413,1 7	908936,0 3
12	1043394,8 1	908935,2 0
13	1043379,7 7	908937,2 8
14	1043374,0 3	908939,3 2
15	1043362,1 9	908945,9 2
16	1043352,1 2	908952,8 7

N	ESTE	NORTE
17	1043329,4 9	908968,2 1
18	1043313,9 1	908975,8 3
19	1043295,8 2	908980,9 0
20	1043313,9 7	908977,5 2
21	1043325,8 4	908982,4 6
22	1043336,0 5	908981,2 7
23	1043347,6 9	908984,8 7
24	1043358,2 0	908984,6 8

- Área 32, la cual tiene 0,55 hectáreas.

N	ESTE	NORTE
1	1043390,0 7	908925,0 8
2	1043406,3 3	908923,9 1
3	1043414,1 6	908925,9 3
4	1043444,8 4	908928,1 5
5	1043472,2 1	908929,7 4
6	1043515,7 5	908910,7 1
7	1043522,3 9	908904,1 8
8	1043531,3 9	908895,6 7
9	1043545,0 6	908886,1 3
10	1043556,6 2	908881,3 5
11	1043595,0 2	908872,4 4
12	1043610,6 0	908864,0 9
13	1043631,6 0	908842,1 9
14	1043665,7 5	908813,9 3
15	1043662,6 1	908816,0 8
16	1043654,3 2	908821,5 2
17	1043645,8 3	908826,5 3
18	1043627,3 5	908836,2 6

N	ESTE	NORTE
19	1043616,4 6	908840,8 5
20	1043602,7 7	908846,8 7
21	1043592,9 6	908851,2 7
22	1043571,6 4	908861,4 1
23	1043560,5 9	908861,8 4
24	1043550,4 5	908865,7 5
25	1043539,7 1	908867,5 9
26	1043532,5 1	908877,8 8
27	1043528,4 6	908880,0 9
28	1043510,3 2	908887,9 6
29	1043485,8 4	908898,3 9
30	1043467,1 8	908905,4 4
31	1043447,9 2	908911,2 1
32	1043426,3 5	908916,2 7
33	1043411,3 6	908919,5 3
34	1043401,1 7	908920,4 0
35	1043381,5 8	908924,7 5
36	1043362,1 7	908929,6 9

N	ESTE	NORTE
37	1043354,5 5	908932,2 2
38	1043343,0 5	908933,5 8
39	1043332,3 3	908935,8 0
40	1043306,1 4	908941,2 3
41	1043284,3 0	908945,7 6
42	1043267,7 8	908948,4 1
43	1043269,7 6	908949,6 9
44	1043271,8 5	908959,4 7
45	1043270,6 7	908961,3 0
46	1043293,5 5	908955,9 9
47	1043319,7 0	908950,3 3
48	1043337,7 7	908946,3 1
49	1043346,5 7	908943,7 8
50	1043351,5 9	908940,4 6
51	1043367,9 7	908930,9 4
52	1043373,6 4	908928,0 7

- Área 33, la cual tiene 0,05 hectáreas.

"POR MEDIO DE LA CUAL SE HACEN ALGUNAS PRECISIONES EN CUANTO A LAS SUSTRACCIONES EFECTUADAS MEDIANTE LAS RESOLUCIONES 033 DE 2009, 159 DE 2010, 2111 DE 2012, 2112 DE 2012, 329 DE 2014 Y 1709 DE 2014, PROYECTO CONSTRUCCIÓN DE LA SEGUNDA CALZADA BUGA-BUENAVENTURA DEL DEPARTAMENTO DEL VALLE DEL CAUCA"

N	ESTE	NORTE	N	ESTE	NORTE
1	1043607,74	908881,30	12	1043599,03	908882,73
2	1043614,57	908880,90	13	1043576,77	908887,27
3	1043628,72	908883,80	14	1043560,26	908891,25
4	1043634,57	908884,01	15	1043550,02	908895,67
5	1043638,60	908881,80	16	1043544,93	908899,15
6	1043640,94	908874,36	17	1043550,87	908896,79
7	1043629,76	908876,91	18	1043560,71	908895,22
8	1043640,65	908860,75	19	1043566,79	908892,65
9	1043630,12	908863,34	20	1043569,45	908890,65
10	1043637,51	908851,36	21	1043578,80	908887,78
11	1043618,19	908871,38	22	1043598,00	908883,26

3. Resolución 2111 de 2012

Las áreas sustraídas definitivamente mediante la Resolución 2111 de 2012 y que pertenecían a la Reserva Forestal Nacional Pacífico y a la Reserva Forestal Protectora del Río Dagua, abarcan 0,333 hectáreas y se encuentran delimitadas por el siguiente listado de coordenadas (Magna Sirgas, origen oeste).

- Área 1, la cual tiene 0,12 hectáreas

N	ESTE	NORTE	N	ESTE	NORTE
1	1042081,3	909308,2	10	1042054,0	909335,6
2	1042081,2	909298,8	11	1042053,7	909328,2
3	1042077,6	909300,7	12	1042060,8	909327,6
4	1042075,4	909296,6	13	1042065,6	909324,6
5	1042058,4	909289,8	14	1042069,6	909323,0
6	1042044,7	909315,9	15	1042074,0	909322,9
7	1042037,6	909327,2	16	1042082,3	909316,9
8	1042037,8	909333,8	17	1042083,2	909313,8
9	1042038,1	909339,6	18	1042082,6	909311,0

- Área 2, la cual tiene 0,08 hectáreas

N	ESTE	NORTE	N	ESTE	NORTE
1	1042564,4	909004,0	10	1042495,9	909043,0
2	1042580,7	908993,8	11	1042493,8	909044,4
3	1042556,5	909007,6	12	1042492,2	909045,5
4	1042539,9	909015,4	13	1042514,4	909045,7
5	1042537,9	909016,2	14	1042520,4	909045,1
6	1042527,8	909019,7	15	1042535,3	909043,8
7	1042522,3	909021,2	16	1042538,5	909022,2
8	1042510,7	909026,7	17	1042556,2	909010,3
9	1042503,9	909036,5			

- Área 3, la cual tiene 0,03 hectáreas

N	ESTE	NORTE
1	1043009,2	908991,5
2	1042996,9	908986,5
3	1042978,3	908991,7
4	1042988,7	908998,7
5	1042993,7	909002,0

“POR MEDIO DE LA CUAL SE HACEN ALGUNAS PRECISIONES EN CUANTO A LAS SUSTRACCIONES EFECTUADAS MEDIANTE LAS RESOLUCIONES 033 DE 2009, 159 DE 2010, 2111 DE 2012, 2112 DE 2012, 329 DE 2014 Y 1709 DE 2014, PROYECTO CONSTRUCCIÓN DE LA SEGUNDA CALZADA BUGA-BUENAVENTURA DEL DEPARTAMENTO DEL VALLE DEL CAUCA”

N	ESTE	NORTE
6	1043004,0	909009,0

- Área 4, la cual tiene 0,09 hectáreas

N	ESTE	NORTE
1	1043469,9	908940,4
2	1043447,9	908938,8
3	1043443,1	908940,4
4	1043439,2	908941,7
5	1043432,4	908945,9
6	1043422,3	908954,9
7	1043419,5	908958,4

N	ESTE	NORTE
8	1043435,6	908963,8
9	1043443,1	908973,7
10	1043447,0	908973,9
11	1043455,4	908964,8
12	1043463,1	908945,8
13	1043465,0	908944,1

4. Resolución 2112 de 2012

El área sustraída temporalmente mediante la Resolución 2111 de 2012 y que pertenecía a la Reserva Forestal Nacional Pacífico y a la Reserva Forestal Protectora del Río Dagua abarca 3,09 hectáreas y se encuentra delimitada por el siguiente listado de coordenadas (Magna Sirgas, origen oeste).

N	ESTE	NORTE
1	1044560,5	908447,9
2	1044570,6	908349,2
3	1044580,8	908352,7
4	1044591,4	908365,4
5	1044601,4	908368,4
6	1044620,1	908336,5
7	1044630	908336,7
8	1044640,1	908336,3
9	1044651,2	908365,1
10	1044681,5	908365,4
11	1044698,2	908364,8
12	1044717,1	908364,1
13	1044728,6	908365,2
14	1044754,7	908366,3

N	ESTE	NORTE
15	1044764,2	908364,7
16	1044771,8	908369
17	1044774,4	908369,6
18	1044783,1	908370,4
19	1044760,6	908340,2
20	1044740,3	908321,6
21	1044719,8	908306,6
22	1044706,9	908288,2
23	1044688,3	908272,6
24	1044677,8	908257
25	1044652,3	908242,9
26	1044606,7	908229,5
27	1044598,4	908184,6
28	1044583,3	908174,6

N	ESTE	NORTE
29	1044583,3	908168,9
30	1044567,9	908173,1
31	1044543,1	908184,7
32	1044544,7	908202
33	1044550,3	908219,3
34	1044552,3	908224,6
35	1044552,3	908229,5
36	1044550,7	908236,8
37	1044541,4	908249
38	1044528,6	908260,5
39	1044519,9	908266,2
40	1044510,5	908280,1
41	1044501	908288,3
42	1044487,6	908308,9

5. Resolución 329 de 2014

El área sustraída definitivamente mediante la Resolución 329 de 2014 y que pertenecía a la Reserva Forestal Nacional Pacífico y a la Reserva Forestal Protectora del Río Dagua abarca 56,5 hectáreas y se encuentra delimitada por el siguiente listado de coordenadas (Magna Sirgas, origen oeste).

N	ESTE	NORTE
1	1054490,07	916437,13
2	1054543,00	916385,44
3	1054442,56	916229,73
4	1054409,36	916198,11
5	1054394,67	916191,75
6	1054329,32	916174,85
7	1054313,44	916170,57
8	1054268,42	916158,44

N	ESTE	NORTE
48	1052213,75	913735,27
49	1052190,11	913751,02
50	1052158,59	913761,14
51	1052148,34	913760,70
52	1052132,70	913760,02
53	1052103,43	913752,14
54	1052075,18	913729,64
55	1052073,27	913691,53

N	ESTE	NORTE
95	1052377,56	913722,92
96	1052410,10	913863,13
97	1052466,08	913986,59
98	1052737,33	914199,67
99	1052792,23	914184,47
100	1052839,85	914191,74
101	1052878,22	914183,15
102	1052885,49	914161,33

“POR MEDIO DE LA CUAL SE HACEN ALGUNAS PRECISIONES EN CUANTO A LAS SUSTRACCIONES EFECTUADAS MEDIANTE LAS RESOLUCIONES 033 DE 2009, 159 DE 2010, 2111 DE 2012, 2112 DE 2012, 329 DE 2014 Y 1709 DE 2014, PROYECTO CONSTRUCCIÓN DE LA SEGUNDA CALZADA BUGA-BUENAVENTURA DEL DEPARTAMENTO DEL VALLE DEL CAUCA”

N	ESTE	NORTE
9	1054253,38	916151,34
10	1054240,47	916138,91
11	1054225,34	916097,26
12	1054181,22	915990,18
13	1054104,49	915878,25
14	1054076,69	915702,17
15	1053920,64	915616,20
16	1053798,10	915511,66
17	1053753,44	915432,44
18	1053814,20	915365,92
19	1053845,20	915195,14
20	1053739,25	915075,05
21	1053674,58	914915,92
22	1053583,51	914726,94
23	1053579,80	914619,85
24	1053529,52	914579,45
25	1053458,97	914550,74
26	1053418,26	914444,08
27	1053295,85	914401,30
28	1053214,75	914332,30
29	1053144,33	914318,61
30	1053101,47	914282,03
31	1053098,75	914183,10
32	1052998,37	914053,22
33	1052934,60	914022,62
34	1052859,24	914044,28
35	1052775,77	914117,00
36	1052706,30	914072,04
37	1052538,01	913897,42
38	1052526,13	913721,37
39	1052457,81	913669,79
40	1052430,31	913665,41
41	1052409,14	913656,94
42	1052384,80	913644,24
43	1052374,19	913630,32
44	1052335,39	913635,14
45	1052303,87	913650,89
46	1052282,41	913674,52
47	1052247,52	913704,89

N	ESTE	NORTE
56	1052067,99	913637,08
57	1052041,29	913601,91
58	1051897,78	913474,11
59	1051811,56	913468,41
60	1051698,58	913425,14
61	1051603,85	913486,53
62	1051517,09	913510,27
63	1051453,88	913553,08
64	1051289,39	913545,76
65	1051093,93	913402,66
66	1050975,79	913353,90
67	1050971,48	913366,51
68	1050958,87	913386,56
69	1050951,84	913394,09
70	1050948,71	913399,82
71	1050946,77	913404,79
72	1050944,03	913412,83
73	1050920,41	913444,08
74	1050967,91	913454,89
75	1050966,92	913468,10
76	1050987,79	913470,07
77	1050994,44	913459,96
78	1051058,80	913473,99
79	1051163,05	913558,57
80	1051297,36	913629,46
81	1051446,24	913625,17
82	1051542,48	913595,57
83	1051605,75	913599,60
84	1051645,81	913593,27
85	1051668,94	913546,17
86	1051750,16	913579,32
87	1051862,10	913555,98
88	1051992,79	913682,56
89	1052061,90	913861,00
90	1052132,30	913995,37
91	1052197,34	914015,46
92	1052257,65	913970,55
93	1052261,27	913880,62
94	1052318,73	913714,67

N	ESTE	NORTE
103	1052924,52	914152,08
104	1052978,08	914172,80
105	1053007,18	914198,42
106	1053008,38	914256,39
107	1053027,38	914353,90
108	1053059,44	914370,71
109	1053101,06	914417,52
110	1053223,41	914488,00
111	1053261,35	914484,33
112	1053289,04	914518,44
113	1053299,25	914517,84
114	1053325,03	914542,35
115	1053346,38	914572,75
116	1053343,45	914600,31
117	1053387,27	914639,69
118	1053443,57	914647,99
119	1053477,44	914686,31
120	1053493,10	914838,57
121	1053606,32	915055,06
122	1053710,41	915147,97
123	1053742,00	915264,83
124	1053670,18	915379,79
125	1053656,85	915486,21
126	1053714,84	915576,75
127	1053824,49	915663,26
128	1054000,22	915762,32
129	1054006,27	915906,49
130	1054083,15	915980,18
131	1054106,01	916063,22
132	1054152,13	916101,33
133	1054214,49	916202,84
134	1054304,68	916238,00
135	1054305,50	916289,54
136	1054336,13	916290,39
137	1054336,13	916247,57
138	1054350,11	916251,83
139	1054393,08	916291,79
140	1054449,14	916391,85

Adicionalmente las áreas sustraídas temporalmente mediante la Resolución 329 de 2014 y que pertenecían a la Reserva Forestal Nacional Pacífico y a la Reserva Forestal Protectora del Río Dagua abarcan 2,62 hectáreas y se encuentran delimitadas por los siguientes listados de coordenadas (Magna Sirgas, origen oeste).

- Deposito Serranía (0,56 hectáreas)

N	ESTE	NORTE
1	1054369,53	916118,92

N	ESTE	NORTE
16	1054302,75	916027,99

N	ESTE	NORTE
31	1054293,50	916072,19

“POR MEDIO DE LA CUAL SE HACEN ALGUNAS PRECISIONES EN CUANTO A LAS SUSTRACCIONES EFECTUADAS MEDIANTE LAS RESOLUCIONES 033 DE 2009, 159 DE 2010, 2111 DE 2012, 2112 DE 2012, 329 DE 2014 Y 1709 DE 2014, PROYECTO CONSTRUCCIÓN DE LA SEGUNDA CALZADA BUGA-BUENAVENTURA DEL DEPARTAMENTO DEL VALLE DEL CAUCA”

N	ESTE	NORTE
2	1054386,01	916114,18
3	1054396,57	916109,72
4	1054399,74	916107,84
5	1054398,66	916106,54
6	1054390,40	916098,17
7	1054382,28	916089,86
8	1054372,78	916082,11
9	1054363,90	916074,42
10	1054321,87	916033,82
11	1054313,69	916035,50
12	1054310,73	916034,20
13	1054310,06	916032,30
14	1054307,30	916030,95
15	1054304,99	916029,48

N	ESTE	NORTE
17	1054300,20	916026,58
18	1054297,31	916025,26
19	1054297,17	916023,23
20	1054294,45	916021,86
21	1054286,92	916021,24
22	1054280,43	916018,20
23	1054272,78	916014,97
24	1054265,29	916011,77
25	1054259,67	916010,89
26	1054259,05	916019,31
27	1054260,52	916026,58
28	1054261,91	916035,05
29	1054263,28	916043,60
30	1054275,89	916054,44

N	ESTE	NORTE
32	1054291,44	916066,65
33	1054302,18	916076,29
34	1054306,43	916078,23
35	1054313,64	916083,67
36	1054320,80	916089,07
37	1054327,75	916094,20
38	1054328,74	916092,28
39	1054335,69	916097,42
40	1054343,23	916103,26
41	1054350,03	916108,21
42	1054356,08	916112,29
43	1054363,03	916117,43
44	1054364,42	916115,97

• *Deposito Santa Bárbara (2,058 hectáreas)*

N	ESTE	NORTE
1	1052247,52	913704,89
2	1052282,37	913674,56
3	1052280,35	913671,17
4	1052273,23	913664,37
5	1052262,94	913651,11
6	1052256,55	913645,15
7	1052253,83	913637,20
8	1052254,32	913625,82
9	1052255,27	913622,07
10	1052254,54	913619,49
11	1052255,05	913617,51
12	1052252,90	913604,85
13	1052245,44	913601,92
14	1052244,52	913598,92
15	1052242,73	913598,01
16	1052241,04	913596,87
17	1052239,16	913596,17
18	1052235,21	913595,25
19	1052233,95	913593,09
20	1052229,90	913592,40
21	1052224,35	913590,12
22	1052223,19	913587,68
23	1052213,50	913584,92
24	1052212,44	913582,28

N	ESTE	NORTE
25	1052203,79	913577,00
26	1052202,95	913573,79
27	1052193,61	913570,21
28	1052192,51	913567,65
29	1052183,46	913563,36
30	1052182,43	913560,62
31	1052177,27	913557,39
32	1052173,37	913556,35
33	1052171,68	913555,20
34	1052161,66	913553,27
35	1052159,94	913552,18
36	1052157,84	913546,79
37	1052136,67	913556,49
38	1052133,47	913562,35
39	1052127,59	913567,23
40	1052129,57	913568,52
41	1052128,70	913579,89
42	1052125,85	913589,62
43	1052123,77	913590,45
44	1052121,16	913620,66
45	1052123,16	913620,83
46	1052122,33	913653,63
47	1052124,32	913653,80
48	1052126,15	913655,80

N	ESTE	NORTE
49	1052129,95	913658,31
50	1052132,20	913655,68
51	1052139,78	913660,59
52	1052140,30	913663,83
53	1052143,80	913660,72
54	1052147,42	913665,03
55	1052144,10	913671,77
56	1052140,56	913682,29
57	1052150,05	913674,00
58	1052148,53	913678,96
59	1052149,00	913690,91
60	1052156,30	913685,26
61	1052156,50	913688,15
62	1052155,81	913701,49
63	1052162,23	913696,90
64	1052161,87	913700,46
65	1052157,59	913708,73
66	1052150,70	913726,41
67	1052138,46	913739,20
68	1052139,22	913749,02
69	1052148,34	913760,70
70	1052158,59	913761,14
71	1052190,11	913751,02
72	1052213,75	913735,27

• *Deposito Puerta Negra 2 (0,004 hectáreas)*

N	ESTE	NORTE
1	1056366,60	917476,45
2	1056364,06	917473,68
3	1056364,00	917473,88

N	ESTE	NORTE
9	1056362,69	917478,02
10	1056362,53	917478,57
11	1056362,23	917479,68

“POR MEDIO DE LA CUAL SE HACEN ALGUNAS PRECISIONES EN CUANTO A LAS SUSTRACCIONES EFECTUADAS MEDIANTE LAS RESOLUCIONES 033 DE 2009, 159 DE 2010, 2111 DE 2012, 2112 DE 2012, 329 DE 2014 Y 1709 DE 2014, PROYECTO CONSTRUCCIÓN DE LA SEGUNDA CALZADA BUGA-BUENAVENTURA DEL DEPARTAMENTO DEL VALLE DEL CAUCA”

4	1056363,68	917474,83	12	1056362,12	917480,24
5	1056363,53	917475,30	13	1056362,20	917480,85
6	1056363,37	917475,78	14	1056362,70	917483,32
7	1056363,01	917476,93	15	1056362,91	917483,90
8	1056362,85	917477,47	16	1056370,03	917479,96

6. Resolución 1709 del 2014

El área sustraída definitivamente mediante la Resolución 1709 de 2014 y que pertenecía a la Reserva Forestal Nacional Pacífico y a la Reserva Forestal Protectora del Río Dagua ocupa 90,1 hectáreas y se encuentra delimitada por el siguiente listado de coordenadas (Magna Sirgas, origen oeste).

N	ESTE	NORTE	N	ESTE	NORTE	N	ESTE	NORTE
1	1049362,72	912414,69	119	1045931,49	907587,26	237	1047636,13	909014,51
2	1049389,72	912366,48	120	1045894,50	907578,33	238	1047651,22	909060,43
3	1049406,68	912349,95	121	1045897,61	907634,95	239	1047655,61	909071,85
4	1049390,12	912337,46	122	1045783,59	907790,88	240	1047661,95	909104,46
5	1049393,78	912309,14	123	1045779,17	907786,85	241	1047664,66	909137,37
6	1049498,00	912222,15	124	1045766,22	907800,38	242	1047665,66	909159,66
7	1049545,64	912164,14	125	1045772,42	907806,16	243	1047662,35	909174,14
8	1049545,13	912099,76	126	1045705,78	907872,95	244	1047662,85	909234,38
9	1049507,50	911975,92	127	1045737,06	907908,73	245	1047691,34	909295,43
10	1049477,68	911878,20	128	1045703,52	907929,41	246	1047716,28	909315,92
11	1049494,57	911771,28	129	1045723,60	907949,69	247	1047746,55	909375,54
12	1049468,00	911631,35	130	1045747,38	907930,08	248	1047777,20	909468,32
13	1049317,72	911480,52	131	1045748,78	907922,98	249	1047829,53	909569,61
14	1049182,50	911264,34	132	1045774,36	907896,46	250	1047833,20	909596,53
15	1049051,62	911122,66	133	1045776,93	907899,49	251	1047827,37	909635,97
16	1049010,85	911112,32	134	1045789,36	907888,94	252	1047821,65	909642,82
17	1048900,58	911115,80	135	1045786,30	907885,01	253	1047815,45	909652,25
18	1048872,14	911100,80	136	1045811,10	907863,41	254	1047810,78	909679,63
19	1048858,68	911086,09	137	1045843,67	907850,67	255	1047789,61	909700,84
20	1048825,06	910959,07	138	1045846,40	907852,78	256	1047779,21	909721,42
21	1048804,06	910925,98	139	1045851,98	907853,28	257	1047782,02	909735,43
22	1048778,58	910910,31	140	1045861,94	907845,29	258	1047772,16	909769,14
23	1048746,67	910899,63	141	1045917,26	907828,41	259	1047770,82	909790,60
24	1048668,36	910896,48	142	1045925,88	907837,48	260	1047768,15	909803,41
25	1048632,97	910873,68	143	1045940,87	907822,78	261	1047770,09	909823,22
26	1048586,96	910790,81	144	1045929,71	907811,44	262	1047815,71	909839,43
27	1048548,94	910754,34	145	1045975,94	907745,80	263	1047817,27	909844,47
28	1048428,58	910714,00	146	1046000,86	907724,01	264	1047783,27	909937,59
29	1048319,40	910641,97	147	1046019,60	907664,82	265	1047793,28	909969,98
30	1048236,85	910495,57	148	1046030,19	907656,33	266	1047809,45	909982,58
31	1048204,04	910467,49	149	1046194,74	907610,07	267	1047855,28	909978,91
32	1048047,68	910389,72	150	1046286,36	907588,74	268	1047849,27	910022,54
33	1048039,39	910373,43	151	1046392,88	907545,69	269	1047879,82	910059,20
34	1048037,52	910222,89	152	1046413,45	907597,26	270	1047879,83	910103,08
35	1047970,63	910093,40	153	1046455,56	907598,18	271	1047866,23	910135,78
36	1047895,47	909841,08	154	1046519,18	907593,09	272	1047865,56	910175,50

“POR MEDIO DE LA CUAL SE HACEN ALGUNAS PRECISIONES EN CUANTO A LAS SUSTRACCIONES EFECTUADAS MEDIANTE LAS RESOLUCIONES 033 DE 2009, 159 DE 2010, 2111 DE 2012, 2112 DE 2012, 329 DE 2014 Y 1709 DE 2014, PROYECTO CONSTRUCCIÓN DE LA SEGUNDA CALZADA BUGA-BUENAVENTURA DEL DEPARTAMENTO DEL VALLE DEL CAUCA”

N	ESTE	NORTE
37	1047875,91	909757,75
38	1047889,11	909681,30
39	1047894,40	909631,03
40	1047902,34	909604,57
41	1047908,95	909576,79
42	1047907,38	909546,87
43	1047849,50	909442,88
44	1047842,97	909420,33
45	1047832,44	909404,43
46	1047823,18	909385,25
47	1047817,89	909364,74
48	1047820,00	909341,09
49	1047811,50	909311,74
50	1047777,44	909184,41
51	1047735,44	909043,71
52	1047709,92	908953,02
53	1047709,70	908934,52
54	1047715,25	908915,74
55	1047786,13	908846,17
56	1047805,41	908817,81
57	1047805,50	908772,43
58	1047763,59	908629,90
59	1047770,26	908605,12
60	1047770,93	908585,28
61	1047785,48	908572,71
62	1047801,48	908547,11
63	1047791,65	908519,87
64	1047703,42	908387,66
65	1047750,19	908334,04
66	1047768,30	908297,32
67	1047767,82	908255,50
68	1047716,46	908130,87
69	1047659,56	907969,15
70	1047653,20	907852,25
71	1047619,74	907784,22
72	1047599,47	907774,87
73	1047578,17	907773,88
74	1047546,42	907781,02
75	1047508,32	907799,28
76	1047451,96	907826,27
77	1047420,21	907832,62
78	1047411,48	907823,09
79	1047401,16	907808,81
80	1047396,40	907772,29
81	1047405,13	907741,34
82	1047411,48	907704,03
83	1047424,18	907670,69
84	1047452,76	907588,14

N	ESTE	NORTE
155	1046556,07	907593,09
156	1046603,15	907594,36
157	1046629,87	907601,99
158	1046673,12	907603,26
159	1046748,19	907605,81
160	1046758,37	907595,63
161	1046769,82	907547,31
162	1046799,27	907529,40
163	1046818,35	907512,87
164	1046853,98	907487,44
165	1046890,87	907469,64
166	1046918,86	907483,63
167	1046949,40	907501,43
168	1046959,58	907514,15
169	1046990,11	907535,76
170	1046995,20	907521,78
171	1047004,43	907482,21
172	1047024,22	907461,90
173	1047046,14	907469,38
174	1047064,86	907478,18
175	1047089,86	907480,66
176	1047094,84	907475,68
177	1047108,27	907460,77
178	1047122,70	907440,38
179	1047136,04	907415,84
180	1047164,38	907398,73
181	1047187,86	907389,67
182	1047213,24	907384,20
183	1047232,64	907394,15
184	1047249,05	907407,07
185	1047267,46	907426,96
186	1047298,87	907483,28
187	1047319,76	907507,64
188	1047341,65	907561,33
189	1047301,78	907553,59
190	1047261,21	907637,61
191	1047253,28	907675,80
192	1047254,75	907710,44
193	1047264,43	907749,54
194	1047266,16	907760,10
195	1047266,61	907788,65
196	1047267,51	907825,52
197	1047298,17	907886,11
198	1047335,50	907938,90
199	1047369,80	907958,90
200	1047395,87	907966,50
201	1047416,96	907969,31
202	1047442,82	907967,32

N	ESTE	NORTE
273	1047834,67	910192,78
274	1047818,95	910219,68
275	1047828,66	910248,12
276	1047949,44	910257,99
277	1047950,83	910326,71
278	1047948,60	910335,81
279	1047964,83	910451,12
280	1047991,99	910476,07
281	1048048,95	910480,51
282	1048093,64	910499,71
283	1048149,48	910524,32
284	1048173,35	910543,89
285	1048206,92	910605,22
286	1048224,26	910637,48
287	1048239,93	910661,58
288	1048249,69	910674,51
289	1048265,44	910692,58
290	1048272,07	910699,91
291	1048287,27	910714,42
292	1048289,81	910729,89
293	1048296,20	910740,55
294	1048324,68	910763,76
295	1048363,28	910766,68
296	1048390,55	910778,30
297	1048412,38	910786,69
298	1048409,99	910799,51
299	1048417,00	910798,57
300	1048426,35	910794,18
301	1048441,97	910800,72
302	1048448,62	910799,89
303	1048467,20	910806,54
304	1048486,44	910814,96
305	1048499,59	910821,55
306	1048508,78	910829,22
307	1048545,75	910883,34
308	1048549,40	910886,93
309	1048561,62	910906,79
310	1048544,74	910966,29
311	1048561,94	911015,57
312	1048591,10	911021,99
313	1048606,13	911009,01
314	1048616,99	910981,46
315	1048673,81	910978,51
316	1048715,04	910990,30
317	1048740,49	911007,78
318	1048744,58	911059,50
319	1048783,91	911106,09
320	1048800,00	911138,12

"POR MEDIO DE LA CUAL SE HACEN ALGUNAS PRECISIONES EN CUANTO A LAS SUSTRACCIONES EFECTUADAS MEDIANTE LAS RESOLUCIONES 033 DE 2009, 159 DE 2010, 2111 DE 2012, 2112 DE 2012, 329 DE 2014 Y 1709 DE 2014, PROYECTO CONSTRUCCIÓN DE LA SEGUNDA CALZADA BUGA-BUENAVENTURA DEL DEPARTAMENTO DEL VALLE DEL CAUCA"

N	ESTE	NORTE
85	1047459,90	907569,89
86	1047479,14	907531,73
87	1047473,57	907489,19
88	1047458,93	907440,38
89	1047386,79	907358,94
90	1047321,82	907287,73
91	1047288,34	907266,96
92	1047293,41	907256,44
93	1047275,78	907242,48
94	1047220,20	907249,27
95	1047118,67	907263,47
96	1047044,72	907257,49
97	1047004,30	907243,46
98	1046951,58	907199,63
99	1046892,53	907156,84
100	1046836,57	907153,84
101	1046774,85	907178,30
102	1046749,25	907197,29
103	1046726,66	907221,29
104	1046710,31	907249,58
105	1046700,90	907278,73
106	1046674,62	907372,99
107	1046665,23	907404,81
108	1046648,07	907436,74
109	1046627,35	907455,28
110	1046608,66	907464,54
111	1046570,44	907463,76
112	1046451,35	907457,90
113	1046407,76	907454,72
114	1046278,82	907511,49
115	1046206,11	907530,21
116	1046146,47	907545,43
117	1046093,00	907529,64
118	1046084,57	907560,33

N	ESTE	NORTE
203	1047473,42	907960,46
204	1047519,76	907946,41
205	1047560,27	907930,10
206	1047574,33	907959,32
207	1047570,53	907977,36
208	1047576,23	908000,14
209	1047593,44	908018,73
210	1047658,31	908193,42
211	1047656,04	908250,08
212	1047653,40	908259,32
213	1047652,06	908261,31
214	1047630,23	908342,66
215	1047540,37	908398,79
216	1047553,88	908441,40
217	1047593,27	908472,16
218	1047635,50	908487,34
219	1047674,12	908490,78
220	1047695,68	908539,87
221	1047691,38	908613,81
222	1047690,32	908640,11
223	1047693,02	908665,55
224	1047709,61	908719,94
225	1047717,27	908747,90
226	1047716,57	908778,52
227	1047711,83	908776,81
228	1047699,47	908793,74
229	1047705,53	908800,29
230	1047705,76	908806,63
231	1047692,90	908823,07
232	1047679,45	908828,32
233	1047654,97	908866,69
234	1047643,69	908875,76
235	1047633,45	908909,26
236	1047626,93	908954,59

N	ESTE	NORTE
321	1048825,05	911167,29
322	1048860,13	911190,55
323	1048900,49	911203,76
324	1049002,00	911206,09
325	1049037,55	911222,89
326	1049064,69	911246,69
327	1049130,49	911326,32
328	1049141,84	911340,54
329	1049154,47	911360,91
330	1049179,76	911401,46
331	1049190,09	911430,61
332	1049205,09	911444,01
333	1049270,04	911552,32
334	1049290,60	911565,88
335	1049376,64	911649,84
336	1049395,61	911681,20
337	1049388,41	911690,23
338	1049384,58	911708,83
339	1049389,91	911723,96
340	1049402,06	911746,46
341	1049394,23	911860,55
342	1049402,06	911920,62
343	1049429,83	912053,14
344	1049443,10	912087,86
345	1049463,98	912114,42
346	1049457,90	912141,31
347	1049445,33	912164,83
348	1049366,52	912234,85
349	1049303,36	912235,96
350	1049276,68	912264,16
351	1049293,01	912332,50
352	1049318,22	912374,24
353	1049342,33	912399,31

(...)"

FUNDAMENTOS JURÍDICOS

Que a través del artículo 1° de la Ley 2ª de 1959 y el Decreto 111 de 1959, se establecieron con carácter de "Zonas Forestales Protectoras" y "Bosques de Interés General", las áreas de reserva forestal nacional del **Pacífico**, Central, del Río Magdalena, de la Sierra Nevada de Santa Marta, de la Serranía de los Motilones, del Cocuy y de la Amazonía, para el desarrollo de la economía forestal y la protección de los suelos, las aguas y la vida silvestre.

Que el **literal a)** del artículo 1 de la Ley 2ª de 1959 dispuso:

"...Zona de Reserva Forestal del Pacífico, comprendida dentro de los siguientes límites generales: Por el Sur, la línea de frontera con la República del Ecuador; por el Occidente, el Océano Pacífico y la línea divisoria con la

“POR MEDIO DE LA CUAL SE HACEN ALGUNAS PRECISIONES EN CUANTO A LAS SUSTRACCIONES EFECTUADAS MEDIANTE LAS RESOLUCIONES 033 DE 2009, 159 DE 2010, 2111 DE 2012, 2112 DE 2012, 329 DE 2014 Y 1709 DE 2014, PROYECTO CONSTRUCCIÓN DE LA SEGUNDA CALZADA BUGA-BUENAVENTURA DEL DEPARTAMENTO DEL VALLE DEL CAUCA”

República de Panamá; por el Norte, el Océano Atlántico (Golfo de Urabá), y por el Oriente, una línea que arrancando 15 kilómetros al este del divorcio de aguas de la Cordillera Occidental, en los límites con el Ecuador, siga hasta el Volcán de Chiles, el Nevado de Cumbal y la Quebrada de San Pedro, y de allí, a través del Río Patía, hasta Chita, continuando 15 kilómetros al Este por el divorcio de aguas del Cerro de Rivas al Cerro de Munchique y siguiendo la cima de la Cordillera Occidental hasta el Cerro de Caramanta; de allí al Cerro Paramillo y luego al Cerro Murrucucú, y de allí una línea recta, con rumbo 45 grados noreste, hasta el Océano Atlántico;...”.

Que a su vez la Resolución 036 del 1943, estableció en su artículo 1° lo siguiente:

Artículo 1: Señalese como Zona de Reserva Forestal y por consiguiente incorporada a la zona forestal protectora de que trata el Decreto Legislativo No. 1383 de 1940., La hoya hidrográfica del Río Dagua ubicada en el Departamento del Valle del Cauca, y comprendida dentro de los siguientes linderos:

“... Por el Oriente. La quebrada Zabaletas, desde sus simientos nacimientos en la Cordillera del Munchique hasta su desembocadura en el Rio Bitaco; por el Sur, el Rio Bitaco desde el punto mencionado hasta su unión con el Rio Dagua. Por el curso de éste hasta las desembocaduras de la quebrada el Indio: Por el Occidente, la Quebrada el Indio desde sus nacimientos en la Cordillera de Munchique hasta el Rio Dagua; y por el Norte, la Cordillera de Munchique llamada también Cordillera del Chocó, la que forma el divorcio de aguas entre los ríos Dagua y Calima, desde los nacimientos de la quebrada el Indio hasta los nacimientos de la quebrada Zabaletas, punto de partida;...”.

Que mediante Resolución No. 0053 del 24 de enero de 2012, el Ministro de Ambiente y Desarrollo Sostenible, delegó en el Director de Bosques, Biodiversidad y Servicios Ecosistémicos la función de “Suscribir los actos administrativos relacionados con las sustracciones de reservas forestales de carácter nacional”.

Que mediante la Resolución 0543 del 31 de mayo de 2013, se nombró de carácter ordinario a la doctora **MARÍA CLAUDIA GARCÍA DÁVILA** en el empleo de Director Técnico Código 0100 grado 22, de la Dirección de Bosques, Biodiversidad y Servicios Ecosistémicos de la planta de personal del Ministerio de Ambiente y Desarrollo Sostenible.

Que en mérito de lo expuesto,

RESUELVE

ARTÍCULO 1. Precisar que las sustracciones efectuadas mediante las Resoluciones 033 de 2009, 159 de 2010, 2111 de 2012, 2112 de 2012, 329 de 2014 y 1709 de 2014, para el Proyecto Construcción Segunda Calzada Corredor Vial Buga-Buenaventura ubicado en el departamento del Valle del Cauca, incluyen así mismo la sustracción de las siguientes áreas de la Reserva Forestal Protectora del Río Dagua, las cuales se encuentran en las coordenadas geográficas Magna Sirgas Origen Oeste:

1. Resolución 033 del 15 de enero de 2009.

Áreas sustraídas temporalmente Deposito Jarillón y Deposito Puerta Negra, correspondiente a (3,09 hectáreas).

“POR MEDIO DE LA CUAL SE HACEN ALGUNAS PRECISIONES EN CUANTO A LAS SUSTRACCIONES EFECTUADAS MEDIANTE LAS RESOLUCIONES 033 DE 2009, 159 DE 2010, 2111 DE 2012, 2112 DE 2012, 329 DE 2014 Y 1709 DE 2014, PROYECTO CONSTRUCCIÓN DE LA SEGUNDA CALZADA BUGA-BUENAVENTURA DEL DEPARTAMENTO DEL VALLE DEL CAUCA”

- *Deposito Jarillón (1,91 hectáreas)*

N	ESTE	NORTE
1	1055845,66	917210,39
2	1055748,99	917202,87
3	1055711,40	917231,45
4	1055718,99	917256,09
5	1055822,62	917372,18
6	1055873,03	917383,46
7	1055875,25	917253,30

- *Deposito Puerta Negra (1,18 hectáreas)*

N	ESTE	NORTE
1	1056119,48	917529,94
2	1056024,36	917452,51
3	1055992,48	917489,57
4	1056010,26	917548,60
5	1056041,05	917573,67
6	1056089,82	917589,92
7	1056145,33	917584,59
8	1056150,00	917555,48

Áreas sustraídas definitivamente Construcción Segunda Calzada correspondiente a (107,7 hectáreas).

N	ESTE	NORTE
1	1056096,67	917642,23
2	1056317,65	917559,60
3	1056363,66	917562,60
4	1056571,59	917614,43
5	1056505,73	917561,70
6	1056494,98	917557,76
7	1056484,10	917553,82
8	1056473,35	917549,95
9	1056463,23	917544,14
10	1056452,48	917538,95
11	1056441,10	917536,26
12	1056430,98	917529,83
13	1056420,23	917524,01
14	1056410,73	917516,26
15	1056401,23	917509,20
16	1056393,10	917500,20

N	ESTE	NORTE
17	1056383,60	917492,52
18	1056374,73	917484,77
19	1056370,03	917479,96
20	1056330,22	917501,98
21	1056153,58	917555,70
22	1056145,48	917584,94
23	1056089,79	917590,71
24	1056041,14	917574,62
25	1056009,70	917548,81
26	1055983,19	917490,34
27	1055873,01	917386,98
28	1055822,01	917373,32
29	1055715,07	917255,51
30	1055701,16	917198,56
31	1055604,77	917065,96
32	1055523,54	917004,94

N	ESTE	NORTE
33	1055367,44	916933,32
34	1055348,33	916950,30
35	1054929,82	916845,07
36	1054800,21	916731,31
37	1054650,40	916496,44
38	1054536,17	916391,99
39	1054486,32	916440,80
40	1054598,84	916545,83
41	1054765,42	916805,49
42	1054921,46	916918,37
43	1055353,29	917016,53
44	1055440,82	917058,69
45	1056031,61	917621,61
46	1056093,86	917642,04

2. Resolución 159 de 2010

Áreas sustraídas definitivamente correspondiente a (6,02 hectáreas).

- *Área 1, la cual tiene 0,05 hectáreas.*

“POR MEDIO DE LA CUAL SE HACEN ALGUNAS PRECISIONES EN CUANTO A LAS SUSTRACCIONES EFECTUADAS MEDIANTE LAS RESOLUCIONES 033 DE 2009, 159 DE 2010, 2111 DE 2012, 2112 DE 2012, 329 DE 2014 Y 1709 DE 2014, PROYECTO CONSTRUCCIÓN DE LA SEGUNDA CALZADA BUGA-BUENAVENTURA DEL DEPARTAMENTO DEL VALLE DEL CAUCA”

N	ESTE	NORTE
1	1043880,98	908751,48
2	1043902,91	908737,05
3	1043928,86	908721,76
4	1043951,95	908710,46
5	1043950,25	908709,92
6	1043945,70	908701,00
7	1043946,45	908698,68
8	1043938,42	908703,13

N	ESTE	NORTE
9	1043937,26	908705,99
10	1043930,61	908715,17
11	1043900,93	908734,92
12	1043886,28	908737,73
13	1043879,26	908737,57
14	1043873,24	908740,76
15	1043875,95	908741,35
16	1043881,30	908749,68

- Área 2, la cual tiene 0,21 hectáreas.

N	ESTE	NORTE
1	1043821,75	908726,37
2	1043838,98	908725,42
3	1043841,51	908725,52
4	1043850,61	908721,83
5	1043876,43	908707,65
6	1043901,52	908690,91
7	1043945,09	908653,23
8	1043949,13	908643,87
9	1043956,23	908632,14

N	ESTE	NORTE
10	1043964,95	908620,93
11	1043955,51	908628,51
12	1043940,89	908642,18
13	1043844,97	908711,22
14	1043835,55	908714,68
15	1043831,78	908718,13
16	1043818,43	908725,09
17	1043810,53	908729,91

- Área 3, la cual tiene 0,16 hectáreas.

N	ESTE	NORTE
1	1044168,78	908489,66
2	1044177,30	908485,01
3	1044174,41	908486,18
4	1044165,23	908490,75
5	1044156,37	908495,78
6	1044038,08	908567,15

N	ESTE	NORTE
7	1044019,18	908578,83
8	1044014,22	908582,00
9	1044025,89	908577,69
10	1044045,95	908574,77
11	1044146,01	908515,57
12	1044152,28	908506,54

- Área 4, la cual tiene 0,005 hectáreas.

N	ESTE	NORTE
1	1044197,30	908489,83
2	1044201,83	908488,36
3	1044194,50	908488,88
3	1044186,71	908491,15
4	1044174,31	908498,93
5	1044173,48	908499,83
6	1044179,24	908496,89
7	1044188,83	908494,77
8	1044189,89	908492,57

- Área 5, la cual tiene 0,02 hectáreas.

N	ESTE	NORTE
1	1044320,08	908518,44

“POR MEDIO DE LA CUAL SE HACEN ALGUNAS PRECISIONES EN CUANTO A LAS SUSTRACCIONES EFECTUADAS MEDIANTE LAS RESOLUCIONES 033 DE 2009, 159 DE 2010, 2111 DE 2012, 2112 DE 2012, 329 DE 2014 Y 1709 DE 2014, PROYECTO CONSTRUCCIÓN DE LA SEGUNDA CALZADA BUGA-BUENAVENTURA DEL DEPARTAMENTO DEL VALLE DEL CAUCA”

N	ESTE	NORTE
2	1044335,57	908505,28
3	1044319,38	908507,27
4	1044314,06	908506,50
5	1044304,00	908514,60

- Área 6, la cual tiene 0,061 hectáreas.

N	ESTE	NORTE
1	1044409,79	908420,74
2	1044424,33	908409,21
3	1044407,61	908421,11
4	1044399,67	908427,50
5	1044391,94	908434,09
6	1044384,60	908441,04
7	1044377,35	908448,03
8	1044362,95	908462,19

N	ESTE	NORTE
9	1044349,63	908472,81
10	1044325,43	908496,34
11	1044336,99	908494,99
12	1044349,37	908489,37
13	1044363,52	908475,60
14	1044373,18	908457,89
15	1044385,31	908441,70
16	1044403,92	908425,42

- Área 7, la cual tiene 0,11 hectáreas.

N	ESTE	NORTE
1	1044462,86	908424,04
2	1044467,81	908411,53
3	1044480,34	908423,97
4	1044488,27	908421,62
5	1044494,19	908402,71
6	1044502,75	908396,05
7	1044494,01	908395,87
8	1044477,48	908396,49

N	ESTE	NORTE
9	1044464,43	908398,55
10	1044450,27	908403,89
11	1044432,07	908416,49
12	1044422,18	908424,26
13	1044430,18	908418,94
14	1044441,22	908419,29
15	1044455,19	908427,69

- Área 8, la cual tiene 0,36 hectáreas.

N	ESTE	NORTE
1	1044244,91	908479,16
2	1044264,26	908475,61
3	1044284,25	908471,63
4	1044304,20	908466,75
5	1044323,86	908460,39
6	1044342,49	908452,44
7	1044360,25	908443,33
8	1044377,88	908433,44
9	1044395,33	908423,03
10	1044424,55	908407,23

N	ESTE	NORTE
11	1044477,31	908364,71
12	1044471,36	908365,79
13	1044454,78	908370,36
14	1044445,34	908378,24
15	1044437,16	908387,77
16	1044426,41	908391,05
17	1044424,77	908390,94
18	1044382,13	908414,67
19	1044362,71	908426,02
20	1044345,55	908435,40

N	ESTE	NORTE
21	1044327,87	908443,73
22	1044310,04	908450,49
23	1044290,94	908455,84
24	1044271,87	908460,00
25	1044252,36	908463,66
26	1044222,11	908469,37
27	1044203,38	908475,54
28	1044193,25	908478,95
29	1044202,47	908478,47
30	1044218,51	908478,47
31	1044239,26	908480,22

- Área 9, la cual tiene 0,68 hectáreas.

N	ESTE	NORTE
1	1044447,05	908393,82
2	1044445,98	908394,23

N	ESTE	NORTE
15	1044740,21	908369,87
16	1044757,19	908368,55

N	ESTE	NORTE
29	1044601,42	908365,49
30	1044591,40	908365,41

“POR MEDIO DE LA CUAL SE HACEN ALGUNAS PRECISIONES EN CUANTO A LAS SUSTRACCIONES EFECTUADAS MEDIANTE LAS RESOLUCIONES 033 DE 2009, 159 DE 2010, 2111 DE 2012, 2112 DE 2012, 329 DE 2014 Y 1709 DE 2014, PROYECTO CONSTRUCCIÓN DE LA SEGUNDA CALZADA BUGA-BUENAVENTURA DEL DEPARTAMENTO DEL VALLE DEL CAUCA”

N	ESTE	NORTE
3	1044435,99	908401,03
4	1044447,05	908393,82
5	1044461,94	908388,15
6	1044476,51	908385,41
7	1044493,45	908385,20
8	1044511,54	908386,00
9	1044528,25	908386,53
10	1044593,27	908389,22
11	1044637,02	908390,61
12	1044658,74	908388,61
13	1044692,26	908380,88
14	1044732,52	908371,54

N	ESTE	NORTE
17	1044764,26	908369,09
18	1044754,75	908364,74
19	1044743,74	908366,36
20	1044733,20	908365,49
21	1044712,32	908364,79
22	1044681,59	908365,40
23	1044671,47	908364,92
24	1044651,48	908365,78
25	1044640,20	908336,39
26	1044630,03	908332,78
27	1044620,18	908336,52
28	1044611,03	908356,37

N	ESTE	NORTE
31	1044580,85	908352,77
32	1044570,69	908349,30
33	1044560,62	908347,93
34	1044550,57	908347,04
35	1044541,48	908368,20
36	1044531,56	908370,69
37	1044521,41	908371,21
38	1044510,97	908369,88
39	1044500,11	908367,27
40	1044489,03	908366,48

- Área 10, la cual tiene 0,35 hectáreas.

N	ESTE	NORTE
1	1044762,14	908424,92
2	1044780,02	908423,96
3	1044798,98	908424,80
4	1044815,55	908410,71
5	1044819,61	908412,84
6	1044817,99	908410,47
7	1044813,76	908405,27
8	1044802,92	908395,11
9	1044793,00	908388,15

N	ESTE	NORTE
10	1044783,83	908383,89
11	1044775,46	908381,14
12	1044760,24	908378,79
13	1044742,00	908380,13
14	1044712,07	908386,94
15	1044721,07	908408,86
16	1044738,04	908419,97
17	1044754,12	908424,11

- Área 11, la cual tiene 0,14 hectáreas.

N	ESTE	NORTE
1	1040907,79	909602,48
2	1040946,02	909601,67
3	1040967,29	909602,02
4	1040965,88	909600,52
5	1040966,20	909590,53
6	1040967,79	909589,03
7	1040906,75	909587,32
8	1040907,25	909594,24

- Área 12, la cual tiene 0,04 hectáreas.

N	ESTE	NORTE
1	1040964,86	909462,15
2	1040993,89	909456,64
3	1041017,49	909452,95
4	1041016,30	909453,02
5	1041006,14	909454,08
6	1040996,09	909455,49
7	1040986,14	909457,14
8	1040976,26	909458,87

N	ESTE	NORTE
11	1040946,60	909463,38
12	1040941,43	909463,61
13	1040926,76	909466,01
14	1040916,85	909467,34
15	1040915,05	909467,64
16	1040914,32	909471,35
17	1040926,67	909469,33
18	1040930,84	909469,24

"POR MEDIO DE LA CUAL SE HACEN ALGUNAS PRECISIONES EN CUANTO A LAS SUSTRACCIONES EFECTUADAS MEDIANTE LAS RESOLUCIONES 033 DE 2009, 159 DE 2010, 2111 DE 2012, 2112 DE 2012, 329 DE 2014 Y 1709 DE 2014, PROYECTO CONSTRUCCIÓN DE LA SEGUNDA CALZADA BUGA-BUENAVENTURA DEL DEPARTAMENTO DEL VALLE DEL CAUCA"

N	ESTE	NORTE
9	1040965,96	909457,85
10	1040956,51	909462,03

N	ESTE	NORTE
19	1040943,52	909466,92
20	1040948,80	909465,17

- Área 13, la cual tiene 0,081 hectáreas.

N	ESTE	NORTE
1	1041134,25	909470,39
2	1041178,35	909469,10
3	1041184,93	909469,53
4	1041177,11	909467,45
5	1041167,15	909464,93
6	1041136,90	909461,54
7	1041107,03	909458,55
8	1041087,13	909456,56

N	ESTE	NORTE
9	1041077,59	909455,61
10	1041067,22	909454,35
11	1041050,71	909453,19
12	1041091,64	909464,04
13	1041098,98	909466,27
14	1041116,83	909470,08
15	1041121,80	909470,32

- Área 14, la cual tiene 0,02 hectáreas.

N	ESTE	NORTE
1	1041198,83	909495,91
2	1041209,87	909494,37
3	1041220,20	909494,89
4	1041206,15	909486,11
5	1041190,16	909480,58
6	1041181,04	909480,04
7	1041184,75	909480,93
8	1041192,00	909487,26

- Área 15, la cual tiene 0,077 hectáreas.

N	ESTE	NORTE
1	1041297,72	909517,05
2	1041291,23	909507,71
3	1041279,38	909510,51
4	1041270,46	909506,29
5	1041264,50	909496,03
6	1041263,12	909493,26
7	1041252,73	909497,18
8	1041243,72	909492,83
9	1041234,49	909488,85
10	1041231,04	909487,34

N	ESTE	NORTE
11	1041257,20	909504,38
12	1041268,18	909510,66
13	1041274,87	909514,21
14	1041286,38	909518,25
15	1041313,20	909523,98
16	1041326,54	909526,86
17	1041349,07	909531,74
18	1041366,96	909535,17
19	1041383,30	909536,59
20	1041391,79	909536,83

N	ESTE	NORTE
21	1041403,74	909535,79
22	1041419,38	909532,82
23	1041393,74	909531,86
24	1041353,93	909529,56
25	1041334,43	909527,78
26	1041324,89	909526,20
27	1041315,51	909524,15
28	1041313,34	909523,07
29	1041307,12	909519,02

- Área 16, la cual tiene 0,0019 hectáreas.

N	ESTE	NORTE
1	1041328,49	909538,49
2	1041303,12	909533,30
3	1041309,97	909535,75
4	1041312,59	909535,94
5	1041322,68	909538,15
6	1041335,44	909540,06

"POR MEDIO DE LA CUAL SE HACEN ALGUNAS PRECISIONES EN CUANTO A LAS SUSTRACCIONES EFECTUADAS MEDIANTE LAS RESOLUCIONES 033 DE 2009, 159 DE 2010, 2111 DE 2012, 2112 DE 2012, 329 DE 2014 Y 1709 DE 2014, PROYECTO CONSTRUCCIÓN DE LA SEGUNDA CALZADA BUGA-BUENAVENTURA DEL DEPARTAMENTO DEL VALLE DEL CAUCA"

- Área 17, la cual tiene 0,22 hectáreas.

N	ESTE	NORTE	N	ESTE	NORTE
1	1041478,25	909538,53	9	1041461,78	909571,17
2	1041465,14	909537,43	10	1041482,02	909567,25
3	1041459,06	909537,99	11	1041502,54	909565,44
4	1041435,98	909542,03	12	1041513,05	909561,69
5	1041420,06	909545,55	13	1041523,19	909550,18
6	1041423,06	909545,68	14	1041506,46	909546,05
7	1041432,37	909559,23	15	1041489,69	909541,89
8	1041451,88	909569,06			

- Área 18, la cual tiene 0,37 hectáreas.

N	ESTE	NORTE	N	ESTE	NORTE	N	ESTE	NORTE
1	1041616,43	909538,53	17	1041696,28	909424,69	33	1041591,81	909522,98
2	1041621,52	909535,13	18	1041689,68	909432,74	34	1041589,93	909523,85
3	1041631,36	909525,58	19	1041683,51	909441,02	35	1041589,04	909524,92
4	1041642,36	909512,10	20	1041676,55	909448,54	36	1041579,77	909527,55
5	1041736,10	909392,03	21	1041669,29	909455,74	37	1041570,73	909530,73
6	1041750,25	909375,71	22	1041663,93	909464,32	38	1041560,77	909530,10
7	1041763,14	909365,67	23	1041663,59	909465,44	39	1041552,11	909535,50
8	1041767,05	909363,01	24	1041660,63	909469,86	40	1041542,55	909536,77
9	1041759,81	909367,06	25	1041658,18	909472,51	41	1041532,83	909536,59
10	1041750,72	909373,06	26	1041644,61	909487,02	42	1041523,13	909537,87
11	1041741,66	909379,08	27	1041637,17	909493,57	43	1041519,39	909537,87
12	1041733,25	909385,97	28	1041630,79	909500,85	44	1041547,66	909546,26
13	1041725,30	909393,38	29	1041623,08	909506,84	45	1041552,97	909547,84
14	1041716,82	909401,88	30	1041621,85	909505,90	46	1041574,08	909542,49
15	1041709,76	909408,33	31	1041607,62	909515,79	47	1041596,57	909540,13
16	1041702,86	909416,45	32	1041593,60	909522,74			

- Área 19, la cual tiene 0,05 hectáreas.

N	ESTE	NORTE
1	1041618,63	909557,96
2	1041623,50	909547,05
3	1041609,54	909554,22
4	1041592,96	909560,08
5	1041587,44	909560,68
6	1041584,32	909563,15
7	1041570,79	909571,66
8	1041590,10	909575,88
9	1041590,98	909573,01
10	1041611,80	909570,10

- Área 20, la cual tiene 0,37 hectáreas.

N	ESTE	NORTE	N	ESTE	NORTE	N	ESTE	NORTE
1	1041794,23	909389,36	10	1041866,26	909358,84	19	1041706,60	909447,19

“POR MEDIO DE LA CUAL SE HACEN ALGUNAS PRECISIONES EN CUANTO A LAS SUSTRACCIONES EFECTUADAS MEDIANTE LAS RESOLUCIONES 033 DE 2009, 159 DE 2010, 2111 DE 2012, 2112 DE 2012, 329 DE 2014 Y 1709 DE 2014, PROYECTO CONSTRUCCIÓN DE LA SEGUNDA CALZADA BUGA-BUENAVENTURA DEL DEPARTAMENTO DEL VALLE DEL CAUCA”

2	1041802,73	909385,39
3	1041814,16	909389,31
4	1041831,30	909383,43
5	1041848,94	909379,15
6	1041867,16	909376,33
7	1041875,72	909365,57
8	1041885,10	909359,16
9	1041894,98	909358,48

11	1041837,27	909359,14
12	1041805,97	909360,27
13	1041788,63	909363,94
14	1041779,53	909367,32
15	1041771,11	909372,62
16	1041756,27	909384,23
17	1041724,92	909422,63
18	1041700,71	909453,55

20	1041714,08	909440,65
21	1041729,88	909428,88
22	1041745,71	909418,02
23	1041754,88	909414,48
24	1041771,06	909405,22
25	1041787,33	909396,41

- Área 21, la cual tiene 0,07 hectáreas.

N	ESTE	NORTE
1	1042026,11	909359,09
2	1042036,64	909352,22
3	1042057,04	909348,23
4	1042055,56	909347,41
5	1042052,81	909337,79
6	1042054,04	909335,57
7	1042038,07	909339,58
8	1042037,56	909327,18
9	1042032,70	909334,92

N	ESTE	NORTE
10	1042018,40	909347,01
11	1042002,57	909353,99
12	1041986,95	909356,26
13	1041974,66	909356,37
14	1041984,95	909356,69
15	1041995,11	909357,75
16	1042005,20	909356,47
17	1042015,50	909357,16

- Área 22, la cual tiene 0,38 hectáreas.

N	ESTE	NORTE
1	1042015,96	909335,42
2	1042027,35	909323,95
3	1042036,29	909308,40
4	1042072,01	909242,87
5	1042076,12	909233,71
6	1042084,74	909209,89
7	1042091,02	909184,40
8	1042093,51	909174,64
9	1042090,00	909183,08
10	1042086,27	909192,59
11	1042079,60	909211,59
12	1042073,10	909230,49
13	1042069,80	909239,85
14	1042066,10	909249,00
15	1042062,21	909257,97
16	1042058,54	909266,99
17	1042053,94	909275,49
18	1042046,83	909286,75

N	ESTE	NORTE
19	1042042,75	909290,94
20	1042036,89	909298,42
21	1042029,69	909304,64
22	1042019,71	909311,09
23	1042011,27	909315,23
24	1042001,98	909312,92
25	1041992,74	909312,48
26	1041983,35	909312,75
27	1041973,76	909312,78
28	1041964,39	909334,13
29	1041954,40	909333,92
30	1041944,39	909333,46
31	1041934,41	909334,49
32	1041922,40	909335,37
33	1041914,39	909335,43
34	1041894,08	909336,01
35	1041883,79	909336,45
36	1041873,38	909336,61

N	ESTE	NORTE
37	1041862,91	909337,35
38	1041852,35	909338,35
39	1041841,62	909339,18
40	1041830,93	909340,89
41	1041819,96	909341,84
42	1041809,68	909345,46
43	1041799,33	909348,84
44	1041789,12	909352,63
45	1041781,26	909356,00
46	1041793,05	909352,40
47	1041809,81	909349,83
48	1041842,03	909348,84
49	1041884,52	909347,81
50	1041945,58	909346,49
51	1041987,95	909345,54
52	1042000,71	909343,20

- Área 23, la cual tiene 0,09 hectáreas.

N	ESTE	NORTE
1	1042156,84	909124,90
2	1042160,49	909122,05
3	1042149,88	909127,33
4	1042135,63	909133,71

N	ESTE	NORTE
10	1042104,33	909178,59
11	1042114,27	909174,74
12	1042122,25	909167,98
13	1042129,63	909162,86

“POR MEDIO DE LA CUAL SE HACEN ALGUNAS PRECISIONES EN CUANTO A LAS SUSTRACCIONES EFECTUADAS MEDIANTE LAS RESOLUCIONES 033 DE 2009, 159 DE 2010, 2111 DE 2012, 2112 DE 2012, 329 DE 2014 Y 1709 DE 2014, PROYECTO CONSTRUCCIÓN DE LA SEGUNDA CALZADA BUGA-BUENAVENTURA DEL DEPARTAMENTO DEL VALLE DEL CAUCA”

N	ESTE	NORTE
5	1042125,08	909139,75
6	1042116,86	909147,58
7	1042110,52	909155,90
8	1042105,58	909167,89
9	1042102,25	909183,05

N	ESTE	NORTE
14	1042135,30	909156,60
15	1042140,54	909149,75
16	1042146,33	909143,14
17	1042149,61	909140,18
18	1042149,57	909131,55

- Área 24, la cual tiene 0,033 hectáreas.

N	ESTE	NORTE
1	1042318,62	909023,58
2	1042323,45	909019,64
3	1042316,69	909022,97
4	1042308,39	909028,88
5	1042298,05	909036,45
6	1042291,82	909040,22
7	1042283,43	909045,66
8	1042274,86	909050,83
9	1042266,39	909056,00
10	1042258,06	909061,20
11	1042250,13	909066,94

N	ESTE	NORTE
12	1042241,68	909071,75
13	1042232,98	909076,26
14	1042215,09	909084,77
15	1042212,04	909086,15
16	1042207,83	909088,62
17	1042220,30	909082,85
18	1042259,89	909064,63
19	1042267,90	909060,75
20	1042276,98	909055,06
21	1042293,62	909044,01
22	1042308,94	909031,54

- Área 25, la cual tiene 0,041 hectáreas.

N	ESTE	NORTE
1	1042331,61	909028,48
2	1042337,87	909025,35
3	1042342,90	909029,71
4	1042350,71	909024,58
5	1042360,36	909024,26
6	1042369,89	909024,90
7	1042376,41	909011,66
8	1042365,65	909011,30
9	1042352,22	909013,99
10	1042340,52	909019,95
11	1042328,12	909029,63
12	1042325,49	909031,81

- Área 26, la cual tiene 0,024 hectáreas.

N	ESTE	NORTE
1	1042503,89	909036,45
2	1042510,76	909026,56
3	1042503,32	909028,73
4	1042486,47	909028,97
5	1042481,97	909027,88
6	1042481,39	909028,12
7	1042483,27	909028,66
8	1042492,22	909045,48
9	1042495,92	909042,99

"POR MEDIO DE LA CUAL SE HACEN ALGUNAS PRECISIONES EN CUANTO A LAS SUSTRACCIONES EFECTUADAS MEDIANTE LAS RESOLUCIONES 033 DE 2009, 159 DE 2010, 2111 DE 2012, 2112 DE 2012, 329 DE 2014 Y 1709 DE 2014, PROYECTO CONSTRUCCIÓN DE LA SEGUNDA CALZADA BUGA-BUENAVENTURA DEL DEPARTAMENTO DEL VALLE DEL CAUCA"

- Área 27, la cual tiene 0,50 hectáreas.

N	ESTE	NORTE
1	1042538,18	909000,20
2	1042559,21	908993,04
3	1042586,72	908978,71
4	1042634,38	908950,10
5	1042663,40	908931,57
6	1042678,75	908923,66
7	1042692,26	908915,39
8	1042711,30	908909,59
9	1042728,65	908906,13
10	1042727,21	908905,05
11	1042725,84	908895,25
12	1042727,30	908893,20
13	1042729,40	908892,93
14	1042724,57	908892,71
15	1042711,14	908895,74
16	1042702,51	908898,75
17	1042693,67	908901,39

N	ESTE	NORTE
18	1042680,20	908906,27
19	1042672,08	908909,25
20	1042657,02	908917,03
21	1042643,37	908924,85
22	1042637,17	908928,41
23	1042628,43	908933,86
24	1042617,22	908940,00
25	1042607,62	908946,08
26	1042601,90	908949,78
27	1042595,18	908953,58
28	1042588,96	908957,49
29	1042582,16	908961,22
30	1042575,57	908965,97
31	1042571,28	908969,85
32	1042562,45	908973,73
33	1042553,38	908977,47
34	1042547,04	908979,37

N	ESTE	NORTE
35	1042543,92	908980,78
36	1042535,57	908986,51
37	1042526,27	908990,22
38	1042516,45	908992,87
39	1042508,55	908993,33
40	1042491,47	908995,92
41	1042455,19	908995,81
42	1042423,14	908995,67
43	1042384,61	908999,15
44	1042374,36	909000,70
45	1042394,43	909003,48
46	1042425,99	909008,06
47	1042464,02	909009,00
48	1042484,41	909008,13
49	1042505,24	909005,94

- Área 28, la cual tiene 0,009 hectáreas.

N	ESTE	NORTE
1	1043032,65	909001,33
2	1043018,59	908995,02
3	1043018,07	908997,42
4	1043028,82	909002,39
5	1043045,85	909009,20
6	1043055,80	909012,33
7	1043064,96	909014,51
8	1043055,98	909011,19
9	1043047,22	909007,70

- Área 29, la cual tiene 0,028 hectáreas.

N	ESTE	NORTE
1	1043113,12	909011,86
2	1043136,19	909006,99
3	1043135,84	909004,72
4	1043125,99	909006,15
5	1043116,50	909007,05
6	1043106,76	909007,52
7	1043097,02	909007,69

N	ESTE	NORTE
8	1043087,31	909007,02
9	1043077,56	909005,66
10	1043067,72	909003,91
11	1043063,34	909002,80
12	1043082,05	909010,82
13	1043089,83	909013,26
14	1043100,28	909013,76

- Área 30, la cual tiene 0,43 hectáreas.

N	ESTE	NORTE
1	1043138,46	908988,42
2	1043150,10	908972,80
3	1043113,09	908979,92

N	ESTE	NORTE
16	1042939,15	908927,21
17	1042933,40	908924,34
18	1042923,08	908918,93

N	ESTE	NORTE
31	1042919,11	908931,13
32	1042931,51	908937,02
33	1042940,77	908941,27

“POR MEDIO DE LA CUAL SE HACEN ALGUNAS PRECISIONES EN CUANTO A LAS SUSTRACCIONES EFECTUADAS MEDIANTE LAS RESOLUCIONES 033 DE 2009, 159 DE 2010, 2111 DE 2012, 2112 DE 2012, 329 DE 2014 Y 1709 DE 2014, PROYECTO CONSTRUCCIÓN DE LA SEGUNDA CALZADA BUGA-BUENAVENTURA DEL DEPARTAMENTO DEL VALLE DEL CAUCA”

N	ESTE	NORTE
4	1043074,48	908982,12
5	1043048,25	908976,06
6	1043039,86	908972,95
7	1043031,99	908968,09
8	1043015,61	908968,43
9	1043011,28	908964,31
10	1043001,64	908960,17
11	1042986,89	908952,65
12	1042977,33	908947,62
13	1042969,12	908943,55
14	1042957,07	908936,58
15	1042945,54	908930,72

N	ESTE	NORTE
19	1042912,89	908914,41
20	1042905,35	908910,90
21	1042886,69	908904,34
22	1042876,95	908901,79
23	1042866,28	908894,44
24	1042855,91	908898,60
25	1042845,41	908898,46
26	1042846,75	908900,06
27	1042845,85	908910,02
28	1042844,20	908911,40
29	1042868,05	908914,24
30	1042895,75	908921,46

N	ESTE	NORTE
34	1042952,61	908948,31
35	1042969,81	908958,28
36	1042987,42	908968,32
37	1042994,57	908972,29
38	1043005,07	908976,81
39	1043013,75	908981,57
40	1043019,31	908984,17
41	1043047,34	908991,68
42	1043067,55	908995,02
43	1043080,77	908995,32
44	1043097,33	908994,87
45	1043109,02	908993,35

- Área 31, la cual tiene 0,33 hectáreas.

N	ESTE	NORTE
1	1043370,24	908982,93
2	1043376,94	908977,43
3	1043397,00	908974,62
4	1043406,03	908969,95
5	1043414,77	908964,38
6	1043422,29	908954,87
7	1043432,40	908945,95
8	1043439,16	908941,66

N	ESTE	NORTE
9	1043447,94	908938,84
10	1043435,16	908937,99
11	1043413,17	908936,03
12	1043394,81	908935,20
13	1043379,77	908937,28
14	1043374,03	908939,32
15	1043362,19	908945,92
16	1043352,12	908952,87

N	ESTE	NORTE
17	1043329,49	908968,21
18	1043313,91	908975,83
19	1043295,82	908980,90
20	1043313,97	908977,52
21	1043325,84	908982,46
22	1043336,05	908981,27
23	1043347,69	908984,87
24	1043358,20	908984,68

- Área 32, la cual tiene 0,55 hectáreas.

N	ESTE	NORTE
1	1043390,07	908925,08
2	1043406,33	908923,91
3	1043414,16	908925,93
4	1043444,84	908928,15
5	1043472,21	908929,74
6	1043515,75	908910,71
7	1043522,39	908904,18
8	1043531,39	908895,67
9	1043545,06	908886,13
10	1043556,62	908881,35
11	1043595,02	908872,44
12	1043610,60	908864,09
13	1043631,60	908842,19
14	1043665,75	908813,93
15	1043662,61	908816,08
16	1043654,32	908821,52
17	1043645,83	908826,53
18	1043627,35	908836,26

N	ESTE	NORTE
19	1043616,46	908840,85
20	1043602,77	908846,87
21	1043592,96	908851,27
22	1043571,64	908861,41
23	1043560,59	908861,84
24	1043550,45	908865,75
25	1043539,71	908867,59
26	1043532,51	908877,88
27	1043528,46	908880,09
28	1043510,32	908887,96
29	1043485,84	908898,39
30	1043467,18	908905,44
31	1043447,92	908911,21
32	1043426,35	908916,27
33	1043411,36	908919,53
34	1043401,17	908920,40
35	1043381,58	908924,75
36	1043362,17	908929,69

N	ESTE	NORTE
37	1043354,55	908932,22
38	1043343,05	908933,58
39	1043332,33	908935,80
40	1043306,14	908941,23
41	1043284,30	908945,76
42	1043267,78	908948,41
43	1043269,76	908949,69
44	1043271,85	908959,47
45	1043270,67	908961,30
46	1043293,55	908955,99
47	1043319,70	908950,33
48	1043337,77	908946,31
49	1043346,57	908943,78
50	1043351,59	908940,46
51	1043367,97	908930,94
52	1043373,64	908928,07

- Área 33, la cual tiene 0,05 hectáreas.

“POR MEDIO DE LA CUAL SE HACEN ALGUNAS PRECISIONES EN CUANTO A LAS SUSTRACCIONES EFECTUADAS MEDIANTE LAS RESOLUCIONES 033 DE 2009, 159 DE 2010, 2111 DE 2012, 2112 DE 2012, 329 DE 2014 Y 1709 DE 2014, PROYECTO CONSTRUCCIÓN DE LA SEGUNDA CALZADA BUGA-BUENAVENTURA DEL DEPARTAMENTO DEL VALLE DEL CAUCA”

N	ESTE	NORTE
1	1043607,74	908881,30
2	1043614,57	908880,90
3	1043628,72	908883,80
4	1043634,57	908884,01
5	1043638,60	908881,80
6	1043640,94	908874,36
7	1043629,76	908876,91
8	1043640,65	908860,75
9	1043630,12	908863,34
10	1043637,51	908851,36
11	1043618,19	908871,38

N	ESTE	NORTE
12	1043599,03	908882,73
13	1043576,77	908887,27
14	1043560,26	908891,25
15	1043550,02	908895,67
16	1043544,93	908899,15
17	1043550,87	908896,79
18	1043560,71	908895,22
19	1043566,79	908892,65
20	1043569,45	908890,65
21	1043578,80	908887,78
22	1043598,00	908883,26

3. Resolución 2111 de 2012

Áreas sustraídas definitivamente correspondientes a 0,333 hectáreas:

- *Área 1, la cual tiene 0,12 hectáreas*

N	ESTE	NORTE
1	1042081,3	909308,2
2	1042081,2	909298,8
3	1042077,6	909300,7
4	1042075,4	909296,6
5	1042058,4	909289,8
6	1042044,7	909315,9
7	1042037,6	909327,2
8	1042037,8	909333,8
9	1042038,1	909339,6

N	ESTE	NORTE
10	1042054,0	909335,6
11	1042053,7	909328,2
12	1042060,8	909327,6
13	1042065,6	909324,6
14	1042069,6	909323,0
15	1042074,0	909322,9
16	1042082,3	909316,9
17	1042083,2	909313,8
18	1042082,6	909311,0

- *Área 2, la cual tiene 0,08 hectáreas*

N	ESTE	NORTE
1	1042564,4	909004,0
2	1042580,7	908993,8
3	1042556,5	909007,6
4	1042539,9	909015,4
5	1042537,9	909016,2
6	1042527,8	909019,7
7	1042522,3	909021,2
8	1042510,7	909026,7
9	1042503,9	909036,5

N	ESTE	NORTE
10	1042495,9	909043,0
11	1042493,8	909044,4
12	1042492,2	909045,5
13	1042514,4	909045,7
14	1042520,4	909045,1
15	1042535,3	909043,8
16	1042538,5	909022,2
17	1042556,2	909010,3

- *Área 3, la cual tiene 0,03 hectáreas*

N	ESTE	NORTE
1	1043009,2	908991,5
2	1042996,9	908986,5
3	1042978,3	908991,7
4	1042988,7	908998,7
5	1042993,7	909002,0
6	1043004,0	909009,0

"POR MEDIO DE LA CUAL SE HACEN ALGUNAS PRECISIONES EN CUANTO A LAS SUSTRACCIONES EFECTUADAS MEDIANTE LAS RESOLUCIONES 033 DE 2009, 159 DE 2010, 2111 DE 2012, 2112 DE 2012, 329 DE 2014 Y 1709 DE 2014, PROYECTO CONSTRUCCIÓN DE LA SEGUNDA CALZADA BUGA-BUENAVENTURA DEL DEPARTAMENTO DEL VALLE DEL CAUCA"

- Área 4, la cual tiene 0,09 hectáreas

N	ESTE	NORTE
1	1043469,9	908940,4
2	1043447,9	908938,8
3	1043443,1	908940,4
4	1043439,2	908941,7
5	1043432,4	908945,9
6	1043422,3	908954,9
7	1043419,5	908958,4

N	ESTE	NORTE
8	1043435,6	908963,8
9	1043443,1	908973,7
10	1043447,0	908973,9
11	1043455,4	908964,8
12	1043463,1	908945,8
13	1043465,0	908944,1

4. Resolución 2112 de 2012

Área sustraída temporalmente correspondiente a (3,09 hectáreas)

N	ESTE	NORTE
1	1044560,5	908447,9
2	1044570,6	908349,2
3	1044580,8	908352,7
4	1044591,4	908365,4
5	1044601,4	908368,4
6	1044620,1	908336,5
7	1044630	908336,7
8	1044640,1	908336,3
9	1044651,2	908365,1
10	1044681,5	908365,4
11	1044698,2	908364,8
12	1044717,1	908364,1
13	1044728,6	908365,2
14	1044754,7	908366,3

N	ESTE	NORTE
15	1044764,2	908364,7
16	1044771,8	908369
17	1044774,4	908369,6
18	1044783,1	908370,4
19	1044760,6	908340,2
20	1044740,3	908321,6
21	1044719,8	908306,6
22	1044706,9	908288,2
23	1044688,3	908272,6
24	1044677,8	908257
25	1044652,3	908242,9
26	1044606,7	908229,5
27	1044598,4	908184,6
28	1044583,3	908174,6

N	ESTE	NORTE
29	1044583,3	908168,9
30	1044567,9	908173,1
31	1044543,1	908184,7
32	1044544,7	908202
33	1044550,3	908219,3
34	1044552,3	908224,6
35	1044552,3	908229,5
36	1044550,7	908236,8
37	1044541,4	908249
38	1044528,6	908260,5
39	1044519,9	908266,2
40	1044510,5	908280,1
41	1044501	908288,3
42	1044487,6	908308,9

5. Resolución 329 de 2014

Área sustraída definitivamente correspondiente a (56,5 hectáreas)

N	ESTE	NORTE
1	1054490,07	916437,13
2	1054543,00	916385,44
3	1054442,56	916229,73
4	1054409,36	916198,11
5	1054394,67	916191,75
6	1054329,32	916174,85
7	1054313,44	916170,57
8	1054268,42	916158,44
9	1054253,38	916151,34
10	1054240,47	916138,91
11	1054225,34	916097,26
12	1054181,22	915990,18
13	1054104,49	915878,25
14	1054076,69	915702,17
15	1053920,64	915616,20

N	ESTE	NORTE
48	1052213,75	913735,27
49	1052190,11	913751,02
50	1052158,59	913761,14
51	1052148,34	913760,70
52	1052132,70	913760,02
53	1052103,43	913752,14
54	1052075,18	913729,64
55	1052073,27	913691,53
56	1052067,99	913637,08
57	1052041,29	913601,91
58	1051897,78	913474,11
59	1051811,56	913468,41
60	1051698,58	913425,14
61	1051603,85	913486,53
62	1051517,09	913510,27

N	ESTE	NORTE
95	1052377,56	913722,92
96	1052410,10	913863,13
97	1052466,08	913986,59
98	1052737,33	914199,67
99	1052792,23	914184,47
100	1052839,85	914191,74
101	1052878,22	914183,15
102	1052885,49	914161,33
103	1052924,52	914152,08
104	1052978,08	914172,80
105	1053007,18	914198,42
106	1053008,38	914256,39
107	1053027,38	914353,90
108	1053059,44	914370,71
109	1053101,06	914417,52

“POR MEDIO DE LA CUAL SE HACEN ALGUNAS PRECISIONES EN CUANTO A LAS SUSTRACCIONES EFECTUADAS MEDIANTE LAS RESOLUCIONES 033 DE 2009, 159 DE 2010, 2111 DE 2012, 2112 DE 2012, 329 DE 2014 Y 1709 DE 2014, PROYECTO CONSTRUCCIÓN DE LA SEGUNDA CALZADA BUGA-BUENAVENTURA DEL DEPARTAMENTO DEL VALLE DEL CAUCA”

N	ESTE	NORTE	N	ESTE	NORTE	N	ESTE	NORTE
16	1053798,10	915511,66	63	1051453,88	913553,08	110	1053223,41	914488,00
17	1053753,44	915432,44	64	1051289,39	913545,76	111	1053261,35	914484,33
18	1053814,20	915365,92	65	1051093,93	913402,66	112	1053289,04	914518,44
19	1053845,20	915195,14	66	1050975,79	913353,90	113	1053299,25	914517,84
20	1053739,25	915075,05	67	1050971,48	913366,51	114	1053325,03	914542,35
21	1053674,58	914915,92	68	1050958,87	913386,56	115	1053346,38	914572,75
22	1053583,51	914726,94	69	1050951,84	913394,09	116	1053343,45	914600,31
23	1053579,80	914619,85	70	1050948,71	913399,82	117	1053387,27	914639,69
24	1053529,52	914579,45	71	1050946,77	913404,79	118	1053443,57	914647,99
25	1053458,97	914550,74	72	1050944,03	913412,83	119	1053477,44	914686,31
26	1053418,26	914444,08	73	1050920,41	913444,08	120	1053493,10	914838,57
27	1053295,85	914401,30	74	1050967,91	913454,89	121	1053606,32	915055,06
28	1053214,75	914332,30	75	1050966,92	913468,10	122	1053710,41	915147,97
29	1053144,33	914318,61	76	1050987,79	913470,07	123	1053742,00	915264,83
30	1053101,47	914282,03	77	1050994,44	913459,96	124	1053670,18	915379,79
31	1053098,75	914183,10	78	1051058,80	913473,99	125	1053656,85	915486,21
32	1052998,37	914053,22	79	1051163,05	913558,57	126	1053714,84	915576,75
33	1052934,60	914022,62	80	1051297,36	913629,46	127	1053824,49	915663,26
34	1052859,24	914044,28	81	1051446,24	913625,17	128	1054000,22	915762,32
35	1052775,77	914117,00	82	1051542,48	913595,57	129	1054006,27	915906,49
36	1052706,30	914072,04	83	1051605,75	913599,60	130	1054083,15	915980,18
37	1052538,01	913897,42	84	1051645,81	913593,27	131	1054106,01	916063,22
38	1052526,13	913721,37	85	1051668,94	913546,17	132	1054152,13	916101,33
39	1052457,81	913669,79	86	1051750,16	913579,32	133	1054214,49	916202,84
40	1052430,31	913665,41	87	1051862,10	913555,98	134	1054304,68	916238,00
41	1052409,14	913656,94	88	1051992,79	913682,56	135	1054305,50	916289,54
42	1052384,80	913644,24	89	1052061,90	913861,00	136	1054336,13	916290,39
43	1052374,19	913630,32	90	1052132,30	913995,37	137	1054336,13	916247,57
44	1052335,39	913635,14	91	1052197,34	914015,46	138	1054350,11	916251,83
45	1052303,87	913650,89	92	1052257,65	913970,55	139	1054393,08	916291,79
46	1052282,41	913674,52	93	1052261,27	913880,62	140	1054449,14	916391,85
47	1052247,52	913704,89	94	1052318,73	913714,67			

Áreas sustraídas temporalmente correspondientes a (2,62 hectáreas)

- *Deposito Serranía (0,56 hectáreas)*

N	ESTE	NORTE	N	ESTE	NORTE	N	ESTE	NORTE
1	1054369,53	916118,92	16	1054302,75	916027,99	31	1054293,50	916072,19
2	1054386,01	916114,18	17	1054300,20	916026,58	32	1054291,44	916066,65
3	1054396,57	916109,72	18	1054297,31	916025,26	33	1054302,18	916076,29
4	1054399,74	916107,84	19	1054297,17	916023,23	34	1054306,43	916078,23
5	1054398,66	916106,54	20	1054294,45	916021,86	35	1054313,64	916083,67
6	1054390,40	916098,17	21	1054286,92	916021,24	36	1054320,80	916089,07
7	1054382,28	916089,86	22	1054280,43	916018,20	37	1054327,75	916094,20
8	1054372,78	916082,11	23	1054272,78	916014,97	38	1054328,74	916092,28
9	1054363,90	916074,42	24	1054265,29	916011,77	39	1054335,69	916097,42
10	1054321,87	916033,82	25	1054259,67	916010,89	40	1054343,23	916103,26

"POR MEDIO DE LA CUAL SE HACEN ALGUNAS PRECISIONES EN CUANTO A LAS SUSTRACCIONES EFECTUADAS MEDIANTE LAS RESOLUCIONES 033 DE 2009, 159 DE 2010, 2111 DE 2012, 2112 DE 2012, 329 DE 2014 Y 1709 DE 2014, PROYECTO CONSTRUCCIÓN DE LA SEGUNDA CALZADA BUGA-BUENAVENTURA DEL DEPARTAMENTO DEL VALLE DEL CAUCA"

N	ESTE	NORTE
11	1054313,69	916035,50
12	1054310,73	916034,20
13	1054310,06	916032,30
14	1054307,30	916030,95
15	1054304,99	916029,48

N	ESTE	NORTE
26	1054259,05	916019,31
27	1054260,52	916026,58
28	1054261,91	916035,05
29	1054263,28	916043,60
30	1054275,89	916054,44

N	ESTE	NORTE
41	1054350,03	916108,21
42	1054356,08	916112,29
43	1054363,03	916117,43
44	1054364,42	916115,97

• *Deposito Santa Bárbara (2,058 hectáreas)*

N	ESTE	NORTE
1	1052247,52	913704,89
2	1052282,37	913674,56
3	1052280,35	913671,17
4	1052273,23	913664,37
5	1052262,94	913651,11
6	1052256,55	913645,15
7	1052253,83	913637,20
8	1052254,32	913625,82
9	1052255,27	913622,07
10	1052254,54	913619,49
11	1052255,05	913617,51
12	1052252,90	913604,85
13	1052245,44	913601,92
14	1052244,52	913598,92
15	1052242,73	913598,01
16	1052241,04	913596,87
17	1052239,16	913596,17
18	1052235,21	913595,25
19	1052233,95	913593,09
20	1052229,90	913592,40
21	1052224,35	913590,12
22	1052223,19	913587,68
23	1052213,50	913584,92
24	1052212,44	913582,28

N	ESTE	NORTE
25	1052203,79	913577,00
26	1052202,95	913573,79
27	1052193,61	913570,21
28	1052192,51	913567,65
29	1052183,46	913563,36
30	1052182,43	913560,62
31	1052177,27	913557,39
32	1052173,37	913556,35
33	1052171,68	913555,20
34	1052161,66	913553,27
35	1052159,94	913552,18
36	1052157,84	913546,79
37	1052136,67	913556,49
38	1052133,47	913562,35
39	1052127,59	913567,23
40	1052129,57	913568,52
41	1052128,70	913579,89
42	1052125,85	913589,62
43	1052123,77	913590,45
44	1052121,16	913620,66
45	1052123,16	913620,83
46	1052122,33	913653,63
47	1052124,32	913653,80
48	1052126,15	913655,80

N	ESTE	NORTE
49	1052129,95	913658,31
50	1052132,20	913655,68
51	1052139,78	913660,59
52	1052140,30	913663,83
53	1052143,80	913660,72
54	1052147,42	913665,03
55	1052144,10	913671,77
56	1052140,56	913682,29
57	1052150,05	913674,00
58	1052148,53	913678,96
59	1052149,00	913690,91
60	1052156,30	913685,26
61	1052156,50	913688,15
62	1052155,81	913701,49
63	1052162,23	913696,90
64	1052161,87	913700,46
65	1052157,59	913708,73
66	1052150,70	913726,41
67	1052138,46	913739,20
68	1052139,22	913749,02
69	1052148,34	913760,70
70	1052158,59	913761,14
71	1052190,11	913751,02
72	1052213,75	913735,27

• *Deposito Puerta Negra 2 (0,004 hectáreas)*

N	ESTE	NORTE
1	1056366,60	917476,45
2	1056364,06	917473,68
3	1056364,00	917473,88
4	1056363,68	917474,83
5	1056363,53	917475,30
6	1056363,37	917475,78
7	1056363,01	917476,93
8	1056362,85	917477,47

N	ESTE	NORTE
9	1056362,69	917478,02
10	1056362,53	917478,57
11	1056362,23	917479,68
12	1056362,12	917480,24
13	1056362,20	917480,85
14	1056362,70	917483,32
15	1056362,91	917483,90
16	1056370,03	917479,96

"POR MEDIO DE LA CUAL SE HACEN ALGUNAS PRECISIONES EN CUANTO A LAS SUSTRACCIONES EFECTUADAS MEDIANTE LAS RESOLUCIONES 033 DE 2009, 159 DE 2010, 2111 DE 2012, 2112 DE 2012, 329 DE 2014 Y 1709 DE 2014, PROYECTO CONSTRUCCIÓN DE LA SEGUNDA CALZADA BUGA-BUENAVENTURA DEL DEPARTAMENTO DEL VALLE DEL CAUCA"

6. Resolución 1709 del 2014

Área sustraída definitivamente correspondiente a 90,1 hectáreas

N	ESTE	NORTE
1	1049362,72	912414,69
2	1049389,72	912366,48
3	1049406,68	912349,95
4	1049390,12	912337,46
5	1049393,78	912309,14
6	1049498,00	912222,15
7	1049545,64	912164,14
8	1049545,13	912099,76
9	1049507,50	911975,92
10	1049477,68	911878,20
11	1049494,57	911771,28
12	1049468,00	911631,35
13	1049317,72	911480,52
14	1049182,50	911264,34
15	1049051,62	911122,66
16	1049010,85	911112,32
17	1048900,58	911115,80
18	1048872,14	911100,80
19	1048858,68	911086,09
20	1048825,06	910959,07
21	1048804,06	910925,98
22	1048778,58	910910,31
23	1048746,67	910899,63
24	1048668,36	910896,48
25	1048632,97	910873,68
26	1048586,96	910790,81
27	1048548,94	910754,34
28	1048428,58	910714,00
29	1048319,40	910641,97
30	1048236,85	910495,57
31	1048204,04	910467,49
32	1048047,68	910389,72
33	1048039,39	910373,43
34	1048037,52	910222,89
35	1047970,63	910093,40
36	1047895,47	909841,08
37	1047875,91	909757,75
38	1047889,11	909681,30
39	1047894,40	909631,03
40	1047902,34	909604,57
41	1047908,95	909576,79
42	1047907,38	909546,87
43	1047849,50	909442,88

N	ESTE	NORTE
119	1045931,49	907587,26
120	1045894,50	907578,33
121	1045897,61	907634,95
122	1045783,59	907790,88
123	1045779,17	907786,85
124	1045766,22	907800,38
125	1045772,42	907806,16
126	1045705,78	907872,95
127	1045737,06	907908,73
128	1045703,52	907929,41
129	1045723,60	907949,69
130	1045747,38	907930,08
131	1045748,78	907922,98
132	1045774,36	907896,46
133	1045776,93	907899,49
134	1045789,36	907888,94
135	1045786,30	907885,01
136	1045811,10	907863,41
137	1045843,67	907850,67
138	1045846,40	907852,78
139	1045851,98	907853,28
140	1045861,94	907845,29
141	1045917,26	907828,41
142	1045925,88	907837,48
143	1045940,87	907822,78
144	1045929,71	907811,44
145	1045975,94	907745,80
146	1046000,86	907724,01
147	1046019,60	907664,82
148	1046030,19	907656,33
149	1046194,74	907610,07
150	1046286,36	907588,74
151	1046392,88	907545,69
152	1046413,45	907597,26
153	1046455,56	907598,18
154	1046519,18	907593,09
155	1046556,07	907593,09
156	1046603,15	907594,36
157	1046629,87	907601,99
158	1046673,12	907603,26
159	1046748,19	907605,81
160	1046758,37	907595,63
161	1046769,82	907547,31

N	ESTE	NORTE
237	1047636,13	909014,51
238	1047651,22	909060,43
239	1047655,61	909071,85
240	1047661,95	909104,46
241	1047664,66	909137,37
242	1047665,66	909159,66
243	1047662,35	909174,14
244	1047662,85	909234,38
245	1047691,34	909295,43
246	1047716,28	909315,92
247	1047746,55	909375,54
248	1047777,20	909468,32
249	1047829,53	909569,61
250	1047833,20	909596,53
251	1047827,37	909635,97
252	1047821,65	909642,82
253	1047815,45	909652,25
254	1047810,78	909679,63
255	1047789,61	909700,84
256	1047779,21	909721,42
257	1047782,02	909735,43
258	1047772,16	909769,14
259	1047770,82	909790,60
260	1047768,15	909803,41
261	1047770,09	909823,22
262	1047815,71	909839,43
263	1047817,27	909844,47
264	1047783,27	909937,59
265	1047793,28	909969,98
266	1047809,45	909982,58
267	1047855,28	909978,91
268	1047849,27	910022,54
269	1047879,82	910059,20
270	1047879,83	910103,08
271	1047866,23	910135,78
272	1047865,56	910175,50
273	1047834,67	910192,78
274	1047818,95	910219,68
275	1047828,66	910248,12
276	1047949,44	910257,99
277	1047950,83	910326,71
278	1047948,60	910335,81
279	1047964,83	910451,12

“POR MEDIO DE LA CUAL SE HACEN ALGUNAS PRECISIONES EN CUANTO A LAS SUSTRACCIONES EFECTUADAS MEDIANTE LAS RESOLUCIONES 033 DE 2009, 159 DE 2010, 2111 DE 2012, 2112 DE 2012, 329 DE 2014 Y 1709 DE 2014, PROYECTO CONSTRUCCIÓN DE LA SEGUNDA CALZADA BUGA-BUENAVENTURA DEL DEPARTAMENTO DEL VALLE DEL CAUCA”

N	ESTE	NORTE
44	1047842,97	909420,33
45	1047832,44	909404,43
46	1047823,18	909385,25
47	1047817,89	909364,74
48	1047820,00	909341,09
49	1047811,50	909311,74
50	1047777,44	909184,41
51	1047735,44	909043,71
52	1047709,92	908953,02
53	1047709,70	908934,52
54	1047715,25	908915,74
55	1047786,13	908846,17
56	1047805,41	908817,81
57	1047805,50	908772,43
58	1047763,59	908629,90
59	1047770,26	908605,12
60	1047770,93	908585,28
61	1047785,48	908572,71
62	1047801,48	908547,11
63	1047791,65	908519,87
64	1047703,42	908387,66
65	1047750,19	908334,04
66	1047768,30	908297,32
67	1047767,82	908255,50
68	1047716,46	908130,87
69	1047659,56	907969,15
70	1047653,20	907852,25
71	1047619,74	907784,22
72	1047599,47	907774,87
73	1047578,17	907773,88
74	1047546,42	907781,02
75	1047508,32	907799,28
76	1047451,96	907826,27
77	1047420,21	907832,62
78	1047411,48	907823,09
79	1047401,16	907808,81
80	1047396,40	907772,29
81	1047405,13	907741,34
82	1047411,48	907704,03
83	1047424,18	907670,69
84	1047452,76	907588,14
85	1047459,90	907569,89
86	1047479,14	907531,73
87	1047473,57	907489,19
88	1047458,93	907440,38
89	1047386,79	907358,94
90	1047321,82	907287,73
91	1047288,34	907266,96

N	ESTE	NORTE
162	1046799,27	907529,40
163	1046818,35	907512,87
164	1046853,98	907487,44
165	1046890,87	907469,64
166	1046918,86	907483,63
167	1046949,40	907501,43
168	1046959,58	907514,15
169	1046990,11	907535,76
170	1046995,20	907521,78
171	1047004,43	907482,21
172	1047024,22	907461,90
173	1047046,14	907469,38
174	1047064,86	907478,18
175	1047089,86	907480,66
176	1047094,84	907475,68
177	1047108,27	907460,77
178	1047122,70	907440,38
179	1047136,04	907415,84
180	1047164,38	907398,73
181	1047187,86	907389,67
182	1047213,24	907384,20
183	1047232,64	907394,15
184	1047249,05	907407,07
185	1047267,46	907426,96
186	1047298,87	907483,28
187	1047319,76	907507,64
188	1047341,65	907561,33
189	1047301,78	907553,59
190	1047261,21	907637,61
191	1047253,28	907675,80
192	1047254,75	907710,44
193	1047264,43	907749,54
194	1047266,16	907760,10
195	1047266,61	907788,65
196	1047267,51	907825,52
197	1047298,17	907886,11
198	1047335,50	907938,90
199	1047369,80	907958,90
200	1047395,87	907966,50
201	1047416,96	907969,31
202	1047442,82	907967,32
203	1047473,42	907960,46
204	1047519,76	907946,41
205	1047560,27	907930,10
206	1047574,33	907959,32
207	1047570,53	907977,36
208	1047576,23	908000,14
209	1047593,44	908018,73

N	ESTE	NORTE
280	1047991,99	910476,07
281	1048048,95	910480,51
282	1048093,64	910499,71
283	1048149,48	910524,32
284	1048173,35	910543,89
285	1048206,92	910605,22
286	1048224,26	910637,48
287	1048239,93	910661,58
288	1048249,69	910674,51
289	1048265,44	910692,58
290	1048272,07	910699,91
291	1048287,27	910714,42
292	1048289,81	910729,89
293	1048296,20	910740,55
294	1048324,68	910763,76
295	1048363,28	910766,68
296	1048390,55	910778,30
297	1048412,38	910786,69
298	1048409,99	910799,51
299	1048417,00	910798,57
300	1048426,35	910794,18
301	1048441,97	910800,72
302	1048448,62	910799,89
303	1048467,20	910806,54
304	1048486,44	910814,96
305	1048499,59	910821,55
306	1048508,78	910829,22
307	1048545,75	910883,34
308	1048549,40	910886,93
309	1048561,62	910906,79
310	1048544,74	910966,29
311	1048561,94	911015,57
312	1048591,10	911021,99
313	1048606,13	911009,01
314	1048616,99	910981,46
315	1048673,81	910978,51
316	1048715,04	910990,30
317	1048740,49	911007,78
318	1048744,58	911059,50
319	1048783,91	911106,09
320	1048800,00	911138,12
321	1048825,05	911167,29
322	1048860,13	911190,55
323	1048900,49	911203,76
324	1049002,00	911206,09
325	1049037,55	911222,89
326	1049064,69	911246,69
327	1049130,49	911326,32

“POR MEDIO DE LA CUAL SE HACEN ALGUNAS PRECISIONES EN CUANTO A LAS SUSTRACCIONES EFECTUADAS MEDIANTE LAS RESOLUCIONES 033 DE 2009, 159 DE 2010, 2111 DE 2012, 2112 DE 2012, 329 DE 2014 Y 1709 DE 2014, PROYECTO CONSTRUCCIÓN DE LA SEGUNDA CALZADA BUGA-BUENAVENTURA DEL DEPARTAMENTO DEL VALLE DEL CAUCA”

N	ESTE	NORTE
92	1047293,41	907256,44
93	1047275,78	907242,48
94	1047220,20	907249,27
95	1047118,67	907263,47
96	1047044,72	907257,49
97	1047004,30	907243,46
98	1046951,58	907199,63
99	1046892,53	907156,84
100	1046836,57	907153,84
101	1046774,85	907178,30
102	1046749,25	907197,29
103	1046726,66	907221,29
104	1046710,31	907249,58
105	1046700,90	907278,73
106	1046674,62	907372,99
107	1046665,23	907404,81
108	1046648,07	907436,74
109	1046627,35	907455,28
110	1046608,66	907464,54
111	1046570,44	907463,76
112	1046451,35	907457,90
113	1046407,76	907454,72
114	1046278,82	907511,49
115	1046206,11	907530,21
116	1046146,47	907545,43
117	1046093,00	907529,64
118	1046084,57	907560,33

N	ESTE	NORTE
210	1047658,31	908193,42
211	1047656,04	908250,08
212	1047653,40	908259,32
213	1047652,06	908261,31
214	1047630,23	908342,66
215	1047540,37	908398,79
216	1047553,88	908441,40
217	1047593,27	908472,16
218	1047635,50	908487,34
219	1047674,12	908490,78
220	1047695,68	908539,87
221	1047691,38	908613,81
222	1047690,32	908640,11
223	1047693,02	908665,55
224	1047709,61	908719,94
225	1047717,27	908747,90
226	1047716,57	908778,52
227	1047711,83	908776,81
228	1047699,47	908793,74
229	1047705,53	908800,29
230	1047705,76	908806,63
231	1047692,90	908823,07
232	1047679,45	908828,32
233	1047654,97	908866,69
234	1047643,69	908875,76
235	1047633,45	908909,26
236	1047626,93	908954,59

N	ESTE	NORTE
328	1049141,84	911340,54
329	1049154,47	911360,91
330	1049179,76	911401,46
331	1049190,09	911430,61
332	1049205,09	911444,01
333	1049270,04	911552,32
334	1049290,60	911565,88
335	1049376,64	911649,84
336	1049395,61	911681,20
337	1049388,41	911690,23
338	1049384,58	911708,83
339	1049389,91	911723,96
340	1049402,06	911746,46
341	1049394,23	911860,55
342	1049402,06	911920,62
343	1049429,83	912053,14
344	1049443,10	912087,86
345	1049463,98	912114,42
346	1049457,90	912141,31
347	1049445,33	912164,83
348	1049366,52	912234,85
349	1049303,36	912235,96
350	1049276,68	912264,16
351	1049293,01	912332,50
352	1049318,22	912374,24
353	1049342,33	912399,31

ARTÍCULO 2. Los términos y condiciones establecidos en las Resoluciones 033 de 2009, 159 de 2010, 2111 y 2112 de 2012, 329 y 1709 de 2014, continuarán vigentes, y **LA UNIÓN TEMPORAL DE DESARROLLO VIAL DEL VALLE DEL CAUCA Y CAUCA** como **EL CONSORCIO ECC**, deberán dar cumplimiento a las obligaciones allí establecidas por la sustracción de la Reserva Forestal del Pacífico de la Ley 2ª de 1959 y de la Reserva Forestal Protectora del Río Dagua.

ARTÍCULO 3. Notificar el presente acto administrativo al Representante Legal de **LA UNIÓN TEMPORAL DE DESARROLLO VIAL DEL VALLE DEL CAUCA Y CAUCA**, o su apoderado legalmente constituido y al Representante Legal del **CONSORCIO ECC**, o su apoderado legalmente constituido.

ARTÍCULO 4. Comunicar el presente acto administrativo a la Corporación Autónoma Regional del Valle del Cauca (CVC), y a la Procuraduría Delegada para Asuntos Ambientales y Agrarios para su conocimiento y fines pertinentes.

ARTICULO 5. Publicar el presente acto administrativo en el Diario Oficial y en la página web del Ministerio de Ambiente y Desarrollo Sostenible.

“POR MEDIO DE LA CUAL SE HACEN ALGUNAS PRECISIONES EN CUANTO A LAS SUSTRACCIONES EFECTUADAS MEDIANTE LAS RESOLUCIONES 033 DE 2009, 159 DE 2010, 2111 DE 2012, 2112 DE 2012, 329 DE 2014 Y 1709 DE 2014, PROYECTO CONSTRUCCIÓN DE LA SEGUNDA CALZADA BUGA-BUENAVENTURA DEL DEPARTAMENTO DEL VALLE DEL CAUCA”

ARTICULO 6. Contra el presente acto administrativo procede el recurso de reposición de conformidad con los artículos 74, 76 y 77 del Código de Procedimiento Administrativo y de lo Contencioso Administrativo.

NOTIFÍQUESE, COMUNÍQUESE, PUBLÍQUESE Y CÚMPLASE

Dada en Bogotá D.C., a los 24 NOV 2014


MARÍA CLAUDIA GARCÍA DÁVILA

Directora de Bosques, Biodiversidad y Servicios Ecosistémicos

Proyectó: Diego Andrés Ruiz / Abogado D.B.B.S.E MADS
Revisó: María Stella Sáchica / Abogada D.B.B.S.E. MADS
Luis Francisco Camargo / Profesional Especializado D.B.B.S.E MADS
Expediente: SRF-0027, SRF-LAM 4519, SRF-234, SRF-298