



MINISTERIO DE AMBIENTE Y DESARROLLO SOSTENIBLE

RESOLUCIÓN No. **1623**
(**03 OCT 2014**)

“POR MEDIO DE LA CUAL SE APRUEBA EL REGISTRO DEL ÁREA DEL MUNICIPIO DE DAGUA (VALLE DEL CAUCA), SUSTRADA MEDIANTE RESOLUCIÓN 0763 DE 2004 DE LA RESERVA FORESTAL DEL PACÍFICO ESTABLECIDA MEDIANTE LA LEY 2ª DE 1959”

LA DIRECTORA DE BOSQUES, BIODIVERSIDAD Y SERVICIOS ECOSISTÉMICOS

En ejercicio de la función delegada por el Ministro de Ambiente y Desarrollo Sostenible mediante Resolución No. 0053 del 24 de enero de 2012 y,

CONSIDERANDO:

Que mediante oficio con radicado No. 4120-E1-56419 del 22 de noviembre de 2012, la alcaldía municipal de Dagua departamento del Valle del Cauca, presentó ante este Ministerio solicitud de registro del área sustraída de suelo urbano y expansión urbana, de conformidad con lo señalado en la Resolución 763 de 2004.

Que mediante oficio con radicado No. 4120-E2-56419 del 22 de noviembre de 2012, la Subdirección de Instrumentos, Permisos y Tramites Ambientales, dio apertura del expediente SRF 0156 y solicitó a la Dirección de Bosques, Biodiversidad y Servicios Ecosistémicos de este Ministerio, adelantar la evaluación técnica correspondiente del expediente de acuerdo con los documentos allegados y por ende emitir el correspondiente concepto técnico de la solicitud de registro del área sustraída allegada a esta Cartera.

Que una vez revisada la información remitida por el señor Diego Fernando Solarte Álvarez en su calidad de Alcalde Municipal de Dagua, la Dirección de Bosques, Biodiversidad y Servicios Ecosistémicos de este Ministerio, solicitó mediante oficio con radicado No. 8210-2-43963 del 8 de diciembre de 2013, información adicional para continuar con el trámite.

Que la alcaldía del municipio de Dagua – Valle del Cauca, allegó mediante información radicada con No. 4120-E1-7830 del 11 de marzo de 2014, la documentación adicional solicitada por este Ministerio.

Que la Dirección de Bosques, Biodiversidad y Servicios Ecosistémicos de este Ministerio, mediante memorando No. 8210-2-15743 del 13 de mayo de 2014, solicitó a la Dirección General de Ordenamiento Ambiental Territorial y Coordinación del Sistema Nacional Ambiental -SINA de este Ministerio, concepto técnico sobre la viabilidad de proceder con el tramite de registro.

Que la Dirección General de Ordenamiento Ambiental Territorial y Coordinación del SINA de este Ministerio, mediante memorando No.8110-2-15743 del 1 de julio de 2014, se pronuncia en cuanto al concepto técnico remitido por esta Dirección,

“POR MEDIO DE LA CUAL SE APRUEBA EL REGISTRO DEL ÁREA DEL MUNICIPIO DE DAGUA (VALLE DEL CAUCA), SUSTRADA MEDIANTE RESOLUCIÓN 0763 DE 2004 DE LA RESERVA FORESTAL DEL PACÍFICO ESTABLECIDA MEDIANTE LA LEY 2ª DE 1959”

considerando procedente continuar con el proceso de registro del área sustraída, de acuerdo con las competencias señaladas en el Decreto 3570 de 2011 y la Resolución 1917 de 2011.

FUNDAMENTOS TECNICOS

Que en cumplimiento del artículo 2 de la Resolución 1917 de 2011, se emite concepto técnico No. 105 del 22 de agosto de 2014, en el cual se analizó la información referente a la solicitud de registro de sustracción de áreas urbanas de expansión urbana, infraestructura y equipamientos de servicios básicos y saneamiento ambiental del municipio de Dagua (Valle del Cauca), de la Reserva Forestal del Pacífico, establecida mediante la Ley 2ª de 1959.

Que el mencionado concepto señala:

“(…)

1. DESCRIPCIÓN DE LA SOLICITUD

El Alcalde municipal de Dagua de acuerdo a lo establecido en la Resolución 763 de 2004, solicita sustraer las áreas del municipio de Dagua correspondientes a suelo urbano y de expansión urbana, así como el área ocupada por las infraestructuras y equipamientos de servicio básico y saneamiento ambiental asociadas.

2. EVALUACIÓN DE LA INFORMACIÓN

Con base a los requisitos establecidos en las Resoluciones No. 871 de 2006, y 1917 de 2011 expedidas por este Ministerio, se adelantó la revisión de la documentación remitida por el municipio de Dagua – Valle del Cauca mediante los oficios No. 4120-E1-56419 del 21 de noviembre de 2012 y No. 4120-E1-7830 del 11 de marzo de 2014, encontrándose lo siguiente:

2.1. INFORMACIÓN PRESENTADA

- a) Delimitación del área urbana y de expansión urbana del municipio sustraídas, las cuales deberán corresponder al perímetro del suelo urbano y de expansión urbana establecido en el Plan de Ordenamiento Territorial, así como el de las áreas ocupadas por las infraestructuras y equipamientos de servicios básicos y saneamiento ambiental asociadas a dichos desarrollos, localizados en suelo rural.**

El área sustraída deberá presentarse a través de las coordenadas de la(s) poligonal(es) que la definen, en los sistemas adoptados por el país, y ubicadas en la cartografía del Plan de Ordenamiento Territorial vigente al momento de la entrada en vigencia de la Resolución 763 de 2004.

Tanto en la información enviada mediante el oficio de solicitud de sustracción No. 4120-E1-56419 del 21 de noviembre de 2012, como en la información adicional enviada y radicada con el No. 4120-E1-7830 del 11 de marzo de 2014, por parte del municipio de Dagua, no se encontró un listado de coordenadas de los polígonos de área solicitados para el registro de sustracción. Sin embargo, se presentaron planos en formato gráfico dwg, correspondientes a los usos del suelo, clasificación del territorio, áreas de expansión y consolidación, clasificación del suelo, servicios sociales y equipamiento, y área de los centros poblados.

Igualmente dentro del Plan Básico de Ordenamiento Territorial del municipio se presenta la siguiente descripción de las áreas urbana y de expansión urbana:

Área urbana:

- **Punto No. 1:** Localizado en la intersección de la vía Cali- Buenaventura y el acceso a la cabecera adyacente a la Empresa Molino Dagua. Siguiendo en sentido de las

“POR MEDIO DE LA CUAL SE APRUEBA EL REGISTRO DEL ÁREA DEL MUNICIPIO DE DAGUA (VALLE DEL CAUCA), SUSTRADA MEDIANTE RESOLUCIÓN 0763 DE 2004 DE LA RESERVA FORESTAL DEL PACÍFICO ESTABLECIDA MEDIANTE LA LEY 2ª DE 1959”

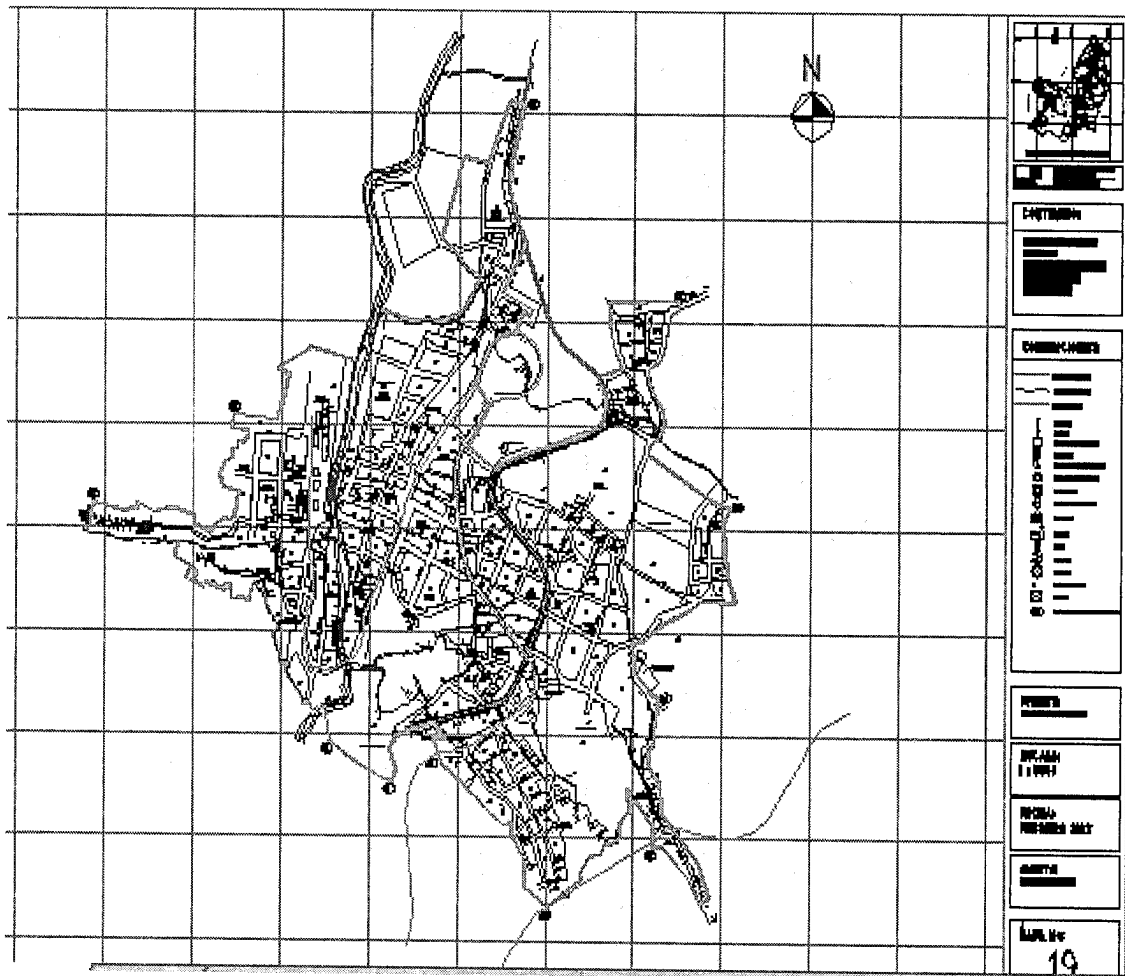
manecillas del reloj, (sur - occidente) hacia la cabecera municipal se intercepta con el acceso al campo deportivo de ésta empresa, continuando en el mismo sentido sur - occidente por la misma vía hasta encontrar el Río Dagua en el punto 2.

- *Punto No. 2: Localizado en la intersección de la vía al campo deportivo de la empresa Molino Dagua y el Río Dagua. Continúa aguas abajo hasta encontrar el puente vehicular sobre el Río Dagua. Continúa en sentido Occidente bordeando por el sur las manzanas 21 y 20, por el sur - occidente las manzanas Nos. 13 y 1, hasta encontrar el punto 3.*
- *Punto No. 3: Localizado en la vía que conduce al Corregimiento de Santa María por el Barrio la Esneda, construida sobre el cañón natural por el cual donde se conducía el antiguo acueducto, al occidente de la manzana 2. Continuamos al oriente bordeando la manzana 2 hasta la manzana 4 y en sentido norte las manzanas 4 y 5 hasta el punto 4.*
- *Punto No. 4: Localizado en el vértice nor - occidente de la manzana 5, bordeando esta manzana, hasta la intersección de la vía a la Carbonera con la vía férrea. Continúa aguas abajo del Río Dagua, hasta encontrar la desembocadura de la Quebrada San Rafael. Continúa aguas arriba por ésta quebrada hasta la intersección de la carrera 12 con transversal 12, del Barrio Campo Bello. Sigue en sentido norte por la transversal 12 hasta la intersección de la transversal 12 con la vía Cali - Buenaventura, hasta el punto 5.*
- *Punto No. 5: Localizado en el vértice norte de la manzana 153. Continuamos en sentido sur - oriente por la vía Cali - Buenaventura hasta la intersección de la vía que conduce a la entidad de rehabilitación denominada Taller del Cristo. Sigue en sentido Oriente por la vía que conduce al centro de rehabilitación, hasta encontrarnos con el barrio El Porvenir. Bordeamos por la parte norte la manzana 148, continua en sentido oriente hasta la intersección de la calle 3 con la carrera 24 vía al Piñal, hasta el punto 6.*
- *Punto No. 6: Localizado en la intersección de la calle 3 con carrera 24. Continúa en sentido sur por la carrera 24, hasta la transversal 23 y de ahí hasta el puente sobre la Quebrada San Rafael. Continúa aguas arriba por la quebrada hasta encontrar el Barrio Providencia en el punto 7.*
- *Punto No. 7: Localizado en el vértice nor-oriente de la manzana 136. Continúa en sentido sur-oriente bordeando las manzanas 136 - 134 - 131 y 115, hasta el punto 8.*
- *Punto No. 8: Localizado en el vértice sur-oriente de la manzana 15. Continúa bordeando en sentido Oriente las manzanas 114 y 170, hasta el punto 9.*
- *Punto No. 9: Localizado en el vértice sur - oriente de la manzana 170 y la intersección de la calle 12 con la vía férrea. Continúa en sentido sur por la vía férrea hacia el Municipio de Buenaventura para encontrar el Barrio Bella Vista ordenado en sentido sur - occidental y la manzana 126, hasta el punto 10.*
- *Punto No. 10: Localizado en el vértice sur-occidente de la manzana 126, continúa en sentido occidente, bordeando las manzanas 125 - 123 - 127 y 128 hasta encontrar la vía férrea en el punto 11.*
- *Punto No. 11: Localizado en el vértice sur-occidente de la manzana 128, se sitúa sobre la vía férrea en dirección a Santiago de Cali, hasta el punto 1, punto de partida y cierre del polígono.*

El plano 19 “Zona Urbana, Servicios Sociales y Equipamiento Dagua- Valle”, correspondiente a esta descripción es el siguiente.

Figura 1. Zona Urbana, Servicios Sociales y Equipamiento Dagua- Valle (Plano 19)

“POR MEDIO DE LA CUAL SE APRUEBA EL REGISTRO DEL ÁREA DEL MUNICIPIO DE DAGUA (VALLE DEL CAUCA), SUSTRADA MEDIANTE RESOLUCIÓN 0763 DE 2004 DE LA RESERVA FORESTAL DEL PACÍFICO ESTABLECIDA MEDIANTE LA LEY 2ª DE 1959”



Fuente: Planos adjuntos comunicación radicada en este Ministerio bajo el No. 4120E1-56419 del 21 de noviembre de 2012.

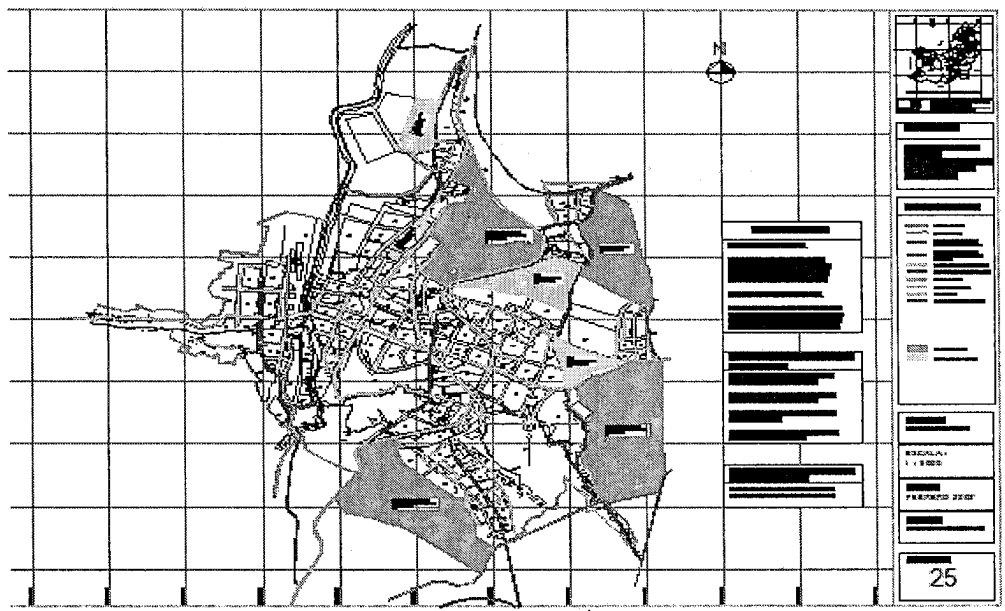
Áreas de expansión urbana, en el PBOT es la siguiente:

- Área de expansión 1: Esta área según el Acuerdo No. 004 de 2002 (numeral 2.2.1), es una zona cuyo uso principal es Comercial, Industrial y de Servicios, su área corresponde según el plano a 111.526 m², y está localizada al sur del municipio. Referencias: Norte: Molino Dagua y Predios Nos 125, 127, 128; Sur: Cerco; Este: Corredor Cabal – Pombo; Oeste: Vía Férrea.
- Área de Expansión No. 2: Esta área según el Acuerdo No. 004 de 2002 (numeral 2.2.2), es una zona de Desarrollo industrial, comercial y de servicios, su área corresponde según el plano a 127.384 m², y está localizada en el sector nor-occidente. Referencias: Norte: Predios 131,132; Sur: Vía Férrea; Occidente: Vía alterna proyectada; Oriente: Predios 110,114.
- Área de Expansión No. 3: Esta área según el Acuerdo No. 004 de 2002 (numeral 2.1), es una zona urbanizable cuyo uso principal es la Vivienda de Interés Social (VIS), su área corresponde según el plano a 66.682 m², y está localizada en el sector nor-occidental del municipio. Referencias: Norte: La carretera a la María; Sur: Polideportivo; Occidente: Vía alterna Proyectada; Oriente: Predios 143, 145,146.
- Área de Expansión No. 4: Esta área según el Acuerdo No. 004 de 2002 (numeral 2.2.3), es una zona de expansión para el Deporte, la recreación y la cultura, su área corresponde según el plano a 91.460 m², y está localizada al norte del municipio. Referencias: Norte: Vía Cabal Pombo; Sur: Predio 076; Occidente: Vía Cabal Pombo; Oriente: Predios 154 y 0.37.

El plano 25 “Zona urbana: Áreas de Expansión y Consolidación. Dagua - Valle” correspondiente a esta descripción, en el cual las áreas en color naranja corresponden a las áreas de expansión:

“POR MEDIO DE LA CUAL SE APRUEBA EL REGISTRO DEL ÁREA DEL MUNICIPIO DE DAGUA (VALLE DEL CAUCA), SUSTRADA MEDIANTE RESOLUCIÓN 0763 DE 2004 DE LA RESERVA FORESTAL DEL PACÍFICO ESTABLECIDA MEDIANTE LA LEY 2ª DE 1959”

Figura 2. Zona urbana: Áreas de Expansión y Consolidación (Plano 25)



Fuente: Planos adjuntos comunicación radicada en este Ministerio bajo el No. 4120E1-56419 del 21 de noviembre de 2012.

En cuanto a las áreas ocupadas por las infraestructuras y equipamientos de servicios básicos y saneamiento ambiental, se menciona que en el plano 19 se pueden distinguir cuatro equipamientos correspondientes a las áreas ocupadas por el basurero, el matadero, la planta de tratamiento y la laguna de oxidación.

b) Copia del Acuerdo del Concejo Municipal donde se adoptó el Plan de Ordenamiento Territorial, junto con los planos correspondientes a las áreas urbanas, de expansión e infraestructuras y equipamientos.

Se remite copia física del Acuerdo No. 004 de mayo 28 de 2002 del concejo municipal de Dagua, por el cual se adopta el Plan Básico de Ordenamiento Territorial para el municipio. Esta cuenta con las respectivas firmas de aval.

c) Copia del documento técnico de soporte del Plan de Ordenamiento Territorial, adoptado por el Concejo Municipal mediante el Acuerdo de que trata el literal anterior, y los artículos 17, 18 y 20 del Decreto 879 de 1998 o la norma que lo modifique, adicione o sustituya, en el que conste la descripción y especificación de las áreas citadas en el literal a del presente artículo.

Se anexa copia magnética y física del documento técnico soporte del Plan Básico de Ordenamiento Territorial, el cual incluye los planos generales del análisis espacial del territorio.

d) Copia de los documentos que demuestren el cargo y el ejercicio del mismo por parte del Alcalde Municipal (certificado o documento que acredite la elección popular, nombramiento, acta de posesión).

Se anexa copia del acta de posesión del señor Diego Fernando Solarte Álvarez en el cargo de Alcalde Municipal de Dagua, a cargo del Notario Único del Circulo Cicerón Rico Sandoval.

e) Copia del documento de identidad del Alcalde Municipal.

Se anexa copia de la cédula de ciudadanía del señor Diego Fernando Solarte Álvarez.

2.2. ANÁLISIS DE LA INFORMACIÓN

Con base en la información presentada por el municipio de Dagua – Valle del Cauca, se realizó un análisis de las áreas solicitadas en registro, encontrándose lo siguiente:

“POR MEDIO DE LA CUAL SE APRUEBA EL REGISTRO DEL ÁREA DEL MUNICIPIO DE DAGUA (VALLE DEL CAUCA), SUSTRADA MEDIANTE RESOLUCIÓN 0763 DE 2004 DE LA RESERVA FORESTAL DEL PACÍFICO ESTABLECIDA MEDIANTE LA LEY 2ª DE 1959”

Considerando que no fueron enviadas coordenadas geográficas de las áreas a registrar, se procedió a establecer las mismas con base en digitalización de los planos suministrados por el municipio de Dagua y en la cartografía municipal y administrativa disponible en el Instituto Geográfico Agustín Codazzi (IGAC).

La evaluación de los planos enviados permitió determinar que el No 16. Denominado “Usos de suelo”, resulta ser el más apto para obtener información sobre la ubicación geográfica de las áreas correspondientes a perímetro urbano y áreas de expansión urbana. La digitalización de las áreas delimitadas en este plano permitió establecer los siguientes listados de coordenadas geográficas para las mencionadas áreas.

Coordenadas correspondientes al polígono del área urbana objeto de registro (sistema de proyección Magna Sirgas, origen Oeste):

PUNTO	X	Y	PUNTO	X	Y	PUNTO	X	Y
1	1043210,85	896771,49	106	1044002,36	895489,12	211	1042507,64	895924,98
2	1043206,57	896753,62	107	1043977,70	895468,47	212	1042449,50	895929,08
3	1043196,23	896756,14	108	1043938,35	895515,24	213	1042446,54	895918,45
4	1043197,57	896762,69	109	1043846,48	895580,59	214	1042415,63	895925,64
5	1043190,46	896764,58	110	1043820,30	895573,17	215	1042420,90	895951,82
6	1043178,35	896706,14	111	1043806,97	895627,34	216	1042414,35	895953,19
7	1043171,30	896705,66	112	1043720,53	895693,48	217	1042407,72	895924,19
8	1043164,34	896704,46	113	1043737,25	895639,63	218	1042390,80	895926,92
9	1043157,53	896702,56	114	1043732,24	895633,80	219	1042396,39	895958,73
10	1043150,96	896699,97	115	1043722,44	895621,07	220	1042351,52	895974,35
11	1043144,68	896696,72	116	1043714,57	895606,18	221	1042351,19	896007,32
12	1043138,77	896692,85	117	1043716,50	895596,92	222	1042098,63	895991,81
13	1043133,29	896688,39	118	1043723,50	895584,25	223	1042094,34	896053,84
14	1043128,29	896683,40	119	1043722,57	895575,60	224	1042183,92	896049,02
15	1043123,82	896677,92	120	1043718,36	895568,82	225	1042217,00	896078,73
16	1043119,94	896672,01	121	1043691,75	895554,58	226	1042221,38	896064,28
17	1043116,69	896665,74	122	1043683,79	895544,45	227	1042268,65	896065,87
18	1043114,09	896659,17	123	1043677,88	895523,73	228	1042305,28	896080,97
19	1043093,05	896560,78	124	1043661,09	895517,97	229	1042309,86	896080,37
20	1043150,85	896522,10	125	1043647,46	895507,74	230	1042314,48	896080,45
21	1043141,43	896512,23	126	1043631,34	895467,60	231	1042319,04	896081,21
22	1043132,95	896488,44	127	1043638,61	895453,42	232	1042323,44	896082,63
23	1043120,63	896444,52	128	1043559,08	895368,33	233	1042327,58	896084,68
24	1043102,38	896409,48	129	1043485,12	895402,34	234	1042331,38	896087,31
25	1043184,29	896374,20	130	1043473,96	895459,73	235	1042386,24	896079,45
26	1043189,25	896372,02	131	1043423,52	895516,44	236	1042385,92	896065,59
27	1043194,83	896380,72	132	1043419,46	895543,30	237	1042436,19	896049,72
28	1043206,99	896391,98	133	1043391,54	895535,49	238	1042436,60	896054,37
29	1043409,40	896505,40	134	1043270,55	895600,17	239	1042450,11	896065,94
30	1043428,29	896515,90	135	1043192,08	895642,12	240	1042450,34	896066,64
31	1043443,17	896526,74	136	1043160,01	895695,43	241	1042450,44	896067,36
32	1043454,80	896542,03	137	1043188,80	895703,64	242	1042450,43	896068,09
33	1043462,42	896557,84	138	1043151,91	895730,76	243	1042450,29	896068,81
34	1043464,80	896576,39	139	1043083,78	895696,85	244	1042450,04	896069,49
35	1043462,42	896595,48	140	1043075,82	895693,53	245	1042449,68	896070,13
36	1043460,31	896601,46	141	1043068,14	895689,61	246	1042449,21	896070,69
37	1043451,63	896619,87	142	1043060,78	895685,13	247	1042448,66	896071,17

“POR MEDIO DE LA CUAL SE APRUEBA EL REGISTRO DEL ÁREA DEL MUNICIPIO DE DAGUA (VALLE DEL CAUCA), SUSTRADA MEDIANTE RESOLUCIÓN 0763 DE 2004 DE LA RESERVA FORESTAL DEL PACÍFICO ESTABLECIDA MEDIANTE LA LEY 2ª DE 1959”

PUNTO	X	Y
38	1043439,89	896635,38
39	1043424,33	896652,01
40	1043488,73	896686,30
41	1043453,55	896735,83
42	1043443,09	896756,99
43	1043436,01	896779,38
44	1043431,70	896802,74
45	1043423,15	896823,13
46	1043417,69	896831,98
47	1043436,38	896841,25
48	1043448,62	896841,34
49	1043612,46	896879,51
50	1043617,24	896856,96
51	1043610,95	896854,16
52	1043597,36	896840,26
53	1043598,16	896775,48
54	1043598,84	896750,61
55	1043591,98	896727,26
56	1043575,85	896712,17
57	1043565,21	896699,39
58	1043569,59	896681,76
59	1043577,31	896664,67
60	1043588,92	896649,12
61	1043622,62	896612,64
62	1043630,80	896599,14
63	1043634,90	896583,33
64	1043634,17	896569,58
65	1043631,94	896554,85
66	1043625,12	896541,55
67	1043622,43	896539,11
68	1043614,48	896533,68
69	1043609,02	896517,88
70	1043615,54	896497,16
71	1043753,31	896447,37
72	1043796,74	896431,68
73	1043800,44	896431,05
74	1043859,28	896421,63
75	1043850,91	896374,69
76	1043886,68	896259,94
77	1043927,85	896172,91
78	1043941,74	896149,00
79	1043942,72	896136,18
80	1043939,58	896118,16
81	1043926,25	896103,17
82	1043898,12	896084,19
83	1043862,74	896058,46
84	1043847,21	896045,62
85	1043827,23	896029,23

PUNTO	X	Y
143	1043053,78	895680,09
144	1043050,02	895676,72
145	1043046,76	895672,86
146	1043044,07	895668,58
147	1043041,99	895663,98
148	1043040,57	895659,13
149	1043039,84	895654,13
150	1043039,80	895649,08
151	1043040,45	895644,08
152	1043041,80	895639,21
153	1043043,80	895634,57
154	1043046,43	895630,25
155	1043049,62	895626,34
156	1043053,33	895622,91
157	1043069,37	895603,58
158	1043064,21	895570,50
159	1043013,49	895578,14
160	1042958,27	895593,60
161	1042940,14	895620,88
162	1042895,94	895704,38
163	1042810,68	895671,79
164	1042812,37	895688,27
165	1042776,60	895703,46
166	1042775,91	895708,50
167	1042765,14	895716,17
168	1042754,83	895724,45
169	1042745,01	895733,31
170	1042735,71	895742,72
171	1042726,97	895752,64
172	1042718,81	895763,05
173	1042716,67	895767,44
174	1042715,15	895772,08
175	1042714,27	895776,89
176	1042714,06	895781,76
177	1042714,50	895786,63
178	1042693,99	895787,26
179	1042692,92	895793,57
180	1042679,63	895824,96
181	1042674,60	895824,70
182	1042663,30	895852,68
183	1042677,83	895861,83
184	1042672,53	895871,69
185	1042668,15	895869,45
186	1042661,57	895879,99
187	1042657,65	895878,61
188	1042654,36	895890,77
189	1042641,98	895894,81
190	1042605,42	895947,20

PUNTO	X	Y
248	1042448,04	896071,55
249	1042447,36	896071,83
250	1042465,95	896090,37
251	1042486,04	896092,44
252	1042492,99	896103,70
253	1042495,27	896166,15
254	1042451,24	896165,60
255	1042431,76	896194,54
256	1042439,70	896227,09
257	1042460,71	896239,48
258	1042455,67	896263,08
259	1042469,02	896265,87
260	1042466,68	896283,00
261	1042483,56	896285,66
262	1042483,54	896292,19
263	1042491,04	896293,01
264	1042489,12	896314,85
265	1042444,12	896310,40
266	1042440,72	896345,74
267	1042564,96	896359,41
268	1042573,61	896399,94
269	1042566,48	896399,77
270	1042542,19	896478,74
271	1042541,96	896478,78
272	1042541,74	896478,86
273	1042541,53	896478,97
274	1042541,35	896479,11
275	1042541,20	896479,29
276	1042541,07	896479,48
277	1042540,98	896479,70
278	1042540,92	896479,92
279	1042540,90	896480,15
280	1042540,93	896480,38
281	1042540,98	896480,61
282	1042541,08	896480,82
283	1042541,21	896481,01
284	1042541,37	896481,18
285	1042541,55	896481,33
286	1042541,76	896481,44
287	1042615,92	896544,69
288	1042616,46	896548,81
289	1042778,72	896543,79
290	1042809,37	896541,42
291	1042808,25	896553,78
292	1042808,17	896575,31
293	1042901,86	896564,86
294	1042925,43	896639,37
295	1042927,85	896657,04

“POR MEDIO DE LA CUAL SE APRUEBA EL REGISTRO DEL ÁREA DEL MUNICIPIO DE DAGUA (VALLE DEL CAUCA), SUSTRADA MEDIANTE RESOLUCIÓN 0763 DE 2004 DE LA RESERVA FORESTAL DEL PACÍFICO ESTABLECIDA MEDIANTE LA LEY 2ª DE 1959”

PUNTO	X	Y
86	1043798,44	896005,63
87	1043774,81	895993,28
88	1043753,27	895984,58
89	1043740,66	895981,47
90	1043759,14	895967,32
91	1043737,71	895935,14
92	1043757,93	895926,06
93	1043763,03	895900,51
94	1043766,28	895842,74
95	1043771,72	895819,20
96	1043760,54	895797,25
97	1043767,10	895759,35
98	1043783,03	895744,94
99	1043797,27	895733,27
100	1043806,06	895723,01
101	1043813,65	895706,25
102	1043821,73	895683,73
103	1043827,23	895656,39
104	1043941,60	895571,04
105	1043963,96	895548,92

PUNTO	X	Y
191	1042597,91	895941,40
192	1042583,03	895957,46
193	1042578,38	895952,16
194	1042577,16	895914,11
195	1042565,20	895901,98
196	1042564,63	895901,89
197	1042550,53	895915,74
198	1042532,15	895908,26
199	1042531,60	895908,09
200	1042531,03	895908,00
201	1042530,46	895908,02
202	1042529,90	895908,12
203	1042529,36	895908,32
204	1042528,86	895908,60
205	1042528,41	895908,95
206	1042528,03	895909,38
207	1042527,72	895909,86
208	1042527,49	895910,39
209	1042515,88	895940,19
210	1042505,11	895936,19

PUNTO	X	Y
296	1043048,80	896653,41
297	1043074,04	896736,70
298	1043072,60	896755,67
299	1043070,97	896773,33
300	1043061,82	896790,06
301	1043053,42	896812,08
302	1043043,86	896832,92
303	1043031,49	896906,70
304	1043009,72	897029,13
305	1043016,11	897083,49
306	1043036,62	897219,46
307	1043045,61	897249,59
308	1043087,20	897248,03
309	1043084,95	897099,01
310	1043086,29	897074,41
311	1043090,99	897048,16
312	1043100,06	897022,85
313	1043113,13	896997,92
314	1043146,67	896946,72
315	1043162,87	896923,21
316	1043123,56	896793,77

Coordenadas correspondientes al área de expansión urbana N.1 (sistema de proyección Magna Sirgas, origen Oeste)

PUNTO	X	Y
1	1043605,12	896841,56
2	1043634,77	896835,02
3	1043671,35	896824,83
4	1043704,85	896808,01
5	1043714,60	896783,18
6	1043725,70	896766,10
7	1043784,54	896624,50
8	1043818,54	896562,95
9	1043837,43	896516,13
10	1043850,69	896460,65

PUNTO	X	Y
11	1043860,94	896427,95
12	1043858,11	896427,17
13	1043799,14	896435,55
14	1043796,74	896431,68
15	1043615,54	896497,16
16	1043613,63	896518,28
17	1043618,40	896531,02
18	1043629,55	896541,07
19	1043635,87	896554,93
20	1043637,90	896568,87

PUNTO	X	Y
21	1043638,76	896583,28
22	1043635,30	896599,61
23	1043623,55	896618,10
24	1043583,65	896663,69
25	1043576,97	896675,07
26	1043572,72	896688,39
27	1043570,88	896697,10
28	1043595,24	896723,24
29	1043604,21	896751,45
30	1043602,18	896838,31
31	1043605,12	896841,56

Coordenadas correspondientes al área de expansión urbana N.2 (sistema de proyección Magna Sirgas, origen Oeste)

PUNTO	X	Y
1	1044030,64	895760,92
2	1044022,64	895832,07
3	1043986,01	895981,17
4	1043940,94	896202,32
5	1043880,13	896191,31
6	1043829,27	896180,53
7	1043795,20	896149,45
8	1043753,75	896118,46
9	1043744,83	896116,57

PUNTO	X	Y
12	1043686,21	896050,99
13	1043708,67	896004,19
14	1043763,67	895967,55
15	1043744,28	895937,30
16	1043762,67	895928,31
17	1043768,99	895873,07
18	1043770,58	895841,90
19	1043775,37	895819,28
20	1043765,04	895797,04

PUNTO	X	Y
23	1043816,80	895711,78
24	1043825,06	895686,32
25	1043830,83	895659,10
26	1043869,32	895632,50
27	1043884,01	895636,65
28	1043906,62	895637,16
29	1043908,27	895641,06
30	1044023,42	895697,44
31	1044024,57	895757,74

“POR MEDIO DE LA CUAL SE APRUEBA EL REGISTRO DEL ÁREA DEL MUNICIPIO DE DAGUA (VALLE DEL CAUCA), SUSTRADA MEDIANTE RESOLUCIÓN 0763 DE 2004 DE LA RESERVA FORESTAL DEL PACÍFICO ESTABLECIDA MEDIANTE LA LEY 2ª DE 1959”

PUNTO	X	Y
10	1043726,16	896103,31
11	1043700,53	896067,99

PUNTO	X	Y
21	1043770,80	895761,47
22	1043801,41	895735,37

PUNTO	X	Y
32	1044030,64	895760,92

Coordenadas correspondientes al área de expansión urbana N.3 (sistema de proyección Magna Sirgas, origen Oeste)

PUNTO	X	Y
1	1043006,70	895458,68
2	1043041,43	895417,85
3	1043058,78	895401,97
4	1043100,93	895401,12
5	1043127,79	895399,82
6	1043151,12	895401,97
7	1043248,19	895386,21
8	1043415,17	895311,21
9	1043556,17	895365,22

PUNTO	X	Y
10	1043480,63	895400,42
11	1043469,85	895458,06
12	1043419,02	895515,33
13	1043415,71	895537,71
14	1043389,74	895530,06
15	1043189,86	895638,97
16	1043156,17	895695,05
17	1043175,89	895707,62
18	1043146,20	895722,28

PUNTO	X	Y
19	1043056,53	895676,74
20	1043043,58	895658,62
21	1043046,77	895636,94
22	1043074,79	895603,76
23	1043073,04	895592,21
24	1043067,76	895584,11
25	1043071,57	895579,33
26	1043058,82	895566,84
27	1043055,40	895567,40
28	1043006,52	895458,27

Coordenadas correspondientes al área de expansión urbana N.4 (sistema de proyección Magna Sirgas, origen Oeste).

PUNTO	X	Y
1	1043182,68	896709,00
2	1043179,68	896704,11
3	1043169,13	896701,81
4	1043164,71	896699,65
5	1043156,54	896697,92
6	1043147,94	896692,44
7	1043140,51	896687,22
8	1043128,16	896682,16
9	1043117,68	896656,80
10	1043111,38	896634,76
11	1043102,02	896592,58
12	1043097,44	896562,38
13	1043106,18	896555,70
14	1043147,19	896529,06
15	1043138,90	896517,41

PUNTO	X	Y
16	1043129,34	896500,37
17	1043124,89	896481,05
18	1043119,85	896461,56
19	1043107,35	896434,10
20	1043097,47	896416,71
21	1043188,24	896375,77
22	1043191,83	896383,62
23	1043204,97	896395,04
24	1043411,97	896511,26
25	1043437,32	896527,66
26	1043448,15	896542,04
27	1043459,93	896565,72
28	1043460,74	896579,40
29	1043456,61	896599,86
30	1043449,28	896614,30

PUNTO	X	Y
31	1043439,51	896626,81
32	1043421,55	896646,12
33	1043380,83	896667,00
34	1043309,49	896699,48
35	1043281,25	896721,94
36	1043260,88	896742,51
37	1043247,96	896761,46
38	1043220,48	896807,19
39	1043189,03	896856,54
40	1043173,60	896880,65
41	1043162,29	896895,73
42	1043133,04	896798,65
43	1043218,41	896776,44
44	1043210,12	896744,65
45	1043193,70	896747,49
46	1043182,68	896709,00

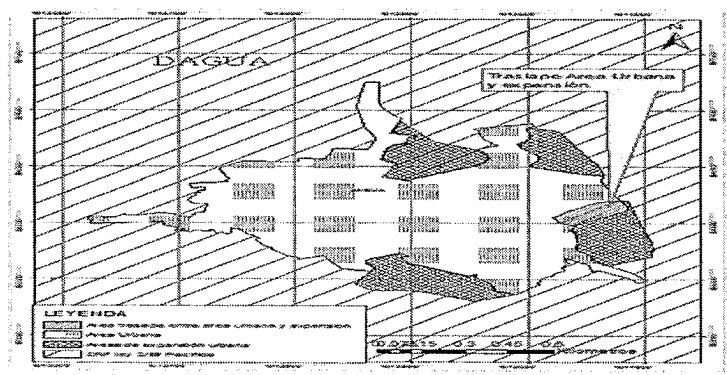
La proyección de estas coordenadas permitió establecer que tanto la cabecera municipal como las áreas de expansión urbana del municipio de Dagua, se encuentran dentro del área de la Reserva Forestal Nacional del Pacífico, como se ilustra en la figura 3.

Adicionalmente se evidenció un traslape entre el área de expansión N.2 y el área del perímetro urbano de 2,92 hectáreas, como se indica en la figura 3, en la cual también se observan gráficamente las áreas objeto de registro según las coordenadas obtenidas.

Las anteriores coordenadas corresponden a la siguiente ubicación:

Figura 3. Áreas correspondientes al perímetro urbano y a zonas de expansión urbana del Municipio Dagua solicitadas en registro.

“POR MEDIO DE LA CUAL SE APRUEBA EL REGISTRO DEL ÁREA DEL MUNICIPIO DE DAGUA (VALLE DEL CAUCA), SUSTRADA MEDIANTE RESOLUCIÓN 0763 DE 2004 DE LA RESERVA FORESTAL DEL PACÍFICO ESTABLECIDA MEDIANTE LA LEY 2ª DE 1959”



Fuente: Elaboración Propia DBBSE-MADS (2014), basada en la información remitida en los oficios radicados en este Ministerio bajo los No. 4120 E1-56419 del 21 de noviembre de 2012 y No. 4120-E1-7830 del 11 de marzo de 2014.

3. CONSIDERACIONES

Mediante el artículo 3 de la Resolución 763 de 2004, se procedió a sustraer de las Reservas Forestales Nacionales establecidas en la Ley 2ª de 1959, las cabeceras municipales incluyendo las infraestructuras y equipamientos de servicio básico y saneamiento ambiental asociado a dichos desarrollos.

La Resolución 871 de 2006 establece el procedimiento y los requisitos para el trámite de las solicitudes registro de sustracción de los suelos urbano y de expansión urbana municipales de las áreas de Reserva Forestal de la Ley 2ª de 1959.

Acogiéndose a lo establecido por las Resoluciones 763 de 2004, 871 de 2006 y 1917 de 2011, el municipio de Dagua – Valle del Cauca, procedió con el trámite de registro de la sustracción de la cabecera municipal, para lo cual remitió a este Ministerio documentación que se encuentra adjunta en el expediente SRF0156.

De acuerdo con la información remitida por el municipio de Dagua – Valle del Cauca y contrastada ésta con lo requerido por la Resolución 1917 de 2011 “por la cual se modifican los artículos Primero y Segundo de la Resolución del 17 de mayo de 2006”, que modifica la Resolución 871 de 2006 “Por medio de la cual se establece el procedimiento y los requisitos para el trámite de las solicitudes de sustracción de los suelos urbano y de expansión urbana municipales de las áreas de reserva forestal de la ley 2ª de 1959”; se encontró que toda la documentación solicitada está disponible en medio físico o magnético, según lo describe el numeral 3.1 (Información presentada) de este Concepto.

No obstante, cabe resaltar que las coordenadas de cada una de las áreas, no fueron suministradas por el peticionario y por tanto las mismas fueron obtenidas mediante herramientas SIG por este Ministerio a partir de los planos allegados. Una de las posibles consecuencias de este procedimiento es que las áreas calculadas para las áreas de expansión varían ligeramente respecto a las referidas en el Acuerdo del Consejo Municipal.

4. CONCEPTO

Teniendo en cuenta los aspectos anteriormente expuestos, se considera que la información suministrada por el municipio de Dagua, ubicado en el departamento de Valle del Cauca, en cuanto al registro del perímetro del área urbana, área de expansión urbana y área ocupada por las infraestructuras y equipamientos de servicios básicos y saneamiento ambiental asociadas; y analizada esta información bajo los requisitos señalados en la Resolución 1917 de 2011, cumple con lo establecido y por tanto la solicitud de registro presentada por el municipio a este Ministerio, es viable y se recomienda proceder con el trámite respectivo.

Las áreas a registrar corresponden al casco urbano del municipio de Dagua, el cual tiene una extensión de 132,07 hectáreas y está delimitado con las siguientes coordenadas (sistema de proyección Magna Sirgas, origen Oeste):

“POR MEDIO DE LA CUAL SE APRUEBA EL REGISTRO DEL ÁREA DEL MUNICIPIO DE DAGUA (VALLE DEL CAUCA), SUSTRADA MEDIANTE RESOLUCIÓN 0763 DE 2004 DE LA RESERVA FORESTAL DEL PACÍFICO ESTABLECIDA MEDIANTE LA LEY 2ª DE 1959”

PUNTO	X	Y
1	1043210,85	896771,49
2	1043206,57	896753,62
3	1043196,23	896756,14
4	1043197,57	896762,69
5	1043190,46	896764,58
6	1043178,35	896706,14
7	1043171,30	896705,66
8	1043164,34	896704,46
9	1043157,53	896702,56
10	1043150,96	896699,97
11	1043144,68	896696,72
12	1043138,77	896692,85
13	1043133,29	896688,39
14	1043128,29	896683,40
15	1043123,82	896677,92
16	1043119,94	896672,01
17	1043116,69	896665,74
18	1043114,09	896659,17
19	1043093,05	896560,78
20	1043150,85	896522,10
21	1043141,43	896512,23
22	1043132,95	896488,44
23	1043120,63	896444,52
24	1043102,38	896409,48
25	1043184,29	896374,20
26	1043189,25	896372,02
27	1043194,83	896380,72
28	1043206,99	896391,98
29	1043409,40	896505,40
30	1043428,29	896515,90
31	1043443,17	896526,74
32	1043454,80	896542,03
33	1043462,42	896557,84
34	1043464,80	896576,39
35	1043462,42	896595,48
36	1043460,31	896601,46
37	1043451,63	896619,87
38	1043439,89	896635,38
39	1043424,33	896652,01
40	1043488,73	896686,30
41	1043453,55	896735,83
42	1043443,09	896756,99
43	1043436,01	896779,38
44	1043431,70	896802,74
45	1043423,15	896823,13
46	1043417,69	896831,98
47	1043436,38	896841,25
48	1043448,62	896841,34

PUNTO	X	Y
106	1044002,36	895489,12
107	1043977,70	895468,47
108	1043938,35	895515,24
109	1043846,48	895580,59
110	1043820,30	895573,17
111	1043806,97	895627,34
112	1043720,53	895693,48
113	1043737,25	895639,63
114	1043732,24	895633,80
115	1043722,44	895621,07
116	1043714,57	895606,18
117	1043716,50	895596,92
118	1043723,50	895584,25
119	1043722,57	895575,60
120	1043718,36	895568,82
121	1043691,75	895554,58
122	1043683,79	895544,45
123	1043677,88	895523,73
124	1043661,09	895517,97
125	1043647,46	895507,74
126	1043631,34	895467,60
127	1043638,61	895453,42
128	1043559,08	895368,33
129	1043485,12	895402,34
130	1043473,96	895459,73
131	1043423,52	895516,44
132	1043419,46	895543,30
133	1043391,54	895535,49
134	1043270,55	895600,17
135	1043192,08	895642,12
136	1043160,01	895695,43
137	1043188,80	895703,64
138	1043151,91	895730,76
139	1043083,78	895696,85
140	1043075,82	895693,53
141	1043068,14	895689,61
142	1043060,78	895685,13
143	1043053,78	895680,09
144	1043050,02	895676,72
145	1043046,76	895672,86
146	1043044,07	895668,58
147	1043041,99	895663,98
148	1043040,57	895659,13
149	1043039,84	895654,13
150	1043039,80	895649,08
151	1043040,45	895644,08
152	1043041,80	895639,21
153	1043043,80	895634,57

PUNTO	X	Y
211	1042507,64	895924,98
212	1042449,50	895929,08
213	1042446,54	895918,45
214	1042415,63	895925,64
215	1042420,90	895951,82
216	1042414,35	895953,19
217	1042407,72	895924,19
218	1042390,80	895926,92
219	1042396,39	895958,73
220	1042351,52	895974,35
221	1042351,19	896007,32
222	1042098,63	895991,81
223	1042094,34	896053,84
224	1042183,92	896049,02
225	1042217,00	896078,73
226	1042221,38	896064,28
227	1042268,65	896065,87
228	1042305,28	896080,97
229	1042309,86	896080,37
230	1042314,48	896080,45
231	1042319,04	896081,21
232	1042323,44	896082,63
233	1042327,58	896084,68
234	1042331,38	896087,31
235	1042386,24	896079,45
236	1042385,92	896065,59
237	1042436,19	896049,72
238	1042436,60	896054,37
239	1042450,11	896065,94
240	1042450,34	896066,64
241	1042450,44	896067,36
242	1042450,43	896068,09
243	1042450,29	896068,81
244	1042450,04	896069,49
245	1042449,68	896070,13
246	1042449,21	896070,69
247	1042448,66	896071,17
248	1042448,04	896071,55
249	1042447,36	896071,83
250	1042465,95	896090,37
251	1042486,04	896092,44
252	1042492,99	896103,70
253	1042495,27	896166,15
254	1042451,24	896165,60
255	1042431,76	896194,54
256	1042439,70	896227,09
257	1042460,71	896239,48
258	1042455,67	896263,08

“POR MEDIO DE LA CUAL SE APRUEBA EL REGISTRO DEL ÁREA DEL MUNICIPIO DE DAGUA (VALLE DEL CAUCA), SUSTRAIDA MEDIANTE RESOLUCIÓN 0763 DE 2004 DE LA RESERVA FORESTAL DEL PACÍFICO ESTABLECIDA MEDIANTE LA LEY 2ª DE 1959”

PUNTO	X	Y
49	1043612,46	896879,51
50	1043617,24	896856,96
51	1043610,95	896854,16
52	1043597,36	896840,26
53	1043598,16	896775,48
54	1043598,84	896750,61
55	1043591,98	896727,26
56	1043575,85	896712,17
57	1043565,21	896699,39
58	1043569,59	896681,76
59	1043577,31	896664,67
60	1043588,92	896649,12
61	1043622,62	896612,64
62	1043630,80	896599,14
63	1043634,90	896583,33
64	1043634,17	896569,58
65	1043631,94	896554,85
66	1043625,12	896541,55
67	1043622,43	896539,11
68	1043614,48	896533,68
69	1043609,02	896517,88
70	1043615,54	896497,16
71	1043753,31	896447,37
72	1043796,74	896431,68
73	1043800,44	896431,05
74	1043859,28	896421,63
75	1043850,91	896374,69
76	1043886,68	896259,94
77	1043927,85	896172,91
78	1043941,74	896149,00
79	1043942,72	896136,18
80	1043939,58	896118,16
81	1043926,25	896103,17
82	1043898,12	896084,19
83	1043862,74	896058,46
84	1043847,21	896045,62
85	1043827,23	896029,23
86	1043798,44	896005,63
87	1043774,81	895993,28
88	1043753,27	895984,58
89	1043740,66	895981,47
90	1043759,14	895967,32
91	1043737,71	895935,14
92	1043757,93	895926,06
93	1043763,03	895900,51
94	1043766,28	895842,74
95	1043771,72	895819,20
96	1043760,54	895797,25

PUNTO	X	Y
154	1043046,43	895630,25
155	1043049,62	895626,34
156	1043053,33	895622,91
157	1043069,37	895603,58
158	1043064,21	895570,50
159	1043013,49	895578,14
160	1042958,27	895593,60
161	1042940,14	895620,88
162	1042895,94	895704,38
163	1042810,68	895671,79
164	1042812,37	895688,27
165	1042776,60	895703,46
166	1042775,91	895708,50
167	1042765,14	895716,17
168	1042754,83	895724,45
169	1042745,01	895733,31
170	1042735,71	895742,72
171	1042726,97	895752,64
172	1042718,81	895763,05
173	1042716,67	895767,44
174	1042715,15	895772,08
175	1042714,27	895776,89
176	1042714,06	895781,76
177	1042714,50	895786,63
178	1042693,99	895787,26
179	1042692,92	895793,57
180	1042679,63	895824,96
181	1042674,60	895824,70
182	1042663,30	895852,68
183	1042677,83	895861,83
184	1042672,53	895871,69
185	1042668,15	895869,45
186	1042661,57	895879,99
187	1042657,65	895878,61
188	1042654,36	895890,77
189	1042641,98	895894,81
190	1042605,42	895947,20
191	1042597,91	895941,40
192	1042583,03	895957,46
193	1042578,38	895952,16
194	1042577,16	895914,11
195	1042565,20	895901,98
196	1042564,63	895901,89
197	1042550,53	895915,74
198	1042532,15	895908,26
199	1042531,60	895908,09
200	1042531,03	895908,00
201	1042530,46	895908,02

PUNTO	X	Y
259	1042469,02	896265,87
260	1042466,68	896283,00
261	1042483,56	896285,66
262	1042483,54	896292,19
263	1042491,04	896293,01
264	1042489,12	896314,85
265	1042444,12	896310,40
266	1042440,72	896345,74
267	1042564,96	896359,41
268	1042573,61	896399,94
269	1042566,48	896399,77
270	1042542,19	896478,74
271	1042541,96	896478,78
272	1042541,74	896478,86
273	1042541,53	896478,97
274	1042541,35	896479,11
275	1042541,20	896479,29
276	1042541,07	896479,48
277	1042540,98	896479,70
278	1042540,92	896479,92
279	1042540,90	896480,15
280	1042540,93	896480,38
281	1042540,98	896480,61
282	1042541,08	896480,82
283	1042541,21	896481,01
284	1042541,37	896481,18
285	1042541,55	896481,33
286	1042541,76	896481,44
287	1042615,92	896544,69
288	1042616,46	896548,81
289	1042778,72	896543,79
290	1042809,37	896541,42
291	1042808,25	896553,78
292	1042808,17	896575,31
293	1042901,86	896564,86
294	1042925,43	896639,37
295	1042927,85	896657,04
296	1043048,80	896653,41
297	1043074,04	896736,70
298	1043072,60	896755,67
299	1043070,97	896773,33
300	1043061,82	896790,06
301	1043053,42	896812,08
302	1043043,86	896832,92
303	1043031,49	896906,70
304	1043009,72	897029,13
305	1043016,11	897083,49
306	1043036,62	897219,46

“POR MEDIO DE LA CUAL SE APRUEBA EL REGISTRO DEL ÁREA DEL MUNICIPIO DE DAGUA (VALLE DEL CAUCA), SUSTRADA MEDIANTE RESOLUCIÓN 0763 DE 2004 DE LA RESERVA FORESTAL DEL PACÍFICO ESTABLECIDA MEDIANTE LA LEY 2ª DE 1959”

PUNTO	X	Y
97	1043767,10	895759,35
98	1043783,03	895744,94
99	1043797,27	895733,27
100	1043806,06	895723,01
101	1043813,65	895706,25
102	1043821,73	895683,73
103	1043827,23	895656,39
104	1043941,60	895571,04
105	1043963,96	895548,92

PUNTO	X	Y
202	1042529,90	895908,12
203	1042529,36	895908,32
204	1042528,86	895908,60
205	1042528,41	895908,95
206	1042528,03	895909,38
207	1042527,72	895909,86
208	1042527,49	895910,39
209	1042515,88	895940,19
210	1042505,11	895936,19

PUNTO	X	Y
307	1043045,61	897249,59
308	1043087,20	897248,03
309	1043084,95	897099,01
310	1043086,29	897074,41
311	1043090,99	897048,16
312	1043100,06	897022,85
313	1043113,13	896997,92
314	1043146,67	896946,72
315	1043162,87	896923,21
316	1043123,56	896793,77

Igualmente se registran las siguientes áreas de expansión urbana:

Área de expansión urbana N.1, la cual tiene 10,51 hectáreas y se ubica geográficamente con las siguientes coordenadas (sistema de proyección Magna Sirgas, origen Oeste):

PUNTO	X	Y
1	1043605,12	896841,56
2	1043634,77	896835,02
3	1043671,35	896824,83
4	1043704,85	896808,01
5	1043714,60	896783,18
6	1043725,70	896766,10
7	1043784,54	896624,50
8	1043818,54	896562,95
9	1043837,43	896516,13
10	1043850,69	896460,65

PUNTO	X	Y
11	1043860,94	896427,95
12	1043858,11	896427,17
13	1043799,14	896435,55
14	1043796,74	896431,68
15	1043615,54	896497,16
16	1043613,63	896518,28
17	1043618,40	896531,02
18	1043629,55	896541,07
19	1043635,87	896554,93
20	1043637,90	896568,87

PUNTO	X	Y
21	1043638,76	896583,28
22	1043635,30	896599,61
23	1043623,55	896618,10
24	1043583,65	896663,69
25	1043576,97	896675,07
26	1043572,72	896688,39
27	1043570,88	896697,10
28	1043595,24	896723,24
29	1043604,21	896751,45
30	1043602,18	896838,31
31	1043605,12	896841,56

Área de expansión urbana N.2, la cual tiene 12,32 hectáreas y se ubica geográficamente con las siguientes coordenadas (sistema de proyección Magna Sirgas, origen Oeste):

PUNTO	X	Y
1	1044030,64	895760,92
2	1044022,64	895832,07
3	1043986,01	895981,17
4	1043940,94	896202,32
5	1043880,13	896191,31
6	1043829,27	896180,53
7	1043795,20	896149,45
8	1043753,75	896118,46
9	1043744,83	896116,57
10	1043726,16	896103,31
11	1043700,53	896067,99

PUNTO	X	Y
12	1043686,21	896050,99
13	1043708,67	896004,19
14	1043763,67	895967,55
15	1043744,28	895937,30
16	1043762,67	895928,31
17	1043768,99	895873,07
18	1043770,58	895841,90
19	1043775,37	895819,28
20	1043765,04	895797,04
21	1043770,80	895761,47
22	1043801,41	895735,37

PUNTO	X	Y
23	1043816,80	895711,78
24	1043825,06	895686,32
25	1043830,83	895659,10
26	1043869,32	895632,50
27	1043884,01	895636,65
28	1043906,62	895637,16
29	1043908,27	895641,06
30	1044023,42	895697,44
31	1044024,57	895757,74
32	1044030,64	895760,92

Área de expansión urbana N.3, la cual tiene 6,33 hectáreas y se ubica geográficamente con las siguientes coordenadas (sistema de proyección Magna Sirgas, origen Oeste):

PUNTO	X	Y
1	1043006,70	895458,68
2	1043041,43	895417,85
3	1043058,78	895401,97
4	1043100,93	895401,12
5	1043127,79	895399,82

PUNTO	X	Y
10	1043480,63	895400,42
11	1043469,85	895458,06
12	1043419,02	895515,33
13	1043415,71	895537,71
14	1043389,74	895530,06

PUNTO	X	Y
19	1043056,53	895676,74
20	1043043,58	895658,62
21	1043046,77	895636,94
22	1043074,79	895603,76
23	1043073,04	895592,21

“POR MEDIO DE LA CUAL SE APRUEBA EL REGISTRO DEL ÁREA DEL MUNICIPIO DE DAGUA (VALLE DEL CAUCA), SUSTRADA MEDIANTE RESOLUCIÓN 0763 DE 2004 DE LA RESERVA FORESTAL DEL PACÍFICO ESTABLECIDA MEDIANTE LA LEY 2ª DE 1959”

6	1043151,12	895401,97
7	1043248,19	895386,21
8	1043415,17	895311,21
9	1043556,17	895365,22

15	1043189,86	895638,97
16	1043156,17	895695,05
17	1043175,89	895707,62
18	1043146,20	895722,28

24	1043067,76	895584,11
25	1043071,57	895579,33
26	1043058,82	895566,84
27	1043055,40	895567,40
28	1043006,52	895458,27

Área de expansión urbana N.4, la cual tiene 9,14 hectáreas y se ubica geográficamente con las siguientes coordenadas (sistema de proyección Magna Sirgas, origen Oeste):

PUNTO	X	Y
1	1043182,68	896709,00
2	1043179,68	896704,11
3	1043169,13	896701,81
4	1043164,71	896699,65
5	1043156,54	896697,92
6	1043147,94	896692,44
7	1043140,51	896687,22
8	1043128,16	896682,16
9	1043117,68	896656,80
10	1043111,38	896634,76
11	1043102,02	896592,58
12	1043097,44	896562,38
13	1043106,18	896555,70
14	1043147,19	896529,06
15	1043138,90	896517,41

PUNTO	X	Y
16	1043129,34	896500,37
17	1043124,89	896481,05
18	1043119,85	896461,56
19	1043107,35	896434,10
20	1043097,47	896416,71
21	1043188,24	896375,77
22	1043191,83	896383,62
23	1043204,97	896395,04
24	1043411,97	896511,26
25	1043437,32	896527,66
26	1043448,15	896542,04
27	1043459,93	896565,72
28	1043460,74	896579,40
29	1043456,61	896599,86
30	1043449,28	896614,30

PUNTO	X	Y
31	1043439,51	896626,81
32	1043421,55	896646,12
33	1043380,83	896667,00
34	1043309,49	896699,48
35	1043281,25	896721,94
36	1043260,88	896742,51
37	1043247,96	896761,46
38	1043220,48	896807,19
39	1043189,03	896856,54
40	1043173,60	896880,65
41	1043162,29	896895,73
42	1043133,04	896798,65
43	1043218,41	896776,44
44	1043210,12	896744,65
45	1043193,70	896747,49
46	1043182,68	896709,00

De acuerdo con lo anterior se procede con el registro de sustracción de la Reserva Forestal del Pacífico, la cual corresponde a un área total de 170,37 ha. Correspondientes a 132.07 ha del área urbana. Adicionalmente, se efectúa la sustracción de cuatro (4) polígonos correspondientes a las áreas de expansión con un total de 38.3 ha así:

Área de expansión 1	10.51 ha
Área de expansión 2	12.32 ha
Área de expansión 3	6.33 ha
Área de expansión 4	9.14 ha
TOTAL	38.3 ha

(...)"

FUNDAMENTOS JURÍDICOS

Que a través del artículo 1° de la Ley 2ª de 1959 y el Decreto 111 de 1959, se establecieron con carácter de "Zonas Forestales Protectoras" y "Bosques de Interés General", las áreas de reserva forestal nacional del **Pacífico**, Central, del Río Magdalena, de la Sierra Nevada de Santa Marta, de la Serranía de los Motilones, del Cocuy y de la Amazonía, para el desarrollo de la economía forestal y la protección de los suelos, las aguas y la vida silvestre.

Que el literal a) del artículo 1 de la Ley 2ª de 1959 dispuso:

“a) Zona de Reserva Forestal del Pacífico, comprendida dentro de los siguientes límites generales: Por el Sur, la línea de frontera con la República del Ecuador; por el Occidente, el Océano Pacífico y la línea divisoria con la República de Panamá; por el Norte, el Océano Atlántico (Golfo de Urabá), y por el Oriente, una línea que arrancando 15 kilómetros al este del divorcio de aguas de la Cordillera Occidental,

“POR MEDIO DE LA CUAL SE APRUEBA EL REGISTRO DEL ÁREA DEL MUNICIPIO DE DAGUA (VALLE DEL CAUCA), SUSTRADA MEDIANTE RESOLUCIÓN 0763 DE 2004 DE LA RESERVA FORESTAL DEL PACÍFICO ESTABLECIDA MEDIANTE LA LEY 2ª DE 1959”

en los límites con el Ecuador, siga hasta el Volcán de Chiles, el Nevado de Cumbal y la Quebrada de San Pedro, y de allí, a través del Río Patía, hasta Chita, continuando 15 kilómetros al Este por el divorcio de aguas del Cerro de Rivas al Cerro de Munchique y siguiendo la cima de la Cordillera Occidental hasta el Cerro de Caramanta; de allí al Cerro Paramillo y luego al Cerro Murrucucú, y de allí una línea recta, con rumbo 45 grados noreste, hasta el Océano Atlántico.”

Que a través de la Resolución No. 0763 de 2004, se procede a sustraer de las Reservas Forestales Nacionales establecidas mediante la Ley 2ª de 1959, las cabeceras municipales, cascos corregimentales departamentales e infraestructuras y equipamientos de servicio básico y saneamiento ambiental asociada a dichos desarrollos.

Que el Artículo 4º de la citada Resolución, determina que el municipio o corregimiento departamental correspondiente deberá en tramitar el registro del área sustraída de la Reserva Forestal Nacional respectiva ante este Ministerio.

Que, en cumplimiento de lo anterior, se expidió la Resolución 871 de 2006, modificada por la Resolución 1917 de 2011, en la cual se definieron los requisitos y el trámite para que este Ministerio apruebe e inscriba el área sustraída mediante la Resolución 0763 de 2004.

Que se realizó la revisión de la documentación presentada por el municipio de Dagua a fin de constatar el cumplimiento de los requisitos establecidos en las Resoluciones 763 de 2004, la 871 de 2006 y 1917 de 2011.

Que el numeral 14 del Artículo 2 del Decreto Ley 3570 de 2011, señaló a este Ministerio la función de:

“14. Reservar y alindar las áreas que integran el Sistema de Parques Nacionales Naturales; declarar, reservar, alindar, realindar, sustraer, integrar o recategorizar las áreas de reserva forestal nacionales, reglamentar su uso y funcionamiento; (...)”

Que mediante Resolución No. 0053 del 24 de enero de 2012, el Ministro de Ambiente y Desarrollo Sostenible, delegó en el Director de Bosques, Biodiversidad y Servicios Ecosistémicos la función de *“Suscribir los actos administrativos relacionados con las sustracciones de reservas forestales de carácter nacional”*.

Que mediante la Resolución 0543 del 31 de mayo de 2013, se nombró de carácter ordinario a la doctora **MARIA CLAUDIA GARCIA DAVILA** en el empleo de Director Técnico Código 0100 grado 22, de la Dirección de Bosques, Biodiversidad y Servicios Ecosistémicos de la planta de personal del Ministerio de Ambiente y Desarrollo Sostenible.

Que en mérito de lo expuesto,

RESUELVE:

ARTÍCULO 1. Aprobar el registro de 170,37 hectáreas sustraídas mediante la Resolución 763 de 2004 de la Reserva Forestal del Pacífico establecida mediante la Ley 2ª de 1959, correspondiente al área urbana y de expansión urbana del municipio de Dagua, departamento del Valle del Cauca, acorde con las consideraciones expuestas en el presente acto administrativo, las cuales se encuentran definidas bajo el siguiente listado de coordenadas en sistema Magna-Sirgas origen oeste así:

“POR MEDIO DE LA CUAL SE APRUEBA EL REGISTRO DEL ÁREA DEL MUNICIPIO DE DAGUA (VALLE DEL CAUCA), SUSTRADA MEDIANTE RESOLUCIÓN 0763 DE 2004 DE LA RESERVA FORESTAL DEL PACÍFICO ESTABLECIDA MEDIANTE LA LEY 2ª DE 1959”

Casco urbano del municipio de Dagua con extensión de 132,07 hectáreas:

PUNTO	X	Y	PUNTO	X	Y	PUNTO	X	Y
1	1043210,85	896771,49	106	1044002,36	895489,12	211	1042507,64	895924,98
2	1043206,57	896753,62	107	1043977,70	895468,47	212	1042449,50	895929,08
3	1043196,23	896756,14	108	1043938,35	895515,24	213	1042446,54	895918,45
4	1043197,57	896762,69	109	1043846,48	895580,59	214	1042415,63	895925,64
5	1043190,46	896764,58	110	1043820,30	895573,17	215	1042420,90	895951,82
6	1043178,35	896706,14	111	1043806,97	895627,34	216	1042414,35	895953,19
7	1043171,30	896705,66	112	1043720,53	895693,48	217	1042407,72	895924,19
8	1043164,34	896704,46	113	1043737,25	895639,63	218	1042390,80	895926,92
9	1043157,53	896702,56	114	1043732,24	895633,80	219	1042396,39	895958,73
10	1043150,96	896699,97	115	1043722,44	895621,07	220	1042351,52	895974,35
11	1043144,68	896696,72	116	1043714,57	895606,18	221	1042351,19	896007,32
12	1043138,77	896692,85	117	1043716,50	895596,92	222	1042098,63	895991,81
13	1043133,29	896688,39	118	1043723,50	895584,25	223	1042094,34	896053,84
14	1043128,29	896683,40	119	1043722,57	895575,60	224	1042183,92	896049,02
15	1043123,82	896677,92	120	1043718,36	895568,82	225	1042217,00	896078,73
16	1043119,94	896672,01	121	1043691,75	895554,58	226	1042221,38	896064,28
17	1043116,69	896665,74	122	1043683,79	895544,45	227	1042268,65	896065,87
18	1043114,09	896659,17	123	1043677,88	895523,73	228	1042305,28	896080,97
19	1043093,05	896560,78	124	1043661,09	895517,97	229	1042309,86	896080,37
20	1043150,85	896522,10	125	1043647,46	895507,74	230	1042314,48	896080,45
21	1043141,43	896512,23	126	1043631,34	895467,60	231	1042319,04	896081,21
22	1043132,95	896488,44	127	1043638,61	895453,42	232	1042323,44	896082,63
23	1043120,63	896444,52	128	1043559,08	895368,33	233	1042327,58	896084,68
24	1043102,38	896409,48	129	1043485,12	895402,34	234	1042331,38	896087,31
25	1043184,29	896374,20	130	1043473,96	895459,73	235	1042386,24	896079,45
26	1043189,25	896372,02	131	1043423,52	895516,44	236	1042385,92	896065,59
27	1043194,83	896380,72	132	1043419,46	895543,30	237	1042436,19	896049,72
28	1043206,99	896391,98	133	1043391,54	895535,49	238	1042436,60	896054,37
29	1043409,40	896505,40	134	1043270,55	895600,17	239	1042450,11	896065,94
30	1043428,29	896515,90	135	1043192,08	895642,12	240	1042450,34	896066,64
31	1043443,17	896526,74	136	1043160,01	895695,43	241	1042450,44	896067,36
32	1043454,80	896542,03	137	1043188,80	895703,64	242	1042450,43	896068,09
33	1043462,42	896557,84	138	1043151,91	895730,76	243	1042450,29	896068,81
34	1043464,80	896576,39	139	1043083,78	895696,85	244	1042450,04	896069,49
35	1043462,42	896595,48	140	1043075,82	895693,53	245	1042449,68	896070,13
36	1043460,31	896601,46	141	1043068,14	895689,61	246	1042449,21	896070,69
37	1043451,63	896619,87	142	1043060,78	895685,13	247	1042448,66	896071,17
38	1043439,89	896635,38	143	1043053,78	895680,09	248	1042448,04	896071,55
39	1043424,33	896652,01	144	1043050,02	895676,72	249	1042447,36	896071,83
40	1043488,73	896686,30	145	1043046,76	895672,86	250	1042465,95	896090,37
41	1043453,55	896735,83	146	1043044,07	895668,58	251	1042486,04	896092,44
42	1043443,09	896756,99	147	1043041,99	895663,98	252	1042492,99	896103,70
43	1043436,01	896779,38	148	1043040,57	895659,13	253	1042495,27	896166,15
44	1043431,70	896802,74	149	1043039,84	895654,13	254	1042451,24	896165,60
45	1043423,15	896823,13	150	1043039,80	895649,08	255	1042431,76	896194,54
46	1043417,69	896831,98	151	1043040,45	895644,08	256	1042439,70	896227,09
47	1043436,38	896841,25	152	1043041,80	895639,21	257	1042460,71	896239,48

“POR MEDIO DE LA CUAL SE APRUEBA EL REGISTRO DEL ÁREA DEL MUNICIPIO DE DAGUA (VALLE DEL CAUCA), SUSTRADA MEDIANTE RESOLUCIÓN 0763 DE 2004 DE LA RESERVA FORESTAL DEL PACÍFICO ESTABLECIDA MEDIANTE LA LEY 2ª DE 1959”

PUNTO	X	Y
48	1043448,62	896841,34
49	1043612,46	896879,51
50	1043617,24	896856,96
51	1043610,95	896854,16
52	1043597,36	896840,26
53	1043598,16	896775,48
54	1043598,84	896750,61
55	1043591,98	896727,26
56	1043575,85	896712,17
57	1043565,21	896699,39
58	1043569,59	896681,76
59	1043577,31	896664,67
60	1043588,92	896649,12
61	1043622,62	896612,64
62	1043630,80	896599,14
63	1043634,90	896583,33
64	1043634,17	896569,58
65	1043631,94	896554,85
66	1043625,12	896541,55
67	1043622,43	896539,11
68	1043614,48	896533,68
69	1043609,02	896517,88
70	1043615,54	896497,16
71	1043753,31	896447,37
72	1043796,74	896431,68
73	1043800,44	896431,05
74	1043859,28	896421,63
75	1043850,91	896374,69
76	1043886,68	896259,94
77	1043927,85	896172,91
78	1043941,74	896149,00
79	1043942,72	896136,18
80	1043939,58	896118,16
81	1043926,25	896103,17
82	1043898,12	896084,19
83	1043862,74	896058,46
84	1043847,21	896045,62
85	1043827,23	896029,23
86	1043798,44	896005,63
87	1043774,81	895993,28
88	1043753,27	895984,58
89	1043740,66	895981,47
90	1043759,14	895967,32
91	1043737,71	895935,14
92	1043757,93	895926,06
93	1043763,03	895900,51
94	1043766,28	895842,74
95	1043771,72	895819,20

PUNTO	X	Y
153	1043043,80	895634,57
154	1043046,43	895630,25
155	1043049,62	895626,34
156	1043053,33	895622,91
157	1043069,37	895603,58
158	1043064,21	895570,50
159	1043013,49	895578,14
160	1042958,27	895593,60
161	1042940,14	895620,88
162	1042895,94	895704,38
163	1042810,68	895671,79
164	1042812,37	895688,27
165	1042776,60	895703,46
166	1042775,91	895708,50
167	1042765,14	895716,17
168	1042754,83	895724,45
169	1042745,01	895733,31
170	1042735,71	895742,72
171	1042726,97	895752,64
172	1042718,81	895763,05
173	1042716,67	895767,44
174	1042715,15	895772,08
175	1042714,27	895776,89
176	1042714,06	895781,76
177	1042714,50	895786,63
178	1042693,99	895787,26
179	1042692,92	895793,57
180	1042679,63	895824,96
181	1042674,60	895824,70
182	1042663,30	895852,68
183	1042677,83	895861,83
184	1042672,53	895871,69
185	1042668,15	895869,45
186	1042661,57	895879,99
187	1042657,65	895878,61
188	1042654,36	895890,77
189	1042641,98	895894,81
190	1042605,42	895947,20
191	1042597,91	895941,40
192	1042583,03	895957,46
193	1042578,38	895952,16
194	1042577,16	895914,11
195	1042565,20	895901,98
196	1042564,63	895901,89
197	1042550,53	895915,74
198	1042532,15	895908,26
199	1042531,60	895908,09
200	1042531,03	895908,00

PUNTO	X	Y
258	1042455,67	896263,08
259	1042469,02	896265,87
260	1042466,68	896283,00
261	1042483,56	896285,66
262	1042483,54	896292,19
263	1042491,04	896293,01
264	1042489,12	896314,85
265	1042444,12	896310,40
266	1042440,72	896345,74
267	1042564,96	896359,41
268	1042573,61	896399,94
269	1042566,48	896399,77
270	1042542,19	896478,74
271	1042541,96	896478,78
272	1042541,74	896478,86
273	1042541,53	896478,97
274	1042541,35	896479,11
275	1042541,20	896479,29
276	1042541,07	896479,48
277	1042540,98	896479,70
278	1042540,92	896479,92
279	1042540,90	896480,15
280	1042540,93	896480,38
281	1042540,98	896480,61
282	1042541,08	896480,82
283	1042541,21	896481,01
284	1042541,37	896481,18
285	1042541,55	896481,33
286	1042541,76	896481,44
287	1042615,92	896544,69
288	1042616,46	896548,81
289	1042778,72	896543,79
290	1042809,37	896541,42
291	1042808,25	896553,78
292	1042808,17	896575,31
293	1042901,86	896564,86
294	1042925,43	896639,37
295	1042927,85	896657,04
296	1043048,80	896653,41
297	1043074,04	896736,70
298	1043072,60	896755,67
299	1043070,97	896773,33
300	1043061,82	896790,06
301	1043053,42	896812,08
302	1043043,86	896832,92
303	1043031,49	896906,70
304	1043009,72	897029,13
305	1043016,11	897083,49

“POR MEDIO DE LA CUAL SE APRUEBA EL REGISTRO DEL ÁREA DEL MUNICIPIO DE DAGUA (VALLE DEL CAUCA), SUSTRADA MEDIANTE RESOLUCIÓN 0763 DE 2004 DE LA RESERVA FORESTAL DEL PACÍFICO ESTABLECIDA MEDIANTE LA LEY 2ª DE 1959”

PUNTO	X	Y
96	1043760,54	895797,25
97	1043767,10	895759,35
98	1043783,03	895744,94
99	1043797,27	895733,27
100	1043806,06	895723,01
101	1043813,65	895706,25
102	1043821,73	895683,73
103	1043827,23	895656,39
104	1043941,60	895571,04
105	1043963,96	895548,92

PUNTO	X	Y
201	1042530,46	895908,02
202	1042529,90	895908,12
203	1042529,36	895908,32
204	1042528,86	895908,60
205	1042528,41	895908,95
206	1042528,03	895909,38
207	1042527,72	895909,86
208	1042527,49	895910,39
209	1042515,88	895940,19
210	1042505,11	895936,19

PUNTO	X	Y
306	1043036,62	897219,46
307	1043045,61	897249,59
308	1043087,20	897248,03
309	1043084,95	897099,01
310	1043086,29	897074,41
311	1043090,99	897048,16
312	1043100,06	897022,85
313	1043113,13	896997,92
314	1043146,67	896946,72
315	1043162,87	896923,21
316	1043123,56	896793,77

Área de expansión urbana N.1, con extensión de 10,51 hectáreas:

PUNTO	X	Y
1	1043605,12	896841,56
2	1043634,77	896835,02
3	1043671,35	896824,83
4	1043704,85	896808,01
5	1043714,60	896783,18
6	1043725,70	896766,10
7	1043784,54	896624,50
8	1043818,54	896562,95
9	1043837,43	896516,13
10	1043850,69	896460,65

PUNTO	X	Y
11	1043860,94	896427,95
12	1043858,11	896427,17
13	1043799,14	896435,55
14	1043796,74	896431,68
15	1043615,54	896497,16
16	1043613,63	896518,28
17	1043618,40	896531,02
18	1043629,55	896541,07
19	1043635,87	896554,93
20	1043637,90	896568,87

PUNTO	X	Y
21	1043638,76	896583,28
22	1043635,30	896599,61
23	1043623,55	896618,10
24	1043583,65	896663,69
25	1043576,97	896675,07
26	1043572,72	896688,39
27	1043570,88	896697,10
28	1043595,24	896723,24
29	1043604,21	896751,45
30	1043602,18	896838,31
31	1043605,12	896841,56

Área de expansión urbana N.2, con extensión de 12,32 hectáreas:

PUNTO	X	Y
1	1044030,64	895760,92
2	1044022,64	895832,07
3	1043986,01	895981,17
4	1043940,94	896202,32
5	1043880,13	896191,31
6	1043829,27	896180,53
7	1043795,20	896149,45
8	1043753,75	896118,46
9	1043744,83	896116,57
10	1043726,16	896103,31
11	1043700,53	896067,99

PUNTO	X	Y
12	1043686,21	896050,99
13	1043708,67	896004,19
14	1043763,67	895967,55
15	1043744,28	895937,30
16	1043762,67	895928,31
17	1043768,99	895873,07
18	1043770,58	895841,90
19	1043775,37	895819,28
20	1043765,04	895797,04
21	1043770,80	895761,47
22	1043801,41	895735,37

PUNTO	X	Y
23	1043816,80	895711,78
24	1043825,06	895686,32
25	1043830,83	895659,10
26	1043869,32	895632,50
27	1043884,01	895636,65
28	1043906,62	895637,16
29	1043908,27	895641,06
30	1044023,42	895697,44
31	1044024,57	895757,74
32	1044030,64	895760,92

Área de expansión urbana N.3, con extensión de 6,33 hectáreas:

PUNTO	X	Y
1	1043006,70	895458,68
2	1043041,43	895417,85
3	1043058,78	895401,97
4	1043100,93	895401,12
5	1043127,79	895399,82
6	1043151,12	895401,97
7	1043248,19	895386,21
8	1043415,17	895311,21
9	1043556,17	895365,22

PUNTO	X	Y
10	1043480,63	895400,42
11	1043469,85	895458,06
12	1043419,02	895515,33
13	1043415,71	895537,71
14	1043389,74	895530,06
15	1043189,86	895638,97
16	1043156,17	895695,05
17	1043175,89	895707,62
18	1043146,20	895722,28

PUNTO	X	Y
19	1043056,53	895676,74
20	1043043,58	895658,62
21	1043046,77	895636,94
22	1043074,79	895603,76
23	1043073,04	895592,21
24	1043067,76	895584,11
25	1043071,57	895579,33
26	1043058,82	895566,84
27	1043055,40	895567,40
28	1043006,52	895458,27

Área de expansión urbana N.4, con extensión de 9,14 hectáreas:

PUNTO	X	Y
1	1043182,68	896709,00

PUNTO	X	Y
16	1043129,34	896500,37

PUNTO	X	Y
31	1043439,51	896626,81

“POR MEDIO DE LA CUAL SE APRUEBA EL REGISTRO DEL ÁREA DEL MUNICIPIO DE DAGUA (VALLE DEL CAUCA), SUSTRADA MEDIANTE RESOLUCIÓN 0763 DE 2004 DE LA RESERVA FORESTAL DEL PACÍFICO ESTABLECIDA MEDIANTE LA LEY 2ª DE 1959”

PUNTO	X	Y
2	1043179,68	896704,11
3	1043169,13	896701,81
4	1043164,71	896699,65
5	1043156,54	896697,92
6	1043147,94	896692,44
7	1043140,51	896687,22
8	1043128,16	896682,16
9	1043117,68	896656,80
10	1043111,38	896634,76
11	1043102,02	896592,58
12	1043097,44	896562,38
13	1043106,18	896555,70
14	1043147,19	896529,06
15	1043138,90	896517,41

PUNTO	X	Y
17	1043124,89	896481,05
18	1043119,85	896461,56
19	1043107,35	896434,10
20	1043097,47	896416,71
21	1043188,24	896375,77
22	1043191,83	896383,62
23	1043204,97	896395,04
24	1043411,97	896511,26
25	1043437,32	896527,66
26	1043448,15	896542,04
27	1043459,93	896565,72
28	1043460,74	896579,40
29	1043456,61	896599,86
30	1043449,28	896614,30

PUNTO	X	Y
32	1043421,55	896646,12
33	1043380,83	896667,00
34	1043309,49	896699,48
35	1043281,25	896721,94
36	1043260,88	896742,51
37	1043247,96	896761,46
38	1043220,48	896807,19
39	1043189,03	896856,54
40	1043173,60	896880,65
41	1043162,29	896895,73
42	1043133,04	896798,65
43	1043218,41	896776,44
44	1043210,12	896744,65
45	1043193,70	896747,49
46	1043182,68	896709,00

ARTÍCULO 2. Comunicar el presente acto administrativo al Alcalde Municipal de Dagua, departamento del Valle del Cauca o a su apoderado legalmente constituido, a la Corporación Autónoma Regional del Valle del Cauca- CVC, y a la Procuraduría Delegada para Asuntos Ambientales y Agrarios, para su conocimiento y fines pertinentes.

ARTÍCULO 3. Publicar el presente Acto Administrativo en la Página Web del Ministerio de Ambiente y Desarrollo Sostenible y en el Diario Oficial.

ARTÍCULO 4. Contra el presente acto administrativo no procede el recurso de reposición de acuerdo con lo señalado en el artículo 2 de la Resolución 871 de 2006, modificado por la Resolución 1917 de 2012.

COMUNÍQUESE, PUBLÍQUESE Y CÚMPLASE

Dada en Bogotá D.C., a los 03 OCT 2014

Maria Claudia Garcia Davila

MARIA CLAUDIA GARCIA DAVILA

Directora de Bosques, Biodiversidad y Servicios Ecosistémicos

Proyectó: Diego Andrés Ruiz, Abogado D.B.B.S.E. MADS
 Revisó: Maria Stella Sachica, Abogada D.B.B.S.E. MADS
 Expediente: SRF 0156

