



MINISTERIO DE AMBIENTE Y DESARROLLO SOSTENIBLE

RESOLUCIÓN No. **1269**

(05 AGO 2014)

“POR MEDIO DE LA CUAL SE SUSTRAE DEFINITIVA Y TEMPORALMENTE UN ÁREA DE LA RESERVA FORESTAL DEL COCUY ESTABLECIDA MEDIANTE LA LEY 2ª DE 1959 Y SE TOMAN OTRAS DETERMINACIONES”

LA DIRECTORA DE BOSQUES, BIODIVERSIDAD Y SERVICIOS ECOSISTÉMICOS DEL MINISTERIO DE AMBIENTE Y DESARROLLO SOSTENIBLE – MADS.

En ejercicio de la función delegada por el Ministro de Ambiente y Desarrollo Sostenible mediante Resolución No. 0053 del 24 de enero de 2012 y,

CONSIDERANDO

Que mediante convenio No. 200925 del Fondo Financiero de Proyectos de Desarrollo (FONADE), celebrado con el Instituto Nacional de Vías (INVIAS), se acordaron los estudios y diseños, gestión social, predial, ambiental y sustracción de la Reserva Forestal del Cocuy establecida mediante la ley 2 de 1959, para el mejoramiento de la carretera de La Soberanía, Tramo La Lejía-Saravena.

Que mediante Radicado No 4120-E1- 56769 del 23 de noviembre del 2012, la doctora **LUZ AIDA PAIBA BUENO** en su calidad de Gerente de Unidad Área de Ejecución y Liquidación del Fondo Financiero de Proyectos de Desarrollo (FONADE), remite la información pertinente para la solicitud de sustracción definitiva y temporal de áreas ubicadas en la Reserva Forestal del Cocuy de ley 2ª de 1959, para el desarrollo y construcción del proyecto carretera de la soberanía tramo la Lejía ubicado en los departamentos de Norte de Santander y Arauca.

Que la Autoridad Nacional de Licencias Ambientales procedió a realizar apertura al expediente No. SRF 00158, en virtud del convenio interadministrativo de Asociación No. 06 del 20 de abril de 2012, prorrogado el 28 de diciembre de la misma anualidad y el 22 de marzo de 2013, suscrito entre el Ministerio del Medio Ambiente y Desarrollo Sostenible y la Autoridad Nacional de Licencias Ambientales – ANLA.

Que la Autoridad Nacional de Licencias Ambientales mediante el radicado 4120-E1-58168 del 29 de Noviembre de 2012, procedió a dar traslado del expediente No. SRF 00158, a la Dirección de Bosques, Biodiversidad y Servicios Ecosistémicos del Ministerio de Ambiente y Desarrollo Sostenible – MADS, a fin que esta realizara la correspondiente evaluación técnica respecto de la viabilidad o no de dicho proyecto.

Que mediante el Auto 085 del 30 de Septiembre de 2013, la Dirección de Bosques, Biodiversidad y Servicios Ecosistémicos, inicia un trámite de solicitud de sustracción en áreas de la Reserva Forestal del Cocuy establecida en la Ley 2ª de 1959, y en el cual se dispuso en el artículo segundo del mismo, notificar a la Doctora **LUZ AIDA PAIBA BUENO** en su calidad de Gerente de Unidad Área de Ejecución y Liquidación del FONADE.

“POR MEDIO DE LA CUAL SE SUSTRAE DEFINITIVA Y TEMPORALMENTE UN ÁREA DE LA RESERVA FORESTAL DEL COCUI ESTABLECIDA MEDIANTE LA LEY 2ª DE 1959 Y SE TOMAN OTRAS DETERMINACIONES”

Que mediante oficio con radicado 4120-E1-41712 del 06 de diciembre de 2013, la Ingeniera Luz Aida Paiba Bueno, actuando como Gerente Senior del Área de Infraestructura Productiva de FONADE, manifiesta a la Dirección de Bosques, Biodiversidad y Servicios Ecosistémicos del Ministerio de Ambiente y Desarrollo Sostenible – MADS-, que el titular de las obligaciones que refieren a la solicitud de sustracción deben ser notificadas al representante legal del FONADE, Doctora Natalia Arias Echeverry, quien figura como Gerente General.

Que Mediante oficio con radicado N° 8210-E2_432 del 19 de febrero de 2014, dirigido a la Doctora Natalia Arias Echeverry, Gerente General de FONADE, la Dirección de Bosques, Biodiversidad y Servicios Ecosistémicos del MADS, solicita indicar quién es el titular del trámite de las obligaciones que surgen del mismo y quién tendría la competencia para cumplir las obligaciones a imponer respecto a la rehabilitación y compensación del área solicitada a sustraer en caso de ser procedente y viable la sustracción.

Que mediante oficio con radicado N° 4120-E1-8533 del 17 de marzo de 2014 remitido a esta Dirección, la Doctora Luz Aida Paiba Bueno, fungiendo como Gerente Senior del Área de Ejecución y Liquidación de FONADE, allega información técnica solicitada para continuar con el análisis de la sustracción, como también allega información de la titularidad en cuanto a las obligaciones que infieran con la posible viabilidad de la sustracción, la cual están a cargo del Instituto Nacional de Vías (INVIAS).

Que mediante oficio radicado con N°4120-E1-12568 del 14 de abril de 2014, la Doctora Luz Aida Paiba Bueno, actuando como Gerente Senior del Área de Ejecución y Liquidación de FONADE, dando respuesta a las solicitudes del MADS, respecto a la remisión de información adicional para determinar la viabilidad de la sustracción requerida, esta remite coordenadas planas que corresponde con la localización de las bocas de entrada y salida de los túneles proyectados en los tramos PR 14+555 al PR 14+861 y PR55+832 al PR 56+600; las coordenadas planas de los polígonos correspondientes a los sitios de disposición de material sobrante para los túneles ubicados en el PR 10+470 al PR 10+610, PR 60+440 al PR 60+500 y PR 61+500 al PR 600+750 y el acta de cierre de la Consulta Previa realizada.

Que mediante oficio con radicado N° 4120-E1-15969 del 14 de mayo de 2014, el FONADE, remite información técnica complementaria e información suministrada por el Instituto Nacional de Vías (INVIAS), el cual designan como apoderada para el proyecto La Soberanía a la Doctora Clara Inés Sáchica Bernal.

Que mediante poder radicado a esta Dirección por parte de la Doctora NORA ALEJANDRA MUÑOZ BARRIOS en su calidad de Jefe de la Oficina Asesora Jurídica del **INSTITUTO NACIONAL DE VIAS- INVIAS** y de acuerdo con las facultades que le otorga la Resolución 0120 del 28 de febrero de 2014 proferida por el Ministerio de Transporte “*por medio de la cual se delegan unas funciones*”, confiere poder amplio y suficiente a la Doctora **CLARA INÉS SACHICA BERNAL**, para que solicite y gestione la Sustracción de la Reserva Forestal Nacional del Cocuy de ley 2ª de 1959, en cuanto a lo que refiere con el proyecto Vial Transversal la Soberanía tramo la Lejía Norte de Santander y Saravena Arauca.

Que con ocasión a lo anterior, el titular de la solicitud de sustracción de áreas de la Reserva Forestal del Cocuy de la Ley 2ª de 1959 para el desarrollo y ejecución del proyecto Vial la Soberanía es el **INSTITUTO NACIONAL DE VIAS- INVIAS**, y no el

“POR MEDIO DE LA CUAL SE SUSTRAE DEFINITIVA Y TEMPORALMENTE UN ÁREA DE LA RESERVA FORESTAL DEL COCUY ESTABLECIDA MEDIANTE LA LEY 2ª DE 1959 Y SE TOMAN OTRAS DETERMINACIONES”

Fondo Financiero de Proyectos de Desarrollo- FONADE. Por ende, y de acuerdo a la viabilidad o no de la sustracción presentada por el interesado, las obligaciones a que haya lugar, recaerán únicamente sobre el titular de la solicitud, esto es, el INVIAS.

Que mediante Auto No. 223 del 17 de junio de 2014, se modifica el Auto No. 085 del 30 de septiembre de 2013, “por la cual se inicia un trámite de sustracción definitiva de la Reserva Forestal del Cocuy, establecida en la Ley 2ª de 1959”, en el sentido de notificar al titular de la solicitud de sustracción de un área de la Reserva Forestal del Cocuy de la Ley 2ª de 1959, la cual corresponde al **INSTITUTO NACIONAL DE VIAS (INVIAS)**.

FUNDAMENTOS TECNICOS.

Que la Dirección de Bosques, Biodiversidad y Servicios Ecosistémicos del Ministerio de Ambiente y Desarrollo Sostenible, en ejercicio de la función establecida en el numeral 3 del artículo 16 del Decreto – Ley 3570 de 2011, emitió el concepto técnico No. 155 del 31 de diciembre de 2013 en el marco de lo establecido en la Resolución No. 1526 de 2012, para la solicitud de sustracción definitiva y temporal de un área ubicada en de la Reserva Forestal del Cocuy establecida mediante la Ley 2ª de 1959, para el desarrollo del proyecto corredor vial “La Soberanía”, tramo La Lejía, (Norte de Santander) – Saravena (Arauca).

Que el anterior concepto señala lo siguiente:

“(…)

INFORMACIÓN PRESENTADA

La información presentada a continuación es extraída de los siguientes documentos técnicos de soporte de la solicitud enviados por el Fondo Financiero de Proyectos de Desarrollo – FONADE-:

- a. *Documento técnico de soporte de la solicitud de sustracción radicado con No. 4120-E1-5679 del 23 de noviembre de 2012 titulado: “Estudios y diseños, gestión social, predial, ambiental y sustracción de la Reserva Forestal Nacional El Cocuy para el mejoramiento de la carretera de La Soberanía, tramo La Lejía (Norte de Santander) – Saravena (Arauca)”. Folio 1 y 2 (Anexos).*
- b. *Documento técnico titulado: “Estudios y diseños, gestión social, predial, ambiental y sustracción de la Reserva Forestal Nacional El Cocuy para el mejoramiento de la carretera de La Soberanía, tramo La Lejía (Norte de Santander) – Saravena (Arauca). Informe complementario estudio sustracción Reserva Forestal del Cocuy”*
- c. *Documento técnico titulado: “Estudios y diseños, gestión social, predial, ambiental y sustracción de la Reserva Forestal Nacional El Cocuy para el mejoramiento de la carretera de La Soberanía, tramo La Lejía (Norte de Santander) – Saravena (Arauca). Estudio y Diseño de túneles K15+000 a K16+000 - K58+000 a K77+000”*

EVALUACIÓN DE LA INFORMACIÓN PRESENTADA

DESCRIPCIÓN DE LA SOLICITUD

El Fondo Financiero de Proyectos de Desarrollo – FONADE, a través del convenio 267/09 INVIAS – 200925 FONADE – pretende promocionar, ejecutar y financiar el proyecto denominado Carretera de La Soberanía. Esta carretera comprende la ruta 66, tramo 4 de la red vial nacional cubriendo una distancia aproximada de 150 Km que une el sitio de la Lejía,

“POR MEDIO DE LA CUAL SE SUSTRAE DEFINITIVA Y TEMPORALMENTE UN ÁREA DE LA RESERVA FORESTAL DEL COCUY ESTABLECIDA MEDIANTE LA LEY 2ª DE 1959 Y SE TOMAN OTRAS DETERMINACIONES”

jurisdicción de Pamplona (Norte de Santander) PR 0 +000, con el municipio de Cubará (Boyacá) PR 121 + 182 y el municipio de Saravena (Arauca) PR 150 + 000. De los 150 Km. con los que cuenta la vía son objeto del precitado convenio 134 Km.

El actual corredor vial se construyó en la década de los años treinta, actualmente las obras de mejoramiento serán ejecutadas por el INVIAS a través del Comando Número 2 del Ejército Nacional, para su alineamiento horizontal y vertical, mejorando los niveles de seguridad y tránsito.

IMPORTANCIA DE LA ACTIVIDAD CONSIDERADA DE UTILIDAD PÚBLICA E INTERÉS SOCIAL.

De acuerdo con el documento suministrado por FONADE la importancia de esta actividad desde el punto de vista de Utilidad Pública e Interés Social radica en el documento CONPES 3536 de 2008 que declara la importancia de fortalecer la red vial de carreteras que alimentan los corredores de comercio exterior, destacando corredores viales con importancia estratégica en los procesos de producción, comercialización de productos, e integración regional y nacional, denominados “Corredores Arteriales Complementarios de Competitividad”.

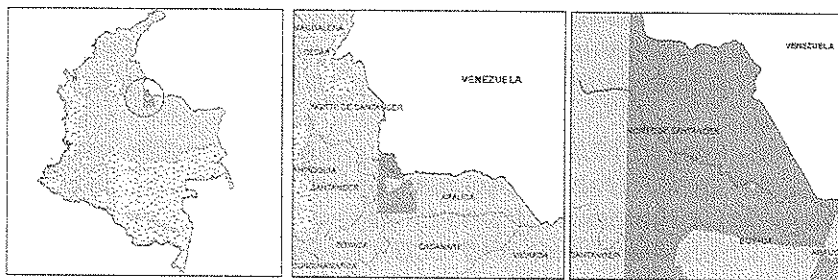
Según el estudio los planes sectoriales plantean tres ejes principales por los cuales se hacen mejoras a la infraestructura de transporte: *i)* mejorar la infraestructura para la competitividad y facilitar su operación en términos de eficiencia y seguridad; *ii)* promover la integración y cohesión territorial; y *iii)* desarrollar y fortalecer los nodos de transferencia, para lo cual se desarrollarán proyectos estratégicos para el comercio exterior y los que facilitan la movilidad interna, bajo criterios de mejoramiento de corredores existentes, integración y mejora en la operación, para una mayor eficiencia de las inversiones.

ASPECTOS TÉCNICOS DE LA ACTIVIDAD

Localización

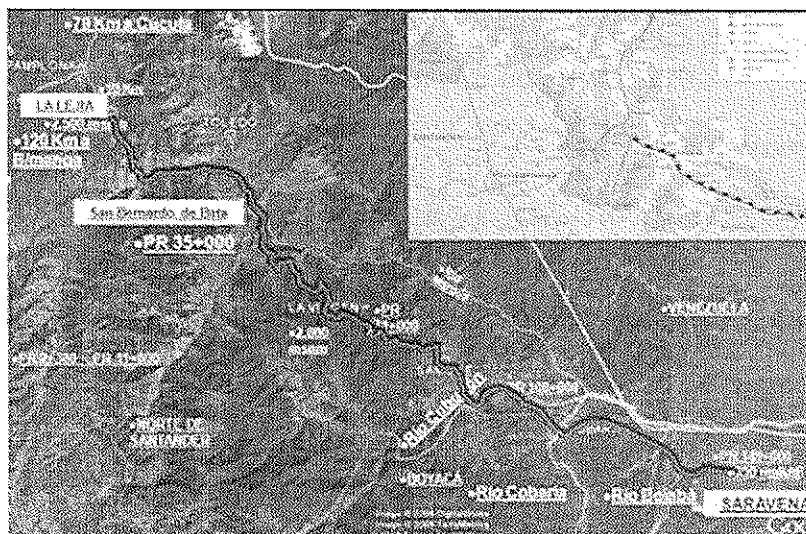
De acuerdo con el documento técnico la vía objeto del mejoramiento, se localiza entre La Lejía, (Nte de Santander) PR0+000, y el Municipio de Saravena (Arauca) PR 139+000. Esta vía hace parte de la transversal que conecta a Cúcuta con Saravena. La sustracción de la Zona de Reserva Forestal del Cocuy, se requiere para llevar a cabo las obras de mejoramiento de la vía La Lejía-Saravena, en el Sector PR 23+150 al PR 138+600, localizado en el Río Bojabá. A partir del PR 138+600 ya había sido sustraída previamente por el INCODER, hoy ya no es área de reserva forestal.

Figura No 1. Localización del proyecto



Fuente: El consultor, a partir del mapa de localización general del proyecto

“POR MEDIO DE LA CUAL SE SUSTRAE DEFINITIVA Y TEMPORALMENTE UN ÁREA DE LA RESERVA FORESTAL DEL COCUY ESTABLECIDA MEDIANTE LA LEY 2ª DE 1959 Y SE TOMAN OTRAS DETERMINACIONES”



Fuente: El consultor a partir de INVIAS sobre base Google Earth.

Aspectos técnicos

Se informa en el documento que la vía se encuentra en afirmado, con ancho de banca entre 4,00 a 6,00 metros. El sector entre Bojabá y Saravena de aproximadamente 6,00 Kms es el único pavimentado. La vía presenta precarias especificaciones en geometría y obras de drenaje, con difícil transitabilidad, especialmente en épocas de lluvias.

El mejoramiento del diseño geométrico con actividades de mejoramiento y rehabilitación presentan el siguiente alcance:

- Ampliación de la Sección Transversal de la calzada.
- Construcción de bermas y cunetas en todo el corredor.
- Conformación de la estructura de pavimento en todo el corredor.
- Conformación del terraplén.
- Construcción de obras de estabilización y de manejo de aguas de escorrentía y superficiales.
- Construcción, mejoramiento y mantenimiento de obras hidráulicas (puentes y pontones).
- Extendido del pavimento, según diseño aprobado.
- Señalización horizontal y vertical.
- Obras de Drenaje y Manejo Hidráulico: Corresponde a la construcción de obras de arte, tipo cunetas y alcantarillas en cajón y en tubería, así como filtros en bordes de talud de corte, requeridos para garantizar el tránsito vial durante eventos hidrológicos de máxima intensidad y duración.

El mejoramiento y la pavimentación de la vía La Lejía – Saravena, tiene como objetivo llevar el ancho actual promedio de 6 metros en afirmado, a un ancho de 9,80 metros, incluyendo bermas y estructuras de drenaje. Las características del Diseño Geométrico se muestran en la siguiente tabla:

Tabla No.1 Características de diseño

DESCRIPCIÓN	
Carries	2
Bermas	0,5 m
Cuneta	0,75 m
Ancho Calzada	7,30 m
Ancho de Carril	3,65 m

“POR MEDIO DE LA CUAL SE SUSTRAE DEFINITIVA Y TEMPORALMENTE UN ÁREA DE LA RESERVA FORESTAL DEL COCUY ESTABLECIDA MEDIANTE LA LEY 2ª DE 1959 Y SE TOMAN OTRAS DETERMINACIONES”

Puentes y pontones

Los necesarios

Fuente: Estudios y Diseños, Gestión Social, Predial, Ambiental y Sustracción de la Reserva Forestal Nacional El Cocuy para el Mejoramiento de la carretera de la Soberanía, tramo la Lejía (Norte de Santander) – Saravena (Arauca).

Secuencia constructiva

Se plantea el siguiente proceso o secuencia constructiva para desarrollar las obras objeto del mejoramiento vial del corredor:

- a. Replanteo topográfico, con definición y marcación de chaflanes en ambas márgenes.
- b. Tala de los individuos arbóreos que queden ubicados dentro de los chaflanes, con los debidos permisos de aprovechamiento.
- c. Desmonte y limpieza de márgenes laterales, conforme chaflanado.
- d. Retiro y preservación de capa orgánica (descapote).
- e. Trabajos de conformación, excavación, recalce, reconstructivos y/o de actividad nueva en lo concerniente a alcantarillas y obras de arte en general, incluye muros y filtros previstos.
- f. Corte de taludes, para la obtención del ancho de la banca requerido, incluye el perfilado o escarificación según sea el caso, para la obtención del nivel de subrasante, rellenos para la conformación del terraplenado requerido. Este procedimiento requiere el cargue y retiro de los materiales sobrantes a los sitios autorizados.
- g. Empradización de los taludes.
- h. Previa a la construcción de filtros lineales en las márgenes de talud de corte, se procede a la conformación y tendido de los materiales granulares o estabilizados, previa al extendido del pavimento.
- i. Disposición de la señalización definitiva de tipo reglamentario, preventivo e informativo, así como de la demarcación horizontal requerida.
- j. Retiro de infraestructura, maquinaria, equipos y señalización provisional (desmantelamiento).

El proyecto tiene localizadas fuentes de materiales denominadas Río Chitagá, La Cascajera, La Palma y El Porvenir junto con áreas de campamento para ejecución de las obras, todas localizadas por fuera de la Reserva Forestal.

En el documento se describe la maquinaria y equipos, que se requieren para el desarrollo del proyecto: Compresor, Martillos y puntas para Compresor, Motoniveladora tipo 12G, Cargador 920 o Equivalente, Vibrocompactador y Carrotanque de Agua, Regla Vibratoria L=3 m, Formaleta metálica (concreto hidráulico), vibrador de Concreto = Aguja, Compresor 250 pies, Cortadora de Concreto (disco), Retroexcavadora sobre llantas CAT-416D, Compactador manual (rana/canguro).

Demanda de recursos naturales

En el documento técnico se menciona que de acuerdo con las obra a ejecutar, se tiene previsto la demanda o afectación de los siguientes recursos naturales: fuentes hídricas, a las cuales se les solicitará permiso de concesión, permiso de Ocupación de Cauce y áreas con permiso de Aprovechamiento Forestal. Para lo concerniente a aprovechamiento forestal, se tiene previsto la afectación de un total de 23.298 árboles para talar (Tabla 2).

Tabla No 2. Aprovechamiento forestal

SITIOS DE DISPOSICION FINAL	
Ubicación	Cantidad Arboles (Un.)
PR 24+220	12
PR25+260	148
PR26+200	90
SubTotal	250
CORREDOR VIAL	
PR 23+150 al PR 138+600	23.048
Sub total	23.048
TOTAL	23.298

“POR MEDIO DE LA CUAL SE SUSTRAE DEFINITIVA Y TEMPORALMENTE UN ÁREA DE LA RESERVA FORESTAL DEL COCUY ESTABLECIDA MEDIANTE LA LEY 2ª DE 1959 Y SE TOMAN OTRAS DETERMINACIONES”

Fuente: Estudios y Diseños, Gestión Social, Predial, Ambiental y Sustracción de la Reserva Forestal Nacional El Cocuy para el Mejoramiento de la carretera de la Soberanía, tramo la Lejía (Norte de Santander) – Saravena (Arauca).

Cronograma de intervención

El documento plantea las actividades requeridas para llevar a cabo las obras de mejoramiento de la vía:

- En la etapa 1: Explanaciones, duración aproximada dos (2) años.
- En la etapa 2: Afirmados, sub-bases y bases, duración aproximada dos (2) años.
- En la etapa 3: Pavimentos Asfálticos
- En la etapa 4: Pavimentos de Concreto, duración aproximada siete (7) años.
- En la etapa 5: Estructuras y Drenajes, duración aproximada de ocho (8) años.
- En la etapa 6: Señalización y Seguridad, duración aproximada dos (2) años.
- En la etapa 7: Obras Varias, duración aproximada de esta etapa nueve (9) años.
- En la etapa 8: Transporte, duración aproximada nueve (9) años.
- En la etapa 9: Puentes, duración aproximada de cinco (5) años.

ÁREAS DE INFLUENCIA

Área solicitada a sustraer (ASS)

Para establecer el área de sustracción definitiva, el solicitante realizó la suma de las áreas de cada polígono establecido y para aquellos polígonos donde la vía actual estaba incluida, el área de la misma fue restada. Las áreas de sustracción temporal corresponden a siete (7) sitios de disposición de escombros o botaderos.

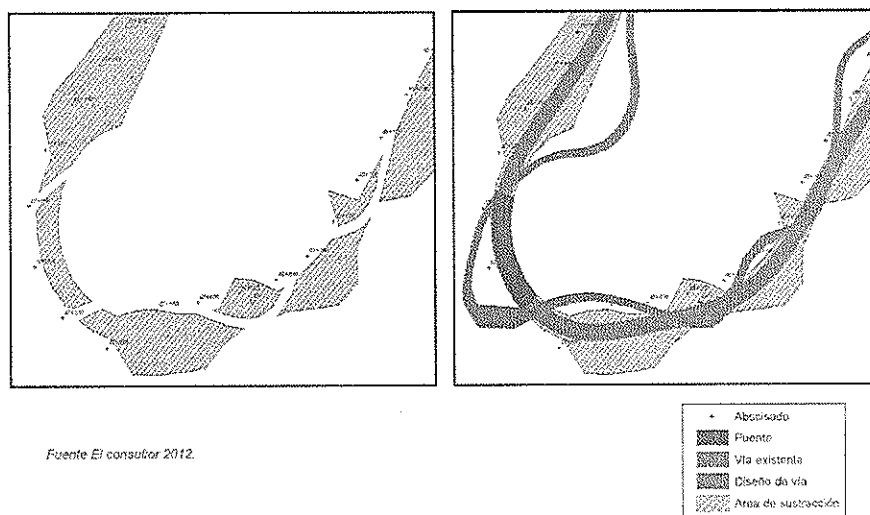
En el documento de soporte se informa que el área total solicitada a sustraer es de 89,530 ha correspondientes a las áreas de sustracción definitiva (79,323 ha) y de sustracción temporal (10,2076 ha). (Tabla 3 y Figura 2).

Tabla No 2. Área solicitada a sustraer (ASS)

	Área	Extensión (ha)
Definitiva	PR 23+150 km a PR 138+600 km	85,8132
	Túneles del diseño	1,8768
Temporal	Botaderos	10,2056

Fuente: Estudios y Diseños, Gestión Social, Predial, Ambiental y Sustracción de la Reserva Forestal Nacional El Cocuy para el Mejoramiento de la carretera de la Soberanía, tramo la Lejía (Norte de Santander) – Saravena (Arauca).

Figura No 2. Área solicitada a sustraer visualizada en uno de los tramos de la vía




“POR MEDIO DE LA CUAL SE SUSTRAE DEFINITIVA Y TEMPORALMENTE UN ÁREA DE LA RESERVA FORESTAL DEL COCUY ESTABLECIDA MEDIANTE LA LEY 2ª DE 1959 Y SE TOMAN OTRAS DETERMINACIONES”

Fuente: Estudios y Diseños, Gestión Social, Predial, Ambiental y Sustracción de la Reserva Forestal Nacional El Cocuy para el Mejoramiento de la carretera de la Soberanía, tramo la Lejía (Norte de Santander) – Saravena (Arauca).

Área de influencia directa (AID)

Esta área se determinó como una franja de treinta metros (30m), quince metros (15 m) a lado y lado del eje del diseño de la vía propuesto por el consorcio D.I.S. S.A. – C.E.I. S.A. (Figura 3). Para los aspectos socioeconómicos se definió como el conjunto de veredas ubicadas a lo largo del corredor a sustraer. El documento de soporte hace referencia a un área total de 368, 28 ha.

Figura No 3. Área de influencia directa (AID) visualizada en el primer tramo del proyecto



Fuente: Anexo mapa temático 4.1. Área de influencia directa

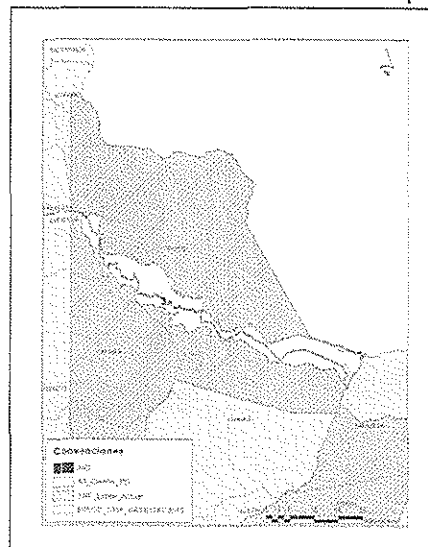
Área de influencia indirecta (AII)

Esta área se definió teniendo en cuenta criterios como:

- *Dirección de los drenajes*
- *Límites establecidos por el río Margua paralelo a la dirección de la vía*
- *Límite de las coberturas agrícolas atravesadas por la vía.*

De acuerdo al listado de coordenadas remitidas en el Anexo 4.1 se trata de un total de 30.421,27 ha correspondientes al Área de Influencia Indirecta (AII).

Figura No 4. Área de influencia directa (AID) e indirecta (AII)



“POR MEDIO DE LA CUAL SE SUSTRAE DEFINITIVA Y TEMPORALMENTE UN ÁREA DE LA RESERVA FORESTAL DEL COCUY ESTABLECIDA MEDIANTE LA LEY 2ª DE 1959 Y SE TOMAN OTRAS DETERMINACIONES”

Fuente: Elaboración DBBSE – MADS, 2013

LÍNEA BASE

COMPONENTE FÍSICO

GEOLOGÍA

El documento plantea que la calidad de las rocas y el índice de resistencia en general se presentan entre regular y buenos y localmente malos o pobres. Algunos de estos factores, o la combinación crítica de ellos, pueden incidir sobre la construcción, estabilidad, desarrollo, durabilidad y costo de las obras de mejoramiento de la vía que se proponen.

- *Área de influencia Indirecta.*

En líneas generales, el total del proyecto se localiza en la Cordillera Oriental de los Andes colombianos y sus estribaciones orientales.

La geología general del All, de la más antigua a la más joven se compone de:

Unidades de Edad Paleozoico:

Sus formaciones registradas en el All son:

- *Formación Silgará:*

Su nombre se debe a quebrada Silgará localizada al noreste de Bucaramanga, como unidad de rocas metamórficas: esquisto, neis, cuarcita, filita y metarenisca gris a gris verdosa, de grano fino a medio, lodosa, ligeramente feldespática y ferruginosa. Litológicamente se define como una unidad de rocas de origen sedimentario, afectadas por metamorfismo regional de medio y bajo grado.

- *Formación Floresta:*

La formación comprende arenisca gris a gris verdosa, de grano fino a medio. Lodosa y ferruginosa, localmente micácea y feldespática. Regionalmente la Formación comprende rocas con un ligero grado de metamorfismo, tales como filita verdes y azulosa, argilita gris a verde, pizarra gris y cuarcita, interpuestas con lodolita y limolita gris a gris verdosa, localmente micáceas y fosilíferas, en capas delgadas. En la parte superior predominan areniscas de cuarzo, color verde oliva a gris amarillento, grano fino a medio, ligeramente micáceas, en capas medianas y delgadas, con algunas intercalaciones de lodolita verde pálida, micácea.

- *Formación Diamante:*

Compuesta en su parte inferior de limolitas, hacia la parte media predominan areniscas lodosas, calcáreas y calizas fosilíferas; en la parte superior se presentan calizas grises, localmente arenosas.

- *Formación Aguardiente:*

Formación del cretáceo inferior, con espesores entre los 150 y 200 metros, la unidad se interviene en el centro del corredor vial, tramo donde presenta afloramientos en cortes y quebradas, formando lomas tendidas y escarpes. Sus capas de cuarzo areniscas blancas, son gruesas, cuarzosas, de grano fino a grueso, con intercalaciones de areniscas conglomeráticas y algunos niveles de lodolitas.

- *Formación la Luna:*

Compuesta de capas de calizas grises fosilíferas, lodolitas calcáreas, concreciones calcáreas y lutitas negras, intercaladas con areniscas grises de grano fino medio duras; su origen es de depósito marino interno compuesto por lutitas y calizas ricas en materia orgánica. Con espesores que alcanzan los 200 metros.

“POR MEDIO DE LA CUAL SE SUSTRAE DEFINITIVA Y TEMPORALMENTE UN ÁREA DE LA RESERVA FORESTAL DEL COCUY ESTABLECIDA MEDIANTE LA LEY 2ª DE 1959 Y SE TOMAN OTRAS DETERMINACIONES”

- *Formación Colón – Mito Juan:*

Presenta lodolitas oscuras algo carbonosas, que se intercalan con areniscas grises de grano fino a medio con trazas de carbón y de calizas; su morfología es de lomas bajas con pendientes moderadas a suaves.

Rocas del Terciario (Cenozoico):

- *Formación Ríonegro:*

Son capas gruesas a medianas de areniscas blancas claras, cuarzosas, de grano fino, medio y grueso, localmente feldespática y con material carbonoso; se intercala con niveles conglomeráticos, areniscas, lodolitas y limolitas gris claras.

- *Formación Barco:*

Formación de espesores que alcanzan los 225 metros; la unidad aparece en el centro oriental del proyecto, presenta afloramientos en cortes y quebradas, formando lomas tendidas y algunos escarpes. Sus capas de cuarzo areniscas blancas, son gruesas, cuarzosas, de grano fino a grueso, con intercalaciones de areniscas conglomeráticas y algunos niveles de lodolitas carbonosas.

- *Formación los Cuervos:*

Secuencia de arcillolitas y lodolitas grises, capas de areniscas grises y mantos de carbón en la parte inferior y media; de espesor promedio que alcanza los 340 metros.

- *Formación Mirador:*

Unidad compuesta predominantemente por areniscas gris claras, de grano medio a conglomeráticas, carbonosas, deleznales; se intercalan con lodolitas grises carbonosas y areniscas claras. En la zona de estudio se presenta como una franja alargada angosta de dirección noreste.

- *Formación Carbonera:*

Regionalmente compuesta por lutita y lodolita gris, a gris rojizo, dispuestas en capas generalmente gruesas. Las intercalaciones son de arenisca cuarzosa blanca y gris y de capas carbonosas delgadas y medianas.

- *Formación León:*

Se compone principalmente de lodolitas grises con pocas intercalaciones de areniscas cuarzosas de grano fino a medio.

Depósitos Cuaternarios:

- *Cuaternario de depósitos de terraza (Qt):*

Compuesto de bloques de areniscas, conglomerados y limolitas, gravas, arenas contenidas en una matriz limoarcillosa poco consolidada.

- *Cuaternario de depósitos de coluvión y ladera (Qc):*

Compuesto de gravas, arenas y fragmentos rocosos gruesos, los cuales están contenidos en una matriz limoarcillosa inconsolidada. La baja cohesión de estos depósitos, su ubicación cercana a zonas de falla y la saturación alta de agua les dan estabilidad precaria y baja estabilidad, condición que se confirma por los deslizamientos e inestabilidades.

- *Cuaternario de depósitos aluviales (Qal):*

Son depósitos de moderada a gran extensión, asociados a procesos de depositación, meteorización-erosión y los relacionados con la dinámica de los principales ríos, arroyos y quebradas afluentes que aportan a la Cuenca del Río Arauca.

**“POR MEDIO DE LA CUAL SE SUSTRAE DEFINITIVA Y TEMPORALMENTE UN
ÁREA DE LA RESERVA FORESTAL DEL COCUY ESTABLECIDA MEDIANTE LA
LEY 2ª DE 1959 Y SE TOMAN OTRAS DETERMINACIONES”**

Geología Estructural

Área de influencia indirecta

De acuerdo con el estudio la estructura geológica del AII, está conformada por varias fallas geológicas y pliegues. Las deformaciones tectónicas activas, se evidencian por los cambios diagnósticos en la topografía de la región.

Las principales fallas que han tenido incidencia en las deformaciones y rupturas de los macizos rocosos y el plegamiento de algunas rocas estratificadas de la región, son de occidente a oriente: Chitagá, El Ají, Lirgua o Tencalá, Labateca, Támara, Valegra, El Oro, Río Colorado, Loma de San José (ó Aguas calientes, La Gansa), los lineamientos (fotogeológicos) estructurales Venagá (dirección SE-NW), Río Negro (de dirección SW-NE), Samoré (W-E), Quebrada La China (S-N) y la falla Las Peñas que transcurre de occidente oriente. Las fallas de Chitagá y Labateca son de considerable extensión en dirección Norte-Sur, o de carácter regional. Las fallas El Ají y Lirgua o Tencalá son de menor longitud, en términos regionales. Durante el estudio geológico llevado a cabo en el presente proyecto, se identificó una posible falla a lo largo del río Chitagá, en su segmento que corre de Occidente a Oriente, y que se ha denominado falla Las Peñas. Otras fallas pequeñas y zonas menores de cizalladura de la roca, se han derivado de la actividad de las fallas mayores enunciadas.

Hacia la región oriental, se presenta un complicado enjambre de fallas geológicas conocidas como La Loma y Buenavista, cercanas a la población de Toledo. Y, más al oriente se encuentran; Río Culaca, El Trapiche, Támara, Animas-La Conquista, Quebrada Grande, San Lorenzo y Ganza.

Debido al régimen tectónico de la Cordillera Oriental en este sector del país (de tipo compresivo), la gran mayoría de las fallas citadas son de tipo inverso, e inclusive de cabalgamiento (con ángulo bajo). Son fallas que deforman notablemente el terreno en comparación con las fallas de tipo tensional o fallas normales.

Área de influencia directa

• *Fallas geológicas:*

En la zona, de occidente a oriente, cruzan con dirección N-S las fallas de Chitagá, El Ají, Lirgua o Tencalá, Labateca, Támara, Valegra, El Oro, Río Colorado y Loma de San José. Con rumbo transversal a estas o E-W, corre la falla de las Peñas a lo largo del río Chitagá.

- *Zona de falla Chitagá:*

Sus efectos indirectos sobre la carretera, se manifiestan por el gran número de deslizamientos, desarrollo de coluviones y presencia de rocas de mala calidad en muchos taludes.

- *Zona de falla de Labateca:*

La falla de Labateca tiene una dirección N-S y un buzamiento (o inclinación) de ángulo bajo hacia el occidente y vergencia al oriente. Su movimiento debido a la compresión tectónica que recibe, es hacia el oriente, desde épocas geológicas anteriores provocando el ascenso de las Peñas de Tencalá o de las formaciones La Floresta y Silgará y en esa dirección.

La topografía asociada a la falla presenta las características silletas de falla o pasos de falla, lomos, y un notable lineamiento en el terreno, posiblemente por causa de movimientos recientes, y, que, debido al bajo ángulo de buzamiento, no se manifiesta claramente en la imagen satelital consultada.

- *Falla de Támara:*

Esta falla controla y alinea los cauces del Río Chitagá y la Quebrada Támara, forma parte del sistema de fallas que separa los denominados Bloque Oira (cuarzoareniscas, lodolitas, calizas

“POR MEDIO DE LA CUAL SE SUSTRAE DEFINITIVA Y TEMPORALMENTE UN ÁREA DE LA RESERVA FORESTAL DEL COCUY ESTABLECIDA MEDIANTE LA LEY 2ª DE 1959 Y SE TOMAN OTRAS DETERMINACIONES”

cretácicas) del Bloque Chinácota Lutitas, areniscas, carbónes terciarios); siguiendo una dirección SW – NE, intercepta el eje de la vía en el PR 31 + 200.

- *Falla Valegrá:*

Intercepta la vía existente en los alrededores del PR 37; es una falla subparalela a la Falla de Labateca, se ubica en la región central del corredor vial y desplaza a la Falla del Oro, su trazo tiene una dirección N-S y NE-SW.

- *Falla el Oro:*

Esta falla cruza el corredor sobre la Quebrada El Oro (alrededores del PR 40 + 900 – PR 41), alinea su cauce y el del Río Margua en la zona de San Bernardo de Batá. Es una falla de dirección NW, de carácter inverso, que buza hacia el oriente, presenta un trazo rectilíneo, el cual es interrumpido y desplazado por la Falla Velagrá.

- *Falla del Río Colorado:*

Se localiza en la parte central del proyecto y lo intercepta con su zona de influencia alrededor del PR 53, donde controla el cauce del Río Colorado y presenta una dirección NW (noroeste) – SE (sureste).

- *Falla loma de San José (Aguas calientes-la Gansa):*

Es uno de los mayores rasgos estructurales del área (se asocia con el Sistema Guaicáramo) y es interpretada como la continuación nororiental de un ramal del sistema de fallas Chucarima-Chitagá. SW, cuyo ángulo de inclinación varía entre 30° y 40°, inclinándose hacia occidente. Es la prolongación hacia el SW de la Falla Aguas calientes-La Gansa; la Falla Loma de San José enfrenta al sur rocas cretácicas con rocas terciarias y más al norte (donde toma el nombre de Aguas Calientes) enfrenta rocas del precámbrico con las rocas terciarias.

- *Falla las peñas:*

Esta falla transcurre a lo largo del río Chitagá, parece tener el plano de falla vertical, con una dirección W-E. La falla ha facilitado el gran desarrollo del cañón topográfico ocupado en su fondo por el río Chitagá. En el desarrollo del cañón del río, la roca del macizo fue afectada; fracturada, brechiada o cizallada, para que la erosión hídrica pudiera actuar y abrir camino a lo largo de un material rocoso duro y resistente.

El efecto directo de la falla en la estabilidad de las laderas se debe en gran parte a que esta y otras fallas afectan la roca con cierto grado de fracturamiento, lo cual se manifiesta por los numerosos deslizamientos a media ladera, y otros de gran extensión, entre ellos el notable San Josecito que fue catastrófico. El mecanismo que genera inestabilidad es complejo pues en el intervienen el efecto de todas las fallas presentes, el mayor o menor grado de fracturamiento por tectónica regional, los patrones y actitud de las diferentes familias diaclasas, el ataque de la meteorización y los procesos erosivos.

• *Lineamientos estructurales:*

Se destacan en el centro del proyecto los siguientes:

- *Lineamiento Venagá*

Es de dirección NW-SE, y alinea los cauces de la Quebrada Culagá (área de Labateca) y del Río Chitagá y afecta rocas terciarias.

- *Lineamiento Santa Inés*

Cruza el centro de la zona de estudio, con dirección NW – SE y alinea la dirección del proyecto desde el K 34 al K 77, aproximadamente, donde el proyecto se aleja de la estructura y toma rumbo más al este (E).

Otros lineamientos registrados fueron los del Río Negro (dirección NE), y el Lineamiento Samoré de dirección oeste (W) – Este (E), que afectan rocas de la Formación León (Tol) y

“POR MEDIO DE LA CUAL SE SUSTRAE DEFINITIVA Y TEMPORALMENTE UN ÁREA DE LA RESERVA FORESTAL DEL COCUY ESTABLECIDA MEDIANTE LA LEY 2ª DE 1959 Y SE TOMAN OTRAS DETERMINACIONES”

finalmente el Lineamiento La China de dirección norte-sur, que controla el cauce de esta quebrada.

• **Discontinuidades o fracturamiento:**

En el AID predominan tres familias de discontinuidades; una con actitud sub horizontal y dos con marcada actitud vertical y diferente dirección, con algunas variaciones, además ocurren otras discontinuidades por efecto de las fallas vecinas o de situaciones tectónicas particulares como algunas zonas de cizalladura.

Tomando datos directamente en campo sobre las diferentes familias de discontinuidades que afectan a los macizos rocosos, se ha establecido la presencia de las siguientes discontinuidades en área de influencia directa:

Tabla No 3. Discontinuidades en Área de influencia directa

ESTUDIO DE DISCONTINUIDADES		
INTERVALO	SECTOR	ORIENTACIONES
PR 21+190 PR 30+690	Alemania Venagá	Se presentan sectores en donde predominan orientaciones NE-SW y otros SW-NE, con buzamientos subverticales. En otras zonas se aprecian orientaciones NE-SW más acusadas, con buzamientos hacia el SE.
PR 30+690 PR 36+190	Venagá- San Bernardo de Batá	Presencia de varias fallas regionales, en donde se presentan discontinuidades en el macizo de orientación NE-SW y buzamientos subverticales
PR 36+190 PR 42+690	San Bernardo de Batá- La Reserva	Sistema de discontinuidades en donde no se aprecia ninguna orientación preferente (distribución muy errática)
PR 42+690 PR 54+680	La Reserva- Cuchilla Santa Inés	Distribución muy errática de las discontinuidades, aunque suelen predominar las de componente E-W y NW-SE
PR 54+680 PR 77+000	La Mesa y Campo Hermoso	Zona de influencia de la Falla de San José, con orientaciones de discontinuidades preferentemente NE-SW
PR 77+000 PR 86+000	Sector K86- Quebrada La China	Distribución muy errática de las discontinuidades, predominando ligeramente las de orientaciones NNE-SSW
PR 86+000 PR 116+430	Quebrada La China Rio Cubugón	Distribución muy errática en direcciones y buzamientos de discontinuidades
PR 116+430 PR 126+410	Rio Cubugón- Rio Bojabá	Distribución errática en las orientaciones de las discontinuidades, predominando ligeramente las de orientación NW-SE

Fuente: Estudios y Diseños, Gestión Social, Predial, Ambiental y Sustracción de la Reserva Forestal Nacional El Cocuy para el Mejoramiento de la carretera de la Soberanía, tramo la Lejía (Norte de Santander) – Saravena (Arauca).

Meteorización

De acuerdo con el documento en general para la zona de estudio, la calidad de las rocas y el índice de resistencia son variables, se presentan entre regular y buenos y localmente malos o pobres. Algunos de estos factores, o la combinación crítica de ellos, pueden incidir sobre la construcción, estabilidad, desarrollo, durabilidad y costo de las obras de mejoramiento de la vía que se proponen.

En base a los reconocimientos de campo, se han detectado espesores muy variables de suelos de alteración, formados principalmente por arenas limosas y arenas arcillosas siendo predominantes las primeras, con fracción fina de suelos tipo SM o SC (Arenas limosas o arenas arcillosas).

“POR MEDIO DE LA CUAL SE SUSTRAE DEFINITIVA Y TEMPORALMENTE UN ÁREA DE LA RESERVA FORESTAL DEL COCUY ESTABLECIDA MEDIANTE LA LEY 2ª DE 1959 Y SE TOMAN OTRAS DETERMINACIONES”

De manera más esporádica, se han detectado depósitos de granulometría más gruesa (Suelos tipo GM o gravas limosas), y otras zonas, también minoritarias, en donde la fracción fina es la predominante (Suelos tipo CL o arcillas de baja plasticidad).

Los niveles de alteración del sustrato y/o recubrimientos se han tramificado para áreas definidas en base a las observaciones de los afloramientos en campo, en donde han sido también de utilidad los registros de los apiques que fueron realizado cada 500 m, tal y como se muestra en la Tabla 4.

Tabla No. 4 Tramificación de suelos y niveles de alteración

TRAMIFICACIÓN DE SUELOS Y NIVELES DE ALTERACIÓN							
PR2 1+90 0 PR2 3+30 0	Depósito coluvial.	PR37 +100 PR39 +300	Saprolito, roca, cubierta con depósitos coluviales de poco espesor.	PR52 +000 PR52 +800	Saprolito, roca, cubierta con depósitos coluviales de poco espesor.	PR91+ 000 PR92+ 500	Depósito coluvial de poco espesor que cubre suelo residual y/o saprolito. Espesor de depósito <2.0 m. Espesor de suelo residual y saprolito >10 m.
PR2 3+30 0 PR2 7+26 0	Depósito coluvial de poco espesor que cubre suelo residual y/o saprolito.	PR39 +300 PR43 +900	Depósito coluvial.	PR52 +800 PR54 +800	Depósito coluvial de poco espesor que cubre suelo residual y/o saprolito.	PR92+ 500 PR93+ 800	Roca estable y saprolito con poco recubrimiento de suelo residual y/o coluvión. Espesor de suelo residual y/o coluvión < 1.0 m.
PR2 7+26 0 PR2 9+29 0	Depósito coluvial.	PR43 +900 PR44 +600	Saprolito, roca, cubierta con depósitos coluviales de poco espesor.	PR54 +800 PR59 +400	Depósito coluvial de poco espesor que cubre suelo residual y/o saprolito.	PR93+ 800 PR94+ 200	Depósito coluvial de poco espesor que cubre suelo residual y/o saprolito. Espesor de depósito <2.0 m. Espesor de suelo residual y saprolito >10 m.
PR2 9+29 0 PR3 0+00 0	Roca estable con poco recubrimiento de suelo residual y/o coluvión.	PR44 +600 PR45 +500	Depósito coluvial.	PR59 +400 PR62 +000	Depósito coluvial.	PR94+ 200 PR98+ 800	Roca estable y saprolito con poco recubrimiento de suelo residual y/o coluvión.
PR3 0+00 0 PR3 1+00 0	Saprolito, roca, cubierta con depósitos coluviales de poco espesor.	PR45 +500 PR45 +600	Saprolito, roca, cubierta con depósitos coluviales de poco espesor.	PR62 +000 PR74 +500	Depósito coluvial de poco espesor que cubre suelo residual y/o saprolito.	PR98+ 800 PR102 +450	Depósito coluvial de poco espesor que cubre suelo residual y/o saprolito. Espesor de depósito <2.0 m. Espesor de suelo residual y saprolito >10 m.
PR3 4+90 0 PR3 5+33 0	Depósito coluvial de poco espesor que cubre suelo residual y/o saprolito.	PR45 +600 PR47 +000	Depósito coluvial.	PR74 +500 PR81 +200	Roca estable y saprolito con poco recubrimiento de suelo residual y/o coluvión.	PR102 +450 PR103 +800	Roca estable y saprolito con poco recubrimiento de suelo residual y/o coluvión. Espesor de suelo residual y/o coluvión < 1.0 m.
PR3 5+33 0 PR3 5+70 0	Saprolito, roca, cubierta con depósitos coluviales de poco espesor.	PR47 +000 PR48 +300	Saprolito, roca, cubierta con depósitos coluviales de poco espesor.	PR81 +200 PR81 +900	Depósito coluvial de poco espesor que cubre suelo residual y/o saprolito. Espesor de depósito <2.0 m. Espesor de suelo residual y saprolito >10 m.	PR104 +900 PR108 +350	Depósito coluvial de poco espesor que cubre suelo residual y/o saprolito. Espesor de depósito <2.0 m. Espesor de suelo residual y saprolito >10 m.
PR3 5+33 0 PR3 5+70 0	Depósito coluvial de poco espesor que cubre suelo residual y/o saprolito.	PR48 +300 PR48 +500	Depósito coluvial de poco espesor que cubre suelo residual y/o saprolito.	PR81 +900 PR86 +600	Roca estable y saprolito con poco recubrimiento de suelo residual y/o coluvión. Espesor de suelo residual y/o coluvión < 1.0 m.	PR108 +350 PR110 +220	Roca estable y saprolito con poco recubrimiento de suelo residual y/o coluvión. Espesor de suelo residual y/o coluvión < 1.0 m.

“POR MEDIO DE LA CUAL SE SUSTRAE DEFINITIVA Y TEMPORALMENTE UN ÁREA DE LA RESERVA FORESTAL DEL COCUY ESTABLECIDA MEDIANTE LA LEY 2ª DE 1959 Y SE TOMAN OTRAS DETERMINACIONES”

PR3 5+70 0	Saprolito, roca, cubierta con depósitos coluviales de poco espesor.	PR48 +500 PR51 +250	Saprolito, roca, cubierta con depósitos coluviales de poco espesor.	PR86 +600 PR88 +000	Depósito coluvial de poco espesor que cubre suelo residual y/o saprolito. Espesor de depósito <2.0 m Espesor de suelo residual y saprolito >10 m.	PR110 +220 PR110 +900	Depósito coluvial de poco espesor que cubre suelo residual y/o saprolito. Espesor de depósito <2.0 m.
PR3 6+30 0 PR3 7+10 0	Depósito coluvial de poco espesor que cubre suelo residual y/o saprolito.	PR51 +250 PR52 +000	Depósito coluvial de poco espesor que cubre suelo residual y/o saprolito.	PR88 +000 PR91 +000	Roca estable y saprolito con poco recubrimiento de suelo residual y/o coluvión. Espesor de suelo residual y/o coluvión < 1.0 m.	PR110 +900 PR138 +620	Roca estable y saprolito con poco recubrimiento de suelo residual y/o coluvión. Espesor de suelo residual y/o coluvión < 1.0 m.

GEOMORFOLOGÍA Y GEODINÁMICA

Análisis multitemporal

Para la elaboración del estudio multitemporal se emplearon imágenes de Google Earth, e imágenes satelitales LANDSAT, las imágenes empleadas corresponden a los años de 1968, 1970 y 1975, realizando un análisis de los relieves, de la morfodinámica de los cauces fluviales, y sobre todo, de los procesos gravitacionales que afectan a las laderas y taludes de excavación a lo largo de la carretera actual.

Variaciones significativas del relieve en la zona del proyecto:

Morfodinámica fluvial

De acuerdo con el estudio este proceso presenta las pequeñas divagaciones y desplazamientos de los cauces fluviales, se han observado además la desaparición de algunos pequeños cursos fluviales y la aparición de otros a lo largo de la llanura aluvial. Estas variaciones no presentarán ningún inconveniente para las obras.

Socavación de cauces.

Se han apreciado algunos procesos de incisión lineal que han evolucionado con el tiempo, son pequeñas diferencias muy difíciles de apreciar a la escala de la foto, pero que tampoco tienen una mayor relevancia en nuestro proyecto.

Remoción en masa

Se mencionan que la mayoría de los deslizamientos que se presentan hasta el PR 40 no han experimentado movimientos recientes, a excepción del observado en torno al PR 32- PR 34, que si han podido experimentar cierto movimiento. Los deslizamientos observados entre los PR 113 a 116 han experimentado al parecer ciertas variaciones y se aprecian algunos cambios de escasa entidad en la morfología de las laderas. Respecto al resto de los deslizamientos cartografiados y descritos en el informe correspondiente, no puede llegarse a una conclusión que permitan afirmar con seguridad variaciones a lo largo de los tres periodos estudiados.

Sitios Inestables por Remoción en Masa

A lo largo del corredor propuesto, se han registrado inestabilidades por remoción en masa en la zona de la falla del Amarillón. En este sitio, las inestabilidades se han registrado entre los PR 31 + 510 al PR 31 + 580.

La formación Los Cuervos, (Tpic), cubierta parcialmente por un coluvión donde aparece un material semipermeable que se comporta como una esponja donde el agua se acumula (después de fuertes lluvias) en los espacios libres que dejan las partículas de suelo, ejerciendo presión interna (presiones de poro). Estas masas se alternan en la base con las capas impermeables, generando concentraciones de flujo sobre estos planos que pueden ser o llegar a ser planos críticos de falla. Las capas semipermeables producen un manto de agua sobre la capa arcillosa, la cual genera presiones de tipo hidrodinámico que junto con la

05 AGU 2014

“POR MEDIO DE LA CUAL SE SUSTRAE DEFINITIVA Y TEMPORALMENTE UN ÁREA DE LA RESERVA FORESTAL DEL COCUY ESTABLECIDA MEDIANTE LA LEY 2ª DE 1959 Y SE TOMAN OTRAS DETERMINACIONES”

infiltración provocan una disminución en la resistencia del suelo creándose una superficie de debilidad.

El prolongado régimen de lluvias pudo haber favorecido la acción del agua de escorrentía y la de infiltración y finalmente la saturación del terreno; en estas condiciones es más fácil que se desarrolle la desestabilización, con desgarres en la ladera y hundimientos en el suelo, adicionalmente (con el material saturado) se inicia el descenso de flujos viscosos de tierra, lodo y escombros hacia la carretera y empujes localizados sobre la banca de la vía.

Otras inestabilidades son debidas a la dinámica de los ríos, como el deslizamiento en San Bernardo de Batá. Este movimiento se presenta en el casco urbano de San Bernardo, sus alrededores y en un terraplén de la vía referenciada, entre los PR 35 + 000 – PR 35 + 130, aproximadamente (K 33 + 160 - K 33 + 300), margen derecha del Río Margua, donde se nota la mayor afectación (casas con amplias grietas en ambos lados de la vía, los andenes y la vía con asfalto levantado y rizado), y otro sector a la salida de San Bernardo entre los PR 35 + 730 al PR 35 + 780 (K 34 + 700 – K 34 + 750), de menor afectación, las inestabilidades son causadas por la fluencia plástica del suelo saturado y reblandecido. Por su condición plástica, estos suelos y la matriz del coluvión, con gran contenido arcilloso en su matriz, han favorecido la fluencia plástica del suelo saturado y reblandecido, que se agrieta en temporada seca, favoreciendo después (en períodos húmedos) la infiltración de agua en el relleno lo que provoca el ablandamiento de las arcillas, este ablandamiento conduce al suelo a una pérdida de cohesión y resistencia.

Área de Influencia Directa

En el área de influencia del proyecto, participan geoformas variadas generadas por la respuesta de la roca, ante los procesos exógenos de meteorización física y química; desintegración y erosión, dependientes de su composición, estructura y textura particular y la susceptibilidad ante los agentes del interperismo. La resultante de todos estos procesos es la geoforma particular de las laderas dentro de variedades suaves, moderadas o abruptas, que desarrollan coluviones o suelos de una determinada pendiente, que a lo largo del corredor vial varían desde pendientes moderadas a muy fuertes; textura, composición y extensión, a lo cual contribuyen las corrientes de agua, que entallan la topografía con una mayor o menor agresividad; dando lugar a cañones o a laderas moderadas o suaves.

Patrones de drenaje

En la zona de estudio predominan patrones de drenaje rectilíneos y paralelos, muy condicionados por el grado de fracturación, discontinuidades y disposición estructural de los macizos rocosos, con una densidad de drenaje de baja a media; no obstante de manera más esporádica, se aprecian otros patrones como el Radial, Anastomosado y el Dendrítico.

Geoformas

En la zona actual del Proyecto predominan varias geoformas dominantes y dentro de ellas procesos menores que las modifican localmente:

- PR 21 al PR 31:

El panorama total muestra un terreno abierto de geoforma suave, ondulada, plana y amplia, donde las corrientes de agua corren cercanas a la superficie del valle. Localmente se observan serranías de moderada elevación, con pendientes ligeramente plana (0-12%), se destacan por su composición de lutitas y lodolitas con intercalaciones de arenisca compacta y dura.

- PR 31 y PR 32:

En el PR 31, se cierra el valle, entre las formaciones terciarias, por el cruce de varias estructuras regionales como las fallas de Támara y Valegra y el Lineamiento Venagá

“POR MEDIO DE LA CUAL SE SUSTRAE DEFINITIVA Y TEMPORALMENTE UN ÁREA DE LA RESERVA FORESTAL DEL COCUY ESTABLECIDA MEDIANTE LA LEY 2ª DE 1959 Y SE TOMAN OTRAS DETERMINACIONES”

(posiblemente prolongación de la Falla del Oro), en unas geoformas de lomas onduladas medianas y altas, con pendientes moderadamente inclinadas (13-25%); son comunes las inestabilidades en un sector donde el tectonismo ha debilitado los materiales rocosos por donde transcurre la vía, con una pendiente fuertes (>50%).

- PR 32 al 38 + 500:

Zona de valles estrechos y profundos, con geomorfologías de laderas con pendientes moderadas y hasta prácticamente planas (0-12%), que se desarrollan sobre depósitos coluviales y aluviales, los cuales cubren parcialmente lodolitas, lutitas, areniscas y calizas. El sector que pasa por la Población de San Bernardo de Batá, se desarrolla a lo largo de la margen derecha del Río Margua y sus afluentes; en este tramo predominan los cultivos de pan coger y se registran inestabilidades especialmente en los depósitos cuaternarios.

- PR 38 + 500 al PR 41:

zona de rocas más cementadas de areniscas y lodolitas calcáreas y calizas de la Formación La Luna, las cuales generan una morfología de lomas con pendientes moderadas a altas y abruptas (26-50%), en un sector donde se producirán cortes para los taludes que pueden alcanzar los 20 metros de altura.

- PR 41 al PR 60:

Aquí se localizó un sector geomorfológico de lomas bajas a medianas, con laderas de pendiente moderada a suave (13-25%); se trata de una zona dedicada principalmente a la ganadería y algo a la agricultura (potreros, cultivos), cuyos suelos son generados sobre coluviones y rocas cuarzosas y lodolíticas de la Formación Aguardiente.

- PR 60 y 77:

Se localiza un sector de pendientes fuertes y escarpadas (>50%), en donde predominan areniscas, conglomerados y lodolitas de la Formación Aguardiente. Las laderas son altas y escarpadas, densamente cubiertas por bosque primario.

- PR 77 + 000 y PR 86 + 000:

Hay presencia de geoformas de lomas medianas a altas, con laderas altas y escarpadas, donde predominan areniscas, areniscas conglomeráticas duras y lodolitas medio duras de la Formaciones Aguardiente y Río Negro. En el tramo predominan el bosque primario y potreros.

- PR 86 + 000 y PR 104 + 500:

Presentar geomorfologías de lomas de pendientes moderadas, tendidas y suaves (0-12%), las cuales se desarrollan sobre coluviones, rocas lutíticas y algunas areniscas de la Formación León. En el sector predominan los potreros, pastos y cultivos.

- PR 104 + 500 al PR 116 + 200:

Sector de morfología de lomas moderadas a altas y escarpadas (26-50%), se localizó a lo largo del Río Cubugón, sobre areniscas, lutitas, conglomerados y lodolitas; en este tramo predominan los potreros y los cultivos y en él se pueden generar cortes de moderados a altos.

- PR 116 + 000 al PR 139 + 000:

Este tramo se desarrolla en depósitos antiguos de terraza y aluviones recientes, sobre una morfología de lomas bajas y llanuras de pendientes suaves a prácticamente planas (0-12%), que se formaron a través del desarrollo dinámico del Río Arauca y sus afluentes.

HIDROGEOLOGÍA

Los materiales rocosos encontrados en el área, como suelos, aluviones, coluviones y materiales de ladera, flujos de lodo y escombros, esquistos, metareniscas, cuarcitas, limolitas, areniscas, conglomerados, calizas y limolitas fracturadas, presentan condiciones diferentes en su grado de permeabilidad; en general el agua circula por la masa rocosa a través de las fracturas y las discontinuidades, pero en suelos, coluviones y saprolitos (materiales poco a

“POR MEDIO DE LA CUAL SE SUSTRAE DEFINITIVA Y TEMPORALMENTE UN ÁREA DE LA RESERVA FORESTAL DEL COCUY ESTABLECIDA MEDIANTE LA LEY 2ª DE 1959 Y SE TOMAN OTRAS DETERMINACIONES”

nada consolidados) ésta circula a través de toda la masa, especialmente en los niveles arenosos; la saturación de estos materiales causa inestabilidad en los terrenos. Las zonas de infiltración y acumulación de aguas lluvias y de escorrentía han sido favorecidas por coberturas vegetales deficientes; el agua superficial y subsuperficial corre en la dirección de la pendiente natural de los terrenos, es decir hacia las pequeñas cañadas que tributan sus aguas a las cuencas de los ríos Chitagá, Margua y Arauca.

Tipos de acuíferos

A partir de la información disponible sobre las formaciones geológicas presentes, grado de fracturación y disposición estructural de los estratos, puede estimarse de forma razonable que la zona más adecuada para la presencia de acuíferos se presentará en torno a los PR 20 a 28, por la presencia de un sinclinal afectando a las formaciones terciarias de areniscas y lodolitas. No obstante, su potencial acuífero vendrá condicionado también por el grado de fracturamiento, alteración y/o carstificación que puedan presentar estas formaciones en profundidad. Para el resto de formaciones rocosas (paleozoicas y cretácicas) se considera solo la presencia de acuitardos.

Dadas las características geotécnicas de los terrenos afectados, puede deducirse que los suelos de alteración y recubrimientos cuaternarios se consideran permeables, con una permeabilidad de tipo intergranular. El sustrato rocoso se considera como impermeable en general, o con un cierto grado de permeabilidad, asociado a su grado de fracturación.

Zonas de recarga y descarga

Se estima un sistema de flujo local (sistemas de flujo que tiene en su área de recarga en un alto topográfico y el área de descarga en un bajo topográfico adyacente, es decir, localizados uno al lado del otro) y en donde la dirección general del flujo discurre a favor de la pendiente y hacia los valles adyacentes. No obstante, no se han detectado surgencias de agua ni manantiales, por lo que no puede descartarse una recarga de los acuíferos favorecidos por los cauces naturales.

Estimación de niveles freáticos

El nivel freático de los primeros 20 kilómetros, y coincidiendo con la presencia de rocas paleozoicas (Formaciones Diamante, Floresta y Silgará) presentan una profundidad estimada en unos 5 m.

Desde el PR 20 hasta el PR30+700 dado que no se disponen de registros del nivel freático, se estima la profundidad del nivel freático en unos 5 m.

Desde el PR 30+700 hasta el PR 35+200 no hay registro de niveles freáticos; no obstante, se han detectado humedades altas en zonas bajas asociadas a la llanura aluvial del Río Margua, por lo que es de prever niveles freáticos cercanos a la superficie topográfica, a profundidades comprendidas entre 0,5-1 m.

Del PR 35+200 a PR 86, donde se presentan materiales de edad cretácica (Formación La Luna, Aguardiente, Capacho.) se estima una profundidad del nivel freático en unos 5 m.

Del PR 86 a PR 105 aproximadamente, se han registrado profundidades medias para el nivel freático de 12 m. y del PR 105 a PR 138, final de trazado, se ha detectado este a 6 m. de profundidad.

La estimación de los niveles freáticos se realizó con perforaciones que se registran en la Tabla 4.

**“POR MEDIO DE LA CUAL SE SUSTRAE DEFINITIVA Y TEMPORALMENTE UN
ÁREA DE LA RESERVA FORESTAL DEL COCUY ESTABLECIDA MEDIANTE LA
LEY 2ª DE 1959 Y SE TOMAN OTRAS DETERMINACIONES”**

Tabla No.4 Estimación de niveles freáticos

MEDIDAS DE NIVELES FREÁTICOS EN PERFORACIONES	
PR	Prof N.F (m)
47+894	4.8
47+945	5.2
50+320	5.2
84+900	15
84+500	9
98+190	12
115+440	6

Fuente: Estudios y Diseños, Gestión Social, Predial, Ambiental y Sustracción de la Reserva Forestal Nacional El Cocuy para el Mejoramiento de la carretera de la Soberanía, tramo la Lejía (Norte de Santander) – Saravena (Arauca).

Dirección de flujo

Al no presentarse unidades geológicas de permeabilidad importante, no existe una dirección de flujo.

Potencial de infiltración del terreno

- Permeabilidad aparente

En la zona de estudio, no se dispone de datos directos sobre los valores de permeabilidad reales, por lo que se estimaron a partir de valores obtenidos en la bibliografía disponible y ajustada en función del grado de fracturamiento, alteración y disposición estructural de las rocas.

De esta forma, y para los materiales predominantes a lo largo de la traza y en función de su grado de fracturación, podemos adoptar razonablemente valores del orden de $K= 1 \times 10^{-6}$ m/día, valores que serán mayores en los tramos afectados por las principales fallas. Para estas zonas con mayor grado de fracturación, los valores pueden ser del orden de $K= 1 \times 10^{-2}$. Para los suelos cuaternarios en general, y debido a su carácter marcadamente granular y con importante porosidad primaria, pueden adoptarse valores de K entre 10 - 50 m/día.

- Conexión con los demás cuerpos de agua:

A partir de la información disponible sobre los niveles freáticos realizados en las inmediaciones de los diferentes cauces fluviales, es de prever un aporte de agua de los ríos a favor de la permeabilidad secundaria del sustrato rocoso (fracturas), ya que la matriz rocosa es de naturaleza prácticamente impermeable, esta previsión viene además corroborada por la ausencia de surgencias de agua y manantiales a lo largo del corredor vial.

- Usos y demandas del agua subterránea:

Los posibles niveles acuíferos, no son aprovechables, dada la baja conectividad hidráulica de los materiales rocosos y a la ausencia de materiales granulares en profundidad que actúen como reservorios.

Los materiales terciarios (a partir del PR 86 aproximadamente), presentan una baja porosidad primaria al presentarse fuertemente cementados. Tampoco hay indicios de karstificación ni otros tipos de alteraciones en estas rocas que inviten a pensar en materiales aptos para albergar acuíferos.

Los suelos de alteración y los materiales cuaternarios a lo largo de toda la traza, no presentan una potencia suficiente como para poder constituir acuíferos susceptibles de ser aprovechados económicamente.

- Vulnerabilidad intrínseca de los acuíferos a la contaminación:

“POR MEDIO DE LA CUAL SE SUSTRAE DEFINITIVA Y TEMPORALMENTE UN ÁREA DE LA RESERVA FORESTAL DEL COCUI ESTABLECIDA MEDIANTE LA LEY 2ª DE 1959 Y SE TOMAN OTRAS DETERMINACIONES”

Para el área de estudio, donde no se presentan acuíferos y donde las actividades son de tipo superficial, no es previsible la afección de aguas subterráneas.

HIDROGEOGRAFÍA E HIDROLOGÍA

Aguas Corrientes

La zona de estudio de interés se encuentra ubicada dentro del área hidrográfica del Orinoco, esta área se caracteriza porque la mayor parte de sus ríos nacen en las estribaciones de la cordillera Oriental y bañan la extensa llanura colombiana, drenando sus aguas a la cuenca del río Orinoco.

Las principales arterias hídricas que se cruzan con el corredor (de occidente a oriente) son los ríos Chitagá, Margua, Negro, Cubugón, Cobaría, Royotá y Bojabá, los cuales corren principalmente de Oeste a Este y al norte, buscando la cuenca del Río Arauca, la cual vierte sus aguas a la gran Cuenca del Río Orinoco.

En el departamento del Norte de Santander la cuenca del río Orinoco está conformada por el río Margua, que nace en la confluencia de los ríos Chitagá y Valegra en el municipio de Toledo. En el límite con el departamento de Boyacá forma con el río Cubugón las fuentes del Río Arauca.

El Río Chitagá es el curso de agua más importante que pasa por el municipio de Chitagá y es alimentado a lo largo de su discurrir por las quebradas Siagá, Caraba, Acara, San Antonio, Río Cacotá, Burgueño, La Cascada, Lirgua, Chérela, Tane, La Lejía, El Ají, Tencalá, siendo las más representativas, hasta su encuentro con el río Valegra para formar el río Margua, tal y como se comentó anteriormente.

El río Margua es el afluente mayor caudal que aporta a la formación del río Arauca en ciertas partes sirve de límite entre el colono y el parque natural TAMÁ.

La cuenca del río Margua está formada por la quebrada de Támara, del Oro, Batidillo, Piedra Lisa, La Gansa, La Cascada, La Trina, San Antonio, El Diamante, Los Deseos, La Chata, La Brillante y las subcuencas de los ríos Sararito, río Negro, San Lorenzo, el Talco, el Culagá y todos sus afluentes.

El río Arauca nace en el territorio colombiano, en el municipio de Cubará, a la altura de la vereda Puerto Nuevo, por la confluencia de los ríos Margua, Cubugón y Cobaría, recorre unos 250 Km y establece la frontera natural con Venezuela.

El río Royota nace sobre la cordillera Oriental en la reserva indígena, es un río de aguas cristalinas que cambia de cauce frecuentemente. Tiene una longitud aproximada de 30 Km y sus aguas son consideradas de buena calidad. Sus afluentes más importantes son: Caño Cárdenas, Quebrada la Blanquiña y drenajes directos.

El río Bojabá nace en el Resguardo Indígena, en la Laguna Grande de Los Verdes a unos 3970 m.s.n.m; con un área aproximada de 910 Km² y una longitud de 80 Km. Sus tributarios son: Quebrada Rotarbaría y Rotambría y un sin número de nacimientos. Es el cuerpo de agua que establece el límite departamental entre Boyacá y Arauca.

El río Cobaría nace en la cordillera Oriental, en el área de la reserva indígena, tiene un área de 40 Km², una longitud de 85 Km. Sus principales afluentes son: Quebrada Cristales, Mellizas, Chuscal, La Lejía, la Barrosa, San Pedro, La Bóngota, La Clarita, Los Tanques, Caño Negro y De Oro y río Negro

Cuerpos Lénticos (Lagunas, ciénagas, pantanos y humedales)

En las zonas próximas a la zona de estudio no se encuentra ningún humedal representativo.

“POR MEDIO DE LA CUAL SE SUSTRAE DEFINITIVA Y TEMPORALMENTE UN ÁREA DE LA RESERVA FORESTAL DEL COCUY ESTABLECIDA MEDIANTE LA LEY 2ª DE 1959 Y SE TOMAN OTRAS DETERMINACIONES”

Análisis de Caudales:

La información de caudales (y precipitaciones) se obtuvo a partir de los registros históricos del IDEAM actualizados para las siguientes estaciones de influencia en la vía: Labateca, Tunebia y Saravena. Para la estimación de caudales promedio se estima para este tipo de ríos y quebradas (tabla No. 5) que los caudales promedio anuales estén entre los $Q_{Tr=2}$ años y un $Q_{Tr=5}$ años, siendo por tanto que la estimación óptima calculada en la tabla anterior sea que el caudal promedio se pueda asimilar al $Q_{Tr=5}$ años. La tabla No. 6 relaciona los más significativos.

Tabla No 5. Análisis de caudales

Absizado	Nombre del cuerpo de agua	Q (T=2) m3/s	Q (T=5) m3/s	Q (T=10) m3/s	Q (T=25) m3/s	Q (T=50) m3/s	Q (T=100) m3/s	Q (T=200) m3/s
25+800	Río Chitagá	26,50	82,57	140,82	234,58	316,02	405,03	500,56
34+300	Río Margua	47,38	139,51	233,36	383,19	512,53	653,36	809,60
40+800	Qbda del Oro	11,08	15,46	19,06	24,12	28,13	32,28	36,55
50+900	Qbda la Honda	3,02	4,08	4,95	6,16	7,12	8,11	9,13
53+700	Qbda Colorada	8,81	12,36	15,31	19,48	22,80	26,24	29,79
54+600	Qbda Las Margaritas	2,76	3,76	4,59	5,75	6,67	7,63	8,62
64+000	Qbda Río Sarito	2,22	2,92	3,45	4,15	4,67	5,20	5,73
79+700	Qbda La Piazoia	6,02	8,45	10,37	13,01	15,05	17,12	19,22
84+900	Qbda Las Palmas	1,49	1,95	2,31	2,78	3,13	3,49	3,84
86+900	Río Negro	38,40	64,42	85,90	115,92	139,52	163,71	188,35
104+500	Qbda China	4,19	5,51	6,50	7,82	8,82	9,82	10,81
134+500	Río Royata	40,55	71,12	96,87	133,36	162,33	192,22	222,83

Fuente: Estudios y Diseños, Gestión Social, Predial, Ambiental y Sustracción de la Reserva Forestal Nacional El Cocuy para el Mejoramiento de la carretera de la Soberanía, tramo la Lejía (Norte de Santander) – Saravena (Arauca).

Balance hídrico

El estudio menciona que según los datos obtenidos en el Atlas climatológico de Colombia – 2001, las precipitaciones existentes en la zona están comprendidas entre los 3.000 y 5.000 mm, datos que se corresponden con los obtenidos para las estaciones de Tubenia y Saravena.

Aplicando la fórmula de Turc (la fórmula de Turc se emplea para el cálculo de la evapotranspiración anual cuando solo se dispone de datos de precipitación y temperatura) Modificada se logra una evapotranspiración potencial, ETP, de 1.173 mm/año, dato que se encuentra entre los 1.000 y 1.400 mm/año indicados por el Atlas climatológico de Colombia.

Siguiendo las instrucciones de la Resolución 0865 de 22 de junio de 2004 se tiene entonces que el balance hídrico posee un valor de 3.768.8 mm, este resultado se ve ratificado por los datos publicados por el Estudio Nacional del Agua – 2010.

Cálculo de la demanda hídrica

Para realizar los cálculos de la demanda hídrica se tomará como referencia las poblaciones afectadas de Gibraltar y Cubará en el Departamento de Boyacá, ya que son las más afectadas por el proyecto que nos ocupa.

Para determinar la oferta hídrica se cuantifican los volúmenes de agua de escorrentía reduciéndole el caudal ecológico (25%), caudal para mantener el régimen hidrológico mínimo en sosteniendo del sistema. Para la estimación se consideran las áreas de drenaje en las estaciones hidrométricas como unidades de análisis.

El método para determinar el volumen de escorrentía para cada estación fue el de correlación. Este método consiste en relacionar el proceso de escorrentía con otras variables como el área de drenaje o la precipitación.

“POR MEDIO DE LA CUAL SE SUSTRAE DEFINITIVA Y TEMPORALMENTE UN ÁREA DE LA RESERVA FORESTAL DEL COCUY ESTABLECIDA MEDIANTE LA LEY 2ª DE 1959 Y SE TOMAN OTRAS DETERMINACIONES”

La relación con el área de drenaje no ofrece resultados reales debido a la falta de estaciones hidrométricas, cuencas y la variabilidad espacial del proceso.

En la Tabla 6 se muestra la oferta por subcuencas, teniendo en cuenta su precipitación media y un caudal ecológico del 25%.

Tabla No 6. Oferta del recurso hídrico

SUBCUENCA	OFERTA	CUADAL ECOLÓGICA	OFERTA TOTAL
Valegra	946.080 m ³ /año	236.520 m ³ /año	709.560 m ³ /año
Tamarana	946.080 m ³ /año	236.520 m ³ /año	709.560 m ³ /año
La Colonia	1.059.264 m ³ /año	264.816 m ³ /año	1.058.999,18 m ³ /año
Cobaría	5.900,39 hm ³ /año	1.475,10 hm ³ /año	4.425,29 hm ³ /año

Fuente: Estudios y Diseños, Gestión Social, Predial, Ambiental y Sustracción de la Reserva Forestal Nacional El Cocuy para el Mejoramiento de la carretera de la Soberanía, tramo la Lejía (Norte de Santander) – Saravena (Arauca).

La sumatoria de las demandas de uso agrícola, por población, y de uso pecuario conduce a la determinación de la demanda actual por vereda, como se indica en la Tabla 7.

Tabla No 7. Demanda de consumo de agua

CUENCA	SUBCUENCA	ÁREA DE LA SUBCUENCA	VEREDA	CONSUMO HUMANO	CONSUMO AGRÍCOLA	CONSUMO PECUARIO	DEMANDA
Margua	Valegra	11,35 km ²	San Bernardo de Bata	50.808,23 m ³ /año	15.378,35 m ³ /año	--	66.186,58 m ³ /año
Margua	Tamarana	1,27 km ²	Samoré	36.956,25 m ³ /año	12.579,58 m ³ /año	--	49.535,83 m ³ /año
Margua	La Colonia	3,36 km ²	Gibraltar	35.535,24 m ³ /año	--	5.978,7 m ³ /año	41.513,94 m ³ /año
Margua	Cobaría	40,00 km ²	Cubará	134.663,10 m ³ /año	--	--	134.663,10 m ³ /año

Fuente: Estudios y Diseños, Gestión Social, Predial, Ambiental y Sustracción de la Reserva Forestal Nacional El Cocuy para el Mejoramiento de la carretera de la Soberanía, tramo la Lejía (Norte de Santander) – Saravena (Arauca).

Con relación a este numeral en el documento, se concluye que ante la falta de datos concretos de las demandas de agua por sector, resulta imposible realizar un cálculo representativo que sea lo suficientemente fiable para obtener una demanda hídrica total de la zona, ya que los datos existentes son a nivel de departamento y por lo tanto poco representativos en este caso.

Uso del Agua

En la Tabla No. 8 se relacionan las corrientes de agua permanente localizadas a lo largo del corredor objeto de la sustracción, y se especifica el uso que le dan las comunidades.

Tabla No 8. Corrientes de agua permanente localizadas en el corredor objeto de la sustracción versus uso dado por la comunidad

PR	Nombre	Uso
25+800	Rio Chitagá	En el AID, no hay evidencias de ningún uso determinado
34+300	Rio Margua	Ninguna, presencia de vertimientos
40+800	Qbda El Oro	Consumo Animal (ganadería)

“POR MEDIO DE LA CUAL SE SUSTRAE DEFINITIVA Y TEMPORALMENTE UN ÁREA DE LA RESERVA FORESTAL DEL COCUY ESTABLECIDA MEDIANTE LA LEY 2ª DE 1959 Y SE TOMAN OTRAS DETERMINACIONES”

50+900	Qbda La Honda	Consumo humano. Sin embargo se evidencio un vertimientos
53+700	Qbda Colorada	Ninguno
54+600	Qbda Las Margaritas	No se evidencio ninguno
64+000	Río Sarito	No se evidencio ninguno
79+700	Qbda La Piazoza	Consumo humano y para ganadería.
84+900	Qbda Las Palmas	No se evidencio ninguno
86+900	Río Negro	Consumo humano y para ganadería
103+600	Qbda Ucasias	No se evidencio ninguno
104+500	Qbda China	Ninguno, presencia de vertimientos
108+000	Río Cobugon	Consumo animal
115+500	Qbda La Cascada	No se evidencio ninguno
121+400	Río Cobaría	Pesca, presencia de vertimientos
129+700	Qbda Gaitana	Uso doméstico, Acueducto veredal
134+500	Río Royotá	Ecoturístico, Pesca

Fuente: Estudios y Diseños, Gestión Social, Predial, Ambiental y Sustracción de la Reserva Forestal Nacional El Cocuy para el Mejoramiento de la carretera de la Soberanía, tramo la Lejía (Norte de Santander) – Saravena (Arauca).

Análisis de calidad de agua

Se menciona que para la caracterización de la calidad de aguas, de las corrientes permanentes de agua localizadas a lo largo del corredor vial y que se encuentran dentro de la reserva, fueron analizadas en dos tiempos diferentes, una realizada a 9 cuerpos de agua (tres (3) Ríos y seis (6) quebradas), el día 12 de Mayo de 2010 y otra el 4 de octubre de 2012, a 18 cuerpos de agua (doce (12) quebradas y seis (6) ríos).

Dentro de los análisis de los Resultados de calidad de agua del 2012 se encontraron los siguientes resultados:

En relación a la presencia de Coliformes fecales el mayor valor alcanzado entre todos los puntos muestreados se localiza en la Quebrada China, con un valor de 110 NMP/100ml en el año 2012, cantidad que dista de los 2000 NMP/100ml indicados en la legislación.

Con respecto a Coliformes Totales en ninguno de los puntos muestreados se sobrepasan los 20.000 NMP/100ml marcadas por la legislación para agua de consumo humano.

El valor del Ph registrado en los muestreos realizados se encuentra dentro del rango establecido para el consumo humano en la legislación a excepción de la Quebrada de Las Margaritas y en el Río Royota.

Con respecto a los índices Acidez y Alcalinidad Total, éste se encuentra dentro los rangos permisibles, por lo que se puede deducir que la medida de la acidez se encuentra dentro de valores admisibles.

Para la Conductividad el valor encontrado en todos los puntos de muestreo, todos inferiores a 203 μ s/cm indican la poca presencia de sales en solución, por lo tanto la capacidad del agua de transportar energía eléctrica es baja.

En lo que respecta a DQO (Demanda Química de Oxígeno el valor encontrado muestra que la cantidad de materia orgánica susceptible de ser oxidada por medios químicos que hay en los cursos de agua es bajo.

Para los valores de Oxígeno Disuelto encontrados se evidencia que en este momento el agua todavía es capaz de mantener la flora y la fauna.

“POR MEDIO DE LA CUAL SE SUSTRAE DEFINITIVA Y TEMPORALMENTE UN ÁREA DE LA RESERVA FORESTAL DEL COCUY ESTABLECIDA MEDIANTE LA LEY 2ª DE 1959 Y SE TOMAN OTRAS DETERMINACIONES”

Con relación a la presencia de Grasas y Aceites, en los muestreos realizados se observa que en todos ellos existen grasas y aceites en suspensión, si bien las cantidades observadas tienen una gran variabilidad. Los valores más altos se observan en el Río Margua, Río Royota y en la Quebrada La Cascada, con 163 mg/l, 103 mg/l y 85,9 mg/l, respectivamente. Para los valores de Sólidos suspendidos totales (SST) y sólidos totales (ST) encontrados, en general son bajos, lo que indican que la mayoría de las partículas son livianas y de tipo coloidal.

En relación al índice de Turbidez los valores encontrados, en general son bajos, lo que indican que la mayoría de las partículas son livianas y de tipo coloidal.

Estimación del Índice de escasez de aguas superficiales

Para el área de interés se cita la siguiente tabla de resultados:

Tabla No 9. Índice de escasez

SUBCUENCA	VEREDA	DEMANDA TOTAL	OFERTA TOTAL	DISPONIBILIDAD	ÍNDICE DE ESCASEZ
Valegra	San Bernardo de Bata	66186,58 m3/año	709560 m3/año	643.373,42 m3/año	9,33%
Tamarana	Samoré	49535,83 m3/año	709560 m3/año	660.024,17 m3/año	6,98%
La Colonia	Gibraltar	41513,94 m3/año	1058999,18 m3/año	1017485,24 m3/año	3,92%
Cobaría	Cubará	134663,1 m3/año	4425,29 hm3/año	4.425,16 hm3/año	0,00%

Fuente: Estudios y Diseños, Gestión Social, Predial, Ambiental y Sustracción de la Reserva Forestal Nacional El Cocuy para el Mejoramiento de la carretera de la Soberanía, tramo la Lejía (Norte de Santander) – Saravena (Arauca).

Los resultados obtenidos se encuentran clasificados dentro del rango mínimo: 1-10%, en donde la demanda es muy baja con respecto a la oferta.

SUELOS

Área de influencia indirecta

Caracterización y Clasificación Agrológica del suelo

En el documento las unidades de suelos del área de influencia indirecta se presenta en la Tabla 10, en donde se especifica la descripción de las características principales de los suelos, estos se encuentran ubicados en paisajes de montaña, piedemonte y valle.

Tabla No 10. Características de los Suelos del área de sustracción de reserva solicitada. Área de influencia indirecta

Unidad de suelo	Símbolo Cartográfico	Paisaje	Tipo de relieve	Clase de suelo	Características	Clase agrológica	Área Has	% Área
MJA	MJAg	Montaña	Cresta homoclinal	Consociación Lithic Haplosapríst 60%. Afloramiento Rocoso 30% e inclusiones de suelos Lithic Udorthents 10%.	Se caracterizan por la alta acumulación de hojarasca y residuos orgánicos depositados sobre roca coherente y fragmentada. Extremadamente ácido.	VIIIps	2951,21	9,70
MKE	MKEg	Montaña	Cresta homoclinal	Consociación Lithic Dystrudepts 80%. afloramientos rocosos 20%	Superficiales, bien a excesivamente drenados, textura franco arcillosa de baja fertilidad	VIIIp	440,33	1,45
MOA	MOAg	Montaña	Cresta homoclinal	Consociación Lithic Udorthents 80%; Typic Dystrudepts 10%; Afloramientos Rocosos 20%	Muy superficiales, limitados por roca coherente; bien a excesivamente drenados, de clase textural franco arenosa y franca fina.	VIIIp	4022,68	13,22
MOB	MOBe	Montaña	Cresta homoclinal	Consociación Typic Dystrudepts . familia fina 80%; Typic Udorthents 20%.	Son suelos moderadamente profundos limitados por la roca; son bien drenados de clase textural franco arcillosa a arcillosa.	VIIIp	3495,08	11,49

“POR MEDIO DE LA CUAL SE SUSTRAE DEFINITIVA Y TEMPORALMENTE UN ÁREA DE LA RESERVA FORESTAL DEL COCUY ESTABLECIDA MEDIANTE LA LEY 2ª DE 1959 Y SE TOMAN OTRAS DETERMINACIONES”

MPA	MPA1	Montaña	Cresta homoclinal	Complejo Typic Udorthents familia franca gruesa, 50%. Andic Dystrudepts familia franca fina 40%, e inclusiones en un 10% de Afloramientos Rocosos	Son moderadamente profundos y superficiales, estos últimos limitados por capas de piedra y cascajo, los otros por roca fragmentada; son bien drenados, de clase textural franco arenosa y franco arenosa gravilosa.	Vllp	1603,43	5,27
MPS	MPSg1	Montaña	Filas y vigas	Humic Dystrudepts 90%. afloramientos rocosos 10%	Profundos, bien drenados, textura franco arcillo arenosa, fertilidad natural media	Vlllp	405,36	1,33
MQE	MQEG1p	Montaña	Cresta homoclinal	Complejo Typic Eutrudepts fina 45%. Lithic Udorthents 45%.	Se han originado de areniscas e inclusiones de calizas y lutitas. Son excesivamente drenados, de clase textural franco arenosa. Varían de superficiales a profundos	Vlllp	1258,54	4,14
MQI	MQIap	Montaña		Consociación Fluvaquentic Eutrudepts . franca fina 90%	Son moderadamente profundos, limitados por capas de fragmentos de roca, moderadamente drenados, de clase textural moderadamente fina. Químicamente la reacción es de fuerte a moderadamente ácida	Vhs	62,25	0,20
MQK	MQKf1	Montaña	Cresta homoclinal	Consociación. Oxíc Dystrudepts, familia fina 75%. Typic Udorthents 25%.	Son profundos, bien drenados, de clase textural franco arcillosa. Químicamente, la reacción es muy fuertemente ácida a moderadamente ácida	Vlllp	909,58	2,99
SQL	SQLep	Montaña	Cresta homoclinal	Consociación. Vertic Eutrudepts familia fina. 80% ; Typic Udorthents 20%	Moderadamente profundos, limitados por roca; son bien drenados, de clase textural arcillosa. Químicamente, la reacción es fuertemente ácida	Vlp	150,38	0,49
MQP	MQPe1	Montaña	Coluvión	Consociación. Humic Dystrudepts franca gruesa, 75%; Typic Eutrudepts 25%.	Son moderadamente profundos, limitados por fragmentos de roca. Bien drenados de clase textural arcillosa. . Químicamente la reacción es fuertemente ácida; contenidos bajos de calcio, magnesio, potasio y fósforo; saturación de aluminio de cambio mayor del 80%.	Vlps	970,80	3,19
MUA	MUAa1, MUAax	Montaña		Consociación Fluvaquentic Dystrudepts, francosa sobre esquelética franca 90%.	Suelos superficiales limitados por cantos rodados, moderadamente drenados y de baja fertilidad de reacción muy fuertemente ácida	Vhs	320,37	1,05

Unidad de suelo	Símbolo Cartográfico	Paisaje	Tipo de relieve	Clase de suelo	Características	Clase agrológica	Área Has	% Área
MUC	MUCa	Montaña		Complejo Fluvaquentic Dystrudepts 60%, franca fina. Typic Endoaquepts franca fina	Suelos superficiales y moderadamente profundos, texturas franco arcillosas, moderada a pobremente drenados, de reacción química muy fuertemente ácidos	Vh	57,22	0,19
MUF	MUFe1	Montaña	Loma	Consociación Typic Dystrudepts . familia fina 90%; e inclusiones Typic Udorthents 10%	Moderadamente profundos, limitados por roca dentro y fuera del perfil, bien drenados, de clase textural franco arcillosa a arcillosa.	Vllps	1079,92	3,55
MUG	MUGap	Montaña	Glacis coluvial	Consociación Fluventic Dystrudepts familia esquelética franca 90%; Typic Udifuvents 10%.	Son superficiales, limitados por fragmentos de roca dentro y fuera del perfil, bien drenados, de clase textural franco arenosa. Químicamente la reacción es de extremada a muy fuertemente ácida.	Vs	424,59	1,40
MUK	MUKg1	Montaña	Cresta homoclinal	Consociación Lithic Udorthents 80%; Oxíc Dystrudepts 10%. Inclusiones 10% de Afloramientos Rocosos.	Suelos en relieves estructurales de barras homoclinales, muy superficiales, limitados por roca, además son excesivamente drenados, de clase textural franco arcillosa.	Vlllp	668,89	2,20

“POR MEDIO DE LA CUAL SE SUSTRAE DEFINITIVA Y TEMPORALMENTE UN ÁREA DE LA RESERVA FORESTAL DEL COCUY ESTABLECIDA MEDIANTE LA LEY 2ª DE 1959 Y SE TOMAN OTRAS DETERMINACIONES”

MVE	MVEf	Montaña	Coluvión	Complejo Oxíc Dystrudepts, familia franca fina 50%; Typic Udorthents 40%; Afloramientos rocoso 10%	Los suelos son superficiales y moderadamente profundos, limitados por roca, excesivamente drenados, de clase textural franca a franco arcillosa. Químicamente, la reacción es muy fuertemente ácida.	Vllps	2092,26	6,88	
PUC	PUCb1	Piedemonte	Abanico	Consociación Typic Udifluvents, esquelética arenosa, mezclada, 90%	Superficiales, derivados de aluviones mixtos, con presencia de fragmentos gruesos dentro del perfil, de fertilidad baja.	Ivs	2147,36	7,06	
RIO	RIO						1313,99	4,32	
VUA	VUAap	Valle	Plano de inundación	Fluventic Dystrudepts 90%	Profundos, textura franca, reacción fuertemente ácida, de fertilidad baja	Ivs	38,74	0,13	
VUB	VUBa	Valle	Terraza	Consociación Oxíc Dystrudepts 90%	Profundos, limitados por material férrico, textura franca, reacción fuertemente ácida y baja fertilidad	Ivs	43,03	0,14	
VUI	VUIax	Valle	Vallecito	Consociación Typic Fluvaquents, familia franca gruesa 90%	Superficiales, pobremente drenados, texturas franco arenosas sobre arcillosa, reacción fuertemente ácidos	Vh	2310,86	7,60	
VUK	VUKa	Valle	Plano de inundación	Consociación Typic Udifluvents familia franca gruesa 80%; Fluvaquentic Endoaquepts 10%	Moderadamente profundos y profundos, bien drenados y pobremente drenados; reacción química muy fuerte a fuertemente ácida, capacidad de cambio catiónico baja, saturación de bases moderada a baja.	Ivs	3657,92	12,02	
Total								30424,81	100

Fuente: Estudios y Diseños, Gestión Social, Predial, Ambiental y Sustracción de la Reserva Forestal Nacional El Cocuy para el Mejoramiento de la carretera de la Soberanía, tramo la Lejía (Norte de Santander) – Saravena (Arauca).

Erosión

La mayoría de los suelos no presentan erosión, el 30.48% de los suelos del área de sustracción presenta erosión ligera, lo cual corresponde a 9.354,94 hectáreas y el 69.25%, no presenta erosión, es decir 21.069,87 hectáreas.

Pendiente

El predominio corresponde a la pendiente mayor de 75%, ya que representa el 32.04% del total del área, los suelos que poseen restricción para el uso agropecuario, es decir aquellos que tienen una pendiente mayor al 25%, cuentan con el 65.90% del área. El porcentaje restante, es decir el 29.79% equivale a suelos ubicados en el piedemonte y en los valles intra montanos y que poseen una pendiente menor al 7%, los cuales son los de mayor productividad agropecuaria de la zona de estudio.

Pedregosidad

Los suelos se caracterizan por ser de baja pedregosidad superficial. Sin pedregosidad se presentan el 6.36% de los suelos que corresponde a 1.934,5 hectáreas y con presencia de roca superficial, el 93.67% con un área de 28.490,31 hectáreas.

Inundabilidad

Esta característica se presenta en la zona plana del municipio de Cubará y en las zonas de valles intramontanos, el mayor porcentaje, corresponde a los suelos que no presentan inundaciones en ninguna época del año puesto que ocupan el 93.2%, esto debido a que la mayoría de los suelos se presentan en paisaje de montaña, que es el predominante en la zona de estudio.

Clases por aptitud de uso

Según la clasificación por su aptitud de uso de los suelos de la zona que se solicita la sustracción del área de reserva, estos presentan baja aptitud agrícola, debido a que los suelos cultivables solo se presentan en la clase IVs en 12.29% equivalentes a 3.739,69 hectáreas, mientras las clases con restricciones para la explotación agropecuaria corresponden a Vh, Vhs, VIIIp, VIIIps, VIIps, VIp, Vips, VIs y Vs que presentan en total un área de 25.371,13 hectáreas y un 83.39%.

“POR MEDIO DE LA CUAL SE SUSTRAE DEFINITIVA Y TEMPORALMENTE UN ÁREA DE LA RESERVA FORESTAL DEL COCUY ESTABLECIDA MEDIANTE LA LEY 2ª DE 1959 Y SE TOMAN OTRAS DETERMINACIONES”

Área de influencia directa

El documento menciona que las limitantes presentes en esta zona de estudio en la mayoría de los casos son de carácter permanente (pendientes pronunciadas, poca profundidad efectiva o clima desfavorable), de otra parte estos limitantes pueden ser en algunos casos temporales (encharcamientos, fertilidad natural), que pueden corregirse con buenos drenajes y aplicación de fertilizantes y/o abonos.

Las clases agrológicas cultivables corresponden a la clase IVs con un 10.45% equivalente a 38.49 hectáreas. Las demás clases encontradas en la zona de influencia directa de la zona de estudio corresponden a la clase V, VI, VII y VIII. La clase predominante corresponde a la clase VIII con el 43.60% del área ocupando 160.55 hectáreas, posteriormente la clase IV está presente con el 10.45% del área, lo cual corresponde a 38.49 hectáreas, seguidamente se encuentra la clase VI que ocupa un 10.18% que corresponde 37.5 hectáreas, la clase VII que ocupa el 8.97% del área y 33.02 hectáreas, y por último la clase V que ocupa el 6.16% del área con 22.66 hectáreas.

Como resultado de la distribución de los suelos sobre los paisajes geomorfológicos de la zona de solicitud de sustracción de reserva, se encontró que predomina el paisaje de montaña con 280.46 hectáreas que equivalen al 70.16% del total del área de influencia directa, los suelos que se encuentran en paisaje de piedemonte ocupan 26.43 hectáreas que representan el 7.18% del área y los suelos presentes en el paisaje de valle que ocupan 58.24 hectáreas equivalentes a 15.81% del total del área de influencia directa.

Pendiente

Los suelos con pendientes entre 0 y 25% es decir aquellos que permiten explotación agropecuaria con maquinaria agrícola corresponden al 23.79% del total del área de influencia directa. Los suelos con pendientes mayores al 25%, en los cuales no se permite la mecanización para evitar su degradación corresponden al 76.21% equivalente a un área de 280.65 hectárea.

Erosión

Los suelos que no presentan erosión en el área de influencia directa de la zona de estudio corresponden al 75.58% y un área de 278.34 hectáreas y con erosión ligera el 24.42% correspondiente a 89.94 hectáreas.

Fertilidad natural del suelo

De acuerdo a los análisis realizados en el laboratorio de suelos del IGAC, las unidades de la zona de estudio presentan muy baja fertilidad; 235 hectáreas que corresponden al 64,04%, para la fertilidad calificada como baja corresponde al 8,15% y un área de 30.03 hectáreas, con fertilidad media se encuentra el 6.31% de los suelos correspondientes a 23.24 hectáreas y para fertilidad alta solo el 3.49% de los suelos la poseen con un área de 12.85 hectáreas.

Uso actual del suelo

La caracterización del uso actual del suelo se realizó con base en las categorías establecidas por el IGAC, 1997. En la Tabla No 10, se referencian los tipos de uso actual del suelo presentes en la zona de estudio.

Tabla No 10. Uso actual del suelo

Uso actual del suelo	Area	%
Agropecuario	46,01	12,49
Agropecuario y conservación	171,7	46,62
Conservación	84,24	22,87
Dinámica hídrica	4,54	1,23
Infraestructura vial	61,78	16,78
Total general	368,28	100

“POR MEDIO DE LA CUAL SE SUSTRAE DEFINITIVA Y TEMPORALMENTE UN ÁREA DE LA RESERVA FORESTAL DEL COCUY ESTABLECIDA MEDIANTE LA LEY 2ª DE 1959 Y SE TOMAN OTRAS DETERMINACIONES”

Fuente: Estudios y Diseños, Gestión Social, Predial, Ambiental y Sustracción de la Reserva Forestal Nacional El Cocuy para el Mejoramiento de la carretera de la Soberanía, tramo la Lejía (Norte de Santander) – Saravena (Arauca).

Uso potencial del suelo

Empleando la metodología de la FAO, se obtuvo como resultado que la mayor vocación del suelo es conservación, bosque protector y desarrollo de vida silvestre (CBP), con un porcentaje de 43.60% y 160.55 hectáreas; silvicultura y bosque protector (SBP), que participa con un área de 33.78 hectáreas, equivalentes al 14.1% del total del área; agricultura y ganadería intensiva tecnificada (AGI), ocupa el 11.62% y un área de 42.80 hectáreas; silvicultura, agricultura y ganadería semi intensiva (SAGS), ocupa un 6.58% que equivale a 24.24 hectáreas; silvicultura y ganadería semi intensiva (SGS), con un 11.02% y 40.58 hectáreas.

Conflictos de Uso del Suelo sin proyecto

De acuerdo al documento, los suelos que se encuentran sin conflictos corresponden al 35.42% y un área de 141.2 hectáreas, las tierras con conflicto medio corresponden al 33.03% con 131.7 hectáreas; con 12.92% las tierras con conflicto bajo que poseen 51.5 hectáreas y por último, tierras con conflicto alto el cual cuenta con 7.2 hectáreas y un 1.81%.

Conflictos de uso del suelo con proyecto

Según el estudio para establecer los conflictos de uso del suelo con proyecto, se consideraron los siguientes usos actuales: uso agropecuario, uso en conservación, uso agropecuario y conservación e infraestructura vial, los conflictos de uso del suelo que se generan por el desarrollo del proyecto vial soberanía, corresponden a lo siguiente:

- Tierras sin conflicto; Se da un incremento, ya que el 43,02% del área solicitada para la sustracción lo ocupa este tipo de conflicto con 171.54 hectáreas.*
- Tierras con conflicto medio; Su participación es del 35.21%, lo que corresponde a 140.40 hectáreas.*
- Tierras con conflicto bajo; Corresponden al 11.87% que corresponde a 47.32 hectáreas.*
- Tierras con conflicto alto; 4.12% con un área de 16.44 hectáreas.*

Meteorología y Clima

De acuerdo con el estudio para el análisis climático del corredor se recopiló la información de la zona en el Instituto de Hidrología y Estudios Ambientales, IDEAM.

Para caracterizar climatológicamente la zona de estudios, tomaron información histórica de las estaciones Saravena (148 msnm), Labateca (1.560 msnm) y Tunebia (370 msnm), toda ellas cercanas a la Ruta Nacional 65, pero debido a la distancia existente entre las tres estaciones, así como a la falta de datos térmicos en la estación de Labateca resulto imposible realizar los planos de isoyetas, isolíneas e isotermas de forma fiable, por lo que para su uso se remitieron a los planos realizados por el IDEAM por ser más fiables al contener una nube de puntos más extensa a la hora de realizar los mismos.

Precipitación

Debido a la gran variación de altura del trazado de la carretera se presenta una gran diferencia en la distribución de la precipitación anual multianual. En la parte más alta del trazado se observa una precipitación media de 1001,8 mm que irá ascendiendo hasta los 4.941,8 mm que se observan en la estación de Tunebia. La parte final del trazado se encuentra situado en una planicie donde se registran una precipitación acumulada de 2.945,5 mm.

“POR MEDIO DE LA CUAL SE SUSTRAE DEFINITIVA Y TEMPORALMENTE UN ÁREA DE LA RESERVA FORESTAL DEL COCUY ESTABLECIDA MEDIANTE LA LEY 2ª DE 1959 Y SE TOMAN OTRAS DETERMINACIONES”

El periodo lluvioso se extiende desde el mes de mayo hasta el mes de agosto para las tres estaciones. El total de precipitación acumulada en estos meses se corresponde con el 51,69%, 50,40% y 50,29% del total para las estaciones de Labateca, Tunebia y Saravena.

El periodo de menor precipitación se extiende desde el mes de diciembre hasta el mes de febrero para las tres estaciones. En estos tres meses se acumulan el 7,77%, 11,31% y 8,08% de las precipitaciones de las estaciones de Labateca, Tunebia y Saravena, respectivamente.

Temperatura

De acuerdo con el documento se puede apreciar que la evolución de las temperaturas a lo largo del año es similar en ambas estaciones, existiendo dos picos localizados entre los meses de octubre noviembre, en ambas estaciones, y febrero-marzo, para la estación de Saravena con 26,02 °C y octubre y noviembre para la estación de Tunebia con 25 y 24,8 °C.

Humedad relativa

Se menciona que su distribución en el año para el área de estudio presenta en general también un máximo, en los meses de mayo a agosto. Se encuentra que el valor medio de la humedad relativa del aire es bastante alta; para ambas laderas de la cordillera oriental siempre está por encima del 80%, y durante el periodo lluvioso se encuentra entre el 85-87%. A pesar de la poca variabilidad de la humedad relativa, esta coincide con los periodos secos y lluviosos.

Evaporación

En general se puede afirmar que los núcleos de mayor valor para la evaporación corresponden a las áreas con mayores temperaturas, y los de menores valores corresponden a los sitios más elevados y fríos. Para las dos estaciones tomadas como referencia la evapotranspiración más alta coincide en el mes de octubre En la estación Tunebia con el 91,1%, y para estación de Saravena con el 108,8%.

Brillo solar

La estación (la única estación que registra este parámetro) representativa se localiza por fuera de la cuenca, al norte de ella, donde se registran valores anuales que superan las 1.420 horas. Las variaciones en el brillo solar a través del año se deben a la influencia del alto régimen de nubosidad y precipitación en algunos sectores de la cuenca, mientras que para otros sectores registra valores elevados.

Índice de aridez

Acorde con el documento el índice de aridez es un indicador del régimen natural y ha sido definido como una característica del clima que muestra de manera cualitativa los lugares con excedentes y déficit de agua. La evapotranspiración potencial representa, para este caso, un factor determinante en la obtención de este índice. En este estudio se aplicó el Índice de aridez adoptado por la UNEP (1997), y se obtuvo un índice de $I_a=4,21$ correspondiente con una zona húmeda.

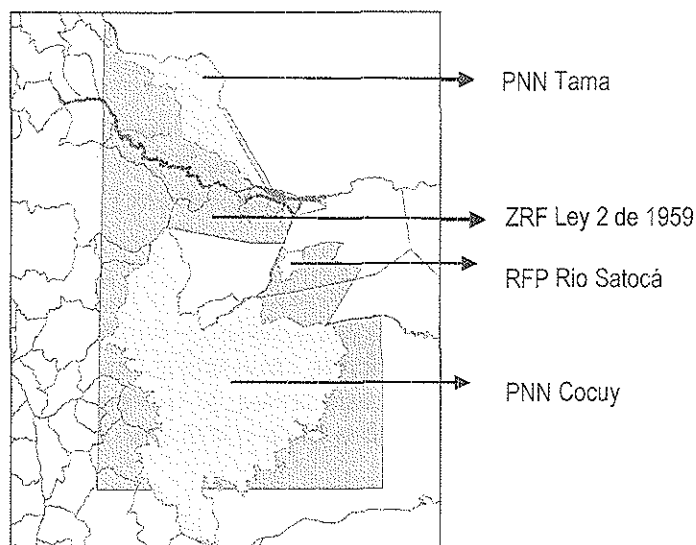
COMPONENTE BIÓTICO

Biodiversidad

El corredor vial se localiza en la Ecorregión Nor-Oriental, correspondiendo a la zona limítrofe entre Boyacá y los departamentos de Casanare, Arauca, Norte de Santander y Santander en el costado este de la cordillera oriental. Se encuentra al norte con el PNN Tamá y al sur con el PNN el Cocuy, y con la reserva forestal protectora del orden Nacional del Río Satocá. Adicionalmente, se encuentra incluido dentro de la zona de Reserva Forestal de Ley 2ª de 1959.

“POR MEDIO DE LA CUAL SE SUSTRAE DEFINITIVA Y TEMPORALMENTE UN ÁREA DE LA RESERVA FORESTAL DEL COCUY ESTABLECIDA MEDIANTE LA LEY 2ª DE 1959 Y SE TOMAN OTRAS DETERMINACIONES”

Figura No 5. Localización del área del proyecto vial La Soberanía



Fuente: Elaboración DBSSE-MADS, 2013

Ecosistemas presentes en el área de influencia indirecta

La Ecorregión Nororiental se caracteriza por abarcar una cantidad representativa de ecosistemas estratégicos. Dentro de esta Ecorregión son notables la Región del Sarare, que abarca una zona extensa de piedemonte llanero dando origen a un sistema hidrológico exuberante que aporta grandes cantidades de agua a la cuenca del Orinoco por medio de los ríos Arauca y Apure y el sistema norte de la gran cuenca del río Orinoco.

En el área de influencia indirecta del corredor vial se registran ecosistemas de páramos, bosques andinos y altoandinos (Tabla No 11). Según la clasificación de Holdridge se hallan ecosistemas de bosque húmedo montano, bosque muy húmedo montano y bosque pluvial montano.

Tabla No 11. Biomas en el área de influencia del proyecto

Sector	Biomas
PR: 23Km+000 – 42km+000	Orobioma bajo de los Andes
PR: 78km +000 – 107km+000	
PR: 44km+500 – 78km + 000	Orobioma medio de los Andes
PR: 108Km+000 - adelante	Helobiomas de la Amazonia y la Orinoquía
PR: 123km+000 – 128km+000	Peinobiomas de la Amazonia y la Orinoquía.
PR: 136km+000 – 138km +000	

Fuente: Estudios y Diseños, Gestión Social, Predial, Ambiental y Sustracción de la Reserva Forestal Nacional El Cocuy para el Mejoramiento de la carretera de la Soberanía, tramo la Lejía (Norte de Santander) – Saravena (Arauca).

Entre los ecosistemas más representativos el mejor representado en el área de influencia indirecta es el correspondiente a los bosques Peinobioma de la Amazonía y la Orinoquía, que podrían corresponder a las formaciones vegetales del piedemonte propiamente dicho. Le sigue en importancia los bosques naturales del orobioma medio de los andes (OMA), que corresponde a los bosques húmedos andinos asociados a los Altos de La Virgen y Santa Inés. En tercer lugar, se encuentran lo que correspondería a los bosques naturales de Helobioma de la Amazonía y la Orinoquía, que cubren las áreas de inundación asociadas al Río Arauca y sus afluentes en la parte plana más oriental del piedemonte.

De acuerdo a la clasificación en unidades biogeográficas de Hernández-Camacho, el trazado pasa por diferentes distritos biogeográficos así:

“POR MEDIO DE LA CUAL SE SUSTRAE DEFINITIVA Y TEMPORALMENTE UN ÁREA DE LA RESERVA FORESTAL DEL COCUY ESTABLECIDA MEDIANTE LA LEY 2ª DE 1959 Y SE TOMAN OTRAS DETERMINACIONES”

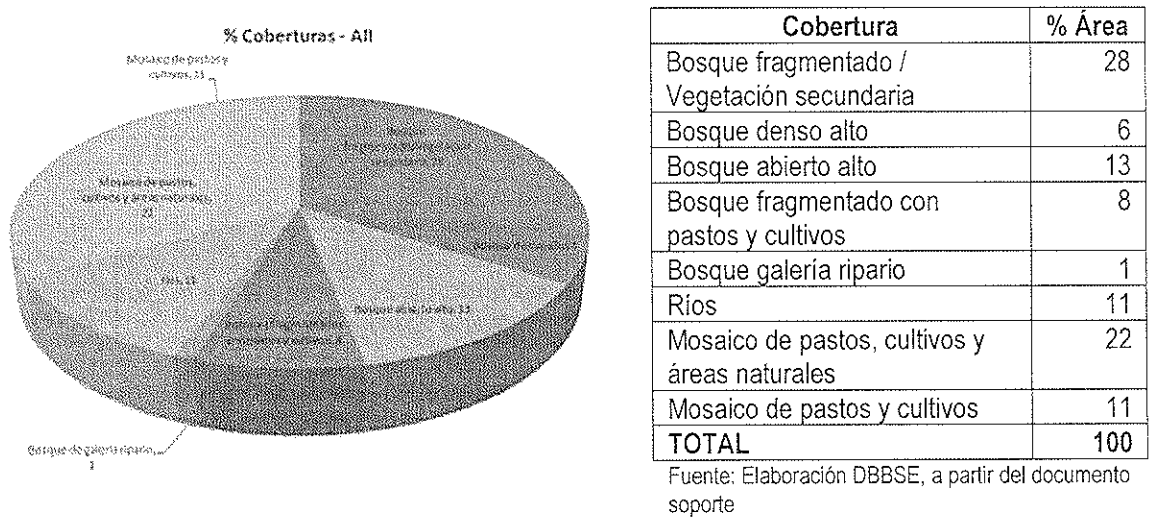
- Del inicio del trazado hacia el PR 54 más o menos, el trazado se encuentra dentro del Distrito IX.48 que corresponde a las selvas nubladas inferiores de la vertiente oriental de la cordillera oriental Meta-Cundinamarca-Casanare-Boyacá-Arauca.
- Del PR 54 al PR60+700, el trazado pasa al Distrito XX.9 que se denomina Selvas nubladas orientales de la Cordillera Oriental.
- Del PR 60+800 al PR105+100, el trazado regresa al Distrito IX.48. “selvas nubladas inferiores de la vertiente oriental de la cordillera oriental Meta- Cundinamarca-Casanare-Boyacá-Arauca”
- Del PR 150+100 en adelante, hace parte del Distrito VI.1.denominado distrito del piedemonte Casanare – Arauca.

Es importante destacar que en la unidad biogeográfica de la Orinoquía, hay predominio de la vegetación sabanera, cuyos bosques de galería presentan un número considerable de elementos en común con los bosques higrotropofíticos y subxerofíticos de la costa Norte de Colombia.

Coberturas vegetales

Para el área de influencia indirecta (AII) se tomó como referencia el mapa general de ecosistemas del IDEAM (2007) e información en campo (Gráfica 1).

Gráfica 1. Porcentaje de coberturas vegetales presentes en el AII



Flora

El levantamiento de vegetación para el área de influencia directa se realizó en la región Sararé en donde confluyen los departamentos de Santander, Boyacá, y Arauca. Cerca del 92% de las áreas analizadas, se clasificaron en cuatro (4) tipos de coberturas, como se muestra en la Tabla No 12.

Tabla No 12. Coberturas en el área de influencia directa - AID

Cobertura	%	Ha
Bosques fragmentados con pastos y cultivos	20	17.13
Bosque abierto alto	19	16.67
Bosque fragmentado con vegetación secundaria	16	14.10
Mosaico de pastos, cultivos y espacios naturales	37	32.36
Otros	8	7.5
TOTAL	100	87.76

Fuente: Estudios y Diseños, Gestión Social, Predial, Ambiental y Sustracción de la Reserva Forestal Nacional El Cocuy para el Mejoramiento de la carretera de la Soberanía, tramo la Lejía (Norte de Santander) – Saravena (Arauca).

“POR MEDIO DE LA CUAL SE SUSTRAE DEFINITIVA Y TEMPORALMENTE UN ÁREA DE LA RESERVA FORESTAL DEL COCUY ESTABLECIDA MEDIANTE LA LEY 2ª DE 1959 Y SE TOMAN OTRAS DETERMINACIONES”

- *Caracterización florística*

Se registraron 405 individuos correspondientes a seis transectos, encontrándose cinco familias representativas: - Melastomataceae 49 individuos, - Euphorbiaceae 43 individuos, Arecaceae 21 individuos, Acanthaceae 18 individuos, y Lauraceae con 16 individuos. Para pterófitos, se obtuvieron 2 familias con cuatro (4) especies.

Los géneros más representativos corresponden a *Miconia*, *Croton*, *Inga*, *Piper* y *Cupania*. Las especies más representativas fueron: *Alchornea grandiflora*, *Aphelandra* sp., *Miconia* sp., *Meriana longifolia*, *Cyathea* sp., *Cecropia peltata*, *Piper aduncum*, *Hyeronima moritziana*, *Brunellia integrifolia* y *Calathea* sp.

- *Caracterización estructural*

Se registraron tres tipos de hábito (terrestre, epifito, bejuco), y 4 estratos (arbóreo, arbustivo, herbáceo y rasante), siendo el estrato arbóreo el más significativo. El bosque natural denso de la vereda El Encanto (corregimiento de Samoré, Toledo) es el que presentó la variabilidad más notoria de estratos y formas de vida, en las cuales predomina el estrato arbóreo con más del 70%, mientras que el estrato herbáceo es poco frecuente con un porcentaje inferior al 10%.

- *Índices de diversidad*

Se realizaron seis (6) transectos en donde se determinaron los índices de biodiversidad, cuyos resultados se relacionan en la siguiente tabla:

Tabla No 13. Índices de diversidad para los transectos realizados

Índice	1	2	3	4	5	6
Taxas	11	11	22	22	16	16
Individuals	20	17	45	67	29	73
Dominance_D	0.11	0.13	0.07	0.11	0.09	0.15
Simpson_1-D	0.89	0.87	0.93	0.89	0.91	0.85
Shannon	2.29	2.23	2.89	2.67	2.58	2.22
Margalef	3.338	3.53	5.517	4.994	4.455	3.496
Equitability_J	0.956	0.930	0.935	0.862	0.929	0.800

Fuente: Estudios y Diseños, Gestión Social, Predial, Ambiental y Sustracción de la Reserva Forestal Nacional El Cocuy para el Mejoramiento de la carretera de la Soberanía, tramo la Lejía (Norte de Santander) – Saravena (Arauca).

El transecto número seis realizado en la vereda El Encanto (Corregimiento de Samoré, Toledo), presenta un mayor número de individuos censados, seguido del transecto número cuatro (Vda. Río Negro, Corregimiento de Samoré, Toledo), mientras que los transectos realizados en la vereda Royota (Cubará, Boyacá), presentaron 20 y 17 individuos, respectivamente. La riqueza equitativa entre los pares de transectos 1 y 2, 3 y 4 y 5 y 6 estaría representando una matriz de vegetación continua en tiempos pasados y que hoy se ve afectada por diferentes usos del suelo y de los recursos naturales.

Según el índice de Shannon, el transecto 3 representa la mayor diversidad si bien no es lo suficientemente significativo dada una equidad y dominancia similar entre los sitios. El índice de similitud de las parcelas es bajo debido a que estas corresponden a su vez a coberturas diferentes.

- *Índice de Valor de Importancia –IVI*

Dentro de las especies registradas en cada uno de los transectos, se encontró que *Alchornea grandiflora* presentó el mayor IVI, seguido por *Miconia* sp.1, *Ficus* cf. *nymphaeifolia*, *Cecropia peltata* y *Hyeronima moritziana*.

“POR MEDIO DE LA CUAL SE SUSTRAE DEFINITIVA Y TEMPORALMENTE UN ÁREA DE LA RESERVA FORESTAL DEL COCUY ESTABLECIDA MEDIANTE LA LEY 2ª DE 1959 Y SE TOMAN OTRAS DETERMINACIONES”

- Índice de Predominio Fisionómico - IPF -

Las especies que presentaron mayor índice de predominio fisionómico teniendo en cuenta todos los estratos encontrados son *Miconia sp.1*, seguido por *Alchornea grandiflora*, *Ficus nymphaeifolia*, *Aphelandra sp. 1* y *Hyeronima moritziana*.

- Especies dominantes, endémicas y/o bajo algún grado de amenaza

Se registraron especies vulnerables, en peligro, en bajo riesgo y endémicas como se presenta en la Tabla No 14.

Tabla No 14. Categorías de amenaza de las especies presentes en el área a sustraer

Espece	Status
<i>Aiphanes lindeniana</i>	Endémica; En Peligro
<i>Wettinia microcarpa</i>	Endémica; Vulnerable
<i>Elaeis oleifera</i>	En peligro
<i>Socratea exorrhiza</i>	No amenazada
<i>Attalea butyraceae</i>	No amenazada
<i>Syagrus sancona</i>	Vulnerable
<i>Bactris gasipaes (variedad chichagui)</i>	Vulnerable
<i>Euterpe precatória</i>	No amenazada
<i>Cyathea sp.</i>	CITES Apéndice II (género <i>Cyathea</i>)


Fuente: Elaboración DBBSE a partir de información del documento soporte

Fauna

▪ Herpetofauna:

Anfibios: se registra un total de 32 especies, distribuidas en 2 órdenes Anura y Caudata, para Anura el mejor grupo representado corresponde a ranas arborícolas de la familia Hylidae con 10 especies que representan el 31% de total. De acuerdo a la abundancia relativa, la mayoría de las especies de anfibios fueron comunes (69%) en las zonas muestreadas dentro del área de influencia directa (AID), reafirmando la idea que en el área se encuentran especies comunes y, por lo general tolerantes a ambientes intervenidos y/o con regímenes climáticos extremos, tal es el caso de algunos anfibios como: *Rhinella marina*, *Rhinella humboldti* (Bufonidae), *Hypsiboas crepitans*, *Hypsiboas punctatus* (Hylidae), *Leptodactylus fuscus*, *Leptodactylus colombiensis* (Leptodactylidae), *Physalaemus fischeri* (Leiuperidae) y *Elachistocleis ovalis* (Microhylidae). Entre las especies no comunes se destacan las especies: *Bolitoglossa sp.* (Plethodontidae) y los miembros de la familia Strabomantidae (*Pristimantis sp.*).

Grafica 2. Riqueza de familias de anfibios



Fuente: Estudios y Diseños, Gestión Social, Predial, Ambiental y Sustracción de la Reserva Forestal Nacional El Cocuy para el Mejoramiento de la carretera de la Soberanía, tramo la Lejía (Norte de Santander) – Saravena (Arauca).

Entre las especies amenazadas y endémicas, se revisó la lista roja de la UICN – 2012, en donde se registra:

“POR MEDIO DE LA CUAL SE SUSTRAE DEFINITIVA Y TEMPORALMENTE UN ÁREA DE LA RESERVA FORESTAL DEL COCUY ESTABLECIDA MEDIANTE LA LEY 2ª DE 1959 Y SE TOMAN OTRAS DETERMINACIONES”

Tabla No 15. Especies de anfibios amenazadas

Especie	Categoría UICN
<i>Allobates junaii</i>	Peligro crítico - CR
<i>Hyloscirtus platydactylus</i>	Vulnerable - (VU)
<i>Pristimantis douglasi</i>	Vulnerable (VU)
<i>Pristimantis anorilex</i>	Casi amenazado (NT)

Fuente: Estudios y Diseños, Gestión Social, Predial, Ambiental y Sustracción de la Reserva Forestal Nacional El Cocuy para el Mejoramiento de la carretera de la Soberanía, tramo la Lejía (Norte de Santander) – Saravena (Arauca).

Reptiles: se registran 51 especies de reptiles distribuidas en tres órdenes: Squamata (Lagartos Tatacoas y serpientes), Testudines (tortugas), Crocodylia (caimanes). La clase Reptilia está representada principalmente por el orden Squamata con 46 especies, seguido del orden Testudines y el orden Crocodylia.

Gráfica 3. Riqueza de anfibios



Fuente: Estudios y Diseños, Gestión Social, Predial, Ambiental y Sustracción de la Reserva Forestal Nacional El Cocuy para el Mejoramiento de la carretera de la Soberanía, tramo la Lejía (Norte de Santander) – Saravena (Arauca).

En la gráfica se observa que la familia Colubridae (culebras comunes), presenta mayor riqueza; seguido de los lagartos pequeños Polychrotidae, y las boas o constrictoras de la familia Boidae, el último de los grandes grupos está representado por la familia viperidae (víboras venenosas).

Entre los reptiles amenazados se encuentran:

Tabla No 16. Especies de reptiles amenazadas

Especie	Categoría
<i>Podocnemis unifilis</i>	Vulnerable (VU) / críticamente amenazado (RC)
<i>Podocnemis volgi</i>	(NT) Casi amenazado
<i>Chelonoidis carbonaria</i>	(RC) críticamente amenazado
<i>Chelus fimbriatus</i>	(NT) Casi amenazado

Fuente: Estudios y Diseños, Gestión Social, Predial, Ambiental y Sustracción de la Reserva Forestal Nacional El Cocuy para el Mejoramiento de la carretera de la Soberanía, tramo la Lejía (Norte de Santander) – Saravena (Arauca).

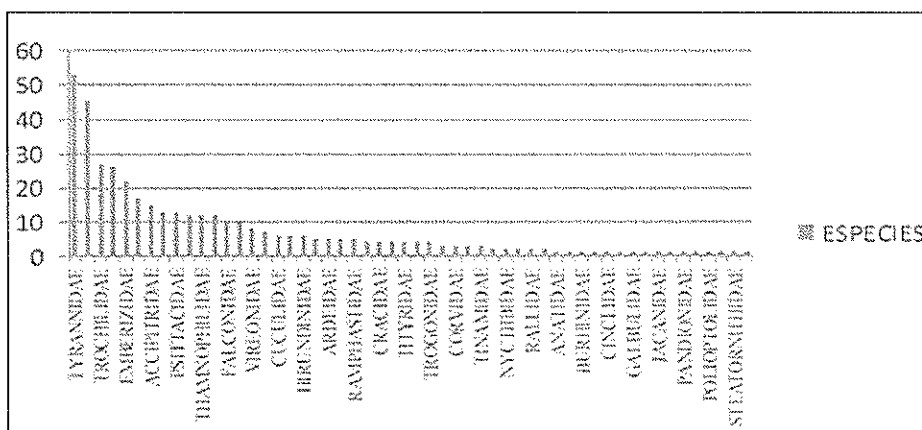
Se identificaron especies para consumo humano como es el caso de las tortugas, la mayoría de las cuales están incluidas en la categoría II de CITES: morrocoy (*Chelonoidis carbonaria*), Tereca (*Podocnemis unifilis*), Charapa (*Podocnemis volgi*), y la iguana (*Iguana iguana*); y otras aprovechadas comercialmente: *Tupinambis teguixin*, *Boa constrictor*, *Eunectes murinus*, *Clelia cleliam*, *Crotalus durissus*, *Chelonoidis carbonaria*, *Podocnemis vogli* y *Caiman crocodilus*.

“POR MEDIO DE LA CUAL SE SUSTRAE DEFINITIVA Y TEMPORALMENTE UN ÁREA DE LA RESERVA FORESTAL DEL COCUY ESTABLECIDA MEDIANTE LA LEY 2ª DE 1959 Y SE TOMAN OTRAS DETERMINACIONES”

▪ **Aves**

Se reportan 402 especies de aves, 56 familias, en donde la mayor cantidad de especies corresponde a la familia Tyrannidae con 53 especies. De este total de especies, se encontró que al menos el 13% corresponde a aves migratorias, el 60% a aves cosmopolitas o de amplia distribución y compartidas con la Amazonia y el Escudo Guyanés y nueve especies (seis solo para Colombia), de distribución restringida para la Orinoquía de Venezuela y Colombia.

Grafica 4. Riqueza de familias de aves



Fuente: Estudios y Diseños, Gestión Social, Predial, Ambiental y Sustracción de la Reserva Forestal Nacional El Cocuy para el Mejoramiento de la carretera de la Soberanía, tramo la Lejía (Norte de Santander) – Saravena (Arauca).

El gremio con más riqueza de especies fueron las especies insectívoras (33%), las cuales corresponden a especies que aprovechan efectivamente las poblaciones de insectos e invertebrados. Las especies más representativas de este gremio fueron las pertenecientes a la familia Tyrannidae, Trochilidae, Troglodytidae, Thamnophilidae, Furnariidae, entre otros. Dentro de la familia Thamnophilidae se resalta la presencia de *Thamnophilus doliatus*, especie común en tierras bajas del área de estudio. Los gremios Frugívoros (22%) y los Granívoros (11%), también presentaron una importante riqueza de especies. Las especies poco comunes y raras, como es el caso de los Trogones (Trogonidae), se hallaron asociadas a coberturas de vegetación más estructuradas como rastrojos, herbazales, bosques de galería, e inclusive en bosque de montaña.

Las especies que tradicionalmente son más comúnmente capturadas son los Pericos, Loros y Guacamayas de los géneros *Brotogeris*, *Forpus*, *Amazona*, *Pionus* y *Ara*. Se reportan especies de importancia por su endemismo y cuatro especies bajo algún grado de amenaza, pertenecientes a las familias Psittacidae y Cracidae, amenazadas por cacería y comercio ilegal.

Tabla No 17. Especies de aves amenazadas

Especie	Categoría
<i>Pauxi pauxi</i>	Amenazada
<i>Coeligena helianthea tama</i>	Endémica
<i>Steatornis caripensis</i>	
<i>Aburria aburri</i>	Casi amenazada
<i>Hapalopsittaca amazonina</i>	Vulnerable
<i>Basilaeetus cinereicollis</i>	Casi amenazada

Fuente: Estudios y Diseños, Gestión Social, Predial, Ambiental y Sustracción de la Reserva Forestal Nacional El Cocuy para el Mejoramiento de la carretera de la Soberanía, tramo la Lejía (Norte de Santander) – Saravena (Arauca).

▪ **Mamíferos**

A partir de la revisión de la información secundaria se estimó que existen cerca de 89 especies de mamíferos, distribuidos en 31 familias y 11 órdenes taxonómicos, en donde el

“POR MEDIO DE LA CUAL SE SUSTRAE DEFINITIVA Y TEMPORALMENTE UN ÁREA DE LA RESERVA FORESTAL DEL COCUY ESTABLECIDA MEDIANTE LA LEY 2ª DE 1959 Y SE TOMAN OTRAS DETERMINACIONES”

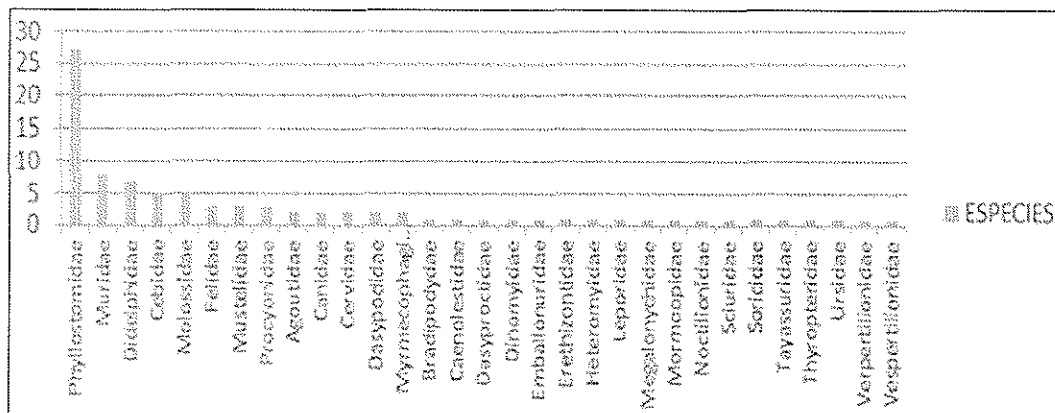
orden más diverso corresponde a Quiroptera (murciélagos), con 27 especies potenciales. Se resalta también la familia Didelphidae que corresponde a las zarigüeyas y marmosas.

Mediante levantamiento de información primaria derivada de entrevistas y de métodos de captura, se logró establecer la presencia de 40 especies de mamíferos, repartidos en 19 familias y 8 órdenes. Se reportó de manera destacada, la presencia de la especie *Pudu mephistophiles*, conocido como venado enano y en la categoría vulnerable (VU) del Libro Rojo de Especies Amenazadas de UICN. Esta especie junto con el cachicamo, fueron ambos relacionados a los bosques secundarios y densos en el sector del Encanto.

De las especies de mastofauna reportadas para la zona, su estado de conservación según UICN se resume como sigue:

- ✓ Vulnerable: en esta categoría se encuentra el mico de noche "*Aotus brumbacki*", el Oso andino "*Tremarctos ornatus*", el venado soche o locho "*Mazama rufina*", el venadito enano "*Pudu mephistophiles*" y el roedor "*Dinomys branickii*". En estos casos, la amenaza más importante en general es la pérdida de su hábitat y en el caso del venado, la cacería. El Venadito enano, al parecer es relativamente abundante, pero está claro que nada se conoce de las poblaciones del norte de Colombia.
- ✓ Datos deficientes: dentro de esta categoría se lista el perezoso "*Choloepus hoffmanni*", el cachicamo "*Cabossus centralis*", el guache "*Nassuela olivacea*" y la
- ✓ Nutria "*Lontra longicaudis*".

Gráfica 5. Riqueza de mamíferos



Fuente: Estudios y Diseños, Gestión Social, Predial, Ambiental y Sustracción de la Reserva Forestal Nacional El Cocuy para el Mejoramiento de la carretera de la Soberanía, tramo la Lejía (Norte de Santander) – Saravena (Arauca).

▪ Acuática

En el tramo PR:5+00 al PR:58+00 Km, se reportan 13 especies de peces, distribuidos en 9 familias, siendo las que más agrupan la Characidae, y la Loricaridae.

En el tramo PR:85+00 al PR: 139+00, se reportan 19 especies de peces, y 14 especies de macroinvertebrados.

Para los macroinvertebrados acuáticos, se registraron 14 especies, 14 familias y 8 órdenes, para un total de 45 individuos. Los órdenes con un mayor número de morfoespecies fueron plecópteros con un 10%, Ephemeroptera con un 8%, hemiptera 5%, Coleópteros 3%, Dípteros 3%, himenóptera 2% y los demás órdenes con un 1% en estos sistemas lóticos. Los individuos de los órdenes que indican la buena calidad de agua se encontraron en el Río Royota, Quebrada La colorada, Honda y Margua.

“POR MEDIO DE LA CUAL SE SUSTRAE DEFINITIVA Y TEMPORALMENTE UN ÁREA DE LA RESERVA FORESTAL DEL COCUY ESTABLECIDA MEDIANTE LA LEY 2ª DE 1959 Y SE TOMAN OTRAS DETERMINACIONES”

En las fuentes hídricas de muestreo se reportaron 3 especies de peces que se encuentran en peligro de extinción según la Serie Libros Rojos de Especies Amenazadas de Colombia, como el Bocachico *Prochilodus* sp, *Picuda Salminus affinis* y *Dorada Brycon moorei moorei*.

Conectividad ecológica

La extensión de los parches de vegetación considerada conectora y utilizada para el análisis corresponde a 12.909.47 ha de bosque abierto, bosque de galería, bosque denso y bosque fragmentado con vegetación secundaria, distribuidos en 38 parches, como se muestra en la Tabla No 18.

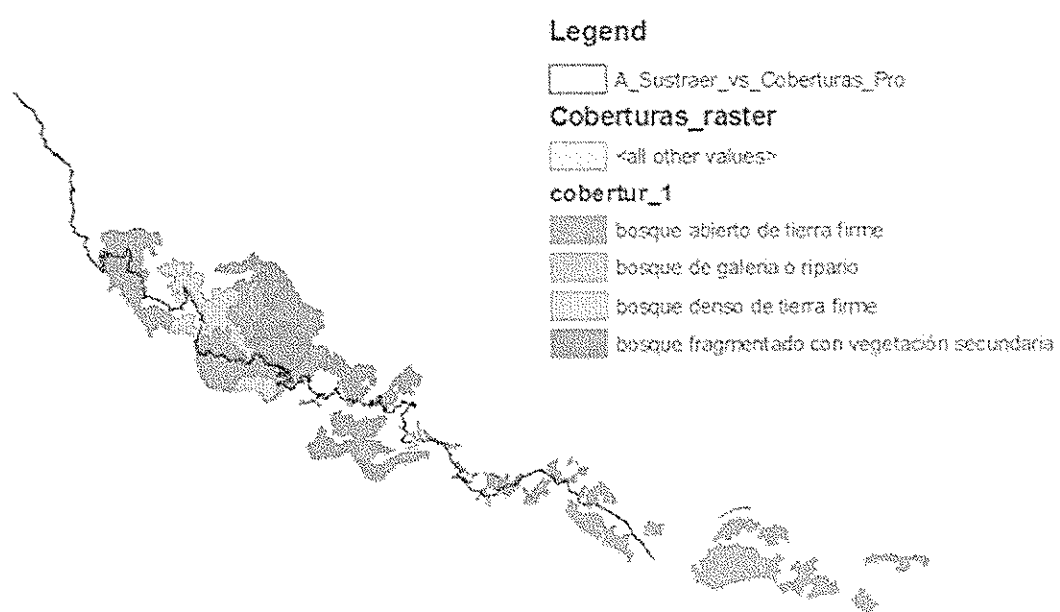
Tabla No 18. Estado de parches para estructura del paisaje

Cobertura	No. Parches	Área total	%	Tamaño promedio (ha)
Bosque abierto	4	3.643,48	28,22	910,87
Bosque de galería	14	289,38	2,24	20,67
Bosque denso alto	2	1.522	11,79	761,000
Bosque fragmentado	18	7.454,6	57,75	414,14

Fuente: Estudios y Diseños, Gestión Social, Predial, Ambiental y Sustracción de la Reserva Forestal Nacional El Cocuy para el Mejoramiento de la carretera de la Soberanía, tramo la Lejía (Norte de Santander) – Saravena (Arauca).

Se menciona que el actual corredor vial, representa un elemento que genera fragmentación en los flujos energéticos de los ecosistemas, y aunque la sección de la vía no es representativa respecto a la extensión de las coberturas identificadas, se considera que la longitud (más de 100 km.) del corredor, es altamente relevante en la interrupción de flujos energéticos.

Figura No 6. Mapa de coberturas para análisis de conectividad



Fuente: Estudios y Diseños, Gestión Social, Predial, Ambiental y Sustracción de la Reserva Forestal Nacional El Cocuy para el Mejoramiento de la carretera de la Soberanía, tramo la Lejía (Norte de Santander) – Saravena (Arauca).

Índice de distancia media al vecino más cercano: este indicador mide el grado de cercanía entre parches, corresponde a la suma de la distancia al parche más cercano del mismo tipo,

“POR MEDIO DE LA CUAL SE SUSTRAE DEFINITIVA Y TEMPORALMENTE UN ÁREA DE LA RESERVA FORESTAL DEL COCUY ESTABLECIDA MEDIANTE LA LEY 2ª DE 1959 Y SE TOMAN OTRAS DETERMINACIONES”

basado en la cercanía borde a borde de cada polígono, dividido por el número de parches del mismo tipo. Se encontró menor conectividad en los parches de “Bosque abierto”, “Bosque de galería o ripario”, y “Bosque denso alto”.

Tabla No 19. Índice Vecino más cercano

Clase	ID	Valor Índice
Bosque abierto	1	313.05
Bosque de galería o ripario	2	313.05
Bosque denso alto	3	1066.21
Bosque fragmentado con vegetación secundaria	4	541.0
Bosque fragmentado con pastos y cultivos	5	450.38
Mosaico de pastos y cultivos	6	280
Mosaico de pastos cultivados y áreas naturales	7	313.05

Fuente: Estudios y Diseños, Gestión Social, Predial, Ambiental y Sustracción de la Reserva Forestal Nacional El Cocuy para el Mejoramiento de la carretera de la Soberanía, tramo la Lejía (Norte de Santander) – Saravena (Arauca).

Índice de proximidad: se escoge como base el tamaño del parche para escoger uno focal y un radio de búsqueda. Se analizó con 100, 200, 500 y 100 m notándose que a 500 m se visualiza cambios en los valores por lo que corresponde al radio ajustado a la escala del análisis.

Tabla No 20. Índice de proximidad

Clase	ID	Valor índice a 500 m.
Bosque abierto	1	46.800
Bosque de galería o ripario	2	0.700
Bosque denso alto	3	0.00
Bosque fragmentado con vegetación secundaria	4	0.00
Bosque fragmentado con pastos y cultivos	5	1.1250
Mosaico de pastos y cultivos	6	1.7500
Mosaico de pastos cultivados y áreas naturales	7	3.888

Fuente: Estudios y Diseños, Gestión Social, Predial, Ambiental y Sustracción de la Reserva Forestal Nacional El Cocuy para el Mejoramiento de la carretera de la Soberanía, tramo la Lejía (Norte de Santander) – Saravena (Arauca).

El valor mayor de proximidad y conectividad es presentado por el Bosque abierto, seguido del mosaico de pastos y cultivos. Se evidencia en el recorrido sobre el corredor vial el avance de la frontera agropecuaria sobre ecosistemas, y procesos de colonización.

Se concluye que existe un sector de alta conectividad dado por la agregación de clases con coberturas funcionales para el movimiento de la fauna y el flujo de energía, este sector corresponde al PR: 35 km al 70 Km destacándose los altos de La Virgen y Santa Inés.

COMPONENTE SOCIOECONÓMICO

En general como resultado de las evaluaciones de campo, entrevistas y consulta de información, se reporta que las comunidades no tienen conocimiento de habitar en territorio de un área protegida. No se conocen los límites vigentes de la reserva forestal y cuáles son las restricciones jurídicas de uso y tenencia de predios a su interior.

Área de influencia directa (AID)

A continuación se relaciona la población aproximada, el número de familias y viviendas en el área de influencia directa, con base en información obtenida por las Juntas de Acción Comunal.

“POR MEDIO DE LA CUAL SE SUSTRAE DEFINITIVA Y TEMPORALMENTE UN ÁREA DE LA RESERVA FORESTAL DEL COCUY ESTABLECIDA MEDIANTE LA LEY 2ª DE 1959 Y SE TOMAN OTRAS DETERMINACIONES”

Tabla No 21. Población en el área de influencia directa

Departamento	Municipio	No Veredas	No. de Habitantes	Total de familias	No. Viviendas	Veredas más pobladas No. Habitantes
Norte de Santander	Toledo	24	3.442	927	720	Alto del oro 190 Samore- Urbano – 400 Cedeño -220
	Labateca	6	1.060	262	267	San Josecito – 280 Morgua – 360
Boyacá	Cubará	7	782	201	201	Róyota-200 El Guamo -160
TOTAL		37	5.284	1.390	1.188	

Fuente: Elaboración DBBSE a partir de información del documento técnico de soporte 2013.

Dimensión espacial

Se abordan los servicios públicos y sociales en el área de influencia directa, comprendiendo, acueducto, alcantarillado, manejo integral de residuos sólidos, energía y telecomunicaciones, salud, vivienda, educación, y recreación, infraestructura y transporte.

Tabla No 22. Dimensión espacial

Servicios públicos	Toledo	Labateca	Cubara
Acueductos	Intermitente No micromedición	100% cobertura Urbana Acueductos veredales informales	Cobertura 99% Sin tratamiento Área urbana Área rural acueductos informales
Alcantarillado	Red en mantenimiento, adecuaciones	100% Área urbana Redes deterioradas	Cobertura 68%, urbana No PTAR, hospital y matadero
Residuos sólidos	Ocasional convenio Cubará	Recolección volqueta Llevadas al relleno sanitario de Pamplona	Recolección en volqueta llevados a cielo abierto
Energía eléctrica	17 veredas sin servicio Interconexión eléctrica nacional	100% cobertura área urbana	100% área urbana Rural 95%
Telecomunicaciones	Cobertura celular, y líneas residenciales y comerciales	Cobertura celular, y líneas residenciales y comerciales Compartel - internet	159 líneas telefónicas Compartel – internet Radiotelefono
Servicios salud	Hospital primer nivel Puestos de salud Gibraltar y Samore. SISBEN 88% Sin cobertura 12%	Hospital primer nivel Centro de salud IPS SISBEN 90% ARS 8% EPS 2%	Hospital primer nivel Centro de salud
Educación	3 Básica Primaria 1 Bachillerato y media vocacional	Preescolar, hasta básica secundaria y media	14 establecimientos rurales 1 establecimiento urbano Mejoras hechas por Ecopetrol Primaria y secundaria
Vivienda	73% área rural 27% área urbana	Déficit vivienda 3% Tenencia Propietarios 75% Alquiler 23% Otros 2%	1034 viviendas 63% rural 37% urbana
Recreación	3 Canchas multifuncionales 3 canchas de futbol 1 Coliseo 1 Polideportivo 3 Parques 1 piscina	Zona verde Cancha Múltiple Escenarios deportivos en colegios	Información no disponible.

Fuente: Elaboración DBBSE partir de información del documento técnico de soporte 2013

Tabla No 23. Abastecimiento de agua en el área de influencia directa

Sector Tramo	Acueducto Veredal / Corregimiento	Observaciones
PR 15+200	vereda Lirgua	Manguera visible al costado derecho de la vía
PR 15+870 –16+800	vereda Caracolitos	
PR 25+784	vereda La Compañía	Mangueras enterradas 40 cm, costados de la vía
PR 27+700 - 31+400	vereda La Carbonera	Mangueras visibles en ambos costados de la vía
PR 31+400- 33+890	vereda Venaga	Mangueras visibles en ambos costados de la vía
PR 33+890- 35+000	corregimiento San Bernardo de Bata	

“POR MEDIO DE LA CUAL SE SUSTRAE DEFINITIVA Y TEMPORALMENTE UN ÁREA DE LA RESERVA FORESTAL DEL COCUY ESTABLECIDA MEDIANTE LA LEY 2ª DE 1959 Y SE TOMAN OTRAS DETERMINACIONES”

PR 35+000- 36+000	vereda Providencia
PR 36+000- 40+000	vereda San Carlos
PR 40+000- 41+000	vereda La Reserva
PR 41+000- 43+550	vereda Urapal
PR 43+550- 48+000	vereda Alto del oro
PR 48+000- 50+900	vereda Río Colorado
PR 50+900- 58+580	vereda Santa Inés
PR 122+000 – 134+000	Veredas: Pto. Nuevo parte alta Cañahuata La Gaitana La Esperanza, y el Guamo
PR 134+000-139+000	Vereda Royotá, y Bojaba

Fuente: Elaboración DBBSE partir de información del documento técnico de soporte 2013

Adicionalmente, los corredores viales identificados se reportan en estado de Malo a Regular.

Dimensión Económica

Los municipios que conforman el área de influencia directa e indirecta, se caracterizan por basar su economía y generación de ingresos a partir de actividades agrícolas y pecuarias, seguido del comercio y por último el servicio de transporte público como negocio.

Tabla No 24. Principales actividades económicas en los municipios

Municipio	Aspectos económicos
Toledo	<ul style="list-style-type: none"> Basa su economía en el sector primario, representado en ganadería y agricultura, es el municipio con más cabezas de ganado en el departamento, y es fuerte en ganadería doble propósito y derivados lácteos. El segundo renglón de importancia económica lo representa el comercio Sector de servicios representado en el transporte público intermunicipal.
Labateca	<ul style="list-style-type: none"> El municipio basa su economía en sistemas productivos de café, plátano, otros frutales y hortalizas, seguido de actividades pecuarias. Los sistemas productivos ganaderos son doble propósito (carne y leche) caracterizados por su baja productividad y tamaños de predios pequeños.
Cubará	<ul style="list-style-type: none"> El municipio basa su economía en el sector pecuario con sistemas productivos doble propósito de (Carne y leche). La actividad agrícola es débil, representada en productos como plátano y maíz. Los suelos se consideran de mala calidad y baja fertilidad. Se realiza aprovechamiento de productos secundarios de la flora como la extracción de aceite de los frutos de la "Palma de Seje". El último sector en representatividad en cuanto a la generación de ingresos corresponde al comercio.

Fuente: Elaboración DBBSE partir de información del Consultor 2013.

Dimensión cultural

Entre los aspectos relevantes del área de influencia directa e indirecta, y que podrían verse afectados por el proyecto, está representando por la presencia de la comunidad U'wa y su correspondiente territorio.

Dimensión político organizativa

Se registran en el área del proyecto organizaciones educativas llegando hasta el grado universitario, así como aquellas dirigidas al apoyo de sectores productivos como la asociación de cafeteros, organizaciones territoriales del estado, organizaciones base como las Juntas de Acción Comunal, comités y veedurías, así como otras organizaciones asociadas a atender temas educativos.

Territorialidad y régimen de tierras

Actualmente existe un diferendo limítrofe entre el municipio de Toledo, en el departamento de Norte de Santander y el municipio de Cubará, departamento de Boyacá, por la zona comprendida desde el puente del Río Cobugón, hasta el puente sobre el Río Cobaría, sector que incluye las veredas Cedeño y Cubugón, debido al interés marcado por la extracción de

“POR MEDIO DE LA CUAL SE SUSTRAE DEFINITIVA Y TEMPORALMENTE UN ÁREA DE LA RESERVA FORESTAL DEL COCUY ESTABLECIDA MEDIANTE LA LEY 2ª DE 1959 Y SE TOMAN OTRAS DETERMINACIONES”

hidrocarburos. Actualmente el IGAC adelanta un proceso de aclaración de límites, en donde se espera futuro pronunciamiento del Ministerio del Interior y el Senado de la República.

AMENAZAS Y SUSCEPTIBILIDAD AMBIENTAL

Las amenazas antrópicas se relacionan a las inestabilidades asociadas a los suelos, y el agua por la construcción de la vía.

Las amenazas naturales son de carácter hidrometeorológico y geológico relacionadas con eventos lluviosos prolongados y causas geológicas inherentes a la condición de los macizos rocosos los cuales resultan potencialmente inestables. Como carácter preventivo y para facilitar medidas correctivas, para los sectores más vulnerables, se hizo una evaluación cualitativa de amenaza a lo largo del corredor vial seleccionado para el proyecto y se relacionan los siguientes procesos:

Amenazas por deslizamientos y desprendimientos

Se presentan eventos lluviosos prolongados de alta intensidad, con suelos saturados, alta fracturación de rocas, con poca cobertura, y pendientes pronunciadas. Estas áreas corresponden a los sectores:

(PR 17+ 900 al PR 20 + 230 km), (PR 25 + 800 al PR 26+000 km), (PR 26 + 500 al PR 27+000 Km), (PR 28 + 450 al PR 28 + 490 km), (PR 31 + 700 al PR 37 + 770 Km), (PR 32 + 360 al PR 32 + 540 km), (PR 32 + 360 al PR 34 + 540 km), (PR 35 + 100 al PR 35 + 150 km), (PR 35 + 560 al PR 35 + 660 km), (PR 36 + 000 al PR 36 + 150 km), (PR 36 + 560 al PR 36 + 650 km), (PR 37 + 050 al PR 39 + 820 km), (PR 45 + 630 al PR 49 + 050 km), (PR 49 + 400 al PR 55 + 450 km), (PR 77 + 000 al PR 86 + 000 km), (PR 90 + 240 al PR 114 + 730 Km).

Amenazas por desprendimiento de cuñas

Este proceso se presenta en las áreas de excavaciones y cortes que se realizan sobre afloramientos rocosos meteorizados o con fracturas, con desprendimientos de material en presencia de agua en el momento de la excavación, se presentan en cortes con alturas superiores a 15 m de altura, pudiéndose presentar en los sectores:

(PR 15 + 000 al PR 21 + 000 km), (PR 28 + 280 al PR 28 + 400 km), (PR 29 +220 al PR 29 + 300 km), (PR 29 + 340 al PR 29 + 400 km), (PR 35 + 910 al PR 35 +960 km), (PR 43 +320 km), (PR 48 + 120 al PR 48 + 200 km), y (PR 114+930 al PR 115+000 km).

Amenazas por inundación y socavación

Los sitios susceptibles a esta amenaza corresponden a aquellas áreas situadas cerca de cuerpos hídricos como márgenes y quebradas, sobre los sectores:

(PR 21+ 000 al PR 25 +000 km), (PR 29 + 000 km), (PR 32 +000 al PR 32 + 700 km), (PR: 33 + 100 al PR: 34 +000 km), (PR 85 +800 km), (PR 107 +700 al PR 109 +200 km), (PR 109 +500 al PR 111 + 400 km), (PR 113 +800 al PR 114 + 200 km), (PR 129 +000 km).

Amenazas por flujos torrenciales

Se pueden presentar en sitios asociados a ríos y quebradas como en los sectores:

(PR 6 +700 km), (PR 14 + 800 km), (PR 19 +800 km), (PR 26+ 000 km), (PR 40 +900 km), (PR 50 + 250 km), (PR 51 +100 km), (PR 112 +300 km), (PR 40 +900 km).

Amenaza sísmica

“POR MEDIO DE LA CUAL SE SUSTRAE DEFINITIVA Y TEMPORALMENTE UN ÁREA DE LA RESERVA FORESTAL DEL COCUY ESTABLECIDA MEDIANTE LA LEY 2ª DE 1959 Y SE TOMAN OTRAS DETERMINACIONES”

El corredor vial se encuentra en una zona sísmica medio a alto, no se descartan procesos de licuefacción en terrenos saturados con arenas finas, con poca o nula presencia de arcillas y limos.

ANÁLISIS AMBIENTAL

Se describe una tendencia en la transformación y degradación de ecosistemas, derivado del avance de la frontera agropecuaria sobre áreas naturales. Las actividades económicas en la zona, principalmente la tala y quema de bosques naturales para el uso del suelo en ganadería y agricultura, las dos principales actividades económicas, han deteriorado la cobertura boscosa original. Así, los grandes parches de bosque secundario y pastos no manejados son señal de la fuerte actividad antrópica del pasado y de los constantes cambios socioeconómicos en la región.

Análisis de impactos con y sin sustracción

El análisis que se realiza en el documento soporte se resume en la tabla No 25.

Tabla No 25. Análisis de los impactos ambientales sin y con sustracción

Componente ambiental	Impacto	Sin sustracción	Con sustracción
Geomorfología	Procesos geodinámicos	Movimientos en masa, flujo, caída en bloque Socavamientos de talud por parte del río	Estabilización y tratamiento de taludes, construcción de túnel en la zona de más alto riesgo.
Suelo	Conflictos de uso	Desplazamiento de la frontera agropecuaria sobre bosques y otras áreas naturales	Mínimo cambio en uso del suelo.
	Calidad del suelo	Perdida de fertilidad por erosión, pendientes y precipitación.	No se prevén cambios de las condiciones actuales de baja fertilidad
Hidrología	Calidad del agua	Buenas condiciones a excepción de grasas aceites.	Minimas variaciones temporales en algunos parámetros. A largo plazo se prevé una mejoría en sólidos totales y turbidez.
	Afectación de caudales	Procesos agradacionales, dinámica de ríos	No se prevé afectación sino mejoría en la eficiencia hidráulica de la vía.
Flora	Afectación cantidad de cobertura vegetal	Transformación y degradación de ecosistemas por causa del avance de la frontera agropecuaria.	En área a sustraer es pequeña y limitada a los bordes de la vía, en donde los bosques densos no se encuentran.
	Afectación calidad de cobertura vegetal	Fragmentación de ecosistemas, bosques en relictos, por avance de frontera agropecuaria	Afectación en puntos muy localizados.
	Servicios y función ecosistémica	Se mantiene la oferta de servicios ecosistémicos de regulación y soporte.	Las remoción de coberturas impedirá que la vegetación cumpla con su papel de retenedor de partículas y captación de CO ₂
Fauna	Perdida de conectividad	La apertura de la vía ha interrumpido los flujos tróficos y energéticos en la fauna silvestre, afectando especialmente al entomofauna, y la dinámica del suelo	Remoción de coberturas generará pérdida de conectividad localizada.
	Afectación de hábitats	Se presume que con la apertura de la vía se transformaron hábitats de los cuales dependían las especies ya extintas	La cantidad que se verá amenazado es muy pequeño en comparación con el área sometida a procesos de tala, quema y contaminación.
	Alteración de la estructura y composición de los ensamblajes.	Se ha evidenciado el tráfico de fauna especialmente de aves.	Se darán cambios en las poblaciones locales donde halla remoción de coberturas.
Amenazas naturales	Amenaza por avalancha	Este tipo de eventos depende de las precipitaciones, y de las coberturas vegetales, y el suelo que regulan las aguas de escorrentía	Se mitiga el impacto por la construcción de obras para controlar inundaciones y avalanchas.
	Amenaza por inundación	Asociado a los niveles de sedimentos producto de la erosión de los suelos, las precipitaciones, el suelo y el manejo del suelo en la cuenca.	
Social	Ocupación del área de reserva forestal con viviendas	Existen viviendas en el sector y márgenes de la carretera, en donde algunas coinciden con el área a sustraer.	Contribuye a mantener la condición natural, a delimitar y ordenar la Reserva e implementar acciones para el manejo y conservación.
	Mal estado de las vías	El estado de la vía es de completo	Mejoramiento del corredor vial

“POR MEDIO DE LA CUAL SE SUSTRAE DEFINITIVA Y TEMPORALMENTE UN ÁREA DE LA RESERVA FORESTAL DEL COCUY ESTABLECIDA MEDIANTE LA LEY 2ª DE 1959 Y SE TOMAN OTRAS DETERMINACIONES”

	<i>de acceso a las veredas</i>	<i>deterioro</i>	<i>optimizando el acceso a las veredas.</i>
	Desconocimiento de la Reserva Forestal	Los habitantes del sitio desconocen que habitan en zona de reserva forestal de ley 2ª de 1959.	Los lineamientos de participación permiten conocimiento comunitario de la importancia de la Reserva Forestal.
	Aspecto económico	Se evidencian actividades de extracción de arcilla y producción de ladrillos, y actividades de turismo así como sitios para el lavado de carros.	La promoción del comercio interdepartamental e internacional permite afianzar el crecimiento económico, la generación de empleo y la calidad de vida.

Fuente: Elaboración DBBSE con información del documento soporte de solicitud, 2013

MEDIDAS DE COMPENSACIÓN Y RESTAURACIÓN POR LA SUSTRCCIÓN

El documento técnico de soporte de la solicitud plantea una serie de tres propuestas potenciales como medidas de compensación por la sustracción (Tabla No 26).

Tabla No 26. Propuestas de compensación por sustracción

Propuesta	Objetivos	IMPACTO
1. Apoyo en la elaboración de Plan de Manejo de la Reserva Forestal.	Apoyar a las Entidades Ambientales, responsables en la formulación del Plan de Manejo de la Reserva, o la actualización y revisión de la categoría de manejo que incluya la actualización de la información biofísica y socioeconómica, y que permita armonizar los objetivos de manejo de las Áreas de Manejo Espacial existentes en el territorio.	Esta medida favorecería a una mayor cantidad de área de la reserva y permitiría que los efectos positivos sean extensivos a otras necesidades de conservación actuales.
2. Compra de terrenos equivalentes a la intervención, para que sean destinados a la preservación.	Favorecer la preservación de los recursos faunísticos y florísticos de la región. Esta área podría fortalecer alguno de los Parques Nacionales Naturales de la zona.	Esta medida permitiría aumentar la cantidad de hectáreas dedicadas a la preservación de los recursos de la biodiversidad; sin embargo, dado el tamaño del área, puede que sus impactos positivos sean pequeños, para los requerimientos de la región.
3. Proyecto de reforestación y/o enriquecimiento de coberturas degradadas.	Favorecer los procesos de sucesión y/o revegetalización de áreas degradadas, al interior de la reserva forestal "EL Cocuy"	Esta medida podrá favorecer los procesos de sucesión y crecimiento de parches boscosos actuales, para mejorar áreas de interés.

Fuente: Estudios y Diseños, Gestión Social, Predial, Ambiental y Sustracción de la Reserva Forestal Nacional El Cocuy para el Mejoramiento de la carretera de la Soberanía, tramo la Lejía (Norte de Santander) – Saravena (Arauca).

Adicionalmente, en el documento titulado "Informe complementario Estudio sustracción Reserva Forestal del Cocuy" se describen los acercamientos realizados con las Corporaciones Autónomas Regionales con competencia en el área a sustraer. Se estima que de las 79,323 hectáreas totales a sustraer definitivamente, 72,40117 ha están dentro de la jurisdicción de CORPONOR, lo que corresponde al 91% y las 6.922 ha (el 9% restante) corresponden a CORPORINOQUIA. Se propone que la compensación se haga efectiva en la jurisdicción de CORPONOR, teniendo en cuenta que las dos corporaciones comparten el uso de varias subcuencas o microcuencas, de manera que no se disipen los esfuerzos en adquirir predios pequeños.

“POR MEDIO DE LA CUAL SE SUSTRAE DEFINITIVA Y TEMPORALMENTE UN ÁREA DE LA RESERVA FORESTAL DEL COCUY ESTABLECIDA MEDIANTE LA LEY 2ª DE 1959 Y SE TOMAN OTRAS DETERMINACIONES”

Derivado de las reuniones llevadas a cabo se generó la siguiente propuesta por parte de CORPONOR:

- Compra de predios con el objetivo de proteger el nacimiento de la Quebrada de los Remansos, localizada en la Vereda del mismo nombre, Jurisdicción Municipal de Toledo. Con esta propuesta se propone aumentar la protección de la micro-cuenca, haciendo énfasis en la conservación del recurso hídrico que sostiene el abastecimiento del acueducto municipal del casco urbano, de igual manera abastece 27 veredas de la zona rural.

CONSIDERACIONES

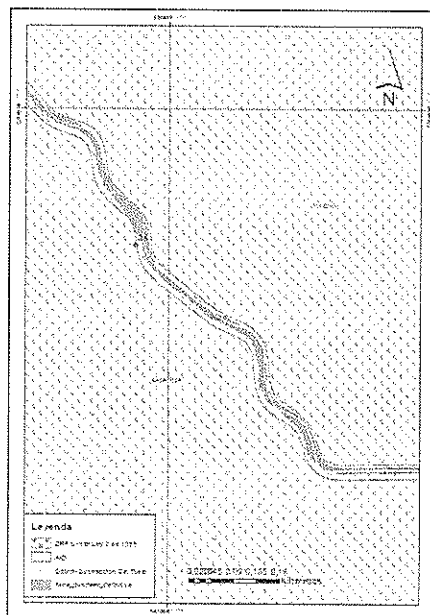
Una vez realizado el análisis de la documentación allegada a este Ministerio, se presentan las siguientes consideraciones sobre la viabilidad de la sustracción:

Área solicitada a sustraer (ASS)

Al realizar el análisis de la información correspondiente a las coordenadas del Área a Sustraer (ASS), los listados de coordenadas anexados y los polígonos hallados en formato shape file en los diversos CDs remitidos a lo largo del proceso de solicitud, se evidenciaron incongruencias en la información. Dadas estas diferencias, así como la divergencia con la información contenida en el documento de soporte, en relación al Área Solicitada a Sustraer (ASS) para efectos de esta evaluación, se empleó la última información actualizada y remitida a esta Dirección mediante el oficio radicado con No. 4120-E1-13091 del 23 de abril de 2013 con CD adjunto numerado con No. 24 y radicado con el mismo número correspondiente al del oficio. Dicha comunicación afirma: “En complemento a los estudios y coordenadas radicadas, se remiten los archivos en formato shape de las áreas del proyecto de sustracción de la Reserva Forestal del Cocuy para las obras de mejoramiento de la Carretera de La Soberanía, tramo La Lejía (Norte de Santander) – Saravena (Arauca), los cuales incluyen el área total a sustraer de manera definitiva equivalente a 79,323 ha, más 10,2076 ha solicitadas para sustracción temporal (sitios de disposición de material sobrante).”

Con base en el archivo Area_sustraer_definitiva.shp de la carpeta “ÁREAS DE SUSTRACCIÓN DEFINITIVAS”, contenida en el mencionado CD y correspondiente a 78,40 ha, se generó el listado de coordenadas geográficas que delimitan el área. De esta forma, se obtuvieron 843 polígonos con un área total de 77,33 ha correspondientes a la delimitación del área definitiva a sustraer (ASS) (Figura No 7).

Figura No 7. Detalle de los polígonos correspondientes al área a sustraer definitiva a la altura del PR 25



“POR MEDIO DE LA CUAL SE SUSTRAE DEFINITIVA Y TEMPORALMENTE UN ÁREA DE LA RESERVA FORESTAL DEL COCUY ESTABLECIDA MEDIANTE LA LEY 2ª DE 1959 Y SE TOMAN OTRAS DETERMINACIONES”

Fuente: Elaboración DBSSE-MADS, 2013

Es importante mencionar que la diferencia de 1,07 ha resultante entre el área del shape original y la obtenida en el listado de coordenadas, obedece a que ésta última es la resultante de excluir las coordenadas correspondientes a la extensión ocupada por la longitud de la plataforma interior del túnel N° 2 (800 m), localizado entre el PR 55+829 y el PR 56+604.

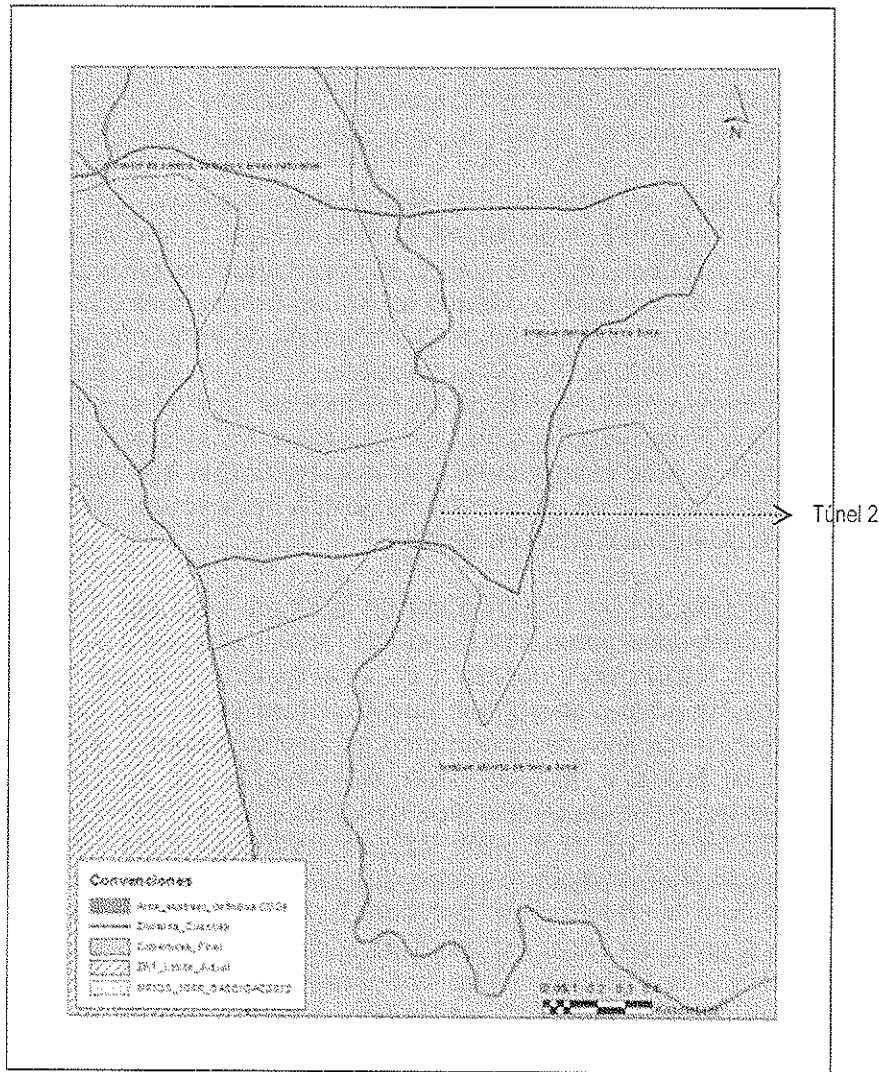
Al respecto, se alude al artículo 210 del Código Nacional de los Recursos Naturales Renovables (Decreto Ley 2811 de 1974), el cual señala: “si en área de reserva forestal, por razones de utilidad pública o interés social, es necesario realizar actividades económicas que impliquen remoción de bosques o cambio en el uso de los suelos o cualquiera otra actividad distinta del aprovechamiento racional de los bosques, la zona afectada deberá, debidamente delimitada, ser previamente sustraída de la reserva”. En el caso del Túnel 1, localizado en el tramo correspondiente al PR 14+538 al PR14+865, se verificó que se encuentra por fuera de la zona de Reserva Forestal del Cocuy, por lo cual no es objeto de sustracción. Por su parte, dada su ubicación a nivel del subsuelo, la infraestructura correspondiente a la plataforma interior (pitillo) del Túnel 2, no genera un cambio en el uso del suelo y en consecuencia, la sustracción no es de aplicación sobre ésta.

No obstante la factibilidad de construcción de la citada estructura, es importante mencionar que para el área correspondiente a la superficie (suelo) ubicada sobre dicha plataforma, no se considera viable la sustracción, debido a su localización en lo que el documento técnico de soporte afirma, es “un nodo o sector con un alto potencial de conectividad, que esta [sic] dado por la agregación de clases de cobertura con funcionalmente adecuadas para permitir el movimiento de la fauna y le [sic] flujo de energía en sentido horizontal (relaciones corológicas). Este nodo, se encuentra más o menos entre el PR 35 al 70, es decir los altos de la virgen y santa Inés y un poco más, lo que explica la poca intervención”. En efecto, el análisis de conectividad ecológica muestra que las dos clases de coberturas presentes en el área proyectada para la construcción del túnel 2 (Figura No 8), situado en el tramo conocido como Alto de la Virgen, se inicia en una ladera con pendientes importantes (alcanza 63° de inclinación) cubiertas por bosque. Estas coberturas corresponden al “Bosque Denso Alto de Tierra firme” y al “Bosque abierto”, las cuales, como lo señala el análisis de conectividad presentado, presentan el menor número de parches (2 y 4, respectivamente) siendo el Bosque denso el que presentó el mayor valor para el “Índice Distancia media al Vecino más cercano”, lo que demuestra menor conectividad con parches de la misma clase. Se señala además que “las inmediaciones de Toledo y San Bernardo de Batá, y los altos de la Virgen y Santa Inés, más parecen estar relacionados con la provincia Norandina, con elementos típicos de los andes (Orbiomas medios de los Andes). No obstante, su relación con los piedemontes orinoquenses es tan estrecha, que más parece una zona de transición con un gradiente altitudinal no muy pronunciado.... La importancia en términos de componentes de la biota, tiene que ver más con la distribución altitudinal de las mismas, ya que involucra un cambio considerable en el clima, pasando de cálido a frío húmedo.” En aras de mantener la conectividad y funcionalidad aún persistente entre estos dos tipos de coberturas, se estima relevante disminuir la potencial afectación de la construcción del túnel sobre la superficie cubierta por las mismas.

Es importante señalar que las áreas correspondientes a las bocas de entrada y salida del túnel en donde se deben realizar obras de estabilización, son sustraibles; sin embargo, dentro de la última cartera de coordenadas empleadas, no fueron incluidas diferenciadamente.

“POR MEDIO DE LA CUAL SE SUSTRAE DEFINITIVA Y TEMPORALMENTE UN ÁREA DE LA RESERVA FORESTAL DEL COCUY ESTABLECIDA MEDIANTE LA LEY 2ª DE 1959 Y SE TOMAN OTRAS DETERMINACIONES”

Figura No 8. Localización del túnel 2 con relación a las coberturas vegetales del área



Fuente: Elaboración DBSSE-MADS, 2013

Área solicitada para sustracción temporal

El área solicitada para sustracción temporal corresponde a los sitios de requeridos para disposición de material (botaderos), como se referencia en la tabla No 27. Esta información coincide con la proporcionada en el shape file denominado "botaderos (7)" hallado en el CD 24 correspondiendo a siete (7) polígonos con un área total de 10,205638 ha (Figura 9). Se procedió a la generación del listado de coordenadas, las cuales figuran en Tabla No 28.

Tabla No 27. Área solicitada para sustracción temporal

Sitio de disposición de escombros	Área (Ha)
1	0.519
2	0.267
3	0.387
4	0.382
5	0.386
6	4.881
7	3.381
TOTAL	10.203

“POR MEDIO DE LA CUAL SE SUSTRAE DEFINITIVA Y TEMPORALMENTE UN ÁREA DE LA RESERVA FORESTAL DEL COCUY ESTABLECIDA MEDIANTE LA LEY 2ª DE 1959 Y SE TOMAN OTRAS DETERMINACIONES”

Fuente: Estudios y Diseños, Gestión Social, Predial, Ambiental y Sustracción de la Reserva Forestal Nacional El Cocuy para el Mejoramiento de la carretera de la Soberanía, tramo la Lejía (Norte de Santander) – Saravena (Arauca).

Figura 9. Detalle de las áreas solicitadas para sustracción temporal (botaderos)



Tabla N° 28. Listado de coordenadas del área de sustracción temporal

Punto	Este	Norte	Botadero N°	Punto	Este	Norte	Botadero N°	Punto	Este	Norte	Botadero N°
1	845531,890	1296222,83	1	54	845541,67	1296220,72	1	34	846664,439	1295078,03	3
	37	720			380	406			39	222	
2	845532,816	1296227,46	1	1	846169,86	1295562,43	2	1	894194,107	1266844,67	4
	42	742			556	236			56	938	
3	845545,701	1296293,77	1	2	846193,97	1295592,43	2	2	894260,512	1266834,55	4
	65	214			180	617			84	602	
4	845554,221	1296311,18	1	3	846195,06	1295595,31	2	3	894306,015	1266756,41	4
	25	176			321	352			00	552	
5	845554,618	1296310,44	1	4	846229,75	1295573,84	2	4	894292,615	1266740,94	4
	13	092			677	915			42	924	
6	845549,613	1296300,09	1	5	846239,44	1295558,00	2	1	892505,396	1267524,78	5
	96	746			715	719			87	101	
7	845553,677	1296302,92	1	6	846250,46	1295539,94	2	2	892575,659	1267522,85	5
	97	321			045	934			80	194	
8	845572,407	1296276,23	1	7	846250,95	1295539,08	2	3	892588,110	1267462,92	5
	86	728			655	944			29	361	
9	845576,598	1296267,34	1	8	846247,15	1295538,09	2	4	892518,346	1267472,29	5
	87	374			316	725			54	094	
10	845580,938	1296258,29	1	9	846247,08	1295537,83	2	1	858040,950	1279429,70	6
	05	497			701	267			01	737	
11	845586,282	1296246,97	1	10	846256,14	1295537,79	2	2	858006,950	1279450,90	6
	64	078			901	960			00	000	
12	845591,944	1296235,06	1	11	846256,31	1295537,00	2	3	857991,949	1279457,95	6
	74	451			437	585			03	440	
13	845603,110	1296214,26	1	12	846244,04	1295537,20	2	4	857969,956	1279472,70	6
	17	821			430	428			66	428	
14	845619,884	1296203,36	1	13	846230,64	1295533,79	2	5	857931,684	1279492,94	6
	79	736			974	777			38	651	
15	845650,047	1296176,59	1	14	846221,35	1295536,57	2	6	857865,128	1279539,70	6
	35	147			623	590			86	961	

**“POR MEDIO DE LA CUAL SE SUSTRAE DEFINITIVA Y TEMPORALMENTE UN
ÁREA DE LA RESERVA FORESTAL DEL COCUY ESTABLECIDA MEDIANTE LA
LEY 2ª DE 1959 Y SE TOMAN OTRAS DETERMINACIONES”**

1	845647,983	1296174,31	1	15	846198,13	1295543,52	2	7	857808,433	1279602,45	6
6	60	605			900	122			45	843	
1	845648,248	1296173,73	1	16	846187,35	1295546,72	2	8	857769,568	1279673,24	6
7	18	397			720	930			96	152	
1	845650,100	1296174,58	1	17	846177,86	1295554,89	2	9	857799,820	1279702,08	6
8	27	064			526	833			00	000	
1	845650,841	1296174,15	1	18	846174,42	1295558,20	2	10	857837,030	1279722,78	6
9	10	730			567	563			26	119	
2	845652,746	1296174,95	1	1	846566,89	1295078,68	3	11	857863,913	1279733,25	6
0	11	105			341	045			02	868	
2	845653,434	1296174,47	1	2	846680,91	1295053,80	3	12	857892,330	1279732,28	6
1	02	480			635	957			19	576	
2	845664,969	1296179,34	1	3	846685,94	1295044,68	3	13	857923,705	1279717,28	6
2	88	315			344	142			75	411	
2	845665,393	1296178,76	1	4	846687,99	1295041,10	3	14	857942,423	1279689,50	6
3	22	106			397	954			92	566	
2	845653,698	1296173,83	1	5	846643,67	1295003,77	3	15	857970,264	1279655,42	6
4	61	980			617	014			26	113	
2	845652,904	1296174,26	1	6	846616,92	1295017,81	3	16	858002,853	1279620,25	6
5	86	313			013	293			43	192	
2	845651,052	1296173,52	1	7	846592,26	1295044,27	3	17	858054,741	1279559,05	6
6	77	230			091	132			35	113	
2	845650,259	1296173,94	1	8	846590,99	1295043,84	3	18	858074,996	1279531,18	6
7	02	563			091	799			76	260	
2	845648,354	1296173,09	1	9	846592,26	1295043,21	3	19	858081,523	1279501,14	6
8	01	897			091	298			26	477	
2	845647,613	1296173,46	1	10	846571,83	1295044,37	3	20	858083,652	1279451,25	6
9	18	938			504	715			78	132	
3	845645,761	1296172,67	1	11	846571,09	1295045,11	3	21	858070,240	1279420,30	6
0	09	563			420	799			64	830	
3	845645,073	1296173,04	1	12	846590,88	1295044,58	3	1	862141,463	1277568,61	7
1	17	605			508	882			63	723	
3	845643,168	1296172,35	1	13	846593,95	1295046,38	3	2	862143,658	1277573,10	7
2	17	813			425	799			45	976	
3	845642,480	1296172,78	1	14	846594,69	1295045,54	3	3	862156,475	1277566,84	7
3	25	147			508	132			45	776	
3	845640,628	1296171,98	1	15	846597,44	1295047,76	3	4	862180,677	1277548,42	7
4	17	771			676	383			69	338	
3	845639,834	1296172,46	1	16	846598,18	1295047,02	3	5	862203,513	1277522,64	7
5	41	396			759	299			84	396	
3	845637,982	1296171,61	1	17	846601,46	1295049,35	3	6	862216,950	1277518,59	7
6	33	730			843	133			04	153	
3	845637,188	1296172,04	1	18	846601,89	1295048,82	3	7	862251,053	1277523,40	7
7	58	063			177	216			81	860	
3	845635,283	1296171,29	1	19	846604,64	1295050,72	3	8	862284,270	1277533,08	7
8	57	980			344	717			63	779	
3	845634,701	1296171,61	1	20	846605,27	1295050,19	3	9	862339,937	1277555,52	7
9	49	730			844	800			00	600	
4	845632,690	1296170,92	1	21	846607,71	1295052,20	3	10	862376,553	1277470,85	7
0	65	938			261	884			50	035	
4	845632,055	1296171,29	1	22	846643,80	1295068,50	3	11	862372,882	1277469,26	7
1	65	980			185	720			07	270	
4	845630,150	1296170,61	1	23	846646,55	1295070,83	3	12	862365,539	1277466,08	7
2	64	188			352	554			21	741	
4	845629,356	1296170,92	1	24	846647,18	1295070,20	3	13	862370,509	1277424,36	7
3	89	938			852	054			23	077	
4	845627,398	1296170,18	1	25	846649,94	1295072,10	3	14	862365,864	1277407,38	7
4	97	854			019	554			46	769	
4	845626,763	1296170,66	1	26	846650,46	1295071,68	3	15	862343,823	1277382,77	7
5	97	479			936	221			89	151	
4	845624,541	1296169,76	1	27	846653,43	1295073,79	3	16	862301,255	1277371,00	7
6	47	521			270	888			02	772	
4	845621,789	1296166,85	1	28	846654,06	1295073,05	3	17	862254,361	1277372,17	7
7	79	479			770	804			17	618	
4	845606,496	1296179,76	1	29	846656,71	1295075,49	3	18	862211,421	1277364,01	7
8	85	648			354	222			68	163	
4	845589,722	1296194,74	1	30	846657,56	1295074,96	3	19	862175,639	1277393,33	7
9	23	193			021	305			32	817	
5	845579,932	1296203,10	1	31	846660,73	1295077,29	3	20	862167,806	1277429,22	7
0	63	278			522	139			69	792	
5	845572,259	1296208,55	1	32	846661,15	1295076,86	3	21	862151,441	1277460,01	7
1	70	320			855	805			15	176	
5	845571,042	1296209,29	1	33	846663,69	1295078,34	3	22	862143,700	1277510,55	7
2	61	404			856	972			09	785	
5	845552,362	1296219,29	1								
3	99	531									

“POR MEDIO DE LA CUAL SE SUSTRAE DEFINITIVA Y TEMPORALMENTE UN ÁREA DE LA RESERVA FORESTAL DEL COCUY ESTABLECIDA MEDIANTE LA LEY 2ª DE 1959 Y SE TOMAN OTRAS DETERMINACIONES”

Se estableció entonces, que el área total a sustraer para las obras del mejoramiento vial, incluyendo las áreas de sustracción definitiva y temporal, es de 87,536 hectáreas, las cuales se relacionan en la Tabla No 29.

Tabla No 29. Área a sustraer

ITEM	TIPO DE SUSTRACION	ÁREA (ha)
Área a sustraer PR 23+150 A PR 138+600	Definitiva	77,330
Sítios de disposición de escombros	Temporal	10,206
Total		87,536

Fuente: Elaboración DBBSE, 2013

Afectaciones a los servicios ecosistémicos derivados de la actividad

El grado de intervención del proyecto es moderado ya que se trata de una vía existente y la mayoría de las obras de mejoramiento vial se ejecutarán a 15 m a lado y lado del eje central de la calzada, en el denominado Derecho de Vía (DdV). Sin embargo, dada la extensión de la vía (150 km aprox) y su distribución a lo largo de una variedad de ecosistemas, no se desestima una afectación sobre los servicios ecosistémicos del área de manera localizada pero buena parte de los casos de manera temporal.

En el área de influencia que atraviesa el proyecto vial se distribuyen biomas diversos propios de la transición entre la Cordillera de los Andes y las tierras bajas de la Orinoquía. La mayor representatividad de ecosistemas asociados a estos biomas, se distribuye en el área de influencia indirecta (AII). Las coberturas vegetales presentes en el área de influencia directa (AID) corresponden principalmente a vegetación intervenida o secundaria y en menor proporción a vegetación primaria, que se relacionan con las coberturas denominadas “Bosque abierto alto” y “Bosque denso alto”. La mayor parte de la demanda forestal, la cual tiene prevista la afectación de un total de 23.298 árboles para talar responde a las coberturas “Bosques fragmentados con pastos y cultivos” y “Bosque abierto alto”, si bien tal aprovechamiento se dará predominantemente al borde de la vía, para efectos del desarrollo de las actividades de ampliación de la calzada mediante el desmonte para la ubicación de los chaflanes.

Tanto en las coberturas de bosques fragmentados como en las de bosque denso, se reportó la presencia de especies de flora como helechos arbóreos (Cyatheaceas) y tampoco (Clusiáceas) y de las familias Lauraceae, Arecaceae, Cecropiaceae las cuales registran especies de importancia como *Aiphanes lindeniana* y *Wettinia microcarpa*, ambas endémicas y dentro de las categorías “En peligro” y “Vulnerable”, según CITES. Es recomendable que las actividades previstas en el Plan de Compensación tengan en cuenta la presencia de éstas especies como potencial criterio para la definición del ecosistema de referencia.

En relación con el componente fauna, es predecible que se sucedan migraciones de manera localizada y temporal, particularmente en el caso de la herpetofauna y mamíferos pequeños, que en su mayoría son especies comunes, presentes en ecosistemas diversos y generalmente intervenidos. En este sentido, se estima una alta capacidad de resiliencia ante el disturbio. En el caso de otros mamíferos, reviste especial importancia la presencia de la especie *Pudu mephistophiles*, conocido como venado enano y clasificado en la categoría vulnerable (VU) del Libro Rojo de Especies Amenazadas de UICN. Esta especie fue asociada con los bosques secundarios y densos en el sector del Encanto, hecho que refuerza la relevancia de propender por el mantenimiento de la conectividad de los parches boscosos remanentes de este sector como soporte funcional como potencial ruta migratoria y mantenimiento de su hábitat.

En relación con posibles afectaciones sobre el componente hídrico, la información técnica resalta la baja posibilidad de la existencia de acuíferos que actúen como reservorios y/o puedan ser aprovechables. Así, se afirma que “desde el PR 30+700 hasta el PR 35+200 no

“POR MEDIO DE LA CUAL SE SUSTRAE DEFINITIVA Y TEMPORALMENTE UN ÁREA DE LA RESERVA FORESTAL DEL COCUI ESTABLECIDA MEDIANTE LA LEY 2ª DE 1959 Y SE TOMAN OTRAS DETERMINACIONES”

hay registro de niveles freáticos”. Dado que dentro del proyecto predominan las actividades de tipo superficial y no se contemplan movimientos de tierra y/o excavaciones mayores en todos los sectores del trazado, se estima una mínima incidencia en la contaminación de aguas subterráneas.

Para la mayoría de corrientes de agua permanentes identificadas en los diversos sectores del corredor vial, en el documento técnico se hace mención a la no evidencia de usos asociados. No obstante, se describen los diversos acueductos veredales y captaciones informales de agua para el abastecimiento y consumo humano proveniente de múltiples quebradas y nacimientos en los municipios de Labateca, Toledo y Cubará. Al respecto, es pertinente el monitoreo de las actividades constructivas en función de un potencial efecto contaminante, en especial con lo relacionado a aportes de material inerte. Este es el caso de la construcción del Túnel N° 2, la cual conlleva una afectación del perfil hidráulico propio de las obras de excavación que provoca infiltración de agua proveniente del macizo rocoso que requieren ser vertidas sobre la Quebrada Margarita u otras adyacentes en el área circunvecina hacia donde se proyecta disponer.

Las amenazas naturales derivadas de las características geológicas inherentes a la condición de los macizos rocosos del sector, tales como inestabilidad asociada a los suelos expresada en fenómenos de remoción en masa, deslizamientos y desprendimientos de cuñas no se verán diferencialmente modificadas por el desarrollo de las actividades, no obstante, se estima que con el predominio de suelos con pendientes mayores de 75%, posibles hundimientos y/o descensos de material sobre la vía producto de movimientos de tierra para la estabilización de taludes u actividades derivadas, son manejables técnicamente y no generarán afectaciones permanentes que la misma naturaleza del proyecto no haya contemplado mejorar a través de la rectificación y mejora del trazado vial.

Consulta previa

Dentro de la información consignada en el documento técnico, no se hace referencia puntual sobre los posibles efectos que el proyecto vial pueda acarrear sobre las comunidades que habitan el Resguardo Indígena U'wa, localizado en el área de influencia.

Conforme a lo establecido en el numeral 3 del artículo 6 de la Resolución 1526 de 2012, FONADE envía oficio a la Dirección de Bosques, Biodiversidad y Servicios Ecosistémicos radicado con N°4120-E1-57493 del 23 de noviembre de 2013, donde adjunta copia de los oficios expedidos por el Ministerio del Interior y de Justicia y del INCODER donde se hace mención, entre otros:

“(…)

Que para la sustracción de 118 km de la Reserva Forestal del Cocuy, ubicado en los municipios de Cubará, Toledo y Labateca, en los Departamentos de Norte de Santander y Boyacá, se determinó que éstas coinciden con las coordenadas de territorio legalmente titulado de un Resguardo Indígena:

Resguardo	Etnia	Departamento	Municipio	Resolución
Unido Uwa	U'wa	Boyacá Norte de Santander Santander	Cubará	0081-10-07-1974
			Güicán	0138-31-10-1979
			Chitagá	0059-05-07-1987
			Toledo	0056-6-08-14999
			Cerrito	
			Concepción	

Igualmente se pudo determinar que el área de interés no se cruza con títulos colectivos y en trámite pertenecientes a las Comunidades negras, ni con solicitudes de titulación en trámite de titulación de resguardos indígenas” [sic]

“(…)

“POR MEDIO DE LA CUAL SE SUSTRAE DEFINITIVA Y TEMPORALMENTE UN ÁREA DE LA RESERVA FORESTAL DEL COCUY ESTABLECIDA MEDIANTE LA LEY 2ª DE 1959 Y SE TOMAN OTRAS DETERMINACIONES”

...Que el proyecto de sustracción de 118 km de la Reserva Forestal del Cocuy, requerida para el mejoramiento de Transversal Soberanía, se enmarca dentro de aquellas actividades que son susceptibles de afectar directamente a las comunidades étnicas...”

(...)

...El presente proyecto es sujeto de consulta previa, por cuanto dicha actividad representaría una afectación directa y específica que ponga en entredicho la diversidad étnica y cultural de algún grupo étnico.”

Dentro de la información remitida a ésta Dirección, no se hallaron las evidencias de la realización de la consulta previa que, como es mencionado en los oficios del INCODER y el Ministerio del Interior, debe llevarse a cabo para dar cumplimiento a lo manifestado en el parágrafo 4 del artículo 6 de la Resolución 1526 de 2012: “cuando se certifique la presencia de comunidades indígenas o negras tradicionales o la existencia de territorios indígenas o tierras tituladas colectivamente a las comunidades negras, en el área objeto de la solicitud de sustracción, el interesado deberá realizar el proceso de consulta previa de conformidad con lo dispuesto en la Ley 21 de 1991 y demás normas que regulen la materia. En todo caso, la decisión de la solicitud de sustracción del área de reserva, solo se definirá hasta tanto se culmine con el procedimiento de consulta previa y se entregue a la autoridad ambiental competente el acta de protocolización respectiva emitida por el Ministerio del Interior.”

Medidas de compensación por sustracción

De acuerdo a lo establecido en el artículo 10 de la Resolución 1526 de 2012 y los términos de referencia contenidos en el Anexo 1 de la citada resolución, las medidas de compensación, restauración y recuperación serán realizadas tanto en los casos de sustracción temporal como definitiva de las áreas que sean afectadas por el desarrollo de la actividad. Al respecto, el mencionado artículo señala:

“1.1 Para la sustracción temporal: se entenderá por medidas de compensación las acciones encaminadas a la recuperación del área sustraída temporalmente. Se entiende por recuperación la reparación de los procesos, la productividad y los servicios de un ecosistema”;

“1.2. Para la sustracción definitiva: se entenderá por medidas de compensación la adquisición de un área equivalente en extensión al área sustraída, en la cual se deberá desarrollar un plan de restauración debidamente aprobado por la autoridad ambiental competente”

Dado que las correspondientes autoridades ambientales ya fueron notificadas, pero aún está por concretarse si la propuesta sugerida por CORPONOR va a ser adoptada como propuesta de compensación definitiva, es necesario definir la localización del área equivalente en extensión al área sustraída, su estado, así como el plan de restauración, rehabilitación y/o conservación detallado a que hubiere lugar e informar a las Corporaciones Autónomas Regionales de la jurisdicción. Dentro de la información suministrada, no se precisaron estos aspectos ni los concernientes a la descripción detallada de las actividades a desarrollar en el plan de restauración que incluya cada uno de las estrategias que se realizarán, entre otros. Es recomendable estudiar la posibilidad de definir un área en consulta con Parques Nacionales.

CONCEPTO

Con base en las consideraciones expuestas en este concepto técnico, el Ministerio de Ambiente y Desarrollo Sostenible –MADS- concluye que si bien técnicamente es viable la sustracción de 77,33 ha correspondientes al área a sustraer definitiva y 10,206 ha correspondientes al área de sustracción temporal de la Zona de Reserva Forestal del Cocuy

“POR MEDIO DE LA CUAL SE SUSTRAE DEFINITIVA Y TEMPORALMENTE UN ÁREA DE LA RESERVA FORESTAL DEL COCUY ESTABLECIDA MEDIANTE LA LEY 2ª DE 1959 Y SE TOMAN OTRAS DETERMINACIONES”

para el desarrollo del proyecto corredor vial “La Soberanía” tramo La Lejía – Saravena, el procedimiento se hará efectivo toda vez y hasta tanto se remita la información de los numerales a, b y c descrita como sigue:

- a. *Actas de protocolización avaladas por el Ministerio del Interior, correspondientes a la consulta previa que debe ser realizada con las comunidades indígenas, cuyos territorios se encuentran en el área de influencia directa del proyecto, tal como fue certificado por dicho Ministerio y por el Instituto Colombiano de Desarrollo Rural - INCODER- mediante oficios con radicado No.OF112-0025915-DCP-2500 del 10 de octubre de 2012 y No.20121132011 del 04 de septiembre de 2012, respectivamente.*
- b. *Listado de coordenadas planas en sistema Magna Sirgas, indicando el origen, correspondientes a los vértices de las poligonales que conforman las bocas de entrada y salida del Túnel N° 2, localizado en el sector del PR 55+829 al PR 56+604.*
- c. *Listado de coordenadas planas en sistema Magna Sirgas, indicando el origen, correspondientes al (los) sitio(s) de disposición de escombros del material sobrante derivado de la construcción del Túnel N°2 localizado en el sector del PR 55+829 al PR 56+604.”*

(...)”

Ahora bien, mediante documentación remitida por el Fondo Financiero de proyectos de Desarrollo (FONADE), con radicados Nos. 4120-E1-8533 del 17 de marzo de 2014, 4120-E1-12568 del 14 de abril de 2014 y 4120-E1-12568 del 09 de mayo de 2014, la Dirección de Bosques, Biodiversidad y Servicios Ecosistémicos de este Ministerio, analizó la información allegada por el solicitante, y en base al análisis correspondiente se acogió el concepto técnico No. 071 del 18 de junio de 2014, donde se determina lo siguiente:

“(…)”

EVALUACIÓN DE LA INFORMACIÓN PRESENTADA

En el marco de la evaluación de la solicitud de sustracción definitiva y temporal de áreas de la zona de Reserva Forestal del Cocuy para la ejecución del proyecto vial de la carretera La Soberanía, la Dirección de Bosques, Biodiversidad y Servicios Ecosistémicos del MADS, emitió el concepto técnico N° 155 del 31 de Diciembre de 2013, mediante el cual se condicionó la viabilidad de la sustracción de las áreas solicitadas hasta tanto se diera cumplimiento a los siguientes requerimientos:

- a. *Actas de protocolización avaladas por el Ministerio del Interior, correspondientes a la consulta previa que debe ser realizada con las comunidades indígenas, cuyos territorios se encuentran en el área de influencia directa del proyecto, tal como fue certificado por dicho Ministerio y por el Instituto Colombiano de Desarrollo Rural -INCODER- mediante oficios con radicado No.OF112-0025915-DCP-2500 del 10 de octubre de 2012 y No.20121132011 del 04 de septiembre de 2012, respectivamente.*

Mediante el oficio radicado con N° 4120-E1-12568 del 14 de abril de 2014, se remite “el acta de cierre de la Consulta Previa” realizada en el marco de lo requerido por el numeral 3 del artículo 6 de la Resolución 1526 de 2012.

En el acta titulada Acta de consulta previa para el proyecto “Obras de mejoramiento, rehabilitación y sustracción de la Reserva Forestal de la carretera de La Soberanía Tramo La Legía (norte de Santander) –Saravena- (Arauca)], numerada con el código AN-CP-P-02-F03, se menciona que la citada actividad de cierre de la consulta previa se realizó “el día 01 de

“POR MEDIO DE LA CUAL SE SUSTRAE DEFINITIVA Y TEMPORALMENTE UN ÁREA DE LA RESERVA FORESTAL DEL COCUY ESTABLECIDA MEDIANTE LA LEY 2ª DE 1959 Y SE TOMAN OTRAS DETERMINACIONES”

abril de 2014, en las instalaciones de la Sede Asociación U'wa, municipio de Cubará, departamento de Boyacá”. En el listado de asistentes se consignan:

- Delegados del Cabildo Mayor y Cabildos menores de las comunidades Bachira, Bocota, Cobaira, Barrosa, Tegría, Tauretes, Aguablanca, Tamara, Mulera, Segovia, Unkasia, Laguna, Santa Marta y Tamarana pertenecientes al Resguardo Unido U'wa
- Delegados de la Dirección de Consulta Previa del Ministerio del Interior
- Delegados del Instituto Nacional de Vías –INVIAS-
- Delegados del Fondo Financiero de Proyectos de Desarrollo –FONADE-
- Delegado de la Defensoría del Pueblo
- Delegada de la Procuraduría General de la Nación (Procuraduría Delegada para Asuntos Étnicos)
- Delegada de la Dirección General de la Autoridad Nacional de Licencias Ambientales –ANLA-
- Directora de Bosques, Biodiversidad y Servicios Ecosistémicos del Ministerio de Ambiente y Desarrollo Sostenible –MADS-
- Directora General de CORPORINOQUIA
- Director General de CORPONOR
- Representante legal de Corredores Viales 2009
- Jefe de Ingenieros del Ejército Nacional de Colombia
- Alcalde del Municipio de Labateca
- Alcalde del Municipio de Cubará
- Alcalde del Municipio de Toledo
- Delegados ASOUWA

Algunos apartes del acta se extraen a continuación:

1. Antecedentes

(...)

“Carlos Barreiro Luna, delegado de la Dirección de Consulta previa interviene y hace lectura de la certificación 715 del 24 de junio de 2013 emitida por el MI, donde certifica la presencia del resguardo unido U'wa y señala que en virtud a la certificación en mención INVIAS procede a dar cumplimiento a la norma con el inicio del proceso de Consulta Previa.”

(...)

“Menciona el delegado del Ministerio del Interior Carlos Barreiro, que posteriormente a las reuniones realizadas en el marco de la Consulta Previa, la comunidad manifestó que no querían dar continuidad al proceso de Consulta Previa a través de un escrito del mes de diciembre de 2013. Agrega que posterior al escrito en reunión realizada en la dirección de Consulta Previa el presidente del cabildo mayor manifestó que la comunidad no tenía inconveniente con seguir con los procesos de Consulta Previa que no sean de hidrocarburos.”

(...)

“Interviene Armando Villamizar, miembro de la comunidad para expresar la posición de la comunidad “No vamos aceptar la Consulta Previa, que con la vía de la soberanía se dejó la puerta abierta para que continuara el proyecto, pero se debe revisar las afectaciones que puedan generar los trabajos de la vía.”

2. Intervención del cabildo mayor U'wa

(...)

“POR MEDIO DE LA CUAL SE SUSTRAE DEFINITIVA Y TEMPORALMENTE UN ÁREA DE LA RESERVA FORESTAL DEL COCUY ESTABLECIDA MEDIANTE LA LEY 2ª DE 1959 Y SE TOMAN OTRAS DETERMINACIONES”

“En el día de hoy ratifican la posición del pueblo U'wa de no participar en procesos de consulta Previa y que la posición de Asouwa es contundente, por lo tanto en el día de hoy en este evento se cierra este proceso, esto con el fin de no perder tiempo en reuniones y conversaciones. Expone que esta decisión obedece a reuniones que se han hecho con anterioridad como el octavo congreso y la junta directiva extraordinaria donde han tomado la decisión a la no participación de la Consulta Previa.”

(...)

“Armando Tegría Rinconada, miembro de la comunidad dice que no es el objetivo del pueblo U'wa oponerse a la construcción de la vía La Soberanía, pero que a su vez solicitan al INVIAS que desvíen el proyecto y no toquen los territorios del resguardo indígena ni el territorio ancestral”.

7. Observaciones adicionales y conclusión

“La comunidad nos insta a los delegados del Ministerio del Interior de la Dirección de Consulta Previa, a consignar en el acta la posición definitiva del resguardo indígena unido U'wa de no continuar en el proceso de Consulta Previa para el proyecto “OBRAS DE MEJORAMIENTO, REHABILITACIÓN Y SUSTRACCIÓN DE LA RESERVA FORESTAL DE LA CARRETERA DE LA SOBERANIA TRAMO LA LEGIA (NORTE DE SANTANDER)-SARAVENA-(ARAUCA)”. Esto sin descartar la posición de la Asociación U'wa de concertar en otros espacios con las instituciones interesadas en el proyecto.”

“Por lo anterior y respetando la decisión que autónomamente ha tomado la comunidad se procede al cierre sin acuerdos del proceso de Consulta Previa para el proyecto de la referencia”

(...)

- b. *Listado de coordenadas planas en sistema Magna Sirgas, indicando el origen, correspondientes a los vértices de las poligonales que conforman las bocas de entrada y salida del Túnel N° 2, localizado en el sector del PR 55+829 al PR 56+604.*

En cuanto al listado de coordenadas planas correspondientes a los vértices de las poligonales de los túneles proyectados solicitados como información adicional para dar viabilidad a la sustracción, se remitió en versión análoga y digital, mediante el oficio radicado con N° 4120-E1-12568 del 14 de abril de 2014 y el CD radicado con N°4120-E1-12568 del 09 de mayo de 2014, respectivamente, el listado de coordenadas consignado en la Tabla 1. Se señala que éstas corresponden a los túneles proyectados en los tramos PR 14+555 al PR 14+861 y PR 55+832 al PR 56+600.

Tabla 1. Listado de coordenadas de las bocas de entrada y salida de los túneles

KILOMETRO	NORTE	ESTE
14+555	1296257	837556,1
14+861	1296135	837836,9
55+832	1280313	856842,7
56+600	1279605	856886,9

Fuente: “coordenadas de los túneles.exe”

- c. *Listado de coordenadas planas en sistema Magna Sirgas, indicando el origen, correspondientes al (los) sitio(s) de disposición de escombros del material sobrante derivado de la construcción del Túnel N°2 localizado en el sector del PR 55+829 al PR 56+604.*

El listado de coordenadas de los sitios de disposición de escombros relacionado en el oficio radicado con N° 4120-E1-12568 del 14 de abril de 2014 y contenido en el CD

“POR MEDIO DE LA CUAL SE SUSTRAE DEFINITIVA Y TEMPORALMENTE UN ÁREA DE LA RESERVA FORESTAL DEL COCUY ESTABLECIDA MEDIANTE LA LEY 2ª DE 1959 Y SE TOMAN OTRAS DETERMINACIONES”

radicado con N°4120-E1-12568 del 09 de mayo de 2014, hace referencia, como se indica en el precitado oficio, a aquellas “correspondientes a los sitios de disposición de material sobrante para los túneles ubicados en el PR 10+470 al PR 10+610, PR 60+400 al PR 60+500 y PR 61+500 al PR 600+750 [sic]” (Tabla 2).

Tabla 2. Listado de coordenadas de los sitios de disposición de material sobrante (botaderos) tramo PR 61+500 – PR 61+750

PUNTO	NORTE	ESTE
1	999290	1040152
2	984272	993679
3	985724	989426
4	994286	1024420
5	986374	989535
6	989719	990007
7	985851	996631
8	993487	987443
9	1000974	981669
10	1011689	973445
11	1019746	967364
12	1030254	959335
13	1042664	949934
14	1054885	942178
15	1064466	935825
16	1071589	931371
17	1190414	866648
18	1082067	924578
19	1200114	873398
20	1096082	915065
21	1212452	881632
22	1104643	908975
23	1228480	891293
24	1115537	901161
25	1124507	894790
26	1203438	907603
27	1129251	891565
28	1185830	917605
29	1139382	887884
30	1155505	882312
31	1178331	919554
32	1173187	875884
33	1166276	927657
34	1182685	870752
35	1142130	943103
36	1108812	965666
37	1093805	975340
38	1067191	994537
39	1190647	874222
40	1196279	882578
41	1002362	988057
42	1202154	890409
43	1008711	997018
44	1221742	893194
45	1014498	1005815
46	1209042	898279
47	1015532	1007024
48	1191148	907248
49	1016206	1018105
50	1185827	899156
51	1025541	1023248
52	1181555	890599
53	1175525	883333
54	1042606	1011694
55	1162819	887001
56	1162670	894257

PUNTO	NORTE	ESTE
101	1149151	907319
102	1122482	953043
103	1155353	918572
104	1113462	939588
105	1158720	926427
106	1106172	929284
107	1143481	935411
108	1100990	922058
109	1134820	925384
110	1097267	916901
111	1127846	915352
112	1107201	910133
113	1121032	905831
114	1117191	923536
115	1122494	930941
116	1127756	940755
117	1132897	946670
118	1031675	912746
119	1028518	913274
120	1097253	973096
121	1027120	907661
122	1026178	904195
123	1094052	967835
124	1028677	902361
125	1087674	961872
126	1036537	899587
127	1078428	957035
128	1046654	897708
129	1049495	903966
130	1068836	951861
131	1051231	908656
132	1047566	909688
133	1058197	946686
134	1042040	910723
135	1036220	911970
136	1034940	912362
137	1052584	943564
138	1036140	914638
139	1037690	919721
140	1039416	923275
141	1041802	927124
142	1044269	930099
143	1046352	933270
144	1046553	934298
145	1048580	933273
146	1052630	939971
147	1053566	942057
148	1054328	943303
149	1060436	946067
150	1067699	949064
151	1077923	953392
152	1090780	959894
153	1098494	965017
154	1100073	970586
155	984204	993371
156	985433	989620

PUNTO	NORTE	ESTE
202	990521	997552
203	1068501	999962
204	1076971	994180
205	1090211	985246
206	1072612	1006126
207	1101607	977652
208	1087971	995846
209	1115609	967989
210	1106858	983011
211	1128846	959005
212	1132529	965302
213	1150058	953908
214	1159294	939186
215	1163545	945197
216	1174924	929051
217	1179437	934910
218	1185754	921972
219	1189878	928065
220	1200836	911778
221	1205173	918164
222	1214516	902801
223	1218989	909273
224	1229947	893346
225	1233612	899991
226	1229545	892199
227	1220449	897567
228	1207574	906029
229	1191877	916169
230	1187958	918567
231	1186046	918985
232	1185227	920808
233	1191197	929369
234	1183588	921457
235	1182644	922710
236	1174310	927994
237	1165129	934040
238	1156921	939294
239	1147047	945566
240	1138910	950818
241	1126254	959234
242	1117130	965486
243	1102780	975401
244	1102122	975598
245	1103506	987473
246	1101015	976605
247	1099721	977314
248	1099389	977686
249	1091776	982934
250	1082543	989026
251	1076003	993425
252	1065472	1010864
253	1057038	1016453
254	1060973	1004891
255	1047391	1022804
256	1038104	1028826
257	1027058	1035992

**“POR MEDIO DE LA CUAL SE SUSTRAE DEFINITIVA Y TEMPORALMENTE UN
ÁREA DE LA RESERVA FORESTAL DEL COCUY ESTABLECIDA MEDIANTE LA
LEY 2ª DE 1959 Y SE TOMAN OTRAS DETERMINACIONES”**

57	1038403	1004206
58	1147728	890755
59	1029267	987560
60	1147231	895862
61	1024482	979778
62	1135092	893334
63	1021930	974996
64	1131141	893642
65	1139876	897451
66	1037863	959027
67	1147689	900890
68	1041299	962500
69	1159801	902950
70	1051901	975825
71	1173580	904150
72	1060206	984645
73	1177125	904545
74	1065868	990890
75	1180044	909020
76	1182170	913721
77	1088294	975954
78	1184291	916958
79	1092031	971852
80	1182465	916121
81	1081379	963299
82	1179669	911281
83	1074158	956045
84	1070837	957271
85	1065250	951414
86	1177742	908378
87	1061437	952419
88	1175467	905635
89	1174393	905288
90	1071735	934906
91	1176470	910275
92	1083329	941426
93	1179899	914918
94	1091935	948982
95	1181735	917640
96	1100407	957703
97	1170464	919446
98	1106751	963907
99	1167141	912669
100	1163167	905490

157	992933	990961
158	992680	994745
159	1003096	996626
160	1004008	992199
161	1014571	994582
162	1014239	998934
163	1031843	1003128
164	1033403	998608
165	1057899	1005705
166	1052853	1009103
167	1057805	993197
168	1059579	992368
169	1061601	992135
170	1062255	992663
171	1062465	993784
172	1062053	995321
173	1060639	996997
174	1059140	997690
175	1057433	997268
176	1056752	995695
177	1056712	994773
178	1026550	1020349
179	1024683	1017614
180	1027764	1015582
181	1027543	1015206
182	1028482	1014559
183	1032768	1011520
184	1038018	1014545
185	1035791	1015877
186	1017475	1016696
187	1009810	1021589
188	1006849	1032496
189	1002149	1036116
190	1007957	1025734
191	1001905	1027153
192	996322	1029193
193	993666	1017592
194	1001398	1016126
195	1006305	1015106
196	1012737	1007792
197	1013328	1001100
198	1003372	1006961
199	1003733	999182
200	996204	1006001
201	989092	1004930

258	1015023	1043897
259	1005322	1050530
260	1005302	1053264
261	1041939	1018153
262	1029042	1026495
263	1015276	1036001
264	1002070	1044855
265	999458	1044185
266	1001365	1043722
267	1007857	1039445
268	1015240	1034387
269	1027911	1025909

Fuente: "coordenadas botaderos tuneles.exe" en CD N°4120-E1-12568 del 09 de mayo de 2014

CONSIDERACIONES

Una vez realizado el análisis de la información y documentación remitida a la Dirección de Bosques, Biodiversidad y Servicios Ecosistémicos de este Ministerio, se presentan las siguientes consideraciones técnicas:

Portales (bocas) de entrada y salida de los túneles

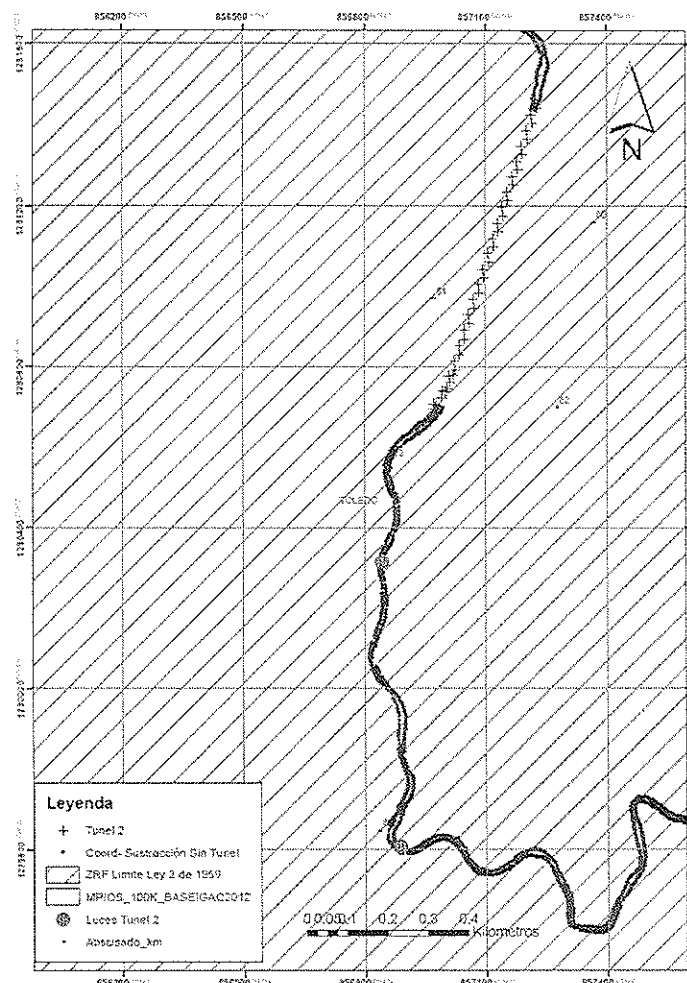
El túnel localizado en el tramo PR 14+538 al PR14+865 se encuentra fuera del área de la Reserva Forestal del Cocuy, por lo cual no es objeto de esta solicitud de sustracción. Por su parte, como se aprecia en la Figura 1, la referencia de dos coordenadas para el túnel ubicado ente el PR 55+829 y el PR 56+604 se proyectan a la altura del tramo ubicado entre las abscisas 64 y 65, más adelante en dirección sur de la ubicación planteada originalmente. Del mismo modo, se considera que dos (2) coordenadas no son suficientes para definir polígonos que identifiquen de manera diferenciada la geometría de las áreas para los portales de

“POR MEDIO DE LA CUAL SE SUSTRAE DEFINITIVA Y TEMPORALMENTE UN ÁREA DE LA RESERVA FORESTAL DEL COCUY ESTABLECIDA MEDIANTE LA LEY 2ª DE 1959 Y SE TOMAN OTRAS DETERMINACIONES”

entrada y salida para este túnel por lo que se infiere que estas áreas se hallan circunscritas dentro de los polígonos originalmente solicitados en sustracción.

Figura 1. Localización de los portales de entrada y salida del Túnel 2

Fuente: Elaboración DBBSE – MADS, 2014

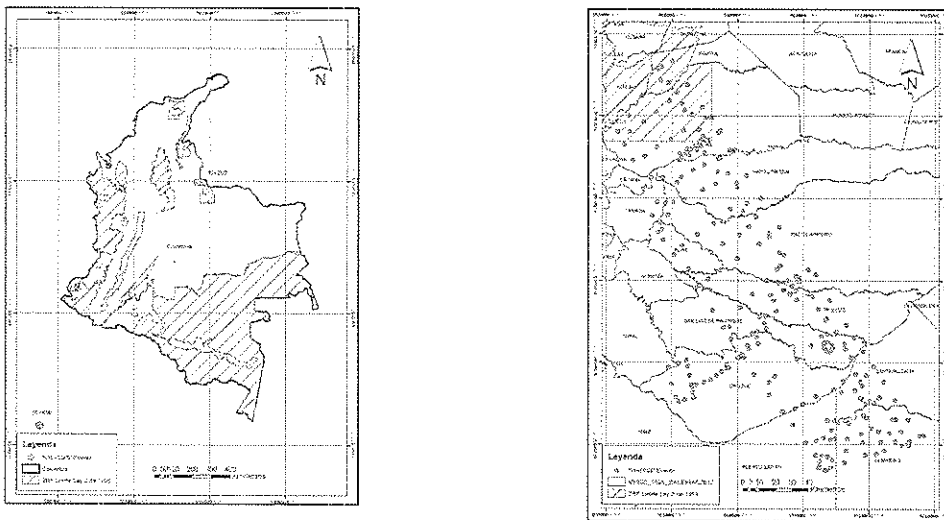


Sitios de disposición de material sobrante (botaderos)

Nuevamente debe mencionarse que el límite de la Zona de Reserva Forestal inicia a la altura del PR 21 aproximadamente, por lo cual todas las áreas a lo largo de los tramos previos al PR 21, están fuera del área de Reserva y en consecuencia, no aplica el proceso de sustracción. Las coordenadas señaladas corresponden a los botaderos proyectados para el material proveniente de la construcción de los túneles y no al total de los requeridos para la totalidad de las obras. Al proyectar las coordenadas referidas en sistema Magna Sirgas Origen Este, se obtuvo que las del sector correspondiente al tramo PR 60+400 al PR 60+500, se encuentran fuera del territorio nacional, mientras que las del sector correspondiente al tramo PR 61+500 al PR 61+750 se encuentran fuera de la Zona de Reserva Forestal del Cocuy y distribuidas sin vínculo alguno con el corredor vial (Figura 2).

Figura 2. Proyección de coordenadas de localización de sitios de disposición de material sobrante de los túneles en los tramos del PR 60+400 al PR 60+550 y PR 61+500 al PR 61+750

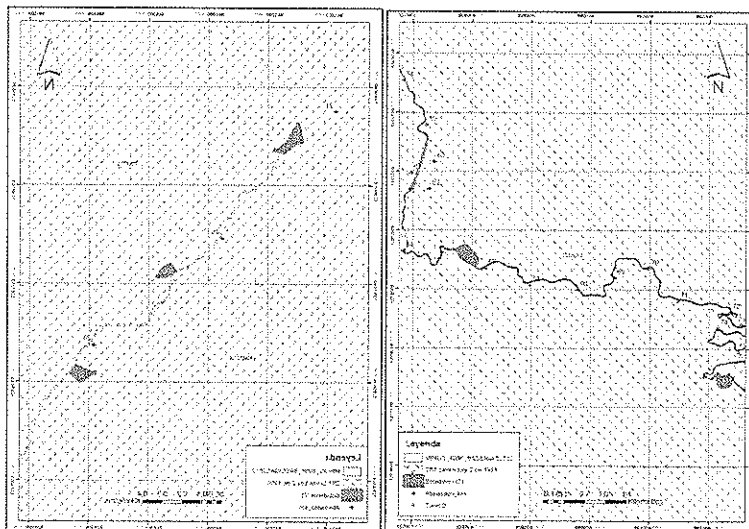
“POR MEDIO DE LA CUAL SE SUSTRAE DEFINITIVA Y TEMPORALMENTE UN ÁREA DE LA RESERVA FORESTAL DEL COCUY ESTABLECIDA MEDIANTE LA LEY 2ª DE 1959 Y SE TOMAN OTRAS DETERMINACIONES”



Fuente: Elaboración DBBSE – MADS, 2014 con base en “Coordenadas botaderos túneles.exe”

Es importante señalar que los sitios de disposición de escombros (botaderos) considerados como viables de sustracción temporal en el concepto técnico N° 155 del 31 de Diciembre de 2013 corresponden a los localizados tal como se aprecia en la Figura 3. Dado que mediante la más reciente información remitida no fue posible establecer la existencia de nuevos botaderos o corroborar que se tratan de los mismos, se asume que los primeros aún hacen parte de los proyectados para su utilización.

Figura 3. Detalle de los botaderos solicitados como áreas de sustracción temporal en dos tramos del corredor vial.



Fuente: Elaboración DBBSE – MADS, 2014 con base en “Coordenada y áreas botaderos 18-11-2012.exe”

Consulta previa

El acta de protocolización del cierre de la consulta previa no precisa la participación de representantes del Resguardo Unido U'wa pertenecientes a los municipios de Güicán, Chítágá, Cerrito y Concepción, que se señalan en el oficio, si bien no se puntualiza a que municipio pertenecen los delegados de los cabildos de las comunidades que figuran en el listado de asistencia.

“POR MEDIO DE LA CUAL SE SUSTRAE DEFINITIVA Y TEMPORALMENTE UN ÁREA DE LA RESERVA FORESTAL DEL COCUY ESTABLECIDA MEDIANTE LA LEY 2ª DE 1959 Y SE TOMAN OTRAS DETERMINACIONES”

Se considera que al margen de las conclusiones resultantes de la consulta previa, se dio cumplimiento al requisito de allegar la información adicional correspondiente al (las) acta(s) de protocolización de la consulta previa desarrollada y avalada por el Ministerio del Interior en cumplimiento de lo solicitado de lo por el numeral 3 del artículo 6 de la Resolución 1526 de 2012.

CONCEPTO

Una vez surtido el proceso de evaluación en el marco de lo establecido por la Resolución 1526 del 3 de septiembre de 2012 y los Términos de Referencia anexos que forman parte integral de la misma y el cumplimiento de los requisitos primordiales solicitados mediante previo concepto técnico N° 155 del 31 de Diciembre de 2013, el Ministerio de Ambiente y Desarrollo Sostenible –MADS-, con base en el análisis descrito en el numeral 3 de este concepto técnico, considera viable el procedimiento de sustracción de 77,33 ha correspondientes al área a sustraer definitiva y 10,206 ha correspondientes al área de sustracción temporal de la Zona de Reserva Forestal del Cocuy para el desarrollo del proyecto corredor vial “La Soberanía” tramo La Lejía – Saravena.

El área sustraída temporalmente corresponde a siete (7) polígonos con un área total de 10,206 ha, para la cual se establece un término de doce (12) meses que serán contados a partir del inicio de las actividades. Por ende, el Instituto Nacional de Vías –INVIAS-, informará a este Ministerio con una antelación no mayor a quince (15) días sobre el inicio de las actividades que refieren con la sustracción temporal. Las coordenadas de localización del área a sustraer temporalmente se señala en la Tabla 3.

Tabla 3. Listado de coordenadas del área temporal a sustraer

Punto	Este	Norte	Botadero N°	Punto	Este	Norte	Botadero N°	Punto	Este	Norte	Botadero N°
1	845531,890 37	1296222,83 720	1	54	845541,6 7380	1296220,7 2406	1	34	846664,43 939	1295078,03 222	3
2	845532,816 42	1296227,46 742	1	1	846169,8 6556	1295562,4 3236	2	1	894194,10 756	1266844,67 938	4
3	845545,701 65	1296293,77 214	1	2	846193,9 7180	1295592,4 3617	2	2	894260,51 284	1266834,55 602	4
4	845554,221 25	1296311,18 176	1	3	846195,0 6321	1295595,3 1352	2	3	894306,01 500	1266756,41 552	4
5	845554,618 13	1296310,44 092	1	4	846229,7 5677	1295573,8 4915	2	4	894292,61 542	1266740,94 924	4
6	845549,613 96	1296300,09 746	1	5	846239,4 4715	1295558,0 0719	2	1	892505,39 687	1267524,78 101	5
7	845553,677 97	1296302,92 321	1	6	846250,4 6045	1295539,9 4934	2	2	892575,65 980	1267522,85 194	5
8	845572,407 86	1296276,23 728	1	7	846250,9 5655	1295539,0 8944	2	3	892588,11 029	1267462,92 361	5
9	845576,598 87	1296267,34 374	1	8	846247,1 5316	1295538,0 9725	2	4	892518,34 654	1267472,29 094	5
10	845580,938 05	1296258,29 497	1	9	846247,0 8701	1295537,8 3267	2	1	858040,95 001	1279429,70 737	6
11	845586,282 64	1296246,97 078	1	10	846256,1 4901	1295537,7 9960	2	2	858006,95 000	1279450,90 000	6
12	845591,944 74	1296235,06 451	1	11	846256,3 1437	1295537,0 0585	2	3	857991,94 903	1279457,95 440	6
13	845603,110 17	1296214,26 821	1	12	846244,0 4430	1295537,2 0428	2	4	857969,95 666	1279472,70 428	6
14	845619,884 79	1296203,36 736	1	13	846230,6 4974	1295533,7 9777	2	5	857931,68 438	1279492,94 651	6
15	845650,047 35	1296176,59 147	1	14	846221,3 5623	1295536,5 7590	2	6	857865,12 886	1279539,70 961	6
16	845647,983 60	1296174,31 605	1	15	846198,1 3900	1295543,5 2122	2	7	857808,43 345	1279602,45 843	6
17	845648,248	1296173,73	1	16	846187,3	1295546,7	2	8	857769,56	1279673,24	6

**“POR MEDIO DE LA CUAL SE SUSTRAE DEFINITIVA Y TEMPORALMENTE UN
ÁREA DE LA RESERVA FORESTAL DEL COCUY ESTABLECIDA MEDIANTE LA
LEY 2ª DE 1959 Y SE TOMAN OTRAS DETERMINACIONES”**

7	18	397			5720	2930			896	152	
1	845650,100	1296174,58	1	17	846177,8	1295554,8	2	9	857799,82	1279702,08	6
8	27	064			6526	9833			000	000	
1	845650,841	1296174,15	1	18	846174,4	1295558,2	2	10	857837,03	1279722,78	6
9	10	730			2567	0563			026	119	
2	845652,746	1296174,95	1	1	846666,8	1295078,6	3	11	857863,91	1279733,25	6
0	11	105			9341	8045			302	868	
2	845653,434	1296174,47	1	2	846680,9	1295053,8	3	12	857892,33	1279732,28	6
1	02	480			1635	0957			019	576	
2	845664,969	1296179,34	1	3	846685,9	1295044,6	3	13	857923,70	1279717,28	6
2	88	315			4344	8142			575	411	
2	845665,393	1296178,76	1	4	846687,9	1295041,1	3	14	857942,42	1279689,50	6
3	22	106			9397	0954			392	566	
2	845653,698	1296173,83	1	5	846643,6	1295003,7	3	15	857970,26	1279655,42	6
4	61	980			7617	7014			426	113	
2	845652,904	1296174,26	1	6	846616,9	1295017,8	3	16	858002,85	1279620,25	6
5	86	313			2013	1293			343	192	
2	845651,052	1296173,52	1	7	846592,2	1295044,2	3	17	858054,74	1279559,05	6
6	77	230			6091	7132			135	113	
2	845650,259	1296173,94	1	8	846590,9	1295043,8	3	18	858074,99	1279531,18	6
7	02	563			9091	4799			676	260	
2	845648,354	1296173,09	1	9	846592,2	1295043,2	3	19	858081,52	1279501,14	6
8	01	897			6091	1298			326	477	
2	845647,613	1296173,46	1	10	846571,8	1295044,3	3	20	858083,65	1279451,25	6
9	18	938			3504	7715			278	132	
3	845645,761	1296172,67	1	11	846571,0	1295045,1	3	21	858070,24	1279420,30	6
0	09	563			9420	1799			064	830	
3	845645,073	1296173,04	1	12	846590,8	1295044,5	3	1	862141,46	1277568,61	7
1	17	605			8508	8882			363	723	
3	845643,168	1296172,35	1	13	846593,9	1295046,3	3	2	862143,65	1277573,10	7
2	17	813			5425	8799			845	976	
3	845642,480	1296172,78	1	14	846594,6	1295045,5	3	3	862156,47	1277566,84	7
3	25	147			9508	4132			545	776	
3	845640,628	1296171,98	1	15	846597,4	1295047,7	3	4	862180,67	1277548,42	7
4	17	771			4676	6383			769	338	
3	845639,834	1296172,46	1	16	846598,1	1295047,0	3	5	862203,51	1277522,64	7
5	41	396			8759	2299			384	396	
3	845637,982	1296171,61	1	17	846601,4	1295049,3	3	6	862216,95	1277518,59	7
6	33	730			6843	5133			004	153	
3	845637,188	1296172,04	1	18	846601,8	1295048,8	3	7	862251,05	1277523,40	7
7	58	063			9177	2216			381	860	
3	845635,283	1296171,29	1	19	846604,6	1295050,7	3	8	862284,27	1277533,08	7
8	57	980			4344	2717			063	779	
3	845634,701	1296171,61	1	20	846605,2	1295050,1	3	9	862339,93	1277555,52	7
9	49	730			7844	9800			700	600	
4	845632,690	1296170,92	1	21	846607,7	1295052,2	3	10	862376,55	1277470,85	7
0	65	938			1261	0884			350	035	
4	845632,055	1296171,29	1	22	846643,8	1295068,5	3	11	862372,88	1277469,26	7
1	65	980			0185	0720			207	270	
4	845630,150	1296170,61	1	23	846646,5	1295070,8	3	12	862365,53	1277466,08	7
2	64	188			5352	3554			921	741	
4	845629,356	1296170,92	1	24	846647,1	1295070,2	3	13	862370,50	1277424,36	7
3	89	938			8852	0054			923	077	
4	845627,398	1296170,18	1	25	846649,9	1295072,1	3	14	862365,86	1277407,38	7
4	97	854			4019	0554			446	769	
4	845626,763	1296170,66	1	26	846650,4	1295071,6	3	15	862343,82	1277392,77	7
5	97	479			6936	8221			389	151	
4	845624,541	1296169,76	1	27	846653,4	1295073,7	3	16	862301,25	1277371,00	7
6	47	521			3270	9888			502	772	
4	845621,789	1296166,85	1	28	846654,0	1295073,0	3	17	862254,36	1277372,17	7
4	79	479			6770	5804			117	618	
4	845606,496	1296179,76	1	29	846656,7	1295075,4	3	18	862211,42	1277364,01	7
8	85	648			1354	9222			168	163	
4	845589,722	1296194,74	1	30	846657,5	1295074,9	3	19	862175,63	1277393,33	7
9	23	193			6021	6305			932	817	
5	845579,932	1296203,10	1	31	846660,7	1295077,2	3	20	862167,80	1277429,22	7
0	63	278			3522	9139			669	792	
5	845572,259	1296208,55	1	32	846661,1	1295076,8	3	21	862151,44	1277460,01	7
1	70	320			5855	6805			115	176	
5	845571,042	1296209,29	1	33	846663,6	1295078,3	3	22	862143,70	1277510,55	7
2	61	404			9856	4972			009	785	
5	845552,362	1296219,29	1								
3	99	531									

Dado que para el caso del área definitiva a sustraer, el manejo de la información en coordenadas se dificulta por la considerable cantidad de las mismas, éstas se encuentran

“POR MEDIO DE LA CUAL SE SUSTRAE DEFINITIVA Y TEMPORALMENTE UN ÁREA DE LA RESERVA FORESTAL DEL COCUY ESTABLECIDA MEDIANTE LA LEY 2ª DE 1959 Y SE TOMAN OTRAS DETERMINACIONES”

contenidas en formato digital .exe el cual se adjunta en CD como anexo del presente concepto.

En cuanto a la compensación por sustracción, de acuerdo con lo dispuesto por la Resolución 1526 de 2012, Artículo 10, para el caso de sustracción temporal, las medidas de compensación se realizarán en el área afectada por el desarrollo de la actividad. En el caso de la sustracción definitiva de acuerdo con lo señalado en el numeral 1.2, del citado artículo, el área sustraída deberá ser compensada mediante la adquisición de un área con una extensión equivalente al área sustraída, en la cual se deberá desarrollar un plan de restauración debidamente aprobado por este Ministerio. Se deberá informar a las Corporaciones Autónomas Regionales de la jurisdicción, sobre el área seleccionada para la compensación por sustracción, precisando su localización, extensión y plan de restauración. Alternativamente, es recomendable consultar con la Unidad de Parques Naturales Nacionales sobre la posibilidad de definir el área a compensar dentro de territorios de su jurisdicción.

Como obligación del procedimiento de sustracción se solicita se remita a esta Dirección en un plazo máximo de seis (6) meses contados a partir de la ejecutoria del acto administrativo que acoja este concepto técnico, el Plan Restauración a implementar en el área definida para tal efecto el cual debe contemplar por lo menos los siguientes aspectos:

- a) La presentación del área en la cual se realizará la compensación por sustracción.
- b) Localización precisa del área donde se realizará la compensación, estableciendo las coordenadas en el sistema de proyección Magna Sirgas, indicando su origen.
- c) Descripción del ecosistema de referencia: para ello se deberá identificar en sectores aledaños un parche de vegetación donde realizar el levantamiento florístico que permita la caracterización del ecosistema de referencia; esta caracterización debe contener la descripción de los aspectos físicos y bióticos que constituyen una información básica para el establecimiento de los objetivos y metas del plan de restauración.
- d) Evaluación del estado actual de la zona a restaurar que incluya la identificación de barreras y tensionantes que impidan la regeneración natural.
- e) Identificación de los disturbios manifestados en el área.
- f) Estrategias de manejo de los tensionantes.
- g) Se deberán establecer objetivos y metas, teniendo en cuenta el horizonte temporal, así como también el grado de sucesión al que se llegará de acuerdo con las características iniciales del área donde se ejecutará el Plan de Compensación y el ecosistema de referencia.
- h) Descripción de las actividades a desarrollar en el plan de restauración que incluya cada uno de los tratamientos que se realizarán.
- i) Seleccionar las especies adecuadas para la restauración
- j) Plan de seguimiento y monitoreo, el cual permita la evaluación periódica del avance del Plan de Restauración, la ejecución de las actividades, efectividad y contribución al alcance de los objetivos.

(...)"

FUNDAMENTOS JURÍDICOS

Que a través del artículo 1° de la Ley 2ª de 1959 y el Decreto 111 de 1959, se establecieron con carácter de "Zonas Forestales Protectoras" y "Bosques de Interés General", las áreas de reserva forestal nacional del Pacífico, Central, del Río Magdalena, de la Sierra Nevada de Santa Marta, de la Serranía de los Motilones, del **Cocuy** y de la Amazonía, para el desarrollo de la economía forestal y la protección de los suelos, las aguas y la vida silvestre.

Que el **literal f)** del artículo 1 de la Ley 2ª de 1959 dispuso:

“POR MEDIO DE LA CUAL SE SUSTRAE DEFINITIVA Y TEMPORALMENTE UN ÁREA DE LA RESERVA FORESTAL DEL COCUY ESTABLECIDA MEDIANTE LA LEY 2ª DE 1959 Y SE TOMAN OTRAS DETERMINACIONES”

“...f) Zona de Reserva Forestal del Cocuy, comprendida dentro de los siguientes límites generales: Desde un punto en el límite entre Colombia y Venezuela en la longitud Occidental 71° 46'; hacia el Sur, hasta la latitud Norte 6° 16', de allí hacia el Oeste hasta la longitud Occidental 72° 30' y de allí hacia el Norte hasta la latitud Norte 7° 30'; de allí hacia el Este, siguiendo la frontera de Colombia y Venezuela hasta el punto de partida;...”

Que conforme a los artículos 206 y 207 del Decreto – Ley 2811 de 1974, se denomina área de Reserva Forestal la zona de propiedad pública o privada reservada para destinarla exclusivamente al establecimiento o mantenimiento y utilización racional de áreas forestales, las cuales solo podrán destinarse al aprovechamiento racional permanente de los bosques que en ella existan o se establezcan, garantizando la recuperación y supervivencia de los mismos.

Que el artículo 210 del Decreto– Ley 2811 de 1974 señala que:

“... Si en área de reserva forestal, por razones de utilidad pública o interés social, es necesario realizar actividades económicas que impliquen remoción de bosques o cambio en el uso de los suelos o cualquiera otra actividad distinta del aprovechamiento racional de los bosques, la zona afectada deberá, debidamente delimitada, ser previamente sustraída de la reserva...”

Que el inciso segundo del artículo 204 de la ley 1450 de 2011 estableció:

“... Las autoridades ambientales, en el marco de sus competencias, y con base en estudios técnicos, económicos, sociales y ambientales adoptados por el Ministerio de Ambiente, Vivienda y Desarrollo Territorial, podrán declarar, reservar, alindar, realindar, sustraer, integrar o recategorizar las áreas de reserva forestal. En los casos en que proceda la sustracción de las áreas de reserva forestal, sea esta temporal o definitiva, la autoridad ambiental competente impondrá al interesado en la sustracción, las medidas de compensación, restauración y recuperación a que haya lugar, sin perjuicio de las que sean impuestas en virtud del desarrollo de la actividad que se pretenda desarrollar en el área sustraída. Para el caso de sustracción temporal, las compensaciones se establecerán de acuerdo con el área afectada...”

Que el numeral 14 del Artículo 2 del Decreto ley 3570 de 2011, señaló a este Ministerio la función de:

“14. Reservar y alindar las áreas que integran el Sistema de Parques Nacionales Naturales; declarar, reservar, alindar, realindar, sustraer, integrar o recategorizar las áreas de reserva forestal nacionales, reglamentar su uso y funcionamiento.”

Que mediante Resolución 1526 del 3 de septiembre de 2012 se establecen los requisitos el procedimiento para la sustracción de áreas en las reservas forestales nacionales y regionales, para el desarrollo de actividades consideradas de utilidad pública o interés social....”.

Que mediante Resolución 0053 del 24 de enero de 2012, se delega en el Director de Bosques, Biodiversidad y Servicios Ecosistémicos, del Ministerio de Ambiente y Desarrollo Sostenible la función de suscribir los actos administrativos relacionados con las sustracciones de reservas forestales de carácter nacional.

Que mediante la Resolución 0543 del 31 de mayo de 2013, se nombró de carácter ordinario a la doctora **MARÍA CLAUDIA GARCÍA DÁVILA** en el empleo de Director

“POR MEDIO DE LA CUAL SE SUSTRAE DEFINITIVA Y TEMPORALMENTE UN ÁREA DE LA RESERVA FORESTAL DEL COCUY ESTABLECIDA MEDIANTE LA LEY 2ª DE 1959 Y SE TOMAN OTRAS DETERMINACIONES”

Técnico Código 0100 grado 22, de la Dirección de Bosques, Biodiversidad y Servicios Ecosistémicos de la planta de personal del Ministerio de Ambiente y Desarrollo Sostenible.

Que en mérito de lo expuesto,

R E S U E L V E

Artículo 1. Efectuar la sustracción definitiva de un área equivalente a 77.33 hectáreas de la Reserva Forestal del Cocuy de la Ley 2ª de 1959, para el desarrollo del proyecto corredor vial “La Soberanía” tramo La Lejía – Saravena, ubicado en los departamentos de Norte de Santander y Arauca, solicitado por el **INSTITUTO NACIONAL DE VIAS (INVIAS)**, de conformidad con el Convenio Interadministrativo 0267 y 200925 de 2009, suscrito con el Fondo Financiero de Proyectos de Desarrollo (FONADE).

Parágrafo 1. Las coordenadas que corresponden a 77,33 hectáreas sustraídas definitivamente para la construcción del corredor vial La Soberanía tramo la Lejía señalado en el presente artículo, se encuentran contenidas en el anexo del presente acto administrativo, el cual hace parte integral del mismo.

Artículo 2. Efectuar la sustracción temporal por un término de doce (12) meses contados a partir del inicio de las actividades de un área equivalente a 10.206 hectáreas de la Reserva Forestal del Cocuy establecida en la Ley 2ª de 1959, solicitado por el **INSTITUTO NACIONAL DE VIAS (INVIAS)**, para el establecimiento de siete (7) áreas de disposición de escombros que refieren con el desarrollo del proyecto corredor vial “La Soberanía” tramo La Lejía – Saravena, ubicado en los departamentos de Norte de Santander y Arauca.

El área temporalmente sustraída se señala de acuerdo a las siguientes coordenadas Magna Sirgas origen Bogotá:

Punto	Este	Norte	Botadero N°	Punto	Este	Norte	Botadero N°	Punto	Este	Norte	Botadero N°
1	845531,890 37	1296222,83 720	1	54	845541,6 7380	1296220,7 2406	1	34	846664,43 939	1295078,03 222	3
2	845532,816 42	1296227,46 742	1	1	846169,8 6556	1295562,4 3236	2	1	894194,10 756	1266844,67 938	4
3	845545,701 65	1296293,77 214	1	2	846193,9 7180	1295592,4 3617	2	2	894260,51 284	1266834,55 602	4
4	845554,221 25	1296311,18 176	1	3	846195,0 6321	1295595,3 1352	2	3	894306,01 500	1266756,41 552	4
5	845554,618 13	1296310,44 092	1	4	846229,7 5677	1295573,8 4915	2	4	894292,61 542	1266740,94 924	4
6	845549,613 96	1296300,09 746	1	5	846239,4 4715	1295558,0 0719	2	1	892505,39 687	1267524,78 101	5
7	845553,677 97	1296302,92 321	1	6	846250,4 6045	1295539,9 4934	2	2	892575,65 980	1267522,85 194	5
8	845572,407 86	1296276,23 728	1	7	846250,9 5655	1295539,0 8944	2	3	892588,11 029	1267462,92 361	5
9	845576,598 87	1296267,34 374	1	8	846247,1 5316	1295538,0 9725	2	4	892518,34 654	1267472,29 094	5
10	845580,938 05	1296258,29 497	1	9	846247,0 8701	1295537,8 3267	2	1	858040,95 001	1279429,70 737	6
11	845586,282 64	1296246,97 078	1	10	846256,1 4901	1295537,7 9960	2	2	858006,95 000	1279450,90 000	6

**“POR MEDIO DE LA CUAL SE SUSTRAE DEFINITIVA Y TEMPORALMENTE UN
ÁREA DE LA RESERVA FORESTAL DEL COCUY ESTABLECIDA MEDIANTE LA
LEY 2ª DE 1959 Y SE TOMAN OTRAS DETERMINACIONES”**

1	845591,944	1296235,06	1	11	846256,3	1295537,0	2	3	857991,94	1279457,95	6
2	74	451			1437	0585			903	440	
1	845603,110	1296214,26	1	12	846244,0	1295537,2	2	4	857969,95	1279472,70	6
3	17	821			4430	0428			666	428	
1	845619,884	1296203,36	1	13	846230,6	1295533,7	2	5	857931,68	1279492,94	6
4	79	736			4974	9777			438	651	
1	845650,047	1296176,59	1	14	846221,3	1295536,5	2	6	857865,12	1279539,70	6
5	35	147			5623	7590			886	961	
1	845647,983	1296174,31	1	15	846198,1	1295543,5	2	7	857808,43	1279602,45	6
6	60	605			3900	2122			345	843	
1	845648,248	1296173,73	1	16	846187,3	1295546,7	2	8	857769,56	1279673,24	6
7	18	397			5720	2930			896	152	
1	845650,100	1296174,58	1	17	846177,8	1295554,8	2	9	857799,82	1279702,08	6
8	27	064			6526	9833			000	000	
1	845650,841	1296174,15	1	18	846174,4	1295558,2	2	10	857837,03	1279722,78	6
9	10	730			2567	0563			026	119	
2	845652,746	1296174,95	1	1	846666,8	1295078,6	3	11	857863,91	1279733,25	6
0	11	105			9341	8045			302	868	
2	845653,434	1296174,47	1	2	846680,9	1295053,8	3	12	857892,33	1279732,28	6
1	02	480			1635	0957			019	576	
2	845664,969	1296179,34	1	3	846685,9	1295044,6	3	13	857923,70	1279717,28	6
2	88	315			4344	8142			575	411	
2	845665,393	1296178,76	1	4	846687,9	1295041,1	3	14	857942,42	1279689,50	6
3	22	106			9397	0954			392	566	
2	845653,698	1296173,83	1	5	846643,6	1295003,7	3	15	857970,26	1279655,42	6
4	61	980			7617	7014			426	113	
2	845652,904	1296174,26	1	6	846616,9	1295017,8	3	16	858002,85	1279620,25	6
5	86	313			2013	1293			343	192	
2	845651,052	1296173,52	1	7	846592,2	1295044,2	3	17	858054,74	1279559,05	6
6	77	230			6091	7132			135	113	
2	845650,259	1296173,94	1	8	846590,9	1295043,8	3	18	858074,99	1279531,18	6
7	02	563			9091	4799			676	260	
2	845648,354	1296173,09	1	9	846592,2	1295043,2	3	19	858081,52	1279501,14	6
8	01	897			6091	1298			326	477	
2	845647,613	1296173,46	1	10	846571,8	1295044,3	3	20	858083,65	1279451,25	6
9	18	938			3504	7715			278	132	
3	845645,761	1296172,67	1	11	846571,0	1295045,1	3	21	858070,24	1279420,30	6
0	09	563			9420	1799			064	830	
3	845645,073	1296173,04	1	12	846590,8	1295044,5	3	1	862141,46	1277568,61	7
1	17	605			8508	8882			363	723	
3	845643,168	1296172,35	1	13	846593,9	1295046,3	3	2	862143,65	1277573,10	7
2	17	813			5425	8799			845	976	
3	845642,480	1296172,78	1	14	846594,6	1295045,5	3	3	862156,47	1277566,84	7
3	25	147			9508	4132			545	776	
3	845640,628	1296171,98	1	15	846597,4	1295047,7	3	4	862180,67	1277548,42	7
4	17	771			4676	6383			769	338	
3	845639,834	1296172,46	1	16	846598,1	1295047,0	3	5	862203,51	1277522,64	7
5	41	396			8739	2299			384	396	
3	845637,982	1296171,61	1	17	846601,4	1295049,3	3	6	862216,95	1277518,59	7
6	33	730			6843	5133			004	153	
3	845637,188	1296172,04	1	18	846601,8	1295048,8	3	7	862251,05	1277523,40	7
7	58	063			9177	2216			381	860	
3	845635,283	1296171,29	1	19	846604,6	1295050,7	3	8	862284,27	1277533,08	7
8	57	980			4344	2717			063	779	
3	845634,701	1296171,61	1	20	846605,2	1295050,1	3	9	862339,93	1277555,52	7
9	49	730			7844	9800			700	600	
4	845632,690	1296170,92	1	21	846607,7	1295052,2	3	10	862376,55	1277470,85	7
0	65	938			1261	0884			350	035	
4	845632,055	1296171,29	1	22	846643,8	1295058,5	3	11	862372,88	1277469,26	7
1	65	980			0185	0720			207	270	
4	845630,150	1296170,61	1	23	846646,5	1295070,8	3	12	862365,53	1277466,08	7
2	64	188			5352	3554			921	741	
4	845629,356	1296170,92	1	24	846647,1	1295070,2	3	13	862370,50	1277424,36	7
3	89	938			8852	0054			923	077	
4	845627,398	1296170,18	1	25	846649,9	1295072,1	3	14	862365,86	1277407,38	7
4	97	854			4019	0554			446	769	
4	845626,763	1296170,66	1	26	846650,4	1295071,6	3	15	862343,82	1277382,77	7
5	97	479			6936	8221			389	151	
4	845624,541	1296169,76	1	27	846653,4	1295073,7	3	16	862301,25	1277371,00	7
6	47	521			3270	9888			502	772	
4	845621,789	1296166,85	1	28	846654,0	1295073,0	3	17	862254,36	1277372,17	7
7	79	479			6770	5804			117	618	
4	845606,496	1296179,76	1	29	846656,7	1295075,4	3	18	862211,42	1277364,01	7
8	85	648			1354	9222			168	163	
4	845589,722	1296194,74	1	30	846657,5	1295074,9	3	19	862175,63	1277393,33	7
9	23	193			6021	6305			932	817	
5	845579,932	1296203,10	1	31	846650,7	1295077,2	3	20	862167,80	1277429,22	7

**“POR MEDIO DE LA CUAL SE SUSTRAE DEFINITIVA Y TEMPORALMENTE UN
ÁREA DE LA RESERVA FORESTAL DEL COCUY ESTABLECIDA MEDIANTE LA
LEY 2ª DE 1959 Y SE TOMAN OTRAS DETERMINACIONES”**

0	63	278			3522	9139			669	792	
5	845572,259	1296208,55	1	32	846661,1	1295076,8	3	21	862151,44	1277460,01	7
1	70	320			5855	6805			115	176	
5	845571,042	1296209,29	1	33	846663,6	1295078,3	3	22	862143,70	1277510,55	7
2	61	404			9856	4972			009	785	
5	845552,362	1296219,29	1								
3	99	531									

PARAGRAFO. EL INSTITUTO NACIONAL DE VIAS (INVIAS), informará a esta Dirección con una antelación no mayor a quince (15) días, sobre el inicio de las actividades que refieren con la sustracción temporal efectuada en área de la Reserva Forestal del Cocuy de la Ley 2ª de 1959.

Artículo 3. Como medida de compensación por la sustracción definitiva, **EL INSTITUTO NACIONAL DE VIAS (INVIAS)**, como titular de las obligaciones proferidas por este Ministerio mediante el presente acto administrativo, deberá adquirir un área mínima de 77.33 hectáreas en la cual debe realizar un plan de restauración ecológica, de conformidad con lo establecido en el numeral 1.2. del artículo 10 de la Resolución 1526 de 2012.

Además de lo anterior, se debe informar a las Corporaciones Autónomas Regionales en áreas de su jurisdicción, sobre el área seleccionada para la compensación por sustracción, precisando su localización, extensión y plan de restauración, considerando viable consultar con la Unidad Administrativa Especial de Parques Nacionales Naturales sobre la posibilidad de definir el área a compensar dentro de territorios de su jurisdicción.

Artículo 4. . Dentro de los seis (6) meses siguientes a la ejecutoria del presente acto administrativo, **EL INSTITUTO NACIONAL DE VIAS (INVIAS)** deberá presentar para aprobación de la Dirección de Bosques, Biodiversidad y Servicios Ecosistémicos de este Ministerio, el Plan de Restauración a adelantar dentro del área a compensar por la sustracción definitiva, el cual se debe considerar los siguientes aspectos:

- La presentación del área en la cual se realizará la compensación por sustracción.
- Localización precisa del área donde se realizará la compensación, estableciendo las coordenadas en el sistema de proyección Magna Sirgas, indicando su origen.
- Descripción del ecosistema de referencia: para ello se deberá identificar en sectores aledaños un parche de vegetación donde realizar el levantamiento florístico que permita la caracterización del ecosistema de referencia; esta caracterización debe contener la descripción de los aspectos físicos y bióticos que constituyen una información básica para el establecimiento de los objetivos y metas del plan de restauración.
- Evaluación del estado actual de la zona a restaurar que incluya la identificación de barreras y tensionantes que impidan la regeneración natural.
- Identificación de los disturbios manifestados en el área.
- Estrategias de manejo de los tensionantes.
- Se deberán establecer objetivos y metas, teniendo en cuenta el horizonte temporal, así como también el grado de sucesión al que se llegará de acuerdo con las características iniciales del área donde se ejecutará el Plan de Compensación y el ecosistema de referencia.
- Descripción de las actividades a desarrollar en el plan de restauración que incluya cada uno de los tratamientos que se realizarán.

“POR MEDIO DE LA CUAL SE SUSTRAE DEFINITIVA Y TEMPORALMENTE UN ÁREA DE LA RESERVA FORESTAL DEL COCUY ESTABLECIDA MEDIANTE LA LEY 2ª DE 1959 Y SE TOMAN OTRAS DETERMINACIONES”

- i) Seleccionar las especies adecuadas para la restauración
- j) Plan de seguimiento y monitoreo, el cual permita la evaluación periódica del avance del Plan de Restauración, la ejecución de las actividades, efectividad y contribución al alcance de los objetivos.

Artículo 5. Como compensación por la sustracción temporal efectuada, el **INSTITUTO NACIONAL DE VIAS (INVIAS)**, deberá presentar para aprobación de la Dirección de Bosques, Biodiversidad y Servicios Ecosistémicos, el plan recuperación de las áreas sustraídas temporalmente de conformidad con lo establecido en el numeral 1.1. del artículo 10 de la Resolución 1526 de 2012.

Artículo 6. En caso de requerir el uso y/o aprovechamiento de recursos naturales el **INSTITUTO NACIONAL DE VIAS (INVIAS)**, deberá solicitar ante la autoridad ambiental competente, los respectivos permisos, autorizaciones o concesiones.

Si la construcción del proyecto implica la afectación de especies vedadas, el **INSTITUTO NACIONAL DE VIAS (INVIAS)**, deberá solicitar antes del inicio de actividades el levantamiento de la veda ante la autoridad ambiental respectiva a fin de determinar la pertinencia de su levantamiento.

Artículo 7. Notificar el presente acto administrativo a la Doctora **CLARA INES SACHICA** en su calidad de apoderada del **INSTITUTO NACIONAL DE VIAS (INVIAS)**, en la calle 100 #49-97 Apartamento 116 Bloque 11 "parque residencial calle 100" de la ciudad de Bogotá D.C.

Artículo 8. Comunicar el presente acto administrativo a la Corporación Autónoma Regional de Norte de Santander (CORPONOR), a la Corporación Autónoma Regional de Orinoquía (CORPORINOQUÍA) los municipios de Dagua y Buenaventura en el departamento del Valle del Cauca y a la Procuraduría Delegada para Asuntos Ambientales y Agrarios para su conocimiento y fines pertinentes.

Artículo 9. Publicar el presente acto administrativo en el Diario Oficial en la página web del Ministerio de Ambiente y Desarrollo Sostenible.

Artículo 10. Contra el presente acto administrativo procede el recurso de reposición de conformidad con los artículos 74, 76 y 77 del Código de Procedimiento Administrativo y de lo Contencioso Administrativo.

NOTIFÍQUESE, COMUNÍQUESE, PUBLÍQUESE Y CÚMPLASE

Dada en Bogotá D.C., a los _____



MARÍA CLAUDIA GARCÍA DÁVILA

Directora de Bosques, Biodiversidad y Servicios Ecosistémicos

Proyectó: Diego Andrés Ruiz V. Abogado D.B.B.S.E MADS
Revisó: Luis Francisco Camargo/Profesional Especializado. D.B.B.S.E MADS
Expediente: SRF-158

“POR MEDIO DE LA CUAL SE SUSTRAE DEFINITIVA Y TEMPORALMENTE UN ÁREA DE LA RESERVA FORESTAL DEL COCUY ESTABLECIDA MEDIANTE LA LEY 2ª DE 1959 Y SE TOMAN OTRAS DETERMINACIONES”

ANEXO

Coordenadas Sustracción definitiva de área equivalente a 77.33 hectáreas.

Poligono	X	Y			
			3	885446,99950	1266379,63977
0	900581,23333	1262381,05866	3	885441,32370	1266387,95017
0	900581,04830	1262379,98997	3	885434,78990	1266395,64297
0	900580,88598	1262380,01717	3	885430,80530	1266405,01077
0	900580,99423	1262380,51202	3	885423,37490	1266412,07117
0	900581,09693	1262381,08711	3	885419,67190	1266421,62537
1	900582,69510	1262389,50137	3	885413,94130	1266429,82297
1	900582,47408	1262388,22480	3	885408,54150	1266438,24197
1	900582,35471	1262388,24627	3	885402,99810	1266446,56497
1	900582,42993	1262388,66939	3	885397,55150	1266454,95277
1	900582,57467	1262389,52175	3	885392,16390	1266463,37977
2	885658,69581	1266228,07340	3	885386,59650	1266471,68677
2	885656,69990	1266227,51357	3	885380,86330	1266479,88277
2	885656,16252	1266227,80867	3	885375,46930	1266488,30557
2	885647,93390	1266232,32737	3	885371,50292	1266494,25729
2	885639,22270	1266237,24297	3	885376,23000	1266487,56000
2	885630,45170	1266241,91597	3	885382,61000	1266478,29000
2	885627,11354	1266243,64327	3	885389,28000	1266468,50000
2	885631,07000	1266241,66000	3	885398,37000	1266456,24000
2	885641,82000	1266236,22000	3	885406,70000	1266443,93000
2	885650,78000	1266232,30000	3	885415,27000	1266431,26000
2	885657,48000	1266228,68000	3	885422,59000	1266420,23000
3	885596,46000	1266259,66000	3	885429,89000	1266409,61000
3	885600,09716	1266257,53472	3	885437,22000	1266399,22000
3	885594,88530	1266260,21997	3	885444,43000	1266388,90000
3	885584,73010	1266266,07697	3	885460,91000	1266365,41000
3	885577,66010	1266269,73697	3	885466,13740	1266358,37820
3	885570,59010	1266273,39697	3	885471,65400	1266351,57100
3	885559,37210	1266278,89297	3	885477,45000	1266345,00000
3	885550,55350	1266283,81777	3	885484,61040	1266337,29560
3	885541,84370	1266289,03957	3	885492,31000	1266330,13000
3	885533,32190	1266294,54577	3	885499,13820	1266323,17430
3	885524,98810	1266300,35257	3	885506,29370	1266316,55580
3	885516,89470	1266306,48697	3	885513,76000	1266310,29000
3	885508,94730	1266312,80617	3	885526,40560	1266300,68210
3	885501,15830	1266319,32317	3	885539,51000	1266291,71000
3	885493,55970	1266326,06757	3	885548,66740	1266285,57750
3	885486,20130	1266333,07877	3	885558,15040	1266279,96180
3	885479,16330	1266340,41357	3	885567,93000	1266274,88000
3	885472,29470	1266347,90997	3	885582,30760	1266267,48100
3	885465,60810	1266355,57757	4	885363,71000	1266506,30000
3	885459,08570	1266363,38337	4	885367,77711	1266499,84130
3	885452,95070	1266371,45477	4	885364,37010	1266504,94297

**“POR MEDIO DE LA CUAL SE SUSTRAE DEFINITIVA Y TEMPORALMENTE UN
ÁREA DE LA RESERVA FORESTAL DEL COCUY ESTABLECIDA MEDIANTE LA
LEY 2ª DE 1959 Y SE TOMAN OTRAS DETERMINACIONES”**

4	885358,80810	1266513,25357
4	885353,06710	1266521,44417
4	885347,69970	1266529,88497
4	885342,14710	1266538,20177
4	885335,85470	1266546,02357
4	885330,42870	1266554,42497
4	885324,76930	1266562,67037
4	885319,42330	1266571,12537
4	885313,90390	1266579,46437
4	885308,57410	1266587,93017
4	885303,22650	1266596,38417
4	885297,66730	1266604,69637
4	885291,88710	1266612,86097
4	885286,48870	1266621,28097
4	885280,78450	1266629,49617
4	885275,40690	1266637,93017
4	885270,06051	1266638,42401
4	885276,34160	1266640,29690
4	885277,49000	1266638,60000
4	885287,01000	1266623,56000
4	885296,80000	1266607,95000
4	885307,84000	1266591,87000
4	885313,47000	1266583,47000
4	885324,22000	1266567,88000
4	885332,79000	1266554,59000
4	885338,94000	1266545,45000
4	885345,34000	1266535,59000
4	885351,35000	1266525,55000
4	885357,34000	1266516,06000
5	885582,33390	1266276,66837
5	885592,72950	1266271,28197
5	885600,94210	1266271,91977
5	885609,01450	1266265,76137
5	885617,55830	1266260,51377
5	885627,12090	1266257,23397
5	885635,85810	1266252,35957
5	885644,09810	1266246,35757
5	885653,14910	1266242,07397
5	885661,97650	1266237,37337
5	885668,67065	1266232,29713
5	885670,04230	1266231,25397
5	885666,73619	1266230,32864
5	885664,46000	1266231,38000
5	885660,69000	1266233,26000
5	885653,41000	1266237,17000
5	885632,95000	1266246,88000

5	885620,60870	1266253,11140
5	885608,39000	1266259,58000
5	885598,30600	1266264,79050
5	885588,36000	1266270,26000
5	885577,80030	1266276,53980
5	885567,04320	1266282,47520
5	885556,10000	1266288,06000
5	885543,25210	1266296,64240
5	885530,67000	1266305,61000
5	885522,13330	1266312,02810
5	885513,84270	1266318,76130
5	885505,81000	1266325,80000
5	885490,56000	1266340,34000
5	885482,13140	1266348,75410
5	885474,08000	1266357,53000
5	885468,37910	1266364,51930
5	885463,09310	1266371,82750
5	885458,24000	1266379,43000
5	885450,18920	1266390,84460
5	885441,89000	1266402,08000
5	885434,04000	1266412,97000
5	885427,34000	1266423,38000
5	885419,79000	1266434,41000
5	885411,12000	1266447,01000
5	885402,75000	1266459,41000
5	885394,96000	1266472,78000
5	885388,23000	1266483,06000
5	885381,52000	1266492,96000
5	885375,62000	1266501,68000
5	885369,42000	1266510,53000
5	885363,19000	1266519,57000
5	885356,28000	1266529,33000
5	885350,16000	1266538,74000
5	885343,85000	1266548,53000
5	885337,67000	1266557,80000
5	885329,39000	1266570,51000
5	885318,18000	1266586,45000
5	885312,87000	1266594,46000
5	885302,14000	1266610,63000
5	885291,98000	1266626,26000
5	885281,85000	1266641,83000
5	885272,64000	1266656,11000
5	885262,08000	1266672,12000
5	885258,77000	1266677,18000
5	885248,81000	1266691,71000
5	885239,64000	1266705,41000

**“POR MEDIO DE LA CUAL SE SUSTRAE DEFINITIVA Y TEMPORALMENTE UN
ÁREA DE LA RESERVA FORESTAL DEL COCUY ESTABLECIDA MEDIANTE LA
LEY 2ª DE 1959 Y SE TOMAN OTRAS DETERMINACIONES”**

5	885228,47000	1266722,10000
5	885218,53000	1266736,79000
5	885212,00000	1266746,65000
5	885204,00000	1266759,22000
5	885196,60000	1266770,13000
5	885188,86000	1266781,02000
5	885180,66000	1266792,55000
5	885173,15000	1266803,24000
5	885166,26000	1266813,82000
5	885158,17000	1266825,81000
5	885148,99000	1266839,97000
5	885138,72000	1266855,31000
5	885129,00000	1266869,41000
5	885118,70000	1266886,71000
5	885108,58000	1266902,12000
5	885099,48000	1266915,57000
5	885089,09000	1266930,75000
5	885077,67000	1266945,75000
5	885068,36000	1266960,63000
5	885061,92860	1266970,78700
5	885063,28084	1266972,30606
5	885066,49250	1266967,39397
5	885072,14350	1266959,14317
5	885077,61470	1266950,77197
5	885082,92610	1266942,29377
5	885089,00450	1266934,32877
5	885094,09290	1266925,70157
5	885099,86810	1266917,53357
5	885105,57790	1266909,32197
5	885111,30590	1266901,12257
5	885116,53450	1266892,58897
5	885121,90150	1266884,14797
5	885127,49290	1266875,85737
5	885133,07450	1266867,55977
5	885138,55190	1266859,19277
5	885144,15790	1266850,91177
5	885149,67250	1266842,56937
5	885155,27010	1266834,28297
5	885160,98010	1266826,07137
5	885166,88010	1266817,98697
5	885174,78870	1266811,24657
5	885178,73470	1266801,85477
5	885183,53970	1266793,03797
5	885188,82610	1266784,54317
5	885194,15070	1266776,07377
5	885199,77070	1266767,80197

5	885205,39370	1266759,53237
5	885210,97270	1266751,23337
5	885216,68070	1266743,02057
5	885222,27670	1266734,73277
5	885227,86390	1266726,43917
5	885233,49090	1266718,17217
5	885239,10110	1266709,89377
5	885244,66610	1266701,58557
5	885250,21150	1266693,26377
5	885255,70650	1266684,90857
5	885261,19510	1266676,54897
5	885266,80190	1266668,26837
5	885272,30810	1266659,92057
5	885277,83490	1266651,58657
5	885283,24050	1266643,17137
5	885288,80130	1266634,86017
5	885294,62930	1266626,72757
5	885300,16090	1266618,39677
5	885306,16150	1266610,37977
5	885311,24010	1266601,74577
5	885317,33930	1266593,79477
5	885322,53070	1266585,23637
5	885327,97330	1266576,84597
5	885333,52350	1266568,52757
5	885339,11230	1266560,23497
5	885345,04370	1266552,17177
5	885350,62030	1266543,87097
5	885356,51290	1266535,78177
5	885361,93050	1266527,37457
5	885367,45010	1266519,03577
5	885372,91610	1266510,66097
5	885378,10750	1266502,10257
5	885383,55970	1266493,71857
5	885389,12110	1266485,40777
5	885394,79330	1266477,17097
5	885399,92510	1266468,57277
5	885405,51110	1266460,27817
5	885411,29790	1266452,11817
5	885418,18950	1266444,69737
5	885422,71110	1266435,69077
5	885429,31910	1266428,08017
5	885434,58850	1266419,57377
5	885438,88990	1266410,41997
5	885446,99610	1266403,81357
5	885450,28890	1266394,01237
5	885455,99430	1266385,86617

**“POR MEDIO DE LA CUAL SE SUSTRAE DEFINITIVA Y TEMPORALMENTE UN
 ÁREA DE LA RESERVA FORESTAL DEL COCUY ESTABLECIDA MEDIANTE LA
 LEY 2ª DE 1959 Y SE TOMAN OTRAS DETERMINACIONES”**

885114,17010	6	885114,17010
885108,64370	6	885108,64370
885103,04130	6	885103,04130
885097,25010	6	885097,25010
885091,73690	6	885091,73690
885086,19170	6	885086,19170
885080,67830	6	885080,67830
885075,08650	6	885075,08650
885069,48650	6	885069,48650
885063,88750	6	885063,88750
885058,31970	6	885058,31970
885052,45530	6	885052,45530
885046,59610	6	885046,59610
885041,57710	6	885041,57710
885036,02670	6	885036,02670
885030,34170	6	885030,34170
885024,80790	6	885024,80790
885019,06010	6	885019,06010
885013,44850	6	885013,44850
885007,72850	6	885007,72850
885002,16710	6	885002,16710
884996,48490	6	884996,48490
884990,81630	6	884990,81630
884985,18070	6	884985,18070
884979,51830	6	884979,51830
884973,86970	6	884973,86970
884968,19910	6	884968,19910
884962,53850	6	884962,53850
884956,83210	6	884956,83210
884951,16530	6	884951,16530
884945,53030	6	884945,53030
884945,36710	6	884945,36710
884947,26000	6	884947,26000
884950,06000	6	884950,06000
884958,25000	6	884958,25000
884964,53000	6	884964,53000
884974,30000	6	884974,30000
884984,67000	6	884984,67000
884994,26000	6	884994,26000
885003,68000	6	885003,68000
885010,43000	6	885010,43000
885019,63000	6	885019,63000
885029,99000	6	885029,99000
885041,73000	6	885041,73000
885053,76000	6	885053,76000
885063,12000	6	885063,12000

885461,53710	5	1266377,66457
885467,84630	5	1266370,05117
885473,81910	5	1266362,23917
885480,49190	5	1266355,02637
885486,17290	5	1266346,92097
885493,00130	5	1266339,82757
885500,04070	5	1266332,94317
885507,35950	5	1266326,35757
885514,88350	5	1266320,01037
885522,52390	5	1266313,80237
885530,43510	5	1266307,94157
885538,51330	5	1266302,31277
885546,88350	5	1266297,10777
885555,46250	5	1266292,28137
885564,30370	5	1266287,82957
885570,18510	5	1266282,50037
885572,85390	6	1266645,45040
885571,91134	6	1266642,91370
885269,66310	6	1266646,11897
885264,31030	6	1266654,56937
885258,72090	6	1266662,86157
885252,79290	6	1266670,92717
885247,24890	6	1266679,24977
885241,68110	6	1266687,55637
885236,10750	6	1266695,85897
885230,58390	6	1266704,19517
885225,06810	6	1266712,53657
885219,49530	6	1266720,83977
885213,97310	6	1266729,17697
885208,44370	6	1266737,50337
885202,92810	6	1266745,85077
885197,45250	6	1266754,21897
885191,79330	6	1266762,46457
885186,45270	6	1266770,92317
885180,86810	6	1266779,21357
885175,21570	6	1266787,46837
885169,59510	6	1266795,73977
885164,12790	6	1266804,11377
885158,62590	6	1266812,46437
885153,04350	6	1266820,76117
885147,50970	6	1266829,09057
885142,01370	6	1266837,44517
885136,46030	6	1266845,76137
885130,49930	6	1266853,80497
885125,06490	6	1266862,20077
885119,68590	6	1266870,63357

**“POR MEDIO DE LA CUAL SE SUSTRAE DEFINITIVA Y TEMPORALMENTE UN
ÁREA DE LA RESERVA FORESTAL DEL COCUY ESTABLECIDA MEDIANTE LA
LEY 2ª DE 1959 Y SE TOMAN OTRAS DETERMINACIONES”**

6	885073,37000	1266942,18000
6	885083,18000	1266927,05000
6	885093,41000	1266912,18000
6	885102,14000	1266898,14000
6	885112,37000	1266882,49000
6	885123,52000	1266866,54000
6	885134,04000	1266851,25000
6	885143,59000	1266836,09000
6	885153,16000	1266822,20000
6	885160,83000	1266810,45000
6	885168,52000	1266799,73000
6	885175,52000	1266788,88000
6	885182,98000	1266777,83000
6	885191,05000	1266766,26000
6	885198,88000	1266754,80000
6	885205,91000	1266743,79000
6	885213,41000	1266732,95000
6	885223,39000	1266717,67000
6	885234,06000	1266702,33000
6	885243,90000	1266687,93000
6	885253,13000	1266673,65000
6	885256,99000	1266668,98000
6	885267,44000	1266653,45000
7	884940,54000	1267137,01000
7	884939,75383	1267135,20688
7	884933,98710	1267143,34677
7	884928,42510	1267151,65817
7	884922,85430	1267159,96337
7	884917,07930	1267168,12837
7	884911,51390	1267176,43757
7	884905,77810	1267184,62957
7	884900,07450	1267192,84357
7	884894,55630	1267201,18517
7	884890,64373	1267206,79482
7	884890,95410	1267206,67400
7	884891,36000	1267206,44000
7	884906,30000	1267186,85000
7	884915,48000	1267174,12000
7	884924,44000	1267161,29000
7	884932,39230	1267149,08520
8	885058,32202	1266980,25081
8	885056,42950	1266979,47660
8	885047,02000	1266994,36000
8	885036,27000	1267009,88000
8	885026,18000	1267025,28000
8	885016,98000	1267038,35000

8	885011,00000	1267047,67000
8	885001,37000	1267060,76000
8	884989,99000	1267075,69000
8	884979,34000	1267091,08000
8	884969,67000	1267105,70000
8	884963,24000	1267115,15000
8	884954,72000	1267127,61000
8	884946,40000	1267139,74000
8	884938,37000	1267151,84000
8	884929,23000	1267164,87000
8	884920,78000	1267177,55000
8	884912,49000	1267191,02000
8	884903,13000	1267204,15000
8	884885,58000	1267229,88000
8	884876,54000	1267243,00000
8	884867,79000	1267254,90000
8	884867,38000	1267255,66000
8	884854,74290	1267275,42927
8	884856,86070	1267272,35117
8	884862,46810	1267264,07097
8	884868,15090	1267255,84237
8	884873,81390	1267247,60057
8	884879,52090	1267239,38877
8	884885,21310	1267231,16697
8	884890,85590	1267222,91097
8	884896,53090	1267214,67737
8	884902,21990	1267206,45317
8	884907,86470	1267198,19857
8	884913,53330	1267189,96057
8	884919,19370	1267181,71677
8	884924,80630	1267173,44017
8	884930,44990	1267165,18477
8	884936,26550	1267157,04777
8	884942,08710	1267148,91457
8	884947,73770	1267140,66417
8	884953,46330	1267132,46517
8	884959,15830	1267124,24537
8	884964,82030	1267116,00257
8	884970,77310	1267107,95977
8	884976,14230	1267099,51577
8	884981,83270	1267091,29277
8	884987,36390	1267082,96017
8	884993,29250	1267074,90057
8	884998,67530	1267066,46597
8	885004,35130	1267058,23297
8	885009,96910	1267049,95997

**“POR MEDIO DE LA CUAL SE SUSTRAE DEFINITIVA Y TEMPORALMENTE UN
 ÁREA DE LA RESERVA FORESTAL DEL COCUY ESTABLECIDA MEDIANTE LA
 LEY 2ª DE 1959 Y SE TOMAN OTRAS DETERMINACIONES”**

885015,63270	1267041,71837	8
885021,30310	1267033,48137	8
885027,02270	1267025,27837	8
885032,76190	1267017,08877	8
885038,65210	1267009,00277	8
885044,32290	1267000,76617	8
885049,57330	1266992,24057	8
885055,82510	1266984,40337	8
884887,27000	1267212,35000	9
884887,08460	1267211,97678	9
884883,23390	1267217,67157	9
884877,57010	1267225,91317	9
884869,88770	1267232,76677	9
884865,41690	1267241,82837	9
884860,57730	1267250,63637	9
884854,88950	1267258,86137	9
884849,23250	1267267,10737	9
884843,57670	1267275,35437	9
884840,64958	1267279,59581	9
884846,31000	1267274,09000	9
884862,45000	1267251,58000	9
884870,69000	1267239,72000	9
884879,66000	1267225,86000	9
884832,87690	1267292,92710	10
884832,98282	1267290,68787	10
884832,20750	1267291,80877	10
884826,46130	1267299,99357	10
884820,65290	1267308,13557	10
884814,94010	1267316,34317	10
884809,34590	1267324,63237	10
884803,91030	1267332,99997	10
884803,51686	1267333,53657	10
884804,75420	1267334,51210	10
884810,54000	1267326,78000	10
884811,64000	1267325,68000	10
884820,42000	1267313,37000	10
884832,47000	1267295,23000	10
884801,88440	1267338,34730	11
884800,61742	1267337,49096	11
884798,03750	1267341,00957	11
884792,32210	1267349,07837	11
884785,97230	1267356,56217	11
884784,75450	1267358,09598	11
884786,89370	1267356,33520	11
884791,98920	1267351,29500	11
884796,60410	1267345,81140	11
884800,70000	884800,70000	11
1267305,33097	884834,22590	12
1267297,32123	884839,71761	12
1267299,43000	884838,03000	12
1267304,65000	884833,82000	12
1267328,77000	884816,44000	12
1267342,01380	884807,28900	12
1267355,09000	884797,90000	12
1267366,01460	884788,88310	12
1267367,27694	884790,25745	12
1267362,98877	884793,80950	12
1267354,76957	884799,85930	12
1267346,63077	884805,86910	12
1267338,35017	884811,60210	12
1267330,04717	884817,22230	12
1267321,90377	884823,02930	12
1267313,51497	884828,47870	12
1267375,40000	884771,10000	13
1267370,30424	884774,18930	13
1267371,36357	884773,19590	13
1267378,13217	884766,15350	13
1267384,46957	884758,72330	13
1267390,51517	884751,05690	13
1267395,97137	884742,96330	13
1267401,19577	884734,72790	13
1267405,89417	884726,18390	13
1267410,28177	884717,47990	13
1267411,72921	884714,21018	13
1267411,79930	884714,26590	13
1267411,97840	884714,39980	13
1267412,13440	884714,56010	13
1267412,26330	884714,74280	13
1267412,36200	884714,94350	13
1267412,42810	884715,15710	13
1267412,45990	884715,37850	13
1267412,45660	884715,60210	13
1267412,41840	884715,82250	13
1267406,68000	884727,67000	13
1267400,73000	884738,78000	13
1267390,88000	884753,15000	13
1267385,57000	884761,27000	13
1267370,42892	884787,64655	14
1267369,28440	884786,04010	14
1267380,46000	884775,78000	14
1267386,94520	884768,16500	14
1267393,13490	884760,30780	14

**“POR MEDIO DE LA CUAL SE SUSTRAE DEFINITIVA Y TEMPORALMENTE UN
ÁREA DE LA RESERVA FORESTAL DEL COCUY ESTABLECIDA MEDIANTE LA
LEY 2ª DE 1959 Y SE TOMAN OTRAS DETERMINACIONES”**

14	884752,22000	1267399,02000	16	884528,16190	1267476,52317
14	884731,10570	1267412,06000	16	884519,95550	1267482,93317
14	884722,16180	1267416,98560	16	884511,81130	1267489,36877
14	884712,99500	1267421,48310	16	884504,37990	1267496,60977
14	884713,65507	1267422,57431	16	884497,52170	1267504,36417
14	884721,58610	1267419,00617	16	884490,68250	1267512,10137
14	884730,86510	1267414,66897	16	884483,98390	1267519,99057
14	884739,60950	1267409,33437	16	884477,81490	1267528,22397
14	884748,25350	1267403,86437	16	884472,50350	1267536,94857
14	884756,61010	1267397,96377	16	884468,00990	1267546,05777
14	884764,64590	1267391,63357	16	884463,07950	1267554,82997
14	884772,41810	1267384,97917	16	884458,74690	1267563,86457
14	884779,94950	1267378,03937	16	884454,01110	1267572,67317
14	884787,28750	1267370,86237	16	884449,00630	1267581,33237
15	884711,24657	1267423,64649	16	884444,16390	1267590,08177
15	884710,60810	1267422,56740	16	884439,43050	1267598,89157
15	884699,25330	1267427,26030	16	884434,60170	1267607,64857
15	884687,65000	1267431,30000	16	884429,93150	1267616,49357
15	884680,92310	1267432,70000	16	884425,05130	1267625,22177
15	884674,28900	1267434,48860	16	884420,16910	1267633,94917
15	884667,77000	1267436,66000	16	884415,34290	1267642,70737
15	884667,78753	1267438,33386	16	884410,43270	1267651,41917
15	884674,12070	1267436,63877	16	884405,63270	1267660,19217
15	884683,63450	1267433,41597	16	884400,81130	1267668,95317
15	884693,32450	1267430,59357	16	884395,89330	1267677,66057
15	884702,91450	1267427,30277	16	884391,05410	1267686,41157
16	884704,94020	1267416,39180	16	884386,20630	1267695,15797
16	884704,73717	1267415,65889	16	884381,36850	1267703,90997
16	884699,38110	1267417,65857	16	884376,86144	1267712,02309
16	884690,10670	1267421,00797	16	884381,98000	1267703,34000
16	884680,71450	1267424,17057	16	884388,56000	1267691,93000
16	884671,21950	1267427,17097	16	884400,14000	1267672,00000
16	884661,64550	1267430,04517	16	884406,77000	1267660,37000
16	884652,12370	1267433,10377	16	884413,53000	1267647,55000
16	884642,61190	1267436,19497	16	884419,40000	1267637,80000
16	884639,88550	1267437,53877	16	884426,76000	1267624,26000
16	884625,35350	1267441,97877	16	884435,60000	1267609,01000
16	884615,97650	1267444,84357	16	884452,79000	1267577,45000
16	884604,35570	1267447,87677	16	884464,75000	1267555,31000
16	884594,80730	1267450,84877	16	884472,08230	1267542,73640
16	884585,19030	1267453,70617	16	884479,20000	1267530,04000
16	884575,59310	1267456,80957	16	884485,67090	1267520,85120
16	884565,82430	1267459,62257	16	884492,71720	1267512,09580
16	884556,10230	1267462,85097	16	884500,31000	1267503,81000
16	884546,96430	1267467,62697	16	884507,47970	1267496,57630
16	884537,60430	1267472,07297	16	884515,15510	1267489,88170

**“POR MEDIO DE LA CUAL SE SUSTRAE DEFINITIVA Y TEMPORALMENTE UN
ÁREA DE LA RESERVA FORESTAL DEL COCUY ESTABLECIDA MEDIANTE LA
LEY 2ª DE 1959 Y SE TOMAN OTRAS DETERMINACIONES”**

16	884523,29600	1267483,76150
16	884531,85930	1267478,24790
16	884540,80000	1267473,37000
16	884550,15200	1267468,30070
16	884559,82320	1267463,87070
16	884569,77000	1267460,10000
16	884579,89950	1267457,43490
16	884589,83660	1267454,12360
16	884599,54000	1267450,18000
16	884626,42000	1267443,15000
16	884638,24000	1267439,51000
16	884656,97000	1267434,45000
16	884666,39000	1267431,19000
16	884675,63000	1267427,92000
16	884686,83000	1267425,24000
16	884700,88000	1267418,98000
16	884702,96160	1267418,61580
16	884703,43260	1267418,40260
16	884703,86150	1267418,11380
16	884704,23620	1267417,75760
16	884704,54640	1267417,34400
16	884704,78320	1267416,88440
17	884340,08000	1267780,55000
17	884366,63236	1267730,40664
17	884361,87310	1267738,83757
17	884356,96690	1267747,55157
17	884352,01350	1267756,23917
17	884347,12910	1267764,96537
17	884342,26570	1267773,70297
17	884337,64450	1267782,57317
17	884332,78130	1267791,31297
17	884332,33507	1267792,11179
17	884333,31660	1267792,39610
18	884330,02170	1267798,22100
18	884329,27936	1267797,58197
18	884327,90450	1267800,04317
18	884323,05270	1267808,78737
18	884318,21730	1267817,54057
18	884313,34810	1267826,27517
18	884308,44390	1267834,99017
18	884303,58150	1267843,72837
18	884298,72470	1267852,46977
18	884293,93130	1267861,24637
18	884289,11070	1267870,00777
18	884284,23550	1267878,73897
18	884279,43390	1267887,51097

18	884274,63070	1267896,28197
18	884269,64010	1267904,94917
18	884264,92730	1267913,77037
18	884260,02250	1267922,48517
18	884255,19550	1267931,24317
18	884250,28210	1267939,95317
18	884245,28210	1267948,61497
18	884240,48230	1267957,38797
18	884235,63470	1267966,13437
18	884230,68410	1267974,82357
18	884225,69890	1267983,49377
18	884220,78330	1267992,20257
18	884216,23470	1268001,11497
18	884211,37350	1268009,85397
18	884206,51930	1268018,59677
18	884201,65610	1268027,33457
18	884196,84290	1268036,10017
18	884192,00070	1268044,84957
18	884187,19370	1268053,61857
18	884182,27390	1268062,32497
18	884177,40990	1268071,06237
18	884172,37350	1268079,70397
18	884166,86010	1268088,08097
18	884162,49190	1268097,09357
18	884158,15090	1268106,12137
18	884153,31650	1268114,87497
18	884147,84490	1268123,27517
18	884143,34750	1268132,21597
18	884137,04530	1268140,15517
18	884128,99490	1268147,12417
18	884128,66710	1268153,37897
18	884124,19530	1268167,33417
18	884119,29970	1268176,05557
18	884114,50150	1268184,82937
18	884109,62610	1268193,56057
18	884104,75490	1268202,29397
18	884099,93290	1268211,05457
18	884095,11410	1268219,81697
18	884090,12910	1268228,48717
18	884085,10410	1268237,13537
18	884080,14070	1268245,81757
18	884075,23270	1268254,53057
18	884070,31270	1268263,23697
18	884065,43770	1268271,96817
18	884060,64730	1268280,74637
18	884055,95170	1268289,57717

**“POR MEDIO DE LA CUAL SE SUSTRAE DEFINITIVA Y TEMPORALMENTE UN
ÁREA DE LA RESERVA FORESTAL DEL COCUY ESTABLECIDA MEDIANTE LA
LEY 2ª DE 1959 Y SE TOMAN OTRAS DETERMINACIONES”**

18	884050,95850	1268298,24277	19	884627,83000	1267447,74000
18	884046,01110	1268306,93397	19	884613,78000	1267452,31000
18	884041,55790	1268315,89917	19	884604,38240	1267455,08990
18	884036,86330	1268324,73057	19	884594,83000	1267457,28000
18	884036,85633	1268324,74213	19	884586,80190	1267459,19500
18	884039,17000	1268325,85000	19	884578,95190	1267461,74370
18	884046,90000	1268310,26000	19	884571,33000	1267464,91000
18	884054,64000	1268295,41000	19	884563,98460	1267468,17160
18	884062,71000	1268279,96000	19	884556,54000	1267471,20000
18	884068,83000	1268268,51000	19	884548,14910	1267475,86750
18	884077,19000	1268252,52000	19	884539,95780	1267480,87700
18	884085,53000	1268237,13000	19	884531,98000	1267486,22000
18	884093,23000	1268223,47000	19	884522,60500	1267493,13870
18	884101,49000	1268209,11000	19	884513,57140	1267500,49760
18	884108,81000	1268196,03000	19	884504,90000	1267508,28000
18	884115,78000	1268183,79000	19	884494,62900	1267520,52230
18	884123,53000	1268169,81000	19	884484,81000	1267533,13000
18	884124,26000	1268168,78000	19	884479,84350	1267541,20160
18	884132,55000	1268153,80000	19	884475,21750	1267549,47310
18	884137,48000	1268145,90000	19	884470,94000	1267557,93000
18	884145,70000	1268131,36000	19	884464,49000	1267569,95000
18	884153,53000	1268117,06000	19	884457,80000	1267580,28000
18	884160,73000	1268103,48000	19	884452,81000	1267591,06000
18	884175,21000	1268077,66000	19	884440,64000	1267612,98000
18	884187,80000	1268053,11000	19	884432,72000	1267627,05000
18	884194,79000	1268041,36000	19	884425,35000	1267640,77000
18	884201,91000	1268027,95000	19	884419,00000	1267651,45000
18	884216,24000	1268003,07000	19	884412,67000	1267663,25000
18	884223,18000	1267991,60000	19	884405,38000	1267675,51000
18	884230,28000	1267978,43000	19	884394,31000	1267695,71000
18	884237,76000	1267964,07000	19	884388,30000	1267707,05000
18	884244,23000	1267953,14000	19	884378,81000	1267724,11000
18	884251,16000	1267939,76000	19	884345,63000	1267783,91000
18	884258,44000	1267926,62000	19	884337,54000	1267798,19000
18	884265,70000	1267914,10000	19	884329,48000	1267812,59000
18	884272,53000	1267901,46000	19	884321,90000	1267825,95000
18	884278,96000	1267889,72000	19	884314,53000	1267839,35000
18	884287,10000	1267875,30000	19	884307,35000	1267852,29000
18	884294,43000	1267862,17000	19	884300,07000	1267865,60000
18	884301,59000	1267848,74000	19	884292,60000	1267878,79000
18	884308,59000	1267835,98000	19	884284,77000	1267893,14000
18	884316,32000	1267822,46000	19	884278,20000	1267905,02000
18	884323,79000	1267809,34000	19	884271,17000	1267917,57000
19	884660,97563	1267440,42441	19	884263,87000	1267930,13000
19	884658,62000	1267439,27000	19	884256,73000	1267943,21000
19	884639,66000	1267444,67000	19	884249,73000	1267956,42000

**“POR MEDIO DE LA CUAL SE SUSTRAE DEFINITIVA Y TEMPORALMENTE UN
ÁREA DE LA RESERVA FORESTAL DEL COCUY ESTABLECIDA MEDIANTE LA
LEY 2ª DE 1959 Y SE TOMAN OTRAS DETERMINACIONES”**

19	884243,35000	1267967,49000
19	884236,36000	1267981,37000
19	884228,62000	1267994,39000
19	884221,45000	1268006,26000
19	884208,09000	1268031,44000
19	884200,21000	1268044,20000
19	884193,56000	1268056,15000
19	884179,82000	1268079,84000
19	884166,27000	1268106,24000
19	884158,88000	1268120,06000
19	884151,27000	1268133,58000
19	884142,38000	1268148,52000
19	884138,28000	1268156,10000
19	884130,33000	1268171,94000
19	884122,47000	1268186,63000
19	884114,99000	1268199,42000
19	884107,66000	1268212,45000
19	884099,36000	1268227,09000
19	884091,67000	1268240,87000
19	884083,55000	1268256,06000
19	884074,86000	1268272,14000
19	884069,02000	1268283,17000
19	884060,92000	1268298,56000
19	884053,18000	1268313,15000
19	884044,72000	1268328,56000
19	884037,06000	1268343,13000
19	884028,60000	1268357,87000
19	884022,11413	1268370,57959
19	884025,67470	1268364,26497
19	884030,52350	1268355,51917
19	884035,49750	1268346,84277
19	884040,41190	1268338,13337
19	884045,32390	1268329,42257
19	884050,21390	1268320,69357
19	884055,11370	1268311,98217
19	884059,92510	1268303,21557
19	884064,84290	1268294,50797
19	884069,74230	1268285,79037
19	884074,62110	1268277,06117
19	884079,53350	1268268,35057
19	884084,53770	1268259,69097
19	884089,45550	1268250,98337
19	884094,12130	1268242,13617
19	884099,11790	1268233,47237
19	884103,56290	1268224,50257
19	884108,29790	1268215,69357

19	884113,67190	1268207,23897
19	884118,29070	1268198,36577
19	884122,82070	1268189,44317
19	884128,34070	1268181,06957
19	884132,67550	1268172,04057
19	884139,25230	1268164,25357
19	884146,76130	1268156,98417
19	884151,47190	1268148,16177
19	884152,86290	1268137,49677
19	884156,67150	1268128,17377
19	884161,34950	1268119,33317
19	884166,20850	1268110,59317
19	884171,09050	1268101,86577
19	884175,94950	1268093,12557
19	884180,78010	1268084,36957
19	884185,61930	1268075,61837
19	884190,51330	1268066,89777
19	884195,42410	1268058,18637
19	884200,30830	1268049,46017
19	884205,23470	1268040,75737
19	884210,05950	1268031,99837
19	884214,78950	1268023,18657
19	884219,60550	1268014,42257
19	884224,51470	1268005,71017
19	884229,63150	1267997,11317
19	884234,43410	1267988,34177
19	884239,29970	1267979,60537
19	884244,06190	1267970,81137
19	884248,79470	1267962,00117
19	884253,91450	1267953,40577
19	884258,81930	1267944,69117
19	884263,42910	1267935,81257
19	884268,44850	1267927,16157
19	884273,12990	1267918,32277
19	884278,11330	1267909,65157
19	884282,78910	1267900,80977
19	884287,59970	1267892,04277
19	884292,48110	1267883,31517
19	884297,31810	1267874,56277
19	884302,11370	1267865,78737
19	884307,02910	1267857,07857
19	884311,80770	1267848,29377
19	884316,66970	1267839,55537
19	884321,52310	1267830,81217
19	884326,49890	1267822,13677
19	884331,27090	1267813,34837

**“POR MEDIO DE LA CUAL SE SUSTRAE DEFINITIVA Y TEMPORALMENTE UN
ÁREA DE LA RESERVA FORESTAL DEL COCUY ESTABLECIDA MEDIANTE LA
LEY 2ª DE 1959 Y SE TOMAN OTRAS DETERMINACIONES”**

19	884336,06970	1267804,57477
19	884340,92790	1267795,83417
19	884345,84130	1267787,12417
19	884350,62350	1267778,34157
19	884355,46230	1267769,59017
19	884360,33150	1267760,85557
19	884365,23870	1267752,14217
19	884370,14590	1267743,42877
19	884375,13130	1267734,75897
19	884379,76470	1267725,89357
19	884384,58890	1267717,13397
19	884389,48590	1267708,41497
19	884394,32510	1267699,66397
19	884399,19250	1267690,92837
19	884404,05810	1267682,19177
19	884408,91850	1267673,45257
19	884413,74590	1267664,69477
19	884418,61870	1267655,96237
19	884423,47530	1267647,22077
19	884428,25670	1267638,43757
19	884433,13890	1267629,71037
19	884438,05470	1267621,00157
19	884442,87910	1267612,24237
19	884447,89550	1267603,58957
19	884452,78310	1267594,86537
19	884457,53710	1267586,06697
19	884462,58030	1267577,42897
19	884467,48810	1267568,71597
19	884472,51910	1267560,07357
19	884477,37130	1267551,39817
19	884483,23210	1267543,39217
19	884487,48750	1267534,49237
19	884492,66750	1267526,20097
19	884498,78910	1267518,67377
19	884504,96850	1267511,21617
19	884511,56750	1267504,10537
19	884518,75030	1267497,57557
19	884526,36530	1267491,55417
19	884534,30630	1267485,96757
19	884542,65210	1267481,00817
19	884551,38190	1267476,82437
19	884560,08890	1267472,43717
19	884569,21290	1267468,84337
19	884578,75890	1267466,30137
19	884588,37170	1267463,86797
19	884597,95630	1267461,15557

19	884607,08070	1267456,79577
19	884618,40170	1267452,78137
19	884626,05250	1267450,44377
19	884642,31070	1267445,47657
19	884645,38030	1267445,25617
19	884654,99050	1267442,48677
20	884035,42000	1268328,32000
20	884034,88732	1268328,00883
20	884031,69770	1268333,30057
20	884026,97170	1268342,11457
20	884022,17230	1268350,88777
20	884017,23430	1268359,58397
20	884012,56430	1268368,42897
20	884007,76730	1268377,20357
20	884002,76950	1268385,86677
20	883998,04330	1268394,68057
20	883993,23550	1268403,44917
20	883991,85044	1268405,90499
20	883991,87000	1268407,47000
20	883993,34000	1268408,36000
20	884001,31000	1268393,94000
20	884007,60000	1268382,60000
20	884016,22000	1268367,82000
20	884023,43000	1268355,31000
20	884031,24000	1268340,09000
20	884036,85850	1268330,00080
21	884020,76290	1268372,97597
21	884021,36243	1268371,91271
21	884013,75000	1268384,92000
21	884006,93000	1268397,14000
21	883999,15000	1268411,12000
21	883990,83000	1268425,71000
21	883984,03000	1268438,91000
21	883976,08000	1268452,78000
21	883970,94000	1268460,79000
21	883963,68860	1268474,16260
21	883956,75000	1268487,70000
21	883943,04000	1268512,13000
21	883935,10600	1268524,30870
21	883926,86420	1268536,28130
21	883918,32000	1268548,04000
21	883910,78870	1268557,43020
21	883902,75000	1268566,39000
21	883893,29800	1268576,05430
21	883894,23031	1268578,76315
21	883894,93290	1268578,17197

**“POR MEDIO DE LA CUAL SE SUSTRAE DEFINITIVA Y TEMPORALMENTE UN
ÁREA DE LA RESERVA FORESTAL DEL COCUY ESTABLECIDA MEDIANTE LA
LEY 2ª DE 1959 Y SE TOMAN OTRAS DETERMINACIONES”**

21	883902,61250	1268571,37537
21	883909,80230	1268564,05097
21	883917,26250	1268556,87917
21	883924,62430	1268549,49197
21	883929,37470	1268540,21657
21	883933,76790	1268530,89217
21	883938,59230	1268521,93957
21	883943,15990	1268512,94057
21	883947,97750	1268504,13717
21	883952,88430	1268495,41977
21	883957,76210	1268486,68997
21	883962,64230	1268477,96157
21	883967,45070	1268469,19337
21	883972,25850	1268460,42477
21	883977,13970	1268451,69697
21	883981,98470	1268442,94917
21	883986,80270	1268434,18617
21	883991,63530	1268425,43137
21	883996,47170	1268416,67857
21	884001,31890	1268407,93197
21	884006,14970	1268399,17617
21	884010,99330	1268390,42757
21	884015,88730	1268381,70377
22	883992,01420	1268410,79710
22	883990,12560	1268408,96325
22	883988,32290	1268412,15357
22	883983,56950	1268420,95317
22	883978,64650	1268429,66297
22	883973,75390	1268438,38437
22	883968,90990	1268447,13297
22	883963,91590	1268455,79317
22	883959,03010	1268464,52337
22	883954,32970	1268473,35157
22	883949,50590	1268482,11117
22	883944,65550	1268490,85617
22	883939,88330	1268499,64057
22	883935,05410	1268508,35817
22	883930,07170	1268516,94557
22	883924,98890	1268525,40457
22	883919,60650	1268533,64937
22	883913,92070	1268541,6437
22	883907,92990	1268549,38917
22	883901,58390	1268556,84597
22	883894,94850	1268564,04337
22	883888,17630	1268571,12057
22	883880,92670	1268577,71017

22	883873,41130	1268583,99257
22	883865,63850	1268589,95177
22	883857,66970	1268595,67197
22	883849,08590	1268600,51437
22	883840,64710	1268605,59657
22	883832,32610	1268611,02977
22	883823,42270	1268615,52357
22	883814,67710	1268620,36517
22	883806,15530	1268625,61697
22	883797,41510	1268630,47597
22	883788,66330	1268635,31417
22	883779,91830	1268640,16437
22	883771,23870	1268645,13217
22	883762,31650	1268649,66377
22	883753,46910	1268654,32977
22	883744,97530	1268659,63217
22	883736,20010	1268664,42757
22	883727,78888	1268668,84431
22	883729,22960	1268670,63450
22	883738,33000	1268665,25000
22	883771,92000	1268645,89000
22	883786,37000	1268638,46000
22	883801,16150	1268630,46240
22	883816,17000	1268622,88000
22	883828,10620	1268616,13480
22	883839,85000	1268609,06000
22	883848,93130	1268603,01800
22	883857,90000	1268596,81000
22	883865,77810	1268591,02560
22	883873,41000	1268584,92000
22	883882,01830	1268577,60270
22	883890,30020	1268569,91780
22	883898,24000	1268561,88000
22	883905,77160	1268553,51840
22	883912,96000	1268544,86000
22	883921,87280	1268531,90120
22	883930,62000	1268518,83000
22	883943,94000	1268497,17000
22	883950,98750	1268484,54330
22	883958,32000	1268472,08000
22	883964,00500	1268460,88490
22	883970,14000	1268449,93000
22	883978,18000	1268436,05000
22	883985,62000	1268422,55000
23	883890,49564	1268581,90556
23	883889,04200	1268580,09780

**“POR MEDIO DE LA CUAL SE SUSTRAE DEFINITIVA Y TEMPORALMENTE UN
ÁREA DE LA RESERVA FORESTAL DEL COCUY ESTABLECIDA MEDIANTE LA
LEY 2ª DE 1959 Y SE TOMAN OTRAS DETERMINACIONES”**

23	883878,36000	1268589,50000
23	883870,89260	1268595,49810
23	883863,11870	1268601,09330
23	883855,06000	1268606,27000
23	883827,98000	1268623,22000
23	883816,56800	1268630,00030
23	883804,90000	1268636,33000
23	883790,30850	1268644,53530
23	883775,52000	1268652,38000
23	883741,37000	1268671,50000
23	883727,34000	1268679,94000
23	883713,09000	1268687,85000
23	883702,08800	1268694,22451
23	883705,84130	1268692,14437
23	883714,58390	1268687,28977
23	883723,32490	1268682,43217
23	883732,04350	1268677,53457
23	883740,75690	1268672,62697
23	883750,10330	1268668,85917
23	883758,22730	1268662,89137
23	883766,96790	1268658,03317
23	883775,70350	1268653,16597
23	883784,45670	1268648,33037
23	883793,18430	1268643,44917
23	883801,92730	1268638,59517
23	883810,66210	1268633,72637
23	883819,52410	1268629,08657
23	883828,22930	1268624,15797
23	883836,90610	1268619,11437
23	883845,64330	1268614,10377
23	883854,32010	1268608,87177
23	883862,85810	1268603,37437
23	883871,24270	1268597,58017
23	883879,27010	1268591,28057
23	883887,11110	1268584,75337
24	883727,63490	1268671,57800
24	883726,22049	1268669,67524
24	883718,51270	1268673,77317
24	883709,74570	1268678,58397
24	883700,92270	1268683,29397
24	883692,33550	1268688,42797
24	883683,55010	1268693,20557
24	883674,85030	1268698,13717
24	883666,10750	1268702,99137
24	883657,53610	1268708,15397
24	883648,78770	1268712,99817

24	883640,12090	1268717,98897
24	883630,68450	1268721,59517
24	883622,10950	1268726,75137
24	883613,59890	1268732,02317
24	883605,14250	1268737,39297
24	883596,25890	1268741,99377
24	883587,65010	1268747,08897
24	883578,93710	1268751,99697
24	883570,16850	1268756,80497
24	883561,15750	1268761,17637
24	883552,53090	1268766,23997
24	883543,79990	1268771,11537
24	883534,90810	1268775,70137
24	883526,06130	1268780,36857
24	883517,48190	1268785,51697
24	883508,96670	1268790,78017
24	883500,23950	1268795,66257
24	883491,24710	1268800,07077
24	883482,60970	1268805,17357
24	883473,99250	1268810,40957
24	883465,19250	1268815,39257
24	883456,41470	1268820,57497
24	883447,60670	1268825,81637
24	883438,89350	1268831,34257
24	883431,67750	1268838,73637
24	883424,10930	1268845,67877
24	883417,43990	1268853,42877
24	883410,61450	1268860,92517
24	883403,95870	1268868,53317
24	883397,38490	1268876,13657
24	883390,86150	1268883,73597
24	883384,31670	1268891,29697
24	883377,79210	1268898,87537
24	883371,29330	1268906,47557
24	883364,66310	1268913,96377
24	883358,15050	1268921,55237
24	883351,78030	1268929,26257
24	883345,31550	1268936,89197
24	883338,65730	1268944,35597
24	883332,30630	1268952,08117
24	883325,82550	1268959,64997
24	883319,21550	1268967,05917
24	883312,43350	1268974,25797
24	883306,60608	1268980,22211
24	883307,21440	1268980,73460
24	883310,60000	1268977,67000

“POR MEDIO DE LA CUAL SE SUSTRAE DEFINITIVA Y TEMPORALMENTE UN ÁREA DE LA RESERVA FORESTAL DEL COCUY ESTABLECIDA MEDIANTE LA LEY 2ª DE 1959 Y SE TOMAN OTRAS DETERMINACIONES”

24	883318,18800	1268970,43930
24	883325,48180	1268962,91190
24	883332,47000	1268955,10000
24	883350,05000	1268935,04000
24	883359,28290	1268923,27530
24	883368,74000	1268911,69000
24	883386,57000	1268889,23000
24	883393,60370	1268880,62100
24	883400,95380	1268872,28040
24	883408,61000	1268864,22000
24	883414,68670	1268857,72130
24	883421,11320	1268851,56830
24	883427,87000	1268845,78000
24	883439,86140	1268836,54910
24	883452,13000	1268827,69000
24	883467,24870	1268817,79600
24	883482,79000	1268808,58000
24	883497,92000	1268800,35000
24	883513,16000	1268791,47000
24	883526,70000	1268784,12000
24	883538,78000	1268777,25000
24	883552,03000	1268769,14000
24	883564,29000	1268761,80000
24	883572,97000	1268757,21000
24	883585,83000	1268750,18000
24	883599,61000	1268742,81000
24	883631,35000	1268726,01000
24	883640,99000	1268721,29000
24	883653,07000	1268714,44000
24	883668,40000	1268706,02000
24	883682,43000	1268698,06000
24	883697,16000	1268689,79000
24	883710,46000	1268682,14000
24	883723,44000	1268674,06000
25	883635,85510	1268730,89897
25	883639,86177	1268728,67977
25	883634,30000	1268731,59000
25	883602,75000	1268748,23000
25	883588,89000	1268755,86000
25	883576,18000	1268762,89000
25	883568,24000	1268767,53000
25	883555,00000	1268774,51000
25	883542,14000	1268781,75000
25	883528,95000	1268788,82000
25	883515,22000	1268796,58000
25	883500,29040	1268804,62500

25	883485,70000	1268813,27000
25	883475,28730	1268819,28590
25	883465,09950	1268825,67540
25	883455,15000	1268832,43000
25	883447,35230	1268838,00820
25	883439,96670	1268844,12160
25	883433,03000	1268850,74000
25	883423,69370	1268860,18080
25	883414,10000	1268869,36000
25	883403,06050	1268881,59420
25	883392,26000	1268894,04000
25	883374,59000	1268915,82000
25	883364,68410	1268926,92280
25	883355,15070	1268938,34700
25	883346,00000	1268950,08000
25	883336,67030	1268960,78790
25	883326,99000	1268971,18000
25	883319,86040	1268978,91180
25	883312,45040	1268986,37510
25	883304,77000	1268993,56000
25	883293,14550	1269002,83730
25	883281,33000	1269011,87000
25	883269,99200	1269019,62330
25	883258,33000	1269026,88000
25	883246,30760	1269033,91320
25	883233,94000	1269040,32000
25	883228,45730	1269043,07920
25	883223,16020	1269046,18010
25	883218,07000	1269049,61000
25	883196,40483	1269062,33386
25	883202,48370	1269059,07797
25	883211,67250	1269055,04397
25	883220,70090	1269050,71457
25	883231,16570	1269049,02917
25	883238,82210	1269042,17457
25	883246,59190	1269035,48017
25	883255,43670	1269030,68057
25	883264,39810	1269025,94157
25	883273,14070	1269020,75477
25	883281,61170	1269015,01497
25	883289,50430	1269008,47737
25	883297,32490	1269001,90757
25	883305,06450	1268995,25177
25	883312,32310	1268988,09017
25	883319,39850	1268980,78617
25	883326,26950	1268973,37497

**“POR MEDIO DE LA CUAL SE SUSTRAE DEFINITIVA Y TEMPORALMENTE UN
ÁREA DE LA RESERVA FORESTAL DEL COCUY ESTABLECIDA MEDIANTE LA
LEY 2ª DE 1959 Y SE TOMAN OTRAS DETERMINACIONES”**

25	883332,89690	1268965,79297	26	883048,80000	1269142,28000
25	883339,49750	1268958,23317	26	883036,12880	1269149,02150
25	883345,98830	1268950,62437	26	883023,62000	1269156,06000
25	883352,64070	1268943,15537	26	883013,42540	1269161,19220
25	883359,12630	1268935,54377	26	883003,49000	1269166,81000
25	883365,47850	1268927,81797	26	882991,11000	1269173,60000
25	883371,97310	1268920,21397	26	882985,31926	1269177,13576
25	883378,44230	1268912,58837	26	882991,62630	1269173,70437
25	883384,92570	1268904,97477	26	883000,48390	1269169,06057
25	883391,37130	1268897,32897	26	883009,26250	1269164,27117
25	883397,88070	1268889,73777	26	883018,03750	1269159,47537
25	883404,40490	1268882,17917	26	883026,86050	1269154,76777
25	883410,99710	1268874,72857	26	883035,62370	1269149,95017
25	883417,55110	1268867,31757	26	883044,39530	1269145,14837
25	883424,31190	1268860,12717	26	883053,17710	1269140,36497
25	883431,30610	1268853,21517	26	883061,95330	1269135,57157
25	883438,57110	1268846,66357	26	883070,69730	1269130,71857
25	883446,28750	1268840,63137	26	883079,43210	1269125,84877
25	883453,90350	1268834,47397	26	883088,27750	1269121,18257
25	883461,91590	1268828,80237	26	883097,59390	1269117,38317
25	883470,30410	1268823,67617	26	883105,79110	1269111,52357
25	883478,73290	1268818,49857	26	883114,58690	1269106,76637
25	883487,31730	1268813,52377	27	883304,64950	1268983,06850
25	883496,00690	1268808,62997	27	883304,21204	1268982,62584
25	883504,77810	1268803,82957	27	883298,60310	1268988,17457
25	883513,49150	1268798,92237	27	883291,23870	1268994,62977
25	883522,24950	1268794,09517	27	883283,59070	1269000,74657
25	883530,99410	1268789,24437	27	883275,71390	1269006,56777
25	883539,72410	1268784,36717	27	883267,58310	1269012,05117
25	883548,43470	1268779,45497	27	883259,11690	1269017,11017
25	883557,36410	1268774,93637	27	883250,66450	1269022,24097
25	883566,25210	1268770,34377	27	883241,95070	1269027,02997
25	883574,76390	1268765,07357	27	883233,16190	1269031,75557
25	883583,47310	1268760,15897	27	883222,86430	1269033,74877
25	883592,20190	1268755,27957	27	883215,23470	1269040,65297
25	883600,90230	1268750,34917	27	883206,83150	1269046,13317
25	883609,65610	1268745,51457	27	883197,98210	1269050,79197
25	883618,39150	1268740,64717	27	883189,24870	1269055,66457
25	883627,12730	1268735,78017	27	883180,29550	1269060,13237
26	883123,36510	1269101,97617	27	883171,53770	1269064,95977
26	883126,18076	1269100,46542	27	883162,84850	1269069,91357
26	883113,69000	1269106,64000	27	883154,10090	1269074,75997
26	883105,10730	1269110,74730	27	883145,33610	1269079,57417
26	883096,70560	1269115,21330	27	883136,55190	1269084,35317
26	883088,50000	1269120,03000	27	883127,76570	1269089,12857
26	883068,77390	1269131,37610	27	883118,97270	1269093,89117

**“POR MEDIO DE LA CUAL SE SUSTRAE DEFINITIVA Y TEMPORALMENTE UN
ÁREA DE LA RESERVA FORESTAL DEL COCUY ESTABLECIDA MEDIANTE LA
LEY 2ª DE 1959 Y SE TOMAN OTRAS DETERMINACIONES”**

27	883110,16310	1269098,62337
27	883101,39830	1269103,43797
27	883092,26370	1269107,57197
27	883083,78770	1269112,91817
27	883075,02370	1269117,73417
27	883066,21250	1269122,46317
27	883057,40150	1269127,19297
27	883048,52130	1269131,79497
27	883039,68690	1269136,48137
27	883030,92450	1269141,30057
27	883022,08890	1269145,98497
27	883013,30870	1269150,77117
27	883004,54850	1269155,59397
27	882995,76770	1269160,37937
27	882986,97710	1269165,14637
27	882978,21810	1269169,97177
27	882969,50750	1269174,88637
27	882960,81270	1269179,82977
27	882952,01190	1269184,57797
27	882943,18710	1269189,28217
27	882934,41730	1269194,08737
27	882925,62110	1269198,84437
27	882916,82910	1269203,60397
27	882908,04530	1269208,38357
27	882899,24330	1269213,13477
27	882890,44050	1269217,87937
27	882881,65250	1269222,65137
27	882872,84990	1269227,39637
27	882864,12510	1269232,28457
27	882855,18330	1269236,77337
27	882846,43110	1269241,61097
27	882837,68370	1269246,45757
27	882828,89890	1269251,23557
27	882820,12230	1269256,02837
27	882810,42770	1269259,13157
27	882802,56710	1269265,61057
27	882793,79770	1269270,41657
27	882785,02170	1269275,21077
27	882776,26850	1269280,04657
27	882767,48730	1269284,83077
27	882758,70370	1269289,61097
27	882749,91850	1269294,38797
27	882741,11310	1269299,12797
27	882732,33790	1269303,92337
27	882723,54610	1269308,68817
27	882714,77350	1269313,48857

27	882705,93890	1269318,17477
27	882697,17970	1269322,99977
27	882688,39850	1269327,78397
27	882679,63110	1269332,59397
27	882670,54150	1269336,81057
27	882662,04190	1269342,11337
27	882653,25690	1269346,89077
27	882644,48170	1269351,68617
27	882635,69370	1269356,45817
27	882626,91050	1269361,23897
27	882618,11050	1269365,98857
27	882609,31710	1269370,75057
27	882600,53890	1269375,54057
27	882591,66130	1269380,14777
27	882582,87150	1269384,91617
27	882574,14730	1269389,80557
27	882565,38610	1269394,62677
27	882556,57550	1269399,35677
27	882547,80330	1269404,15817
27	882538,98610	1269408,87597
27	882530,21850	1269413,68557
27	882521,46370	1269418,51877
27	882512,67630	1269423,29177
27	882503,88170	1269428,05137
27	882495,08210	1269432,80177
27	882486,27350	1269437,53597
27	882477,49450	1269442,32417
27	882468,72550	1269447,13117
27	882459,95570	1269451,93677
27	882451,14830	1269456,67277
27	882442,36410	1269461,45197
27	882436,25723	1269464,75649
27	882439,82060	1269464,91540
27	882448,47000	1269459,93000
27	882459,30000	1269454,05000
27	882471,34000	1269447,76000
27	882483,59000	1269441,36000
27	882492,42000	1269436,37000
27	882509,39000	1269427,66000
27	882522,88000	1269420,12000
27	882533,42000	1269414,89000
27	882544,57000	1269408,53000
27	882555,12000	1269402,97000
27	882565,70000	1269396,82000
27	882579,35000	1269389,51000
27	882591,76000	1269382,84000

**“POR MEDIO DE LA CUAL SE SUSTRAE DEFINITIVA Y TEMPORALMENTE UN
ÁREA DE LA RESERVA FORESTAL DEL COCUY ESTABLECIDA MEDIANTE LA
LEY 2ª DE 1959 Y SE TOMAN OTRAS DETERMINACIONES”**

27	882605,14000	1269375,97000
27	882617,32000	1269369,08000
27	882629,44000	1269362,48000
27	882640,77000	1269356,03000
27	882652,45000	1269349,40000
27	882663,70000	1269343,14000
27	882674,88000	1269337,14000
27	882687,49000	1269330,03000
27	882697,55000	1269324,45000
27	882710,28000	1269317,23000
27	882721,69000	1269311,34000
27	882733,21000	1269305,28000
27	882743,78000	1269299,12000
27	882756,85000	1269291,56000
27	882768,42000	1269284,61000
27	882780,04000	1269278,48000
27	882790,65000	1269272,79000
27	882798,24000	1269269,06000
27	882808,75000	1269263,30000
27	882817,01000	1269258,31000
27	882823,35000	1269255,09000
27	882835,59000	1269248,47000
27	882845,46000	1269243,50000
27	882856,13000	1269237,99000
27	882867,59000	1269232,38000
27	882878,81000	1269225,93000
27	882890,14000	1269219,66000
27	882902,12000	1269213,58000
27	882912,90000	1269207,49000
27	882926,93000	1269200,41000
27	882938,23000	1269194,17000
27	882951,52000	1269186,70000
27	882962,45000	1269180,27000
27	882975,38000	1269173,21000
27	882987,52000	1269166,89000
27	883000,44000	1269159,68000
27	883008,02000	1269155,39000
27	883019,61000	1269149,07000
27	883031,84000	1269142,73000
27	883045,07000	1269135,35000
27	883072,00000	1269121,06000
27	883085,14710	1269114,30450
27	883097,98000	1269106,97000
27	883110,90060	1269100,47280
27	883123,62000	1269093,59000
27	883136,66350	1269086,94080

27	883149,45000	1269079,81000
27	883174,05000	1269067,04000
27	883187,53330	1269059,74990
27	883200,74000	1269051,97000
27	883220,65000	1269040,39000
27	883241,70000	1269028,82000
27	883254,24550	1269021,56270
27	883266,51000	1269013,84000
27	883278,04730	1269005,75740
27	883289,29000	1268997,27000
28	882965,20730	1269187,91877
28	882972,42167	1269184,01447
28	882965,89000	1269187,07000
28	882954,61000	1269193,51000
28	882941,76000	1269200,61000
28	882929,61000	1269207,22000
28	882916,99000	1269214,00000
28	882905,51000	1269220,30000
28	882893,63000	1269226,62000
28	882881,89000	1269232,86000
28	882871,58000	1269238,15000
28	882859,42000	1269244,96000
28	882849,81000	1269250,07000
28	882838,83000	1269255,84000
28	882826,38000	1269261,73000
28	882819,99000	1269264,99000
28	882812,21000	1269269,14000
28	882801,12000	1269275,36000
28	882794,59000	1269278,87000
28	882784,00000	1269284,80000
28	882772,61000	1269290,88000
28	882760,23000	1269297,75000
28	882746,76000	1269305,49000
28	882736,58000	1269310,98000
28	882724,42000	1269317,56000
28	882714,15000	1269323,19000
28	882700,91000	1269330,69000
28	882690,96000	1269336,11000
28	882678,99000	1269342,92000
28	882666,62000	1269349,45000
28	882655,80000	1269355,68000
28	882643,51000	1269362,49000
28	882632,94000	1269368,38000
28	882620,17000	1269375,23000
28	882608,42000	1269381,81000
28	882594,43000	1269389,00000

**“POR MEDIO DE LA CUAL SE SUSTRAE DEFINITIVA Y TEMPORALMENTE UN
ÁREA DE LA RESERVA FORESTAL DEL COCUY ESTABLECIDA MEDIANTE LA
LEY 2ª DE 1959 Y SE TOMAN OTRAS DETERMINACIONES”**

28	882582,96000	1269395,04000
28	882568,78000	1269402,75000
28	882558,64000	1269408,59000
28	882547,28000	1269414,77000
28	882537,04000	1269420,35000
28	882525,96000	1269426,21000
28	882512,71000	1269433,09000
28	882495,71000	1269442,27000
28	882486,97000	1269447,10000
28	882474,02000	1269453,82000
28	882462,89000	1269459,99000
28	882451,48000	1269466,24000
28	882440,10000	1269473,33000
28	882424,19000	1269480,38000
28	882413,59000	1269487,17000
28	882404,33000	1269492,05000
28	882392,46000	1269498,91000
28	882379,78000	1269505,84000
28	882371,84378	1269510,28050
28	882376,48170	1269507,76597
28	882385,26490	1269502,98497
28	882394,04690	1269498,20217
28	882402,83210	1269493,42517
28	882411,66470	1269488,73517
28	882420,43090	1269483,92337
28	882429,22370	1269479,15997
28	882438,05890	1269474,47517
28	882446,81410	1269469,64297
28	882455,58870	1269464,84617
28	882464,43910	1269460,18957
28	882473,23170	1269455,42557
28	882481,96210	1269450,54797
28	882490,70530	1269445,69357
28	882499,51290	1269440,95777
28	882508,29790	1269436,18037
28	882517,07210	1269431,38297
28	882525,86530	1269426,62077
28	882534,64750	1269421,83797
28	882543,42470	1269417,04637
28	882552,21050	1269412,27037
28	882561,00370	1269407,50817
28	882569,78830	1269402,72977
28	882578,60390	1269398,00897
28	882587,42730	1269393,30217
28	882596,21310	1269388,52597
28	882604,98010	1269383,71557

28	882613,74770	1269378,90577
28	882622,51490	1269374,09597
28	882631,28650	1269369,29377
28	882640,08410	1269364,53957
28	882648,87650	1269359,77577
28	882657,66850	1269355,01117
28	882666,44130	1269350,21137
28	882675,24830	1269345,47437
28	882684,01050	1269340,65477
28	882692,79530	1269335,87737
28	882701,58290	1269331,10457
28	882710,37190	1269326,33437
28	882719,17450	1269321,58957
28	882727,96390	1269316,82037
28	882736,78750	1269312,11377
28	882745,56610	1269307,32437
28	882754,35950	1269302,56277
28	882763,11350	1269297,72797
28	882771,87890	1269292,91457
28	882780,66610	1269288,14117
28	882789,46010	1269283,38017
28	882798,25030	1269278,61257
28	882807,05150	1269273,86477
28	882816,05830	1269269,49557
28	882825,05990	1269265,11697
28	882833,46410	1269259,63857
28	882842,25530	1269254,87257
28	882851,15050	1269250,29817
28	882859,91430	1269245,48157
28	882868,70290	1269240,71077
28	882877,47870	1269235,91637
28	882886,26450	1269231,14037
28	882895,04890	1269226,36217
28	882903,76110	1269221,45057
28	882912,53450	1269216,65177
28	882921,31110	1269211,85877
28	882930,09030	1269207,07077
28	882938,87890	1269202,29997
28	882947,66470	1269197,52397
28	882956,42610	1269192,70297
29	882436,36000	1269466,91000
29	882432,50323	1269466,78895
29	882424,77810	1269470,97717
29	882415,93190	1269475,64217
29	882407,16290	1269480,44897
29	882398,40690	1269485,27957

**“POR MEDIO DE LA CUAL SE SUSTRAE DEFINITIVA Y TEMPORALMENTE UN
ÁREA DE LA RESERVA FORESTAL DEL COCUY ESTABLECIDA MEDIANTE LA
LEY 2ª DE 1959 Y SE TOMAN OTRAS DETERMINACIONES”**

29	882389,31850	1269489,49837	30	882143,76000	1269620,28000
29	882380,49110	1269494,19777	30	882129,35000	1269627,14000
29	882371,79290	1269499,13517	30	882117,30000	1269632,60000
29	882363,05350	1269503,99657	30	882106,04000	1269637,88000
29	882354,14390	1269508,54477	30	882095,60000	1269643,37000
29	882345,31430	1269513,23977	30	882084,63000	1269648,68000
29	882336,75430	1269518,43157	30	882071,68000	1269654,56000
29	882327,67750	1269522,67177	30	882059,65000	1269659,60000
29	882319,09370	1269527,81937	30	882046,07000	1269665,03000
29	882310,29990	1269532,55977	30	882035,18000	1269670,25000
29	882301,77630	1269537,75857	30	882024,03000	1269675,34000
29	882292,99330	1269542,43557	30	882007,90000	1269682,96000
29	882284,14370	1269546,94077	30	881994,90000	1269689,46000
29	882275,21930	1269551,31777	30	881983,35000	1269695,12000
29	882269,76559	1269553,87094	30	881973,74000	1269700,68000
29	882279,50000	1269549,96000	30	881967,59455	1269703,81877
29	882292,32000	1269544,18000	30	881970,59210	1269702,44737
29	882307,31000	1269536,81000	30	881979,70370	1269698,32637
29	882318,76000	1269531,56000	30	881988,73310	1269694,02677
29	882330,62000	1269525,66000	30	881997,77570	1269689,75597
29	882343,52000	1269519,18000	30	882007,65730	1269687,30757
29	882355,54000	1269513,08000	30	882016,96050	1269683,60317
29	882366,30000	1269506,95000	30	882025,58250	1269678,41817
29	882376,92000	1269500,79000	30	882034,51950	1269673,91797
29	882389,22000	1269493,68000	30	882043,49890	1269669,50957
29	882400,07000	1269486,85000	30	882052,75310	1269665,69837
29	882409,28000	1269480,97000	30	882061,24050	1269660,22097
29	882421,64000	1269474,17000	30	882070,31770	1269656,02517
30	882350,16690	1269522,17237	30	882079,42330	1269651,89097
30	882351,94034	1269521,18706	30	882088,66090	1269648,04397
30	882345,76000	1269524,32000	30	882097,74870	1269643,87117
30	882333,10000	1269530,69000	30	882106,62970	1269639,24897
30	882321,50000	1269536,76000	30	882115,75750	1269635,16297
30	882309,79000	1269542,29000	30	882124,83710	1269630,97257
30	882294,67000	1269549,66000	30	882134,02470	1269627,01657
30	882280,98000	1269556,18000	30	882143,01930	1269622,64157
30	882270,09000	1269560,78000	30	882152,07510	1269618,39917
30	882255,94000	1269567,64000	30	882161,15330	1269614,20537
30	882243,10000	1269573,63000	30	882170,22530	1269609,99817
30	882229,47000	1269580,00000	30	882179,31790	1269605,83617
30	882217,37000	1269585,51000	30	882188,39910	1269601,64877
30	882205,29000	1269590,78000	30	882197,47810	1269597,45717
30	882192,92000	1269596,71000	30	882206,56530	1269593,28297
30	882180,95000	1269602,49000	30	882215,65230	1269589,10857
30	882168,11000	1269608,65000	30	882224,72290	1269584,89817
30	882156,42000	1269614,06000	30	882233,80790	1269580,71957

**“POR MEDIO DE LA CUAL SE SUSTRAE DEFINITIVA Y TEMPORALMENTE UN
ÁREA DE LA RESERVA FORESTAL DEL COCUY ESTABLECIDA MEDIANTE LA
LEY 2ª DE 1959 Y SE TOMAN OTRAS DETERMINACIONES”**

30	882242,89050	1269576,53537
30	882251,97930	1269572,36497
30	882261,06990	1269568,17657
30	882270,18210	1269563,98617
30	882280,04510	1269561,29697
30	882288,25790	1269555,17277
30	882297,42150	1269550,97017
30	882306,13150	1269545,93637
30	882315,06590	1269541,37337
30	882323,83970	1269536,55557
30	882332,64450	1269531,81457
30	882341,40030	1269526,98357
31	882021,30000	1269670,05000
31	882032,62000	1269664,67000
31	882043,38000	1269659,39000
31	882057,21000	1269653,91000
31	882068,74000	1269649,05000
31	882080,94000	1269643,15000
31	882093,35000	1269637,67000
31	882103,77000	1269632,38000
31	882114,73000	1269626,93000
31	882127,05000	1269621,69000
31	882141,39000	1269614,40000
31	882153,24000	1269608,11000
31	882165,22000	1269602,48000
31	882178,23000	1269596,05000
31	882181,37053	1269594,35306
31	882175,31130	1269597,13137
31	882166,21930	1269601,29477
31	882157,13210	1269605,46877
31	882148,06430	1269609,68537
31	882139,07930	1269614,08097
31	882129,89530	1269618,04517
31	882120,80750	1269622,21757
31	882111,69790	1269626,34317
31	882102,77250	1269630,86357
31	882093,46950	1269634,57417
31	882084,29130	1269638,55037
31	882074,57670	1269641,36137
31	882065,29610	1269645,11537
31	882056,03690	1269648,91557
31	882046,69170	1269652,52917
31	882037,92990	1269657,41037
31	882028,08230	1269659,93217
31	882021,03550	1269668,53937
31	882009,95530	1269668,38337

31	882000,41030	1269671,56277
31	881991,22250	1269675,51837
31	881982,81490	1269681,16877
31	881974,08190	1269686,11257
31	881965,42550	1269691,22237
31	881955,81290	1269694,25497
31	881948,03590	1269701,27597
31	881939,19230	1269705,97897
31	881932,36228	1269710,40429
31	881947,09000	1269705,72000
31	881959,01000	1269700,27000
31	881971,25000	1269695,23000
31	881980,94000	1269690,34000
31	881992,30000	1269684,24000
31	882005,26000	1269677,71000
32	881843,24530	1269748,79900
32	881849,13000	1269747,55000
32	881855,41660	1269745,71420
32	881861,58000	1269743,50000
32	881884,09000	1269734,23000
32	881894,36270	1269729,55830
32	881904,30000	1269724,21000
32	881931,28789	1269710,91400
32	881921,44450	1269715,38477
32	881911,74550	1269719,78997
32	881903,76010	1269723,41697
32	881892,11750	1269723,28897
32	881883,10110	1269727,61657
32	881874,10630	1269731,99177
32	881866,13030	1269738,33057
32	881857,35610	1269742,44917
32	881848,41530	1269745,43377
32	881839,25390	1269747,38177
32	881829,91390	1269747,58437
32	881820,54690	1269747,54237
32	881811,14110	1269745,94077
32	881801,69990	1269743,61717
32	881792,08130	1269741,07977
32	881782,45290	1269738,37877
32	881772,82090	1269735,63737
32	881763,05110	1269733,01517
32	881753,07170	1269730,77017
32	881742,89070	1269729,04317
32	881732,54730	1269728,13137
32	881722,16550	1269728,11437
32	881711,82750	1269728,88297

**“POR MEDIO DE LA CUAL SE SUSTRAE DEFINITIVA Y TEMPORALMENTE UN
ÁREA DE LA RESERVA FORESTAL DEL COCUY ESTABLECIDA MEDIANTE LA
LEY 2ª DE 1959 Y SE TOMAN OTRAS DETERMINACIONES”**

32	881701,66990	1269730,28417
32	881693,78010	1269732,26697
32	881681,78010	1269734,79697
32	881672,10470	1269736,29177
32	881663,36648	1269738,07969
32	881668,65780	1269737,03610
32	881680,83000	1269735,31000
32	881681,84680	1269735,05480
32	881693,81140	1269732,37150
32	881702,05870	1269730,85900
32	881710,35000	1269729,61000
32	881724,66970	1269729,96410
32	881738,98000	1269730,59000
32	881748,31860	1269731,75220
32	881757,54280	1269733,61570
32	881766,60000	1269736,17000
32	881782,62500	1269740,36060
32	881798,58000	1269744,81000
32	881807,15190	1269746,98640
32	881815,84330	1269748,62190
32	881824,62000	1269749,71000
32	881830,96400	1269749,93880
32	881837,31000	1269749,78000
33	881712,93770	1269738,35277
33	881722,51710	1269737,68517
33	881732,09790	1269737,77077
33	881741,65390	1269738,50777
33	881751,21330	1269739,89997
33	881760,74690	1269742,03917
33	881770,29350	1269744,60997
33	881776,44850	1269745,89297
33	881785,98870	1269748,61197
33	881789,26570	1269750,95917
33	881799,17910	1269752,84577
33	881809,14130	1269755,28457
33	881819,36610	1269757,40497
33	881829,95150	1269759,66657
33	881840,53450	1269757,32397
33	881850,87990	1269755,09197
33	881861,14430	1269752,60057
33	881871,11390	1269749,68037
33	881880,42130	1269745,71157
33	881889,42210	1269741,34997
33	881897,85970	1269735,76437
33	881907,00010	1269730,32697
33	881915,50070	1269726,35997

33	881924,54470	1269722,13937
33	881935,35010	1269717,09697
33	881936,54162	1269716,72795
33	881935,35000	1269717,06000
33	881906,08000	1269729,49000
33	881899,72480	1269732,39480
33	881893,48000	1269735,53000
33	881873,05000	1269744,17000
33	881864,40090	1269747,69630
33	881855,52000	1269750,59000
33	881852,06680	1269752,33950
33	881848,39810	1269753,57470
33	881844,59000	1269754,27000
33	881840,10150	1269755,33460
33	881835,53610	1269755,99630
33	881830,93000	1269756,25000
33	881824,29480	1269756,48100
33	881817,67450	1269755,97900
33	881811,15000	1269754,75000
33	881795,84820	1269750,94740
33	881780,73000	1269746,47000
33	881771,43270	1269743,56230
33	881761,97810	1269741,21620
33	881752,40000	1269739,44000
33	881743,21770	1269737,73950
33	881733,93940	1269736,68110
33	881724,61000	1269736,27000
33	881715,34430	1269736,10410
33	881706,08420	1269736,46780
33	881696,86000	1269737,36000
33	881695,01390	1269737,78710
33	881683,07630	1269740,48680
33	881663,13000	1269744,76000
33	881634,21000	1269751,62000
33	881607,24000	1269757,69000
33	881593,97000	1269760,70000
33	881580,28000	1269763,58000
33	881566,40000	1269766,71000
33	881552,51000	1269769,92000
33	881539,68000	1269773,41000
33	881534,78930	1269774,90790
33	881537,05930	1269774,38957
33	881546,84530	1269772,33237
33	881556,62030	1269770,22197
33	881566,40610	1269768,16377
33	881576,18830	1269766,08757

**“POR MEDIO DE LA CUAL SE SUSTRAE DEFINITIVA Y TEMPORALMENTE UN
ÁREA DE LA RESERVA FORESTAL DEL COCUY ESTABLECIDA MEDIANTE LA
LEY 2ª DE 1959 Y SE TOMAN OTRAS DETERMINACIONES”**

33	881585,97510	1269764,03357
33	881595,74990	1269761,92237
33	881605,52730	1269759,82457
33	881615,33010	1269757,84597
33	881625,11330	1269755,77497
33	881634,89310	1269753,68817
33	881644,66770	1269751,57657
33	881654,72550	1269750,80777
33	881664,24210	1269747,47197
33	881674,02470	1269745,39877
33	881683,49230	1269742,91837
33	881695,55410	1269740,30957
33	881703,38990	1269740,22497
34	881644,68000	1269742,44000
34	881654,62297	1269739,91589
34	881652,52250	1269740,35857
34	881642,73910	1269742,42857
34	881632,95690	1269744,50457
34	881623,17070	1269746,56097
34	881613,34950	1269748,45237
34	881603,60310	1269750,69777
34	881593,82550	1269752,79537
34	881584,03850	1269754,84817
34	881574,25330	1269756,90917
34	881564,46990	1269758,97997
34	881554,63770	1269760,81837
34	881544,85090	1269762,87217
34	881535,06770	1269764,94317
34	881525,27270	1269766,95837
34	881515,46230	1269768,90017
34	881505,69890	1269771,06497
34	881495,91470	1269773,13217
34	881486,19430	1269775,49377
34	881476,30350	1269777,06397
34	881466,48690	1269778,97377
34	881456,69410	1269780,99317
34	881447,88956	1269783,48416
34	881450,01160	1269783,72900
34	881456,54590	1269783,79960
34	881463,05220	1269783,19110
34	881469,46000	1269781,91000
34	881476,50240	1269781,26150
34	881483,48780	1269780,15680
34	881490,38680	1269778,60080
34	881497,17000	1269776,60000
34	881511,75000	1269773,41000

34	881523,13000	1269770,79000
34	881537,96000	1269767,26000
34	881550,68000	1269764,32000
34	881564,74000	1269760,35000
34	881579,58000	1269757,06000
34	881592,41000	1269754,12000
34	881604,63000	1269751,17000
34	881619,13000	1269748,35000
34	881632,31000	1269745,21000
35	881373,36310	1269789,51960
35	881364,45000	1269786,42000
35	881358,20670	1269782,75420
35	881351,63020	1269779,72670
35	881344,78530	1269777,36750
35	881337,74000	1269775,70000
35	881323,59000	1269773,36000
35	881316,13273	1269773,90586
35	881320,48030	1269774,60677
35	881329,61970	1269777,92657
35	881338,28030	1269782,93757
35	881346,68750	1269789,17677
35	881357,46590	1269788,43117
35	881367,76230	1269789,29257
35	881377,55510	1269792,04117
35	881387,55290	1269794,45497
35	881397,79890	1269796,19277
35	881397,87791	1269796,19995
35	881397,32030	1269796,10370
35	881391,53000	1269794,62000
35	881382,39470	1269792,25450
36	881448,94530	1269792,80757
36	881456,24799	1269791,29773
36	881452,31770	1269791,78780
36	881442,66000	1269792,19000
36	881433,39110	1269793,53880
36	881424,20880	1269795,38730
36	881416,54255	1269797,36768
36	881418,53630	1269797,42357
36	881422,88770	1269796,40457
36	881433,67130	1269795,17097
37	881193,96810	1269788,30897
37	881203,85970	1269786,81177
37	881214,12510	1269787,38137
37	881224,35990	1269787,78177
37	881234,35490	1269786,85617
37	881243,91930	1269783,55117

**“POR MEDIO DE LA CUAL SE SUSTRAE DEFINITIVA Y TEMPORALMENTE UN
ÁREA DE LA RESERVA FORESTAL DEL COCUY ESTABLECIDA MEDIANTE LA
LEY 2ª DE 1959 Y SE TOMAN OTRAS DETERMINACIONES”**

37	881253,39330	1269779,74717	37	881219,23090	1269759,43537
37	881262,84930	1269775,86617	37	881208,95810	1269758,82477
37	881264,92048	1269775,43979	37	881199,12830	1269760,66297
37	881267,09000	1269773,56000	37	881189,29870	1269762,50157
37	881268,89820	1269771,37710	37	881181,73290	1269776,85257
37	881271,05090	1269769,53310	37	881172,02490	1269779,36397
37	881273,48560	1269768,08150	37	881161,80050	1269779,02117
37	881276,13150	1269767,06470	37	881151,33430	1269777,34217
37	881278,91170	1269766,51210	37	881141,64690	1269779,96697
37	881281,74530	1269766,43990	37	881131,85630	1269782,02157
37	881284,55000	1269766,85000	37	881122,15630	1269784,57717
37	881293,79310	1269766,78230	37	881112,65510	1269788,23117
37	881303,01000	1269767,48000	37	881102,17530	1269786,47677
37	881324,21000	1269767,94000	37	881091,34870	1269782,80617
37	881331,99930	1269768,79230	37	881080,54530	1269779,26337
37	881339,72000	1269770,13000	37	881070,09810	1269777,72697
37	881352,69640	1269775,04350	37	881062,37950	1269792,32577
37	881365,76000	1269779,72000	37	881053,29390	1269799,64497
37	881372,33130	1269782,69730	37	881044,41030	1269806,82577
37	881379,10730	1269785,17360	37	881037,37067	1269808,78340
37	881386,04990	1269787,13480	37	881042,41500	1269808,78340
37	881393,12000	1269788,57000	37	881048,12000	1269809,50000
37	881398,34210	1269789,44880	37	881053,47300	1269810,56440
37	881403,63190	1269789,69590	37	881058,71580	1269812,08140
37	881408,91320	1269789,30780	37	881060,64216	1269812,82204
37	881414,11000	1269788,29000	37	881066,15010	1269811,64297
37	881417,05799	1269787,56661	37	881076,16390	1269811,20337
37	881408,58510	1269787,25617	37	881086,15310	1269810,25577
37	881400,06350	1269778,63877	37	881095,99170	1269808,46597
37	881391,58590	1269775,86077	37	881105,78430	1269806,42297
37	881382,83010	1269773,32437	37	881115,31450	1269802,92917
37	881372,56410	1269774,29397	37	881125,27910	1269801,83557
37	881361,32350	1269776,76137	37	881135,03850	1269799,60877
37	881351,81190	1269773,67357	37	881144,72970	1269797,00437
37	881342,21290	1269770,74137	37	881154,61550	1269795,47657
37	881332,45150	1269767,87957	37	881163,96797	1269795,37588
37	881322,59170	1269764,87177	37	881167,56000	1269794,69000
37	881312,37950	1269762,66257	37	881171,61810	1269793,57120
37	881301,95610	1269761,88277	37	881175,76000	1269792,82000
37	881291,50850	1269761,75937	37	881185,20650	1269791,27560
37	881281,12530	1269762,57197	37	881186,88599	1269791,12487
37	881271,05250	1269764,45397	38	881050,52870	1269814,38250
37	881260,47690	1269762,69217	38	881045,47720	1269813,86330
37	881249,92610	1269760,58537	38	881040,40000	1269813,96000
37	881239,79050	1269760,73337	38	881036,83050	1269814,28580
37	881229,68730	1269761,05977	38	881033,36250	1269815,19150

**“POR MEDIO DE LA CUAL SE SUSTRAE DEFINITIVA Y TEMPORALMENTE UN
ÁREA DE LA RESERVA FORESTAL DEL COCUY ESTABLECIDA MEDIANTE LA
LEY 2ª DE 1959 Y SE TOMAN OTRAS DETERMINACIONES”**

38	881030,08960	1269816,65270
38	881027,10000	1269818,63000
38	881024,79140	1269820,34440
38	881022,77900	1269822,39850
38	881021,11230	1269824,74180
38	881019,91855	1269827,14282
38	881020,27670	1269826,94097
38	881023,27590	1269824,54737
38	881041,56390	1269816,96377
38	881047,18490	1269816,23397
38	881052,42590	1269814,81453
39	880920,15972	1269894,51262
39	880921,43657	1269892,69771
39	880920,80000	1269893,22000
40	881016,83820	1269819,05710
40	881018,57419	1269817,06050
40	881015,79550	1269818,41817
40	881005,13230	1269820,40277
40	880995,48990	1269824,21397
40	880985,80870	1269827,64517
40	880976,22670	1269831,17617
40	880965,45790	1269832,80197
40	880957,04370	1269838,20757
40	880951,77590	1269848,66397
40	880944,90090	1269856,54017
40	880938,14470	1269864,78477
40	880929,98450	1269871,14757
40	880919,24990	1269874,98537
40	880913,25950	1269884,66317
40	880908,65830	1269894,64457
40	880903,72190	1269904,06777
40	880900,04070	1269913,89757
40	880896,87670	1269923,63917
40	880894,04050	1269933,27237
40	880892,20330	1269943,12417
40	880889,59010	1269952,77777
40	880886,80910	1269962,38837
40	880883,85950	1269971,95597
40	880880,81870	1269981,50037
40	880877,61790	1269991,00357
40	880874,79630	1270000,60397
40	880871,91150	1270010,18797
40	880870,14710	1270020,05857
40	880868,00630	1270029,83297
40	880865,83330	1270039,59897
40	880863,73470	1270049,38397

40	880861,47590	1270059,12817
40	880859,61890	1270068,97497
40	880855,20630	1270078,16857
40	880851,56090	1270087,55837
40	880852,89070	1270098,21977
40	880850,38510	1270107,90077
40	880847,84670	1270117,57357
40	880845,42650	1270127,27637
40	880842,80370	1270136,92757
40	880840,32190	1270146,61457
40	880838,04510	1270156,35417
40	880836,06910	1270164,07566
40	880839,15000	1270152,27000
40	880842,61000	1270139,66000
40	880846,38000	1270127,98000
40	880849,78000	1270114,20000
40	880854,01000	1270100,32000
40	880858,68000	1270085,91000
40	880863,89000	1270070,59000
40	880865,67000	1270062,43000
40	880867,25000	1270056,09000
40	880868,98000	1270049,96000
40	880870,99000	1270043,10000
40	880872,86000	1270036,25000
40	880875,18000	1270029,43000
40	880877,01000	1270023,03000
40	880878,75000	1270016,29000
40	880880,63000	1270009,89000
40	880885,01000	1269996,19000
40	880886,88000	1269989,41000
40	880888,59000	1269982,19000
40	880890,41000	1269974,92000
40	880892,11000	1269967,93000
40	880893,47000	1269961,41000
40	880895,22000	1269954,05000
40	880897,04000	1269947,20000
40	880898,52000	1269939,82000
40	880901,09000	1269929,43000
40	880903,14000	1269921,57000
40	880904,87000	1269915,77000
40	880907,24000	1269907,44000
40	880909,35000	1269901,29000
40	880911,97000	1269895,81000
40	880916,17000	1269889,00000
40	880920,76000	1269885,08000
40	880928,23000	1269879,66000

**“POR MEDIO DE LA CUAL SE SUSTRAE DEFINITIVA Y TEMPORALMENTE UN
ÁREA DE LA RESERVA FORESTAL DEL COCUY ESTABLECIDA MEDIANTE LA
LEY 2ª DE 1959 Y SE TOMAN OTRAS DETERMINACIONES”**

40	880932,10530	1269877,12890	43	875027,21570	1270265,31297
40	880936,21000	1269874,99000	43	875037,21710	1270265,22017
40	880944,03370	1269872,31300	43	875047,18970	1270266,87337
40	880948,33489	1269870,70664	43	875057,19350	1270264,97577
40	880952,20610	1269868,26657	43	875066,97030	1270265,80257
40	880961,32670	1269863,99497	43	875076,58070	1270266,40377
40	880970,13850	1269859,22757	43	875085,79090	1270268,64737
40	880979,02810	1269854,58497	43	875094,72370	1270271,65497
40	880986,59090	1269847,81257	43	875103,29770	1270275,53497
40	880995,36590	1269842,98637	43	875111,43490	1270280,25757
40	881003,70970	1269837,50177	43	875119,02850	1270285,96517
40	881011,44841	1269831,96347	43	875126,41290	1270292,24877
40	881012,10050	1269830,41960	43	875132,99050	1270299,70117
40	881013,03000	1269826,83000	43	875141,13550	1270305,71577
40	881014,59630	1269822,77800	43	875149,25170	1270311,99117
41	880826,55000	1270201,40000	43	875156,18608	1270317,31644
41	880827,11132	1270198,64274	43	875151,87230	1270313,24320
41	880825,86620	1270203,52843	43	875147,14280	1270308,17990
42	875133,01850	1270284,93677	43	875142,74000	1270302,83000
42	875132,86050	1270284,80246	43	875136,10050	1270296,02610
42	875135,71330	1270287,29280	43	875128,96000	1270289,75000
42	875140,09000	1270291,75000	43	875115,74000	1270279,46000
42	875144,57280	1270296,33070	43	875107,95630	1270275,33810
42	875148,75510	1270301,18730	43	875100,00000	1270271,56000
42	875152,62000	1270306,30000	43	875092,20240	1270269,09540
42	875156,91590	1270310,68870	43	875084,26930	1270267,10960
42	875161,50310	1270314,77180	43	875076,23000	1270265,61000
42	875166,36000	1270318,53000	43	875069,25700	1270264,93570
42	875172,14810	1270320,66220	43	875062,26000	1270264,59000
42	875178,10410	1270322,26650	43	875051,49560	1270263,67990
42	875184,18000	1270323,33000	43	875040,75000	1270262,57000
42	875193,90030	1270324,38470	43	875018,83000	1270262,55000
42	875203,66000	1270324,97000	43	875008,80680	1270263,53770
42	875213,26020	1270325,63060	43	874998,88000	1270265,24000
42	875214,04634	1270325,70523	43	874992,51490	1270268,35720
42	875207,65670	1270324,94897	43	874986,44300	1270272,01300
42	875197,94750	1270323,58637	43	874980,71000	1270276,18000
42	875188,53730	1270321,72257	43	874973,98310	1270283,07650
42	875179,40230	1270319,38617	43	874967,62000	1270290,31000
42	875175,07130	1270307,33137	43	874962,06580	1270299,29540
42	875165,70470	1270306,39777	43	874956,29000	1270308,14000
42	875155,40530	1270304,58397	43	874950,38820	1270318,07780
42	875148,03090	1270298,21617	43	874943,94000	1270327,67000
42	875140,68650	1270291,50717	43	874940,06070	1270332,49710
43	875007,98590	1270265,83177	43	874935,65270	1270336,84660
43	875017,40430	1270265,06597	43	874931,37776	1270340,18925

“POR MEDIO DE LA CUAL SE SUSTRAE DEFINITIVA Y TEMPORALMENTE UN AREA DE LA RESERVA FORESTAL DEL COCUY ESTABLECIDA MEDIANTE LA LEY 2ª DE 1959 Y SE TOMAN OTRAS DETERMINACIONES”

43	874934,24270	1270338,42637
43	874942,02290	1270331,22997
43	874950,11590	1270324,21657
43	874955,91390	1270315,44157
43	874961,75630	1270306,97397
43	874967,00850	1270298,40817
43	874971,71730	1270289,92197
43	874977,30230	1270282,45797
43	874983,66310	1270276,17497
43	874991,03310	1270271,31477
43	874999,13770	1270267,76777
44	875020,82560	1270256,44700
44	875028,92000	1270256,26000
44	875028,92000	1270256,26000
44	875052,23000	1270257,72000
44	875062,71070	1270258,43630
44	875073,15000	1270259,61000
44	875082,23660	1270261,03750
44	875091,27000	1270262,77000
44	875096,31790	1270263,71690
44	875101,23830	1270265,18930
44	875105,97650	1270267,17100
44	875110,48000	1270269,64000
44	875115,87510	1270272,55020
44	875121,05660	1270275,82540
44	875126,00000	1270279,45000
44	875130,60101	1270282,88169
44	875125,20590	1270278,29537
44	875116,85390	1270272,06457
44	875107,73270	1270266,87317
44	875098,26030	1270262,31957
44	875088,14830	1270259,45357
44	875074,46450	1270257,26757
44	875067,73750	1270254,00057
44	875065,04610	1270256,51297
44	875052,81630	1270256,14317
44	875047,39590	1270255,08837
44	875037,39410	1270255,10957
44	875027,38830	1270255,27397
44	875017,22310	1270254,90297
44	875006,76230	1270255,67737
44	874996,23170	1270257,98417
44	874986,27230	1270262,36177
44	874977,01350	1270268,09717
44	874966,26730	1270273,17197
44	874962,96130	1270284,17357
44	874957,85850	1270293,06337
44	874890,31970	1270349,88800
45	875252,90210	1270330,93257
45	875265,61530	1270332,98097
45	875267,54510	1270333,06137
45	875277,63930	1270335,79657
45	875287,44470	1270339,54817
45	875296,65610	1270344,58097
45	875297,28142	1270344,99443
45	875294,81140	1270343,58700
45	875288,99570	1270341,02730
45	875282,82000	1270339,11000
45	875272,66850	1270336,22540
45	875262,40000	1270333,79000
45	875242,72000	1270329,48000
45	875239,42790	1270328,92651
45	875247,35250	1270329,84017
44	875012,75750	1270257,12640
44	875004,74580	1270258,29550
44	874996,82000	1270259,95000
44	874991,83120	1270261,89200
44	874987,06720	1270264,33390
44	874982,57770	1270267,25010
44	874978,41000	1270270,61000
44	874972,86620	1270275,60510
44	874967,73870	1270281,02670
44	874963,06000	1270286,84000
44	874958,53010	1270292,74150
44	874954,42340	1270298,94490
44	874950,76000	1270305,42000
44	874947,56260	1270311,86630
44	874943,86480	1270318,03920
44	874939,69000	1270323,90000
44	874935,97390	1270328,13380
44	874931,79560	1270331,91240
44	874927,21080	1270335,18560
44	874922,28000	1270337,91000
44	874910,22000	1270341,88160
44	874901,69620	1270344,85206
44	874903,09270	1270344,27497
44	874912,04870	1270340,30697
44	874920,57290	1270335,90337
44	874928,40770	1270330,66097
44	874935,30130	1270324,28997
44	874940,55170	1270316,51937
44	874947,57150	1270309,89777
44	874952,78770	1270301,64077

“POR MEDIO DE LA CUAL SE SUSTRAE DEFINITIVA Y TEMPORALMENTE UN ÁREA DE LA RESERVA FORESTAL DEL COCUY ESTABLECIDA MEDIANTE LA LEY 2ª DE 1959 Y SE TOMAN OTRAS DETERMINACIONES”

46	874895,05480	1270347,59656
46	874893,87290	1270348,08497
46	874884,54170	1270352,13817
46	874874,47350	1270355,55597
46	874865,82830	1270362,22497
46	874858,26150	1270370,13077
46	874851,90370	1270379,00537
46	874851,67482	1270379,52808
46	874854,77000	1270375,20000
46	874860,31000	1270368,26000
46	874864,04000	1270365,15000
46	874868,64000	1270361,15000
46	874875,02000	1270358,53000
46	874882,57840	1270354,04710
47	875461,03420	1270394,79730
47	875468,87370	1270394,43950
47	875476,71000	1270394,86000
47	875478,09729	1270395,00198
47	875470,51630	1270393,63377
47	875459,72550	1270393,22337
47	875453,14135	1270394,25629
47	875453,26870	1270395,92970
48	880882,59570	1270023,24057
48	880883,17329	1270020,85761
48	880880,51000	1270030,74000
48	880878,36460	1270037,54170
48	880876,94000	1270044,53000
48	880872,94000	1270057,78000
48	880871,09790	1270065,04040
48	880868,71000	1270072,14000
48	880864,30000	1270087,44000
48	880860,04000	1270102,19000
48	880856,07000	1270116,63000
48	880852,62000	1270129,80000
48	880848,90000	1270141,70000
48	880845,81000	1270154,09000
48	880842,07000	1270166,92000
48	880838,63000	1270178,74000
48	880835,61000	1270190,40000
48	880829,79000	1270213,85000
48	880826,87000	1270226,06000
48	880823,83000	1270239,85000
48	880819,89000	1270252,86000
48	880817,46000	1270262,67000
48	880814,03000	1270280,38000
48	880810,06000	1270294,13000

48	880806,62000	1270307,69000
48	880803,21000	1270321,64000
48	880800,05000	1270335,85000
48	880797,05520	1270345,19620
48	880794,47690	1270354,66570
48	880792,32000	1270364,24000
48	880789,55000	1270378,39000
48	880787,12990	1270387,58600
48	880785,22460	1270396,90230
48	880783,98640	1270405,31525
48	880785,12650	1270400,86557
48	880787,63030	1270391,18397
48	880790,42330	1270381,57637
48	880792,89110	1270371,88577
48	880795,39150	1270362,20317
48	880797,86330	1270352,51357
48	880800,35350	1270342,82857
48	880802,81770	1270333,13697
48	880804,88790	1270323,34457
48	880808,14410	1270313,85537
48	880810,62410	1270304,16777
48	880812,93550	1270294,43697
48	880815,43630	1270284,75477
48	880818,01090	1270275,09137
48	880820,55810	1270265,42097
48	880823,21890	1270255,77957
48	880825,55930	1270246,05617
48	880827,83050	1270236,31537
48	880830,26550	1270226,61617
48	880832,81250	1270216,94577
48	880834,89690	1270207,15697
48	880837,22730	1270197,43117
48	880841,81630	1270188,28257
48	880844,94830	1270178,76177
48	880842,59950	1270173,92477
48	880847,86470	1270153,32637
48	880852,36930	1270149,69417
48	880852,23570	1270139,33837
48	880854,81490	1270129,67617
48	880857,25270	1270119,97777
48	880859,68050	1270110,27677
48	880861,87950	1270100,51737
48	880864,80650	1270090,94397
48	880866,94290	1270081,16857
48	880869,73090	1270071,55977
48	880872,36690	1270061,91197

“POR MEDIO DE LA CUAL SE SUSTRAE DEFINITIVA Y TEMPORALMENTE UN AREA DE LA RESERVA FORESTAL DEL COCUY ESTABLECIDA MEDIANTE LA LEY 2ª DE 1959 Y SE TOMAN OTRAS DETERMINACIONES”

48	880875,02170	1270052,26917
48	880877,60210	1270042,60717
48	880880,14270	1270032,93497
49	875185,45880	1270330,05300
49	875181,31046	1270329,55720
49	875186,32110	1270330,97457
49	875196,38930	1270333,56457
49	875206,43890	1270335,41817
49	875216,36170	1270336,81657
49	875226,28290	1270338,07617
49	875236,29250	1270338,55637
49	875246,23650	1270339,57537
49	875255,83470	1270341,80577
49	875265,48830	1270342,43017
49	875274,58690	1270345,02117
49	875283,37270	1270348,41137
49	875291,60070	1270352,98097
49	875299,41730	1270358,21537
49	875306,78890	1270364,30317
49	875313,89590	1270370,99097
49	875320,89290	1270378,05777
49	875327,88950	1270385,20257
49	875334,91730	1270392,33597
49	875342,44650	1270399,30597
49	875350,80510	1270405,77077
49	875353,87191	1270407,45395
49	875353,68300	1270407,30850
49	875349,76000	1270403,59000
49	875343,34000	1270396,18000
49	875337,34000	1270389,87000
49	875331,12000	1270382,96000
49	875323,94000	1270376,25000
49	875317,75940	1270369,47740
49	875311,30000	1270362,97000
49	875304,44100	1270357,23680
49	875297,16000	1270352,05000
49	875291,91440	1270349,29380
49	875286,43530	1270347,03730
49	875280,77000	1270345,30000
49	875270,73790	1270342,39940
49	875260,54000	1270340,15000
49	875254,21570	1270338,19850
49	875247,74620	1270336,80170
49	875241,18000	1270335,97000
49	875222,12000	1270332,52000
49	875203,34000	1270331,29000
49	875192,06000	1270330,09000
49	875404,51570	1270404,94300
49	875411,70000	1270403,74000
49	875424,13610	1270401,90590
49	875436,50100	1270399,64160
49	875448,78000	1270396,95000
49	875449,47940	1270396,77290
49	875449,35740	1270394,84992
49	875449,34050	1270394,85257
49	875438,90050	1270394,41057
49	875429,53870	1270398,42757
49	875419,77710	1270400,59857
49	875410,01550	1270402,76977
49	875400,32810	1270404,80677
49	875390,88230	1270406,37437
49	875381,95790	1270399,24477
49	875374,23290	1270399,39897
49	875366,28750	1270398,21277
49	875356,89230	1270397,26557
49	875349,54830	1270391,50337
49	875342,40230	1270384,90657
49	875335,16790	1270378,01577
49	875328,09310	1270370,94817
49	875321,02289	1270364,34751
49	875322,03430	1270365,45570
49	875328,00000	1270373,02000
49	875334,35650	1270379,59640
49	875341,04000	1270385,84000
49	875353,75000	1270399,59000
49	875357,03050	1270402,91600
49	875360,79530	1270405,68170
49	875364,95000	1270407,81760
49	875369,39000	1270409,27000
49	875373,56220	1270410,27010
49	875377,82770	1270410,73120
49	875382,11720	1270410,64580
49	875386,36100	1270410,01530
49	875390,49000	1270408,85000
49	875390,94998	1270416,62567
49	875528,46280	1270416,42632
49	875529,25000	1270416,74000
49	875545,66290	1270427,05377
49	875555,86830	1270423,48797
49	875565,18590	1270419,16237
49	875574,59110	1270415,70997

**“POR MEDIO DE LA CUAL SE SUSTRAE DEFINITIVA Y TEMPORALMENTE UN
ÁREA DE LA RESERVA FORESTAL DEL COCUY ESTABLECIDA MEDIANTE LA
LEY 2ª DE 1959 Y SE TOMAN OTRAS DETERMINACIONES”**

52	875583,76050	1270412,64637	52	875469,50030	1270403,62137
52	875592,52450	1270410,42177	52	875478,26070	1270405,45357
52	875601,18190	1270409,34697	52	875486,68910	1270408,67477
52	875609,91550	1270409,99657	52	875495,21370	1270412,92917
52	875618,53730	1270412,16237	52	875503,85090	1270418,00617
52	875622,29733	1270413,74249	52	875513,36610	1270422,45137
52	875617,00000	1270410,93000	52	875523,57870	1270426,35217
52	875612,39220	1270408,99770	52	875534,56690	1270427,46077
52	875607,60620	1270407,56240	53	874915,93950	1270348,63157
52	875602,69550	1270406,64020	53	874919,38898	1270346,90152
52	875597,71490	1270406,24120	53	874913,30070	1270349,40030
52	875592,72000	1270406,37000	53	874906,94620	1270351,50060
52	875583,57190	1270408,74460	53	874900,46000	1270353,15000
52	875574,64000	1270411,83440	53	874892,48760	1270355,49940
52	875565,98000	1270415,62000	53	874884,77440	1270358,59540
52	875559,00270	1270418,41290	53	874877,39000	1270362,41000
52	875551,82390	1270420,63770	53	874874,03830	1270364,18090
52	875544,49000	1270422,28000	53	874870,93820	1270366,36260
52	875540,05030	1270423,19030	53	874868,14000	1270368,92000
52	875535,52950	1270423,51080	53	874864,68000	1270372,49000
52	875531,00570	1270423,23600	53	874861,76560	1270375,19280
52	875526,55700	1270422,37080	53	874858,58000	1270377,57000
52	875522,26000	1270420,93000	53	874857,10000	1270384,08000
52	875514,16730	1270417,30680	53	874854,87000	1270389,19000
52	875506,26420	1270413,28680	53	874852,05000	1270397,16000
52	875498,57000	1270408,88000	53	874849,97000	1270405,75000
52	875494,42000	1270406,19280	53	874847,33000	1270417,10000
52	875489,99870	1270403,98020	53	874845,62000	1270427,07000
52	875485,36010	1270402,26930	53	874843,47000	1270437,12000
52	875480,56100	1270401,08110	53	874841,72000	1270446,15000
52	875475,66000	1270400,43000	53	874839,74000	1270455,86000
52	875469,04210	1270400,23130	53	874838,05000	1270466,91000
52	875462,43120	1270400,59420	53	874836,05265	1270472,53657
52	875455,87470	1270401,51590	53	874837,37070	1270470,11277
52	875449,42000	1270402,99000	53	874840,59890	1270459,97857
52	875412,71000	1270409,98000	53	874843,22810	1270450,06137
52	875392,20000	1270415,00000	53	874845,50330	1270440,31057
52	875389,43590	1270416,20236	53	874847,16370	1270430,43777
52	875391,95190	1270416,11457	53	874850,20530	1270420,86597
52	875402,31050	1270414,92697	53	874851,70910	1270410,96757
52	875412,20190	1270412,86257	53	874854,49930	1270401,57577
52	875421,95510	1270410,65197	53	874857,41110	1270392,60737
52	875431,70830	1270408,44237	53	874861,09850	1270384,28957
52	875441,45510	1270406,20277	53	874866,50750	1270377,12457
52	875451,15530	1270404,34237	53	874872,84890	1270370,80877
52	875460,48930	1270403,11377	53	874880,25710	1270365,53217

“POR MEDIO DE LA CUAL SE SUSTRAE DEFINITIVA Y TEMPORALMENTE UN AREA DE LA RESERVA FORESTAL DEL COCUY ESTABLECIDA MEDIANTE LA LEY 2ª DE 1959 Y SE TOMAN OTRAS DETERMINACIONES”

53	874888,81170	1270361,53397
53	874897,53190	1270357,03497
53	874906,60470	1270352,73897
54	874791,57630	1270492,29230
54	874799,12000	1270491,62000
54	874804,59680	1270490,04430
54	874810,21000	1270489,06000
54	874813,79560	1270488,07120
54	874817,22730	1270486,63690
54	874820,45000	1270484,78000
54	874822,10420	1270483,72990
54	874823,57600	1270482,43870
54	874824,83650	1270480,93690
54	874825,85000	1270479,26000
54	874828,60210	1270474,82320
54	874830,97000	1270470,17000
54	874832,20330	1270466,42670
54	874832,99540	1270462,56600
54	874833,33590	1270458,63950
54	874833,22000	1270454,70000
54	874834,94000	1270446,29000
54	874837,84000	1270435,94000
54	874840,28000	1270426,46000
54	874842,67000	1270415,91000
54	874843,94000	1270404,49000
54	874846,03000	1270395,43000
54	874848,71000	1270386,41000
54	874849,20918	1270385,15902
54	874847,56770	1270388,90777
54	874844,55570	1270398,95837
54	874842,00410	1270408,83597
54	874840,97210	1270417,57577
54	874839,90790	1270422,46117
54	874837,93210	1270428,42697
54	874835,36410	1270438,10197
54	874833,67510	1270447,95717
54	874831,22330	1270457,38017
54	874813,37630	1270459,90997
54	874808,36330	1270463,19697
54	874805,30330	1270466,35737
54	874810,32690	1270484,77977
54	874802,47210	1270488,41477
54	874793,61330	1270490,50777
54	874784,09090	1270491,04177
54	874774,18050	1270491,19997
54	874764,18130	1270491,06397
54	874754,17710	1270490,88617
54	874744,02670	1270490,90897
54	874740,52996	1270491,11590
54	874746,92160	1270491,63260
54	874754,64400	1270491,89280
54	874762,37000	1270491,79000
54	874769,56850	1270492,73090
54	874776,81060	1270493,23480
54	874784,07000	1270493,30000
55	874815,51450	1270494,37377
55	874816,12483	1270493,96343
55	874812,99000	1270495,40000
55	874807,29570	1270497,79240
55	874806,83512	1270498,03276
56	880772,31590	1270449,54537
56	880773,20512	1270446,45926
56	880772,75000	1270447,58000
56	880758,78000	1270473,24000
56	880754,89900	1270479,69470
56	880750,40760	1270485,74050
56	880745,34860	1270491,32000
56	880739,77000	1270496,38000
56	880734,00630	1270501,22890
56	880727,94500	1270505,70040
56	880721,61100	1270509,77630
56	880715,22672	1270513,33048
56	880719,39070	1270511,49557
56	880728,56470	1270506,46017
56	880737,21630	1270500,54177
56	880745,18710	1270493,71537
56	880752,35370	1270486,04497
56	880758,87590	1270477,80877
56	880763,90670	1270468,59277
56	880768,54550	1270459,21857
57	880709,82330	1270515,71157
57	880714,22448	1270513,77213
57	880708,25781	1270516,23233
58	880699,92690	1270519,00357
58	880699,95243	1270518,99508
58	880689,98150	1270521,55597
59	880692,62520	1270520,87749
59	880685,69000	1270522,21000
59	880671,59310	1270524,16980
59	880657,33000	1270526,36000
59	880644,02030	1270529,39950

**“POR MEDIO DE LA CUAL SE SUSTRAE DEFINITIVA Y TEMPORALMENTE UN
ÁREA DE LA RESERVA FORESTAL DEL COCUY ESTABLECIDA MEDIANTE LA
LEY 2ª DE 1959 Y SE TOMAN OTRAS DETERMINACIONES”**

59	880630,62000	1270532,89000	60	875760,47390	1270543,60460
59	880624,76622	1270534,80518	60	875762,96070	1270549,76362
59	880631,05670	1270533,58197	60	875771,05890	1270536,26217
59	880640,86090	1270531,60917	60	875756,16490	1270531,06717
59	880650,65730	1270529,59417	60	875753,65130	1270521,33877
59	880660,45170	1270527,56997	60	875749,60130	1270512,17217
59	880670,22130	1270525,41317	60	875746,21330	1270502,74397
59	880680,09430	1270523,75377	60	875741,93190	1270493,47677
60	875612,03990	1270399,21817	60	875737,70850	1270484,00717
60	875601,12230	1270398,27657	60	875732,89730	1270474,56157
60	875590,19250	1270399,22477	60	875726,38310	1270466,13577
60	875579,91610	1270402,40377	60	875718,75550	1270458,72017
60	875570,56470	1270406,72977	60	875710,13750	1270452,64917
60	875561,21450	1270410,33317	60	875701,73030	1270446,64017
60	875552,13910	1270413,76957	60	875692,81370	1270441,81217
60	875546,94483	1270415,27738	60	875689,33750	1270440,33037
60	875552,60000	1270414,64000	60	875683,90310	1270437,24157
60	875561,88250	1270411,32920	60	875675,20910	1270432,30037
60	875571,02410	1270407,64720	60	875666,51510	1270427,35937
60	875580,01000	1270403,60000	60	875663,25570	1270425,50677
60	875596,51000	1270398,99000	60	875658,03470	1270422,04257
60	875601,37740	1270399,33630	60	875649,59690	1270416,65077
60	875606,17040	1270400,25200	60	875640,93550	1270411,65237
60	875610,82260	1270401,72430	60	875632,17690	1270406,58397
60	875615,26970	1270403,73290	60	875622,50870	1270402,32097
60	875619,45000	1270406,25000	61	874728,35000	1270492,55000
60	875627,91500	1270410,52070	61	874736,99671	1270491,32498
60	875636,13320	1270415,24880	61	874733,66790	1270491,52197
60	875644,08000	1270420,42000	61	874723,17490	1270493,09037
60	875659,80490	1270428,57310	61	874713,07190	1270496,54077
60	875675,64000	1270436,51000	61	874703,42530	1270501,05197
60	875688,47690	1270442,92700	61	874694,57250	1270506,90257
60	875700,97000	1270449,99000	61	874686,54290	1270513,53417
60	875707,00090	1270452,71680	61	874679,15390	1270520,57037
60	875712,72730	1270456,03550	61	874672,11290	1270527,69057
60	875718,09140	1270459,91270	61	874665,02690	1270534,74657
60	875723,03900	1270464,30900	61	874657,94090	1270541,80257
60	875727,52000	1270469,18000	61	874650,82530	1270548,82897
60	875731,19210	1270473,56260	61	874643,03390	1270555,17677
60	875734,44030	1270478,26800	61	874636,66950	1270562,93337
60	875737,23650	1270483,25520	61	874629,53710	1270569,85277
60	875739,55650	1270488,48100	61	874622,35030	1270576,64997
60	875741,38000	1270493,90000	61	874616,74300	1270581,64383
60	875745,07030	1270505,35880	61	874617,82290	1270580,86350
60	875749,20570	1270516,66460	61	874626,36000	1270574,19000
60	875753,78000	1270527,80000	61	874634,67380	1270567,40280

**“POR MEDIO DE LA CUAL SE SUSTRAE DEFINITIVA Y TEMPORALMENTE UN
ÁREA DE LA RESERVA FORESTAL DEL COCUY ESTABLECIDA MEDIANTE LA
LEY 2ª DE 1959 Y SE TOMAN OTRAS DETERMINACIONES”**

61	874642,52000	1270560,08000
61	874650,07800	1270552,17130
61	874657,34000	1270543,99000
61	874673,50000	1270526,91000
61	874681,07000	1270519,14000
61	874685,13650	1270515,22620
61	874689,34000	1270511,46000
61	874693,58240	1270508,10680
61	874698,11000	1270505,15000
61	874708,83000	1270499,26000
61	874713,13260	1270497,21630
61	874717,54000	1270495,41000
61	874721,89000	1270493,82000
61	874723,24000	1270493,14000
62	875766,69250	1270558,82437
62	875764,06753	1270552,50486
62	875766,90000	1270559,52000
62	875769,24510	1270565,04140
62	875771,97980	1270570,38060
62	875775,09000	1270575,51000
62	875781,94310	1270583,43060
62	875782,41628	1270583,92850
62	875781,77050	1270583,19337
62	875776,13190	1270575,49477
62	875771,18490	1270567,33437
63	880416,92250	1270580,38477
63	880426,45710	1270577,36317
63	880437,25890	1270578,42777
63	880445,54450	1270571,39537
63	880455,09710	1270568,50597
63	880464,62810	1270565,74057
63	880474,36890	1270564,00457
63	880484,12870	1270562,78197
63	880493,36610	1270558,68157
63	880503,14530	1270556,79837
63	880512,99150	1270555,05777
63	880522,90550	1270553,66637
63	880532,72610	1270551,78097
63	880537,59910	1270549,86077
63	880547,28790	1270548,03337
63	880552,29430	1270547,62217
63	880557,52910	1270546,10197
63	880566,28230	1270544,45117
63	880571,96970	1270544,03097
63	880581,90850	1270542,77197
63	880583,07076	1270542,57590

63	880574,78000	1270542,10000
63	880568,10820	1270542,26070
63	880561,48070	1270543,04480
63	880554,95560	1270544,44530
63	880548,59000	1270546,45000
63	880535,01000	1270549,50000
63	880522,64000	1270552,09000
63	880514,97000	1270553,11000
63	880508,97000	1270554,95000
63	880497,22000	1270557,72000
63	880494,35000	1270558,12000
63	880487,27000	1270559,47000
63	880479,79000	1270560,71000
63	880468,60000	1270563,85000
63	880458,64000	1270566,18000
63	880451,39000	1270568,81000
63	880443,42000	1270570,06000
63	880436,74450	1270572,87910
63	880429,89000	1270575,23000
63	880422,87690	1270578,21800
63	880415,69000	1270580,76000
63	880408,23030	1270582,31070
63	880400,87000	1270584,28000
63	880394,27740	1270586,34980
63	880387,90000	1270589,01000
63	880382,57080	1270592,61490
63	880378,03762	1270595,95309
63	880380,52250	1270594,41497
63	880389,81930	1270591,70077
63	880398,12730	1270586,57717
63	880407,43890	1270583,41477
64	875810,37150	1270609,03437
64	875802,64916	1270603,23458
64	875805,31950	1270605,47050
64	875814,35470	1270612,11590
64	875816,75278	1270613,65716
65	874583,20650	1270606,79100
65	874589,30376	1270602,39682
65	874583,27330	1270606,25417
65	874574,64570	1270610,92937
65	874565,99210	1270615,53177
65	874557,19790	1270619,86397
65	874548,29250	1270623,98337
65	874539,13930	1270627,52417
65	874529,85170	1270630,69557
65	874520,35110	1270633,15297

**“POR MEDIO DE LA CUAL SE SUSTRAE DEFINITIVA Y TEMPORALMENTE UN
ÁREA DE LA RESERVA FORESTAL DEL COCUY ESTABLECIDA MEDIANTE LA
LEY 2ª DE 1959 Y SE TOMAN OTRAS DETERMINACIONES”**

65	874510,86090	1270635,60017	68	874724,13540	1270499,65990
65	874501,22650	1270637,39077	68	874723,02000	1270500,09000
65	874491,57470	1270639,03837	68	874711,26000	1270503,77000
65	874485,34424	1270640,23052	68	874706,24810	1270506,66650
65	874485,03250	1270642,78130	68	874701,44000	1270509,89000
65	874486,17120	1270642,79400	68	874697,29730	1270512,98430
65	874486,37000	1270642,80000	68	874692,98000	1270515,83000
65	874494,29070	1270642,18330	68	874689,02940	1270519,28550
65	874502,15250	1270641,03820	68	874685,59000	1270523,25000
65	874509,92000	1270639,37000	68	874670,37000	1270539,49000
65	874521,53070	1270636,16010	68	874662,82130	1270548,36480
65	874533,21000	1270633,21000	68	874654,88000	1270556,89000
65	874543,17940	1270629,35060	68	874646,83910	1270564,56160
65	874553,01000	1270625,15000	68	874638,60000	1270572,02000
65	874563,62470	1270619,18490	68	874622,29000	1270585,46000
65	874573,86000	1270612,59000	68	874603,48000	1270599,27000
66	874475,78680	1270642,67830	68	874586,60000	1270610,95000
66	874475,97229	1270641,44767	68	874567,17000	1270623,53000
66	874472,10650	1270641,81317	68	874559,91100	1270627,82060
66	874462,22470	1270642,51537	68	874552,39780	1270631,64890
66	874452,25830	1270642,45657	68	874544,66000	1270635,00000
66	874444,16995	1270643,34607	68	874533,68750	1270638,84360
66	874443,84357	1270644,20738	68	874522,59000	1270642,31000
66	874461,27000	1270643,17000	68	874514,57660	1270644,37400
67	874393,37000	1270647,99000	68	874506,44920	1270645,92930
67	874404,74350	1270647,43050	68	874498,24000	1270646,97000
67	874416,13000	1270647,31000	68	874480,54670	1270647,51040
67	874426,16086	1270645,73600	68	874479,99620	1270650,82692
67	874427,68240	1270641,72216	68	874482,99250	1270650,54257
67	874422,06370	1270639,05197	68	874493,02010	1270648,66237
67	874412,08030	1270639,63677	68	874503,05550	1270646,94897
67	874402,14870	1270641,29277	68	874513,04950	1270644,98617
67	874392,36350	1270645,96897	68	874522,91590	1270642,45317
67	874382,32750	1270645,46677	68	874532,63850	1270639,42297
67	874372,38690	1270646,93577	68	874542,27850	1270636,14857
67	874362,37910	1270647,44637	68	874551,86590	1270632,69937
67	874360,57483	1270647,55456	68	874561,44630	1270629,14957
67	874370,45000	1270647,83000	68	874570,50970	1270624,44537
67	874381,91220	1270647,59970	68	874579,62930	1270619,85837
68	874734,65070	1270501,32917	68	874588,05550	1270614,07057
68	874744,22890	1270500,52197	68	874597,00330	1270609,14077
68	874750,44636	1270500,63574	68	874605,84090	1270603,94117
68	874746,43410	1270500,28190	68	874613,90110	1270597,62997
68	874739,10000	1270499,26000	68	874621,67710	1270590,98317
68	874726,49000	1270499,28000	68	874628,78290	1270583,65657
68	874725,29950	1270499,38820	68	874636,25430	1270576,83577

**“POR MEDIO DE LA CUAL SE SUSTRAE DEFINITIVA Y TEMPORALMENTE UN
ÁREA DE LA RESERVA FORESTAL DEL COCUY ESTABLECIDA MEDIANTE LA
LEY 2ª DE 1959 Y SE TOMAN OTRAS DETERMINACIONES”**

68	874643,41390	1270569,75737
68	874651,40250	1270563,58137
68	874657,32130	1270555,35317
68	874664,40730	1270548,29697
68	874671,87430	1270541,62337
68	874679,41110	1270535,02017
68	874686,03390	1270527,51937
68	874693,03110	1270520,68837
68	874700,38010	1270514,60017
68	874708,20890	1270509,56117
68	874716,61570	1270505,69697
68	874725,42550	1270502,85897
69	874452,77450	1270652,89797
69	874462,83450	1270652,67417
69	874472,88490	1270651,50177
69	874474,80620	1270651,31944
69	874475,72800	1270647,52340
69	874473,50000	1270647,51000
69	874461,63790	1270648,20980
69	874449,81000	1270649,35000
69	874441,59339	1270650,14553
69	874440,56789	1270652,85177
69	874442,75050	1270652,75757
70	874423,18217	1270653,65345
70	874423,54064	1270652,66319
70	874420,93550	1270653,01020
70	874412,76740	1270653,57430
70	874404,58000	1270653,61000
70	874382,12000	1270653,48000
70	874370,57750	1270653,55390
70	874359,04000	1270653,91000
70	874351,58470	1270654,54360
70	874344,17160	1270655,55790
70	874336,82000	1270656,95000
70	874325,07000	1270659,26000
70	874316,56649	1270661,82425
70	874323,60990	1270660,52957
70	874333,39410	1270659,58937
70	874343,13290	1270658,34937
70	874352,99090	1270657,80237
70	874362,90630	1270657,40377
70	874372,86670	1270656,84917
70	874382,84090	1270656,07357
70	874392,82850	1270655,57717
70	874402,79490	1270654,63937
70	874412,78310	1270654,15577

70	874422,77150	1270653,67337
71	880344,13850	1270625,23697
71	880348,67771	1270619,91973
71	880345,46220	1270622,99050
71	880342,22000	1270626,99000
71	880340,04830	1270628,57590
71	880338,16620	1270630,49650
71	880336,62470	1270632,69990
71	880335,46550	1270635,12630
71	880334,72000	1270637,71000
71	880331,16740	1270643,40410
71	880328,11650	1270649,38220
71	880325,59000	1270655,60000
71	880322,01343	1270662,88506
71	880324,13130	1270658,85457
71	880328,78670	1270650,03337
71	880333,52930	1270641,38897
71	880340,34770	1270634,26277
72	875865,78550	1270668,39397
72	875865,55430	1270667,83269
72	875865,91967	1270668,95188
73	874240,02577	1270669,29235
73	874246,23000	1270668,58000
73	874253,88240	1270668,68790
73	874261,52000	1270668,20000
73	874267,61510	1270667,86180
73	874273,64310	1270666,89840
73	874279,54000	1270665,32000
73	874290,03530	1270662,48790
73	874300,47000	1270659,44000
73	874308,24420	1270657,03490
73	874316,13110	1270655,02990
73	874324,11000	1270653,43000
73	874335,35000	1270650,43000
73	874346,62000	1270649,16000
73	874355,82456	1270647,83941
73	874352,32990	1270648,04897
73	874342,23730	1270648,76037
73	874332,14730	1270650,00577
73	874322,08570	1270651,49277
73	874312,10270	1270653,19997
73	874302,25570	1270655,34217
73	874292,05390	1270655,65077
73	874281,94970	1270656,27777
73	874271,60290	1270655,80217
73	874262,76050	1270662,12897

**“POR MEDIO DE LA CUAL SE SUSTRAE DEFINITIVA Y TEMPORALMENTE UN
ÁREA DE LA RESERVA FORESTAL DEL COCUY ESTABLECIDA MEDIANTE LA
LEY 2ª DE 1959 Y SE TOMAN OTRAS DETERMINACIONES”**

73	874253,17690	1270665,22997
73	874243,48630	1270668,34777
74	880310,65090	1270685,34417
74	880314,47810	1270677,44391
74	880311,21000	1270683,42000
74	880307,70920	1270690,06500
74	880304,64000	1270696,92000
74	880302,79790	1270701,95310
74	880301,70620	1270707,20030
74	880301,38800	1270712,55040
74	880301,85000	1270717,89000
74	880301,89449	1270719,31899
74	880302,49430	1270712,76437
74	880304,42970	1270703,43377
74	880307,14310	1270694,32537
75	875873,02510	1270718,72017
75	875873,00249	1270718,49743
75	875873,37000	1270724,33000
75	875874,01305	1270728,44621
76	880304,80410	1270771,52017
76	880304,77884	1270771,24354
76	880304,81940	1270772,92190
76	880305,47340	1270781,15020
76	880306,25472	1270786,92562
76	880305,85790	1270781,46597
77	875671,47960	1270440,14170
77	875669,81208	1270439,32579
77	875670,89430	1270439,89217
77	875679,38250	1270445,19577
77	875688,03770	1270450,19297
77	875696,49730	1270455,24977
77	875704,57410	1270460,50557
77	875711,85810	1270466,46637
77	875718,42390	1270473,09237
77	875724,16490	1270480,45017
77	875728,24510	1270488,87297
77	875732,97630	1270497,19717
77	875736,70670	1270506,25777
77	875739,79690	1270515,75637
77	875743,65570	1270524,99297
77	875745,64410	1270534,91337
77	875750,83630	1270543,66437
77	875753,32770	1270553,50777
77	875756,78630	1270563,20437
77	875762,10630	1270572,23477
77	875767,45830	1270581,25057

77	875773,51670	1270589,82097
77	875780,48650	1270597,67457
77	875788,17450	1270604,77957
77	875796,34110	1270611,08077
77	875804,44510	1270617,19037
77	875812,43350	1270623,23377
77	875820,46630	1270629,19117
77	875828,14190	1270635,41197
77	875835,64330	1270641,36617
77	875842,52130	1270647,65997
77	875848,14490	1270654,93037
77	875852,54470	1270662,98437
77	875856,12970	1270671,43897
77	875858,45850	1270680,49917
77	875860,10150	1270689,98437
77	875861,00730	1270699,83777
77	875862,10570	1270709,77757
77	875863,28390	1270719,70937
77	875864,01790	1270729,68637
77	875864,70090	1270739,66837
77	875865,82990	1270749,60517
77	875866,65230	1270759,57477
77	875867,79630	1270769,71477
77	875870,40390	1270779,96837
77	875874,01570	1270790,19137
77	875879,73190	1270799,51137
77	875882,40922	1270802,91867
77	875879,08000	1270797,40000
77	875876,53000	1270787,06000
77	875874,52000	1270770,39000
77	875871,45000	1270748,16000
77	875868,50000	1270724,71000
77	875867,12000	1270710,35000
77	875865,58000	1270693,26000
77	875861,97000	1270673,87000
77	875860,06280	1270666,90040
77	875857,44020	1270660,16720
77	875854,13060	1270653,74380
77	875850,17000	1270647,70000
77	875844,95260	1270641,96390
77	875839,29390	1270636,66260
77	875833,23000	1270631,83000
77	875821,23260	1270623,23590
77	875809,00000	1270614,98000
77	875799,75950	1270607,43850
77	875790,81510	1270599,54790

**“POR MEDIO DE LA CUAL SE SUSTRAE DEFINITIVA Y TEMPORALMENTE UN
ÁREA DE LA RESERVA FORESTAL DEL COCUY ESTABLECIDA MEDIANTE LA
LEY 2ª DE 1959 Y SE TOMAN OTRAS DETERMINACIONES”**

77	875782,18000	1270591,32000
77	875777,53230	1270587,07250
77	875773,38050	1270582,33910
77	875769,77520	1270577,17730
77	875766,76000	1270571,65000
77	875757,51000	1270550,41000
77	875750,13780	1270532,93360
77	875743,15000	1270515,30000
77	875731,33000	1270483,15000
77	875727,77930	1270477,64000
77	875723,76510	1270472,45780
77	875719,31760	1270467,64250
77	875714,47000	1270463,23000
77	875707,32310	1270458,38830
77	875699,93220	1270453,92810
77	875692,31750	1270449,86160
77	875684,50000	1270446,20300
78	875930,17000	1270813,25300
78	875942,62130	1270811,86420
78	875955,11000	1270810,87300
78	875962,77350	1270809,69120
78	875970,29440	1270807,80350
78	875977,60750	1270805,22320
78	875984,64970	1270801,98470
78	875991,36000	1270798,10000
78	875995,19919	1270796,29607
78	875992,78550	1270796,83677
78	875982,52610	1270797,53177
78	875972,78990	1270799,85777
78	875963,85690	1270804,98217
78	875954,25290	1270807,76877
78	875944,66490	1270810,29497
78	875935,30290	1270812,40117
78	875926,09510	1270813,24957
78	875917,17650	1270812,54837
78	875908,67810	1270809,91617
78	875900,65530	1270806,11077
78	875893,55670	1270800,72437
78	875888,02770	1270793,75417
78	875883,61230	1270786,05837
78	875881,23877	1270779,76551
78	875882,32000	1270786,01000
78	875883,36990	1270791,32790
78	875885,17220	1270796,44010
78	875887,68960	1270801,24060
78	875890,87000	1270805,63000

78	875892,18710	1270808,06450
78	875893,89180	1270810,24520
78	875895,93640	1270812,11090
78	875898,26360	1270813,60940
78	875900,80810	1270814,69870
78	875903,49880	1270815,34830
78	875906,26000	1270815,54000
79	875947,33450	1270820,25697
79	875956,82690	1270816,73757
79	875964,51046	1270814,53295
79	875958,77260	1270815,56010
79	875951,12540	1270816,36650
79	875943,44000	1270816,62000
79	875936,71080	1270816,83070
79	875930,01070	1270817,49170
79	875923,37000	1270818,60000
79	875906,18000	1270819,85000
79	875905,47431	1270819,79263
79	875915,51390	1270822,58797
79	875926,46470	1270824,06777
79	875937,21190	1270822,84097
80	874195,95940	1270690,97460
80	874204,84314	1270684,87140
80	874196,84430	1270689,83177
80	874188,35410	1270695,33517
80	874179,90350	1270700,73417
80	874171,69390	1270706,44777
80	874163,86890	1270712,71297
80	874155,34370	1270718,38517
80	874146,86610	1270724,63437
80	874139,67910	1270732,63377
80	874133,16510	1270740,94357
80	874128,33810	1270750,08597
80	874123,48530	1270758,90457
80	874117,72390	1270767,08777
80	874112,26550	1270775,44217
80	874106,68210	1270783,58057
80	874101,00570	1270791,50097
80	874094,88370	1270798,95437
80	874088,26350	1270805,95517
80	874081,17490	1270812,48357
80	874073,83930	1270818,79617
80	874065,84030	1270824,42857
80	874057,39770	1270829,59017
80	874048,88510	1270834,81937
80	874040,45090	1270840,19197

**“POR MEDIO DE LA CUAL SE SUSTRAE DEFINITIVA Y TEMPORALMENTE UN
ÁREA DE LA RESERVA FORESTAL DEL COCUY ESTABLECIDA MEDIANTE LA
LEY 2ª DE 1959 Y SE TOMAN OTRAS DETERMINACIONES”**

80	874032,02070	1270845,71997	81	880777,10190	1270412,40640
80	874023,61690	1270851,58177	81	880778,09000	1270405,16000
80	874020,55848	1270854,14866	81	880781,01430	1270391,04890
80	874023,73380	1270851,72330	81	880784,18000	1270376,99000
80	874030,93160	1270846,70350	81	880787,38000	1270363,40000
80	874038,34000	1270842,00000	81	880790,28000	1270348,66000
80	874060,77000	1270829,13000	81	880793,99000	1270333,78000
80	874069,00620	1270823,66250	81	880797,44000	1270321,09000
80	874076,78880	1270817,56670	81	880801,12000	1270305,83000
80	874084,07000	1270810,88000	81	880804,15000	1270293,49000
80	874090,04950	1270806,08150	81	880807,67000	1270279,50000
80	874095,57650	1270800,76800	81	880811,62000	1270261,79000
80	874100,60670	1270794,98210	81	880813,80000	1270251,74000
80	874105,10000	1270788,77000	81	880817,59000	1270238,20000
80	874112,75000	1270776,07000	81	880818,25843	1270233,74835
80	874121,44000	1270762,68000	81	880818,22970	1270233,86117
80	874124,43000	1270758,17000	81	880815,29930	1270243,43377
80	874132,08000	1270748,04000	81	880813,20810	1270253,22077
80	874139,18610	1270739,11020	81	880810,36250	1270262,81497
80	874146,90000	1270730,70000	81	880808,29790	1270272,60857
80	874152,80680	1270724,64180	81	880805,83410	1270282,30037
80	874159,03630	1270718,91610	81	880802,98070	1270291,89257
80	874165,57000	1270713,54000	81	880800,37630	1270301,54837
80	874175,38320	1270705,72790	81	880798,41350	1270311,36817
80	874185,62000	1270698,48000	81	880795,45170	1270320,93257
81	880643,35000	1270523,02000	81	880793,47110	1270330,74777
81	880656,82820	1270520,71970	81	880790,65830	1270340,35037
81	880670,36000	1270518,76000	81	880787,89330	1270349,96517
81	880677,58630	1270517,89570	81	880785,26850	1270359,61577
81	880684,74040	1270516,56010	81	880782,42650	1270369,21077
81	880691,79170	1270514,75890	81	880780,55610	1270379,05417
81	880698,71000	1270512,50000	81	880777,71310	1270388,64897
81	880704,20250	1270510,65930	81	880775,55030	1270398,41757
81	880709,55140	1270508,43560	81	880772,95130	1270408,07497
81	880714,73000	1270505,84000	81	880770,58830	1270417,79237
81	880720,34880	1270503,40610	81	880768,35210	1270427,54197
81	880725,62710	1270500,30200	81	880766,05990	1270437,19317
81	880730,48520	1270496,57460	81	880763,27350	1270446,52437
81	880734,85000	1270492,28000	81	880759,89790	1270455,52337
81	880741,40100	1270485,26410	81	880755,58390	1270464,00437
81	880747,49900	1270477,85100	81	880750,70270	1270472,17077
81	880753,12000	1270470,07000	81	880744,91210	1270479,72777
81	880760,15060	1270457,76630	81	880738,44770	1270486,72217
81	880766,70000	1270445,20000	81	880731,23610	1270492,94517
81	880771,41150	1270432,46430	81	880723,37250	1270498,30397
81	880775,73000	1270419,59000	81	880715,03750	1270502,85897

**“POR MEDIO DE LA CUAL SE SUSTRAE DEFINITIVA Y TEMPORALMENTE UN
ÁREA DE LA RESERVA FORESTAL DEL COCUY ESTABLECIDA MEDIANTE LA
LEY 2ª DE 1959 Y SE TOMAN OTRAS DETERMINACIONES”**

81	880706,38170	1270506,75577
81	880697,22430	1270509,33737
81	880687,75130	1270511,33717
81	880678,06910	1270513,12877
81	880668,21450	1270514,77237
81	880658,50490	1270517,24677
81	880648,63470	1270518,87037
81	880638,71370	1270520,22457
81	880628,86790	1270521,97637
81	880618,80310	1270522,56717
81	880608,61330	1270522,49637
81	880598,26290	1270521,57277
81	880589,24050	1270527,69137
81	880579,60270	1270530,54597
81	880569,87210	1270532,90957
81	880560,15370	1270535,33777
81	880550,41690	1270537,66817
81	880540,67250	1270539,95797
81	880530,69410	1270541,00677
81	880520,83590	1270542,69317
81	880510,95070	1270544,23717
81	880500,91770	1270545,01177
81	880491,39250	1270548,72937
81	880481,46050	1270550,66537
81	880471,49150	1270552,87057
81	880461,76170	1270555,81237
81	880452,18850	1270559,01137
81	880442,72270	1270562,32477
81	880432,85170	1270564,25917
81	880423,38450	1270567,49117
81	880413,76050	1270570,21937
81	880404,28350	1270573,59737
81	880394,50430	1270576,53037
81	880384,83710	1270580,38577
81	880375,34710	1270584,85237
81	880366,31450	1270590,21917
81	880357,99770	1270596,62637
81	880349,91670	1270603,30497
81	880342,88390	1270611,07417
81	880336,75130	1270619,52657
81	880330,58090	1270627,85957
81	880325,00850	1270636,53997
81	880320,15250	1270645,45637
81	880315,63250	1270654,40917
81	880311,02070	1270663,28217
81	880306,16090	1270672,10797

81	880302,22070	1270681,55337
81	880298,07290	1270691,05457
81	880295,05470	1270701,12017
81	880292,88870	1270711,39157
81	880291,65830	1270721,86057
81	880291,14410	1270732,26817
81	880290,26150	1270742,61137
81	880291,06210	1270752,66257
81	880288,56750	1270762,92377
81	880290,42050	1270772,79857
81	880292,38450	1270782,66337
81	880295,62050	1270792,41517
81	880298,17390	1270802,22757
81	880299,16150	1270812,17937
81	880299,99910	1270822,14397
81	880300,50370	1270832,08957
81	880301,51970	1270841,93697
81	880301,87870	1270851,73677
81	880301,69350	1270861,46077
81	880300,67550	1270871,06617
81	880299,25710	1270880,67257
81	880298,07780	1270886,70294
81	880299,78850	1270889,87340
81	880299,91000	1270889,34000
81	880301,08650	1270878,69760
81	880302,47000	1270868,08000
81	880302,75740	1270856,93740
81	880303,56000	1270845,82000
81	880302,88000	1270822,95000
81	880302,36340	1270812,07410
81	880301,28000	1270801,24000
81	880300,74780	1270789,98900
81	880299,64000	1270778,78000
81	880298,93860	1270764,19740
81	880297,49000	1270749,67000
81	880295,98000	1270731,57000
81	880295,28170	1270723,26760
81	880295,02150	1270714,93990
81	880295,20000	1270706,61000
81	880296,98000	1270700,10180
81	880299,30210	1270693,76680
81	880302,15000	1270687,65000
81	880310,02000	1270673,67000
81	880311,81930	1270669,20860
81	880313,94660	1270664,89390
81	880316,39000	1270660,75000

**“POR MEDIO DE LA CUAL SE SUSTRAE DEFINITIVA Y TEMPORALMENTE UN
ÁREA DE LA RESERVA FORESTAL DEL COCUY ESTABLECIDA MEDIANTE LA
LEY 2ª DE 1959 Y SE TOMAN OTRAS DETERMINACIONES”**

81	880324,61000	1270644,35000	81	880609,33120	1270534,26140
81	880325,99770	1270640,05560	81	880616,15590	1270532,37490
81	880327,89320	1270635,95990	81	880622,83000	1270530,01000
81	880330,26890	1270632,12270	81	880633,13050	1270526,63380
81	880333,09000	1270628,60000	82	876119,80010	1270868,21177
81	880336,28200	1270624,23200	82	876112,98540	1270862,41475
81	880340,05330	1270620,35330	82	876113,30970	1270862,73040
81	880344,33000	1270617,04000	82	876121,99000	1270870,25000
81	880347,84610	1270613,31960	82	876142,57000	1270886,97000
81	880351,70480	1270609,95580	82	876158,23370	1270898,34510
81	880355,87000	1270606,98000	82	876173,66000	1270910,04000
81	880359,56540	1270603,24430	82	876186,81000	1270918,19000
81	880363,66700	1270599,95970	82	876201,45000	1270927,42000
81	880368,12000	1270597,17000	82	876215,42000	1270935,29000
81	880370,62080	1270594,30910	82	876218,41451	1270937,34485
81	880373,46620	1270591,79070	82	876217,83070	1270936,89537
81	880376,60980	1270589,65610	82	876209,48690	1270931,15957
81	880380,00000	1270587,94000	82	876201,09570	1270925,62657
81	880383,85990	1270585,54540	82	876199,38970	1270924,51097
81	880387,99620	1270583,66830	82	876192,79450	1270920,04797
81	880392,34000	1270582,34000	82	876184,47430	1270914,49977
81	880397,12000	1270580,23590	82	876176,20830	1270908,87157
81	880402,03840	1270578,47960	82	876168,13650	1270902,95877
81	880407,07000	1270577,08000	82	876162,02150	1270899,21197
81	880414,24230	1270575,02140	82	876159,67810	1270897,61597
81	880421,35000	1270572,75000	82	876151,45330	1270891,98077
81	880428,60140	1270570,72870	82	876143,32070	1270886,27997
81	880435,76000	1270568,40000	82	876137,57870	1270882,11937
81	880442,37000	1270565,77000	82	876135,32750	1270880,44717
81	880449,66000	1270563,01000	82	876127,48730	1270874,42657
81	880457,18000	1270560,85000	83	876425,67870	1270968,90310
81	880466,90000	1270558,29000	83	876423,71890	1270968,84950
81	880479,01000	1270556,07000	83	876421,77200	1270969,08030
81	880486,92000	1270554,94000	83	876420,77862	1270969,34819
81	880493,63000	1270553,43000	83	876423,86190	1270969,83237
81	880496,10000	1270553,38000	83	876430,83270	1270972,53937
81	880507,94000	1270550,52000	83	876432,05730	1270973,01957
81	880514,79710	1270548,99350	83	876440,98150	1270977,54277
81	880521,73000	1270547,86000	83	876441,06870	1270977,58737
81	880548,18000	1270541,14000	83	876448,87390	1270981,38277
81	880556,98620	1270539,18920	83	876457,83750	1270985,84397
81	880565,92310	1270537,96980	83	876464,79893	1270989,52901
81	880574,93000	1270537,49000	83	876460,69260	1270986,62460
81	880584,10490	1270537,23800	83	876456,21540	1270983,90360
81	880593,26290	1270536,62770	83	876451,56000	1270981,50000
81	880602,39000	1270535,66000	83	876445,19580	1270978,11690

**“POR MEDIO DE LA CUAL SE SUSTRAE DEFINITIVA Y TEMPORALMENTE UN
ÁREA DE LA RESERVA FORESTAL DEL COCUY ESTABLECIDA MEDIANTE LA
LEY 2ª DE 1959 Y SE TOMAN OTRAS DETERMINACIONES”**

83	876438,65000	1270975,10000
83	876435,15810	1270972,80520
83	876431,46740	1270970,84620
83	876427,61000	1270969,24000
84	876043,86850	1270803,62670
84	876038,99810	1270800,86000
84	876033,83000	1270798,70000
84	876027,79010	1270797,39390
84	876021,68000	1270796,47000
84	876015,79990	1270796,70440
84	876009,99140	1270797,64900
84	876004,34000	1270799,29000
84	875992,55040	1270804,22370
84	875981,09000	1270809,88000
84	875980,15849	1270810,19004
84	875985,75570	1270808,78517
84	875995,23210	1270805,74517
84	876004,78130	1270804,11397
84	876014,01050	1270802,85737
84	876023,07530	1270802,76197
84	876032,05110	1270804,21557
84	876040,10130	1270808,41417
84	876047,83590	1270813,05377
84	876055,32170	1270818,72537
84	876062,18350	1270825,60977
84	876069,12990	1270832,77017
84	876076,78410	1270841,04257
84	876083,92170	1270848,16097
84	876088,34150	1270852,11497
84	876091,34110	1270855,03837
84	876098,70790	1270861,96877
84	876106,24570	1270868,71277
84	876113,74410	1270875,51417
84	876121,59510	1270881,90397
84	876129,63370	1270888,05677
84	876131,94450	1270889,76157
84	876137,99930	1270893,74137
84	876145,83950	1270900,10537
84	876154,08430	1270905,82537
84	876156,40190	1270907,46537
84	876162,35790	1270911,44557
84	876170,75110	1270916,88637
84	876179,09690	1270922,39717
84	876187,58210	1270927,70337
84	876194,16430	1270932,18517
84	876195,84670	1270933,33077

84	876204,05050	1270938,96697
84	876211,66230	1270945,30417
84	876219,35710	1270951,29817
84	876219,38650	1270951,31857
84	876227,06110	1270957,40397
84	876234,61370	1270963,76957
84	876242,21150	1270970,20817
84	876243,61370	1270971,58157
84	876248,58950	1270978,03897
84	876252,15670	1270980,81577
84	876257,43670	1270984,08477
84	876267,04290	1270989,73037
84	876276,14994	1270992,48830
84	876272,57000	1270989,00000
84	876262,56000	1270980,37000
84	876251,53000	1270970,04000
84	876238,98000	1270958,84000
84	876227,16000	1270949,44000
84	876211,62000	1270940,19000
84	876198,47000	1270932,49000
84	876183,14000	1270922,57000
84	876171,68000	1270913,23000
84	876153,63000	1270901,22000
84	876139,11000	1270891,11000
84	876127,67000	1270882,06000
84	876118,06000	1270874,49000
84	876109,96000	1270867,52000
84	876100,88000	1270859,10000
84	876093,74000	1270852,08000
84	876084,03000	1270842,21000
84	876075,45000	1270833,06000
84	876066,09000	1270823,34000
84	876057,31640	1270815,05660
84	876048,37000	1270806,96000
85	876494,56000	1271002,09000
85	876493,73311	1271001,99018
85	876495,28750	1271002,49097
85	876505,41310	1271004,86457
85	876515,65270	1271006,38037
85	876525,82510	1271007,32137
85	876535,89710	1271007,79337
85	876545,89490	1271008,13937
85	876555,86530	1271008,67137
85	876556,18061	1271008,69021
85	876554,21000	1271008,41000
85	876539,82000	1271007,05000

**“POR MEDIO DE LA CUAL SE SUSTRAE DEFINITIVA Y TEMPORALMENTE UN
ÁREA DE LA RESERVA FORESTAL DEL COCUY ESTABLECIDA MEDIANTE LA
LEY 2ª DE 1959 Y SE TOMAN OTRAS DETERMINACIONES”**

85	876535,22000	1271006,79000	93	879638,46820	1271093,00860
85	876521,91170	1271005,77870	93	879638,43000	1271093,06000
85	876508,68000	1271004,03000	93	879637,16839	1271094,77808
85	876503,92790	1271003,74910	93	879638,71010	1271093,37697
85	876499,21180	1271003,10110	93	879647,91350	1271086,74417
86	876615,90000	1271015,25000	93	879658,62010	1271079,15697
86	876612,76624	1271014,94012	93	879663,96430	1271077,90677
86	876615,04570	1271015,27597	93	879666,35300	1271077,76672
86	876619,72770	1271015,96637	94	879701,05000	1271097,59000
87	876570,48000	1271009,86000	94	879692,01933	1271090,42538
87	876566,56185	1271009,74688	94	879692,12650	1271090,52557
87	876575,17490	1271015,10077	94	879699,47130	1271097,33637
87	876584,83990	1271016,19717	94	879706,61790	1271104,33757
87	876595,00791	1271012,49842	94	879713,56070	1271111,53477
87	876588,10000	1271011,02000	94	879716,40773	1271114,49575
87	876579,50000	1271010,74000	94	879709,46000	1271106,42000
88	876705,92000	1271028,41000	95	876975,18000	1271116,23000
88	876699,67220	1271027,68146	95	876973,43603	1271114,33458
88	876704,18610	1271028,28777	95	876969,85950	1271129,74637
88	876714,15090	1271029,57597	95	876987,83726	1271128,35419
88	876724,11710	1271030,69577	95	876985,99000	1271127,12000
88	876734,07650	1271031,69957	95	876984,04000	1271125,81000
88	876735,96496	1271031,90715	95	876982,39000	1271123,21000
88	876735,76000	1271031,88000	95	876979,19000	1271119,96000
88	876722,62000	1271030,24000	96	879736,49000	1271135,51000
89	876764,34104	1271035,33508	96	879731,98879	1271131,00345
89	876763,62999	1271035,26491	96	879734,15750	1271133,34837
89	876763,86170	1271035,29797	96	879737,55835	1271136,92532
90	876814,22573	1271040,67693	97	877011,78000	1271147,67000
90	876813,12996	1271040,55621	97	877010,28929	1271146,56613
90	876813,62630	1271040,61997	97	877011,32190	1271147,80797
91	876782,45660	1271037,04580	97	877013,54775	1271148,99090
91	876774,11822	1271036,29387	98	877041,35000	1271161,83000
91	876783,08850	1271043,42657	98	877039,29202	1271161,25630
91	876793,44513	1271038,38759	98	877044,25173	1271163,62906
91	876791,47000	1271038,17000	99	880308,49970	1270811,34937
92	876882,41080	1271044,49880	99	880307,66256	1270803,23061
92	876875,20000	1271043,64000	99	880308,15000	1270812,77000
92	876872,52197	1271044,11537	99	880309,03000	1270834,16000
92	876873,62570	1271044,21977	99	880309,42980	1270845,87440
92	876883,22690	1271045,23157	99	880309,07000	1270857,59000
92	876891,46148	1271046,54965	99	880308,89580	1270864,93950
92	876889,52170	1271045,97120	99	880308,27840	1270872,26510
93	879665,92000	1271077,71000	99	880307,22000	1270879,54000
93	879661,41000	1271077,14000	99	880303,53000	1270900,94000
93	879658,42000	1271078,68000	99	880301,89230	1270908,42090

**“POR MEDIO DE LA CUAL SE SUSTRAE DEFINITIVA Y TEMPORALMENTE UN
ÁREA DE LA RESERVA FORESTAL DEL COCUY ESTABLECIDA MEDIANTE LA
LEY 2ª DE 1959 Y SE TOMAN OTRAS DETERMINACIONES”**

99	880299,90420	1270915,81640
99	880297,57000	1270923,11000
99	880295,46650	1270931,78110
99	880292,75000	1270940,28000
99	880290,39000	1270950,00000
99	880288,77000	1270958,17000
99	880285,72000	1270968,61000
99	880283,76000	1270976,53000
99	880281,05000	1270987,07000
99	880278,23000	1270997,68000
99	880275,04000	1271010,44000
99	880272,65000	1271022,03000
99	880270,51000	1271030,14000
99	880268,19000	1271039,41000
99	880266,53000	1271045,80000
99	880265,13000	1271053,83000
99	880261,67000	1271065,66000
99	880259,91000	1271075,60000
99	880257,55000	1271086,18000
99	880254,79000	1271098,45000
99	880253,10000	1271105,94000
99	880249,56000	1271121,58000
99	880246,98000	1271132,82000
99	880244,27000	1271143,81000
99	880241,79910	1271153,01350
99	880238,60240	1271162,00390
99	880234,70000	1271170,70000
99	880234,49024	1271171,10312
99	880237,87330	1271164,63577
99	880241,52530	1271154,84097
99	880244,55710	1271145,02237
99	880248,38030	1271135,58297
99	880249,44590	1271125,53997
99	880252,05590	1271115,88497
99	880257,99750	1271107,06697
99	880256,21070	1271096,30717
99	880260,33770	1271087,03337
99	880260,56290	1271076,77917
99	880263,07770	1271067,10017
99	880265,56350	1271057,41397
99	880267,98970	1271047,71277
99	880270,37910	1271038,00217
99	880272,75070	1271028,28737
99	880275,19490	1271018,59057
99	880277,65730	1271008,89837
99	880280,10670	1270999,20297

99	880282,60570	1270989,52017
99	880284,96790	1270979,80277
99	880287,41170	1270970,10597
99	880289,82190	1270960,40077
99	880292,53890	1270950,77257
99	880294,96990	1270941,07257
99	880302,35730	1270932,61797
99	880299,62430	1270921,62037
99	880301,95210	1270911,89437
99	880304,76390	1270902,25217
99	880307,79750	1270892,55497
99	880309,29250	1270882,42557
99	880310,52090	1270872,19757
99	880311,23770	1270861,87257
99	880311,16870	1270851,59357
99	880310,92790	1270841,40117
99	880310,41610	1270831,30637
99	880309,65650	1270821,28617
100	879755,27000	1271152,84000
100	879746,08452	1271145,87337
100	879747,95190	1271147,83017
100	879754,89730	1271155,02477
100	879761,78310	1271162,27657
100	879768,75230	1271169,44837
100	879775,91530	1271176,43397
100	879782,87350	1271183,61677
100	879783,93570	1271197,13317
100	879797,66094	1271197,83345
100	879794,54000	1271194,27000
100	879791,75330	1271190,40770
100	879788,65270	1271186,79260
100	879785,26000	1271183,45000
100	879781,08540	1271178,37150
100	879776,52960	1271173,63200
100	879771,62000	1271169,26000
100	879764,32000	1271162,04000
101	880220,95955	1271191,69498
101	880220,68250	1271191,22010
101	880215,62930	1271196,25430
101	880211,69700	1271199,65321
101	880213,13390	1271198,51777
102	877055,55000	1271168,29000
102	877051,48758	1271167,03822
102	877056,44650	1271169,34717
102	877065,49490	1271173,60477
102	877074,52290	1271177,82757

**“POR MEDIO DE LA CUAL SE SUSTRAE DEFINITIVA Y TEMPORALMENTE UN
ÁREA DE LA RESERVA FORESTAL DEL COCUY ESTABLECIDA MEDIANTE LA
LEY 2ª DE 1959 Y SE TOMAN OTRAS DETERMINACIONES”**

102	877083,43930	1271181,87817	103	874000,58000	1270882,81000
102	877091,74730	1271186,67897	103	873992,61000	1270894,08000
102	877094,95610	1271197,53257	103	873985,02000	1270903,45000
102	877106,11670	1271198,80317	103	873974,97000	1270914,87000
102	877107,22232	1271200,14814	103	873967,46000	1270923,56000
102	877106,61050	1271199,21160	103	873957,80000	1270934,82000
102	877101,35000	1271192,12000	103	873948,82000	1270945,40000
102	877095,92230	1271187,96560	103	873940,65000	1270955,11000
102	877090,28370	1271184,10200	103	873925,49000	1270974,44000
102	877084,45000	1271180,54000	103	873920,94550	1270980,78820
103	874255,40750	1270675,08597	103	873916,69920	1270987,33950
103	874260,66960	1270673,90813	103	873912,76000	1270994,08000
103	874257,42000	1270674,06000	103	873908,09210	1271002,59280
103	874250,13880	1270674,69450	103	873903,62000	1271011,21000
103	874242,93300	1270675,91720	103	873901,53180	1271016,05480
103	874235,85000	1270677,72000	103	873899,92630	1271021,08030
103	874230,33500	1270679,40730	103	873898,81890	1271026,23840
103	874224,97050	1270681,52510	103	873898,22000	1271031,48000
103	874219,79000	1270684,06000	103	873896,75400	1271042,79400
103	874199,68000	1270696,50000	103	873895,56000	1271054,14000
103	874192,67210	1270700,76750	103	873894,81250	1271065,17900
103	874186,01230	1270705,56030	103	873894,27000	1271076,23000
103	874179,74000	1270710,85000	103	873892,96000	1271091,63000
103	874169,79330	1270718,46720	103	873892,35000	1271103,10000
103	874160,08000	1270726,38000	103	873891,78000	1271112,75000
103	874154,49210	1270731,72480	103	873891,20000	1271124,25000
103	874149,16800	1270737,33250	103	873890,33000	1271135,86000
103	874144,12000	1270743,19000	103	873888,99000	1271146,88000
103	874137,54000	1270752,55000	103	873888,33000	1271156,92000
103	874130,18000	1270762,82000	103	873887,99000	1271166,50000
103	874127,42000	1270766,34000	103	873887,50020	1271172,99770
103	874117,78000	1270779,45000	103	873887,28000	1271179,51000
103	874109,95000	1270792,10000	103	873886,85770	1271187,23340
103	874103,28670	1270800,09890	103	873885,76000	1271194,89000
103	874096,10270	1270807,63350	103	873884,55840	1271199,09670
103	874088,43000	1270814,67000	103	873883,61884	1271201,14238
103	874080,96790	1270821,90520	103	873884,43170	1271199,91657
103	874073,03590	1270828,62200	103	873888,28770	1271189,63977
103	874064,67000	1270834,79000	103	873890,35210	1271179,22257
103	874053,32040	1270841,69630	103	873891,09550	1271169,09257
103	874041,85000	1270848,40000	103	873891,98410	1271159,12877
103	874036,33830	1270851,23150	103	873892,46150	1271149,13897
103	874031,06630	1270854,48750	103	873893,03830	1271139,15557
103	874026,06650	1270858,14790	103	873893,39370	1271129,15797
103	874021,37000	1270862,19000	103	873894,11010	1271119,18337
103	874010,80070	1270872,32420	103	873894,53390	1271109,18997

**“POR MEDIO DE LA CUAL SE SUSTRAE DEFINITIVA Y TEMPORALMENTE UN
ÁREA DE LA RESERVA FORESTAL DEL COCUY ESTABLECIDA MEDIANTE LA
LEY 2ª DE 1959 Y SE TOMAN OTRAS DETERMINACIONES”**

103	873895,17390	1271099,21057
103	873895,79990	1271089,23017
103	873896,33870	1271079,24417
103	873897,14190	1271069,27517
103	873897,59930	1271059,28397
103	873897,95070	1271049,34237
103	873898,92870	1271039,58017
103	873900,63650	1271030,05617
103	873902,76130	1271020,70717
103	873905,46350	1271011,49517
103	873909,13830	1271002,61877
103	873913,53910	1270994,07897
103	873918,55370	1270985,87537
103	873924,35030	1270978,07997
103	873930,51830	1270970,41117
103	873937,23890	1270963,04537
103	873943,69390	1270955,40777
103	873949,87910	1270947,54117
103	873956,73510	1270940,24397
103	873962,82070	1270932,29277
103	873969,59750	1270924,92837
103	873976,05770	1270917,29497
103	873982,23250	1270909,41957
103	873988,70310	1270901,79517
103	873995,17370	1270894,17077
103	874001,95050	1270886,80357
103	874008,28230	1270879,17157
103	874014,74630	1270871,85357
103	874022,02170	1270865,59477
103	874029,28090	1270859,31357
103	874037,27730	1270853,71377
103	874045,63690	1270848,36417
103	874054,83290	1270844,19197
103	874063,24610	1270838,76217
103	874071,55690	1270832,95757
103	874079,47910	1270826,41717
103	874087,61610	1270820,05597
103	874095,38030	1270813,20277
103	874102,64770	1270805,80657
103	874109,11030	1270797,71037
103	874115,24970	1270789,49137
103	874121,09490	1270781,20377
103	874126,34710	1270772,66457
103	874131,53550	1270764,11097
103	874136,91890	1270755,72837
103	874142,46370	1270747,67877

103	874148,17290	1270739,98117
103	874154,88330	1270733,31297
103	874162,19050	1270727,05257
103	874170,41170	1270721,66257
103	874178,14730	1270715,31937
103	874186,03890	1270709,16857
103	874194,12510	1270703,29977
103	874202,40950	1270697,87597
103	874210,56330	1270692,51217
103	874219,02630	1270687,93057
103	874227,61030	1270683,87397
103	874236,57810	1270680,47957
103	874245,82590	1270677,42217
104	879927,50370	1271202,90517
104	879936,07021	1271202,00830
104	879928,62100	1271202,02480
104	879917,44000	1271202,66000
104	879908,92830	1271203,50020
104	879900,48440	1271204,86190
104	879892,14000	1271206,74000
104	879886,89859	1271207,72458
104	879887,84430	1271207,60837
104	879897,77190	1271206,40597
104	879907,72170	1271205,37837
104	879917,63870	1271204,10637
105	873878,25750	1271209,22737
105	873878,79631	1271208,41483
105	873877,39000	1271209,97000
105	873877,27226	1271210,07982
106	879847,87870	1271211,95757
106	879858,01630	1271210,92277
106	879867,98690	1271209,99497
106	879877,91890	1271208,82797
106	879884,52678	1271208,01602
106	879879,39670	1271208,36660
106	879872,97000	1271208,05000
106	879868,99390	1271208,92440
106	879864,95050	1271209,39930
106	879860,88000	1271209,47000
106	879855,07590	1271210,61210
106	879849,18500	1271211,15070
106	879843,27000	1271211,08000
106	879824,15000	1271210,87000
106	879819,26660	1271209,73210
106	879814,50510	1271208,16050
106	879814,07835	1271207,97568

**“POR MEDIO DE LA CUAL SE SUSTRAE DEFINITIVA Y TEMPORALMENTE UN
ÁREA DE LA RESERVA FORESTAL DEL COCUY ESTABLECIDA MEDIANTE LA
LEY 2ª DE 1959 Y SE TOMAN OTRAS DETERMINACIONES”**

106	879816,13970	1271208,99757	107	880296,47527	1270894,82064
106	879826,64670	1271211,87177	107	880295,44830	1270899,98457
106	879837,36770	1271213,14857	107	880292,67970	1270909,56477
107	880161,45000	1271214,09000	107	880290,46070	1270919,31797
107	880171,02080	1271212,23370	107	880285,98110	1270928,50337
107	880180,52000	1271210,04000	107	880285,65770	1270938,73297
107	880186,08500	1271208,39690	107	880283,20150	1270948,42657
107	880191,37330	1271206,00880	107	880280,55750	1270958,07297
107	880196,28570	1271202,92060	107	880278,38710	1270967,83857
107	880200,73000	1271199,19000	107	880275,83330	1270977,50777
107	880205,45080	1271196,20180	107	880273,42770	1270987,21397
107	880209,87870	1271192,79440	107	880271,01570	1270996,91897
107	880213,97660	1271188,99660	107	880268,60230	1271006,62337
107	880217,71000	1271184,84000	107	880266,20530	1271016,33177
107	880221,33030	1271181,51370	107	880263,74470	1271026,02437
107	880224,40820	1271177,68000	107	880261,28450	1271035,71717
107	880226,87350	1271173,42640	107	880258,88390	1271045,42477
107	880228,67000	1271168,85000	107	880256,35430	1271055,09997
107	880232,17950	1271162,54460	107	880254,01510	1271064,82297
107	880235,06300	1271155,92940	107	880251,54910	1271074,51437
107	880237,29350	1271149,06640	107	880247,80110	1271083,88337
107	880238,85000	1271142,02000	107	880245,58250	1271093,63677
107	880241,79280	1271130,86000	107	880240,41410	1271102,64897
107	880244,37000	1271119,61000	107	880238,44970	1271112,46617
107	880246,52680	1271108,29020	107	880237,14030	1271122,44817
107	880249,11000	1271097,06000	107	880234,89370	1271132,19437
107	880254,19000	1271074,25000	107	880229,36770	1271140,96317
107	880255,50030	1271066,90690	107	880226,51110	1271150,03897
107	880257,18510	1271059,64050	107	880228,47890	1271160,75777
107	880259,24000	1271052,47000	107	880224,42870	1271169,34597
107	880259,89670	1271047,64340	107	880219,15850	1271177,19797
107	880260,95590	1271042,88890	107	880212,95370	1271184,28237
107	880262,41000	1271038,24000	107	880206,61890	1271191,24477
107	880266,71000	1271020,84000	107	880199,41950	1271197,36417
107	880268,12770	1271012,69110	107	880191,42550	1271202,42917
107	880269,94240	1271004,62130	107	880182,88190	1271206,50317
107	880272,15000	1270996,65000	107	880173,84610	1271209,27457
107	880273,73250	1270989,48340	107	880164,65670	1271211,39577
107	880275,70110	1270982,41320	107	880155,24290	1271212,38417
107	880278,05000	1270975,46000	107	880145,71310	1271212,20437
107	880283,31000	1270957,08000	107	880136,04970	1271211,45817
107	880285,32380	1270948,02540	107	880126,32630	1271209,71337
107	880288,02000	1270939,15000	107	880116,35950	1271208,88437
107	880291,87620	1270924,02570	107	880106,50950	1271207,06557
107	880295,31000	1270908,80000	107	880096,64450	1271205,36477
107	880297,96890	1270897,85890	107	880086,60970	1271205,01637

**“POR MEDIO DE LA CUAL SE SUSTRAE DEFINITIVA Y TEMPORALMENTE UN
ÁREA DE LA RESERVA FORESTAL DEL COCUY ESTABLECIDA MEDIANTE LA
LEY 2ª DE 1959 Y SE TOMAN OTRAS DETERMINACIONES”**

107	880076,65190	1271204,05317
107	880066,74490	1271202,68837
107	880056,81090	1271201,53597
107	880046,87730	1271200,38237
107	880036,94870	1271199,18797
107	880027,03910	1271197,84257
107	880017,11470	1271196,61617
107	880007,19170	1271195,37677
107	879997,28970	1271193,97177
107	879987,32390	1271192,84337
107	879977,29610	1271191,67697
107	879967,15790	1271190,55877
107	879956,87430	1271190,05577
107	879946,54310	1271190,15957
107	879936,35690	1271190,94317
107	879926,26290	1271192,07037
107	879916,36550	1271194,01477
107	879906,32430	1271194,33017
107	879896,36770	1271195,30397
107	879886,43270	1271196,44777
107	879876,55250	1271198,02537
107	879866,65350	1271199,45297
107	879856,76790	1271200,91317
107	879847,06350	1271202,16077
107	879837,62550	1271203,01857
107	879828,50830	1271201,48537
107	879819,84110	1271198,94437
107	879811,70690	1271195,06737
107	879804,18130	1271189,86337
107	879797,09670	1271183,53877
107	879790,37150	1271176,41217
107	879783,79790	1271168,86397
107	879776,11450	1271162,37537
107	879769,54250	1271154,82217
107	879762,55190	1271147,67097
107	879756,22910	1271139,87337
107	879749,41830	1271132,55457
107	879743,06170	1271124,79417
107	879735,13390	1271118,54337
107	879728,05670	1271111,47537
107	879720,71230	1271104,66397
107	879714,06270	1271097,18537
107	879706,72830	1271090,36457
107	879700,31430	1271082,65937
107	879693,61170	1271075,23157
107	879684,11770	1271067,84957

107	879672,15430	1271064,79777
107	879660,10950	1271066,91917
107	879650,58950	1271073,29197
107	879642,44570	1271079,09537
107	879634,24170	1271084,81457
107	879625,79670	1271090,95637
107	879618,02650	1271098,74317
107	879610,60190	1271107,30917
107	879605,68930	1271117,10157
107	879602,37370	1271126,53597
107	879601,07390	1271136,64277
107	879597,97130	1271145,76497
107	879593,84730	1271154,07777
107	879588,94850	1271161,58537
107	879582,26890	1271167,35697
107	879574,63010	1271171,66957
107	879566,22050	1271175,03957
107	879557,00190	1271177,14117
107	879547,29670	1271178,58297
107	879537,43490	1271180,30077
107	879527,51710	1271181,58357
107	879517,49390	1271183,03537
107	879513,80774	1271183,72940
107	879519,60840	1271182,79390
107	879526,62000	1271182,44000
107	879541,05620	1271180,17320
107	879555,43000	1271177,54000
107	879565,76080	1271175,19080
107	879575,97000	1271172,36000
107	879580,79590	1271170,48350
107	879585,42880	1271168,17100
107	879589,82920	1271165,44210
107	879593,96000	1271162,32000
107	879600,74000	1271151,62000
107	879610,41000	1271123,54000
107	879613,17690	1271120,70320
107	879616,67400	1271113,16390
107	879620,87000	1271105,99000
107	879623,02330	1271100,45710
107	879625,87280	1271095,24840
107	879629,37090	1271090,45110
107	879633,45900	1271086,14560
107	879653,21000	1271071,60000
107	879660,33000	1271071,39000
107	879667,92000	1271071,42000
107	879672,01930	1271072,04630

**“POR MEDIO DE LA CUAL SE SUSTRAE DEFINITIVA Y TEMPORALMENTE UN
ÁREA DE LA RESERVA FORESTAL DEL COCUY ESTABLECIDA MEDIANTE LA
LEY 2ª DE 1959 Y SE TOMAN OTRAS DETERMINACIONES”**

107	879676,00450	1271073,19260	107	880045,74000	1271200,75000
107	879679,81000	1271074,84000	107	880071,96000	1271206,64000
107	879684,92100	1271077,36040	107	880085,03940	1271209,60110
107	879689,83930	1271080,23860	107	880098,27000	1271211,79000
107	879694,54000	1271083,46000	107	880109,03740	1271213,23430
107	879700,01990	1271087,47990	107	880119,86000	1271214,18000
107	879705,13900	1271091,95010	107	880128,88070	1271214,63140
107	879709,86040	1271096,83860	107	880137,91000	1271214,85000
107	879714,15000	1271102,11000	107	880145,76610	1271214,98920
107	879724,27000	1271113,72000	107	880153,61930	1271214,73560
107	879732,11000	1271123,15000	108	873759,43000	1271218,78000
107	879740,78000	1271132,07000	108	873778,45000	1271218,13000
107	879746,89000	1271137,59000	108	873805,04000	1271217,26000
107	879758,87000	1271148,91000	108	873825,53000	1271216,84000
107	879768,66000	1271158,43000	108	873832,97210	1271217,27910
107	879776,62920	1271166,11320	108	873840,42720	1271217,28570
107	879784,08000	1271174,30000	108	873847,87000	1271216,86000
107	879794,52000	1271185,96000	108	873852,68890	1271216,29090
107	879798,99520	1271190,39940	108	873857,39900	1271215,12420
107	879803,85000	1271194,42000	108	873861,92630	1271213,37810
107	879807,18650	1271197,12930	108	873866,20000	1271211,08000
107	879810,79760	1271199,46000	108	873871,74470	1271205,87530
107	879814,64060	1271201,38450	108	873877,47000	1271200,87000
107	879818,67000	1271202,88000	108	873879,84080	1271193,81620
107	879823,62940	1271204,14450	108	873881,81000	1271186,64000
107	879828,70260	1271204,82100	108	873881,77830	1271179,99840
107	879833,82000	1271204,90000	108	873881,99000	1271173,36000
107	879836,58000	1271204,66000	108	873881,88000	1271166,14000
107	879842,98000	1271204,63000	108	873883,04000	1271155,90000
107	879851,04000	1271204,94000	108	873883,93000	1271146,32000
107	879859,25000	1271204,23000	108	873885,31000	1271135,56000
107	879865,60000	1271203,81000	108	873885,04000	1271123,78000
107	879873,02000	1271203,18000	108	873884,99000	1271113,03000
107	879881,26000	1271202,49000	108	873885,85000	1271102,42000
107	879892,06000	1271201,39000	108	873887,02000	1271091,13000
107	879904,50000	1271199,17000	108	873887,44000	1271075,83000
107	879915,77000	1271196,36000	108	873887,74000	1271065,39000
107	879928,23000	1271195,56000	108	873889,12310	1271053,44070
107	879939,69000	1271195,14000	108	873890,20000	1271041,46000
107	879950,34000	1271195,09000	108	873891,71270	1271030,58510
107	879962,20000	1271194,95000	108	873893,77000	1271019,80000
107	879973,83000	1271195,43000	108	873896,08470	1271013,08150
107	879988,17000	1271195,31000	108	873898,86260	1271006,54090
107	880002,44000	1271196,58000	108	873902,09000	1271000,21000
107	880017,87000	1271198,34000	108	873907,58490	1270990,06640
107	880030,60000	1271198,86000	108	873913,53000	1270980,18000

“POR MEDIO DE LA CUAL SE SUSTRAE DEFINITIVA Y TEMPORALMENTE UN AREA DE LA RESERVA FORESTAL DEL COCUY ESTABLECIDA MEDIANTE LA LEY 2ª DE 1959 Y SE TOMAN OTRAS DETERMINACIONES”

108	873919,88000	1270969,87000
108	873927,43000	1270960,21000
108	873935,84000	1270951,59000
108	873944,25000	1270941,62000
108	873952,93000	1270930,96000
108	873962,52000	1270919,96000
108	873979,40000	1270899,50000
108	873987,71020	1270888,93280
108	873996,20000	1270878,61000
108	873996,27628	1270878,43308
108	873994,54950	1270880,52477
108	873988,18610	1270888,24057
108	873981,71550	1270895,86497
108	873975,24490	1270903,48917
108	873968,77410	1270911,11357
108	873962,30350	1270918,73797
108	873955,83250	1270926,36197
108	873949,36230	1270933,98677
108	873942,89190	1270941,61117
108	873936,15230	1270949,00737
108	873929,68910	1270956,63797
108	873923,24090	1270964,33057
108	873917,12230	1270972,44877
108	873910,99130	1270980,69957
108	873905,58090	1270989,54837
108	873900,83050	1270998,76637
108	873896,86370	1271008,34737
108	873893,59330	1271018,19417
108	873891,20490	1271028,29777
108	873889,54050	1271038,48317
108	873888,72130	1271048,64377
108	873888,04910	1271058,67797
108	873887,44350	1271068,65977
108	873886,86310	1271078,64297
108	873886,23010	1271088,62297
108	873885,59710	1271098,60297
108	873884,96350	1271108,58277
108	873884,33010	1271118,56277
108	873883,37210	1271128,52197
108	873882,67950	1271138,49817
108	873882,05250	1271148,47857
108	873881,42770	1271158,45897
108	873880,78090	1271168,43797
108	873879,79230	1271178,23957
108	873877,87670	1271187,37377
108	873875,22010	1271195,68197
108	880035,42240	1271205,21460
109	873870,37230	1271202,38537
108	873864,15270	1271207,69397
108	873856,72210	1271211,44877
108	873848,08950	1271213,97377
108	873838,58330	1271214,81117
108	873828,63010	1271215,57897
108	873818,63370	1271215,84817
108	873808,63730	1271216,11677
108	873804,81010	1271217,23697
108	873788,68010	1271217,68057
108	873778,68370	1271217,95557
108	873768,68630	1271218,23057
108	873759,00010	1271218,49697
108	873748,64990	1271217,39117
108	873738,65230	1271217,61977
108	873728,63090	1271217,95597
108	873721,29971	1271218,68551
108	873722,30000	1271218,64000
108	873733,46000	1271218,46000
108	873744,02000	1271218,73000
109	880155,77290	1271222,02397
109	880166,21830	1271220,93317
109	880176,46330	1271218,51777
109	880186,41550	1271215,10997
109	880195,88990	1271210,53937
109	880204,86890	1271205,04877
109	880207,68069	1271202,82690
109	880204,52000	1271205,19000
109	880197,67300	1271209,12920
109	880190,57920	1271212,60440
109	880183,27000	1271215,60000
109	880178,27560	1271217,78800
109	880173,04000	1271219,31080
109	880167,65120	1271220,14280
109	880162,20000	1271220,27000
109	880146,53000	1271221,36000
109	880137,29000	1271220,68000
109	880126,46000	1271219,95000
109	880119,94000	1271219,20000
109	880106,63000	1271217,40000
109	880098,17000	1271216,01000
109	880083,90000	1271214,80000
109	880072,34000	1271212,72000
109	880070,09000	1271212,34000
109	880044,21000	1271206,84000

**“POR MEDIO DE LA CUAL SE SUSTRAE DEFINITIVA Y TEMPORALMENTE UN
ÁREA DE LA RESERVA FORESTAL DEL COCUY ESTABLECIDA MEDIANTE LA
LEY 2ª DE 1959 Y SE TOMAN OTRAS DETERMINACIONES”**

109	880026,56960	1271203,99370	110	879443,87000	1271245,96000
109	880017,67000	1271203,18000	110	879435,25000	1271257,36000
109	880002,60680	1271203,03520	110	879430,93601	1271263,38653
109	879987,57000	1271202,13000	110	879430,98770	1271263,32417
109	879977,61064	1271202,20942	110	879437,43170	1271255,67697
109	879986,07950	1271203,19277	110	879443,88090	1271248,03417
109	879995,97090	1271204,45157	110	879450,23850	1271240,31517
109	880005,92190	1271205,46717	110	879456,95030	1271232,89157
109	880015,83490	1271206,78637	110	879463,04670	1271224,99317
109	880025,72610	1271208,27677	110	879469,51890	1271217,64297
109	880035,62350	1271209,71857	110	879476,25750	1271210,88057
109	880045,56850	1271210,78257	110	879483,63550	1271205,04377
109	880055,48970	1271212,03657	110	879491,72050	1271200,31457
109	880065,42790	1271213,15417	110	879495,18310	1271198,02857
109	880075,35250	1271214,37997	110	879509,29530	1271193,48597
109	880085,27550	1271215,61837	110	879518,95870	1271192,44457
109	880095,20070	1271216,84017	110	879528,70050	1271190,85257
109	880105,13470	1271217,99037	110	879538,62710	1271189,64577
109	880115,06250	1271219,19057	111	877125,35000	1271234,92000
109	880124,99850	1271220,37857	111	877124,78081	1271233,68665
109	880135,03310	1271221,82117	111	877126,79710	1271241,16497
109	880145,32510	1271222,35477	111	877129,33170	1271250,82797
110	879548,57470	1271188,59877	111	877132,21110	1271260,40717
110	879558,62670	1271187,03317	111	877134,47730	1271270,15577
110	879570,04570	1271189,21317	111	877137,62090	1271279,66177
110	879579,39610	1271182,07697	111	877139,89850	1271289,40737
110	879588,41310	1271175,57897	111	877143,17630	1271298,88657
110	879589,57410	1271174,50435	111	877145,98690	1271308,56497
110	879584,93310	1271177,26600	111	877149,13110	1271318,22237
110	879579,64000	1271179,52000	111	877151,97668	1271326,29415
110	879574,27890	1271181,79500	111	877149,35000	1271316,41000
110	879568,68130	1271183,40240	111	877146,63140	1271308,40030
110	879562,93000	1271184,31860	111	877144,25670	1271300,28210
110	879557,11000	1271184,53000	111	877142,23000	1271292,07000
110	879546,75360	1271186,68970	111	877138,75290	1271278,89350
110	879536,29000	1271188,25000	111	877134,52000	1271265,94000
110	879527,31180	1271189,64870	111	877131,95240	1271255,45960
110	879518,27000	1271190,55000	111	877128,89340	1271245,11200
110	879509,25700	1271191,81050	112	879505,91000	1271185,78000
110	879500,34000	1271193,63000	112	879512,32971	1271184,00769
110	879495,56080	1271195,31100	112	879507,35690	1271184,94397
110	879491,01880	1271197,55520	112	879497,24030	1271187,82597
110	879486,78000	1271200,33000	112	879485,57150	1271188,22497
110	879473,40000	1271212,04000	112	879478,33690	1271197,36257
110	879463,86000	1271222,22000	112	879470,03550	1271203,92197
110	879452,95000	1271234,31000	112	879462,62490	1271211,28377

**“POR MEDIO DE LA CUAL SE SUSTRAE DEFINITIVA Y TEMPORALMENTE UN
ÁREA DE LA RESERVA FORESTAL DEL COCUY ESTABLECIDA MEDIANTE LA
LEY 2ª DE 1959 Y SE TOMAN OTRAS DETERMINACIONES”**

112	879455,84230	1271218,90797
112	879449,22930	1271226,45317
112	879442,87130	1271234,17177
112	879436,47170	1271241,85597
112	879430,06730	1271249,53597
112	879422,94710	1271256,61937
112	879416,65010	1271264,38877
112	879410,44870	1271272,23817
112	879404,14330	1271280,00077
112	879397,77370	1271287,70997
112	879396,26030	1271289,74117
112	879389,94010	1271297,49137
112	879383,49710	1271305,13917
112	879377,03310	1271312,76957
112	879370,71050	1271320,49477
112	879363,12550	1271327,01857
112	879357,77370	1271335,38937
112	879350,91610	1271342,31537
112	879343,62930	1271348,71237
112	879336,17370	1271355,02757
112	879328,12590	1271360,71297
112	879319,98410	1271366,40117
112	879311,86630	1271372,25117
112	879303,60990	1271378,28057
112	879295,52170	1271385,01377
112	879289,55593	1271391,95253
112	879289,57104	1271392,69615
112	879295,17000	1271389,05000
112	879300,31000	1271385,66000
112	879306,38660	1271380,97470
112	879312,22000	1271375,99000
112	879329,28000	1271362,90000
112	879339,48980	1271354,13050
112	879349,18000	1271344,79000
112	879365,30000	1271329,22000
112	879383,22000	1271312,04000
112	879392,77720	1271301,39420
112	879401,81000	1271290,30000
112	879409,03170	1271282,45800
112	879415,81830	1271274,23660
112	879422,15000	1271265,66000
112	879430,17000	1271254,59000
112	879439,38000	1271242,61000
112	879448,09000	1271231,82000
112	879459,36000	1271217,93000
112	879469,05000	1271207,83000

112	879484,27000	1271195,94000
112	879489,88000	1271190,30000
113	879384,49610	1271318,99277
113	879385,31204	1271318,01440
113	879375,54000	1271326,44000
113	879370,05000	1271332,82000
113	879362,62000	1271340,68000
113	879353,11630	1271350,13950
113	879343,39000	1271359,37000
113	879333,12000	1271368,36000
113	879328,41560	1271372,09750
113	879323,57000	1271375,65000
113	879303,74000	1271389,52000
113	879299,49000	1271391,90000
113	879296,38540	1271393,99380
113	879293,53050	1271396,41690
113	879290,96000	1271399,14000
113	879288,95790	1271402,96740
113	879286,66360	1271406,46772
113	879283,37420	1271419,56139
113	879281,81697	1271422,09635
113	879281,42780	1271427,12840
113	879281,23000	1271432,73000
113	879281,40870	1271437,08340
113	879282,22110	1271441,36400
113	879283,31173	1271444,50559
113	879283,37510	1271443,79197
113	879283,77910	1271433,92637
113	879292,58530	1271425,82317
113	879287,45150	1271415,35497
113	879291,13170	1271406,89517
113	879296,16370	1271399,16277
113	879302,69490	1271392,57257
113	879310,00410	1271386,49197
113	879317,85910	1271380,65537
113	879325,99750	1271374,85377
113	879334,21710	1271369,04257
113	879342,30010	1271362,90217
113	879350,21590	1271356,42257
113	879357,77930	1271349,43417
113	879365,01430	1271342,17157
113	879371,52450	1271334,35157
113	879378,07510	1271326,67997
114	873768,87690	1271225,31337
114	873778,87390	1271225,05077
114	873788,87090	1271224,78837

**“POR MEDIO DE LA CUAL SE SUSTRAE DEFINITIVA Y TEMPORALMENTE UN
ÁREA DE LA RESERVA FORESTAL DEL COCUY ESTABLECIDA MEDIANTE LA
LEY 2ª DE 1959 Y SE TOMAN OTRAS DETERMINACIONES”**

114	873805,30010	1271224,35697	114	873705,64000	1271411,68000
114	873808,89330	1271225,64197	114	873707,55000	1271424,15000
114	873818,88930	1271225,35917	114	873709,56000	1271435,68000
114	873828,87630	1271224,74037	114	873711,08000	1271447,49000
114	873838,89870	1271224,44357	114	873712,73343	1271457,83191
114	873849,26130	1271223,62997	114	873712,23750	1271451,90777
114	873859,77650	1271221,26337	114	873711,36610	1271441,84377
114	873869,81990	1271216,52777	114	873710,03970	1271431,93197
114	873872,08030	1271214,57202	114	873708,37910	1271422,06437
114	873869,34140	1271216,49190	114	873707,07430	1271412,14997
114	873864,71720	1271218,85330	114	873706,50630	1271402,13837
114	873859,81000	1271220,55000	114	873704,54090	1271392,31077
114	873849,12750	1271222,11570	114	873703,15830	1271382,40657
114	873838,36000	1271222,91000	114	873702,23670	1271372,44157
114	873827,45350	1271223,61090	114	873705,09010	1271361,97977
114	873816,52820	1271223,89440	114	873701,61070	1271352,35157
114	873805,60000	1271223,76000	114	873705,14030	1271341,80057
114	873779,10000	1271224,47000	114	873699,53270	1271332,45257
114	873759,18000	1271225,09000	114	873695,67550	1271322,87397
114	873743,71000	1271224,87000	114	873694,02230	1271313,00537
114	873733,85000	1271225,07000	114	873692,71730	1271303,09097
114	873722,84450	1271225,45020	114	873691,41230	1271293,17637
114	873711,87000	1271226,36000	114	873690,10690	1271283,26197
114	873707,35180	1271227,66030	114	873689,03670	1271273,36577
114	873702,98410	1271229,40070	114	873688,74410	1271263,83437
114	873698,80990	1271231,56440	114	873689,63810	1271254,92477
114	873694,87000	1271234,13000	114	873692,28150	1271246,94737
114	873691,82950	1271238,67270	114	873696,81470	1271240,00937
114	873689,26580	1271243,50060	114	873703,20870	1271234,77797
114	873687,20560	1271248,56380	114	873710,77510	1271231,21417
114	873685,67000	1271253,81000	114	873719,44490	1271228,82357
114	873685,86810	1271260,83250	114	873728,95250	1271227,88797
114	873686,80490	1271267,79500	114	873738,91850	1271227,52017
114	873688,47000	1271274,62000	114	873748,91450	1271227,23717
114	873690,00000	1271285,17000	114	873759,22010	1271225,56697
114	873691,46000	1271296,85000	115	877200,28000	1271400,75000
114	873692,95000	1271308,55000	115	877196,68804	1271397,07628
114	873693,84000	1271318,58000	115	877202,68890	1271403,83977
114	873694,69000	1271330,97000	115	877209,32490	1271411,32057
114	873695,43000	1271339,53000	115	877215,92930	1271418,82937
114	873696,19000	1271348,66000	115	877222,53890	1271426,33377
114	873697,25000	1271358,44000	115	877229,15630	1271433,83117
114	873698,73000	1271368,49000	115	877235,80310	1271441,30237
114	873700,57000	1271378,29000	115	877242,08010	1271449,10197
114	873702,34000	1271388,05000	115	877249,00970	1271456,32237
114	873703,61000	1271399,53000	115	877255,52110	1271463,91357

**“POR MEDIO DE LA CUAL SE SUSTRAE DEFINITIVA Y TEMPORALMENTE UN
ÁREA DE LA RESERVA FORESTAL DEL COCUY ESTABLECIDA MEDIANTE LA
LEY 2ª DE 1959 Y SE TOMAN OTRAS DETERMINACIONES”**

115	877262,17470	1271471,37877
115	877268,78950	1271478,87857
115	877275,41450	1271486,36917
115	877282,32170	1271493,60957
115	877288,95770	1271501,09037
115	877295,59370	1271508,57137
115	877302,23010	1271516,05177
115	877308,86650	1271523,53237
115	877315,47850	1271531,03457
115	877322,13850	1271538,49417
115	877323,73771	1271540,29707
115	877325,53940	1271540,69110
115	877317,71570	1271532,25480
115	877309,67000	1271524,03000
115	877293,53820	1271505,99490
115	877277,69000	1271487,71000
115	877268,34940	1271475,82590
115	877258,50000	1271464,36000
115	877237,90000	1271442,24000
115	877225,29000	1271428,99000
115	877214,32000	1271416,62000
115	877207,22410	1271408,75220
116	879195,36000	1271537,43000
116	879207,40880	1271530,68250
116	879219,05470	1271523,26120
116	879230,26000	1271515,19000
116	879251,27000	1271501,50000
116	879258,50840	1271494,72150
116	879265,43000	1271487,62000
116	879269,96490	1271481,33120
116	879274,08000	1271474,76000
116	879280,06000	1271462,35000
116	879280,52870	1271458,22310
116	879280,58000	1271454,07000
116	879278,20000	1271445,73000
116	879276,65000	1271436,64000
116	879275,74000	1271433,93000
116	879275,68070	1271432,08540
116	879273,93303	1271434,93038
116	879273,22170	1271443,04017
116	879272,19290	1271452,86397
116	879270,79030	1271462,30557
116	879268,55870	1271471,25417
116	879265,02030	1271479,57017
116	879260,14690	1271487,18797
116	879254,05630	1271493,97097

116	879246,75150	1271499,90097
116	879238,79850	1271505,47957
116	879230,58470	1271511,15197
116	879222,39150	1271516,89617
116	879214,02710	1271522,37657
116	879205,64330	1271527,82757
116	879201,59935	1271530,45630
116	879200,82953	1271532,55283
116	879199,25896	1271531,97765
116	879197,25890	1271533,27777
116	879188,80070	1271538,61417
116	879180,49070	1271544,17837
116	879171,82850	1271549,20117
116	879163,44870	1271554,65797
116	879157,14349	1271558,78713
116	879157,77680	1271559,12140
116	879158,85440	1271559,48870
116	879159,97610	1271559,68270
116	879161,11450	1271559,69870
116	879162,24120	1271559,53630
116	879163,32870	1271559,19950
116	879164,35000	1271558,69660
116	879165,28000	1271558,04000
116	879173,22070	1271553,52670
116	879180,89680	1271548,57680
116	879188,28420	1271543,20560
117	879260,75530	1271501,23657
117	879264,52373	1271497,17064
117	879261,97000	1271499,12000
117	879256,82690	1271503,68040
117	879251,40280	1271507,90290
117	879245,72000	1271511,77000
117	879231,32130	1271522,05130
117	879216,57000	1271531,82000
117	879205,79900	1271537,66810
117	879195,28000	1271543,95810
117	879185,03110	1271550,67930
117	879175,07000	1271557,82000
117	879167,39231	1271563,62505
117	879168,71790	1271562,76337
117	879177,10170	1271557,31237
117	879185,48590	1271551,86217
117	879189,81930	1271548,52957
117	879200,00010	1271541,91117
117	879202,25410	1271540,96117
117	879210,81190	1271535,77797

“POR MEDIO DE LA CUAL SE SUSTRAE DEFINITIVA Y TEMPORALMENTE UN ÁREA DE LA RESERVA FORESTAL DEL COCUY ESTABLECIDA MEDIANTE LA LEY 2ª DE 1959 Y SE TOMAN OTRAS DETERMINACIONES”

117	879219,20070	1271530,33517
117	879227,59370	1271524,89837
117	879235,79030	1271519,15957
117	879244,37270	1271513,97657
117	879252,62350	1271507,87997
118	877330,23780	1271545,98140
118	877328,38173	1271545,53260
118	877328,77430	1271545,97517
118	877335,12790	1271553,70657
118	877341,84050	1271561,12737
118	877348,52230	1271568,73297
118	877353,87950	1271578,02037
118	877363,55697	1271582,56341
118	877359,02280	1271577,24300
118	877350,81000	1271568,13000
118	877332,61000	1271548,72000
119	879135,14270	1271584,55777
119	879141,18574	1271580,65231
119	879118,24000	1271594,68000
119	879108,28420	1271600,66313
119	879109,17790	1271600,18917
119	879117,98870	1271595,17037
119	879126,63130	1271589,93517
120	873598,34780	1271503,35570
120	873606,60350	1271503,10540
120	873614,86000	1271503,33000
120	873626,82430	1271503,93230
120	873638,80000	1271504,23000
120	873649,71000	1271504,80000
120	873663,27000	1271505,12000
120	873668,81990	1271504,99520
120	873674,33750	1271504,38360
120	873679,78000	1271503,29000
120	873683,28410	1271502,80120
120	873686,68070	1271501,81100
120	873689,89850	1271500,34030
120	873692,87000	1271498,42000
120	873695,84440	1271496,53260
120	873698,56780	1271494,29820
120	873701,00000	1271491,75000
120	873703,10020	1271489,00280
120	873704,77560	1271485,97770
120	873705,99000	1271482,74000
120	873707,33000	1271477,94130
120	873707,98430	1271473,00210
120	873707,94000	1271468,02000

120	873707,24000	1271460,54000
120	873705,87000	1271448,33000
120	873703,75000	1271435,98000
120	873701,92000	1271425,91000
120	873699,68000	1271412,48000
120	873697,76000	1271399,51000
120	873696,37000	1271389,87000
120	873694,81000	1271379,30000
120	873693,42000	1271370,27000
120	873691,56000	1271358,74000
120	873690,59000	1271349,37000
120	873689,51000	1271340,03000
120	873688,57000	1271329,66000
120	873687,71000	1271319,12000
120	873686,43000	1271308,29000
120	873684,69000	1271297,23000
120	873683,46000	1271286,76000
120	873679,89000	1271265,29000
120	873679,02533	1271260,49925
120	873678,64330	1271264,11297
120	873679,31530	1271274,54517
120	873679,92750	1271284,60197
120	873681,42970	1271294,49057
120	873682,71810	1271304,40717
120	873683,90510	1271314,33717
120	873685,28490	1271324,24177
120	873686,85250	1271334,12177
120	873688,85190	1271343,94477
120	873689,55770	1271353,93817
120	873691,46190	1271363,77377
120	873692,69170	1271373,69817
120	873694,07190	1271383,60277
120	873695,37730	1271393,51717
120	873695,33010	1271403,60977
120	873697,98790	1271413,34597
120	873699,29290	1271423,26057
120	873700,14850	1271433,23417
120	873701,23850	1271443,17697
120	873702,13610	1271453,03077
120	873702,18490	1271462,45917
120	873701,20210	1271471,23977
120	873698,79070	1271479,23977
120	873694,65090	1271486,49997
120	873688,70370	1271492,40497
120	873681,47390	1271496,64897
120	873673,29390	1271499,18857

**“POR MEDIO DE LA CUAL SE SUSTRAE DEFINITIVA Y TEMPORALMENTE UN
ÁREA DE LA RESERVA FORESTAL DEL COCUY ESTABLECIDA MEDIANTE LA
LEY 2ª DE 1959 Y SE TOMAN OTRAS DETERMINACIONES”**

120	873664,25630	1271500,51517
120	873654,60190	1271500,59697
120	873644,62710	1271500,08257
120	873634,63230	1271499,75037
120	873624,64430	1271499,12517
120	873614,55150	1271499,77517
120	873604,36050	1271500,55857
120	873593,96890	1271500,10357
120	873583,74530	1271502,65297
120	873573,65550	1271505,22237
120	873563,59830	1271507,59457
120	873554,14050	1271511,39637
120	873544,55170	1271514,51977
120	873535,40230	1271518,57177
120	873525,88390	1271521,70177
120	873516,63350	1271525,50157
120	873507,38990	1271529,31857
120	873498,02950	1271532,84357
120	873488,87510	1271536,88317
120	873479,77610	1271541,06157
120	873470,50750	1271544,81557
120	873461,35370	1271548,85697
120	873452,06930	1271552,57197
120	873442,65490	1271555,96137
120	873433,36990	1271559,67497
120	873424,07110	1271563,35397
120	873414,76190	1271567,00677
120	873405,41250	1271570,55877
120	873396,08390	1271574,16337
120	873386,75730	1271577,77277
120	873377,57310	1271581,73797
120	873368,26870	1271585,40297
120	873358,84090	1271588,73477
120	873349,37850	1271591,81117
120	873340,11990	1271595,19717
120	873331,18470	1271599,43777
120	873321,59310	1271601,87357
120	873312,37630	1271605,78017
120	873312,14975	1271605,84047
120	873317,73000	1271605,83000
120	873322,25310	1271605,64250
120	873326,72570	1271604,94280
120	873331,09000	1271603,74000
120	873337,68230	1271601,46360
120	873344,09000	1271598,71000
120	873354,37000	1271595,00000

120	873366,87000	1271589,80000
120	873377,61000	1271585,08000
120	873392,20000	1271579,37000
120	873405,69000	1271574,36000
120	873416,09000	1271569,87000
120	873428,90000	1271564,56000
120	873440,92000	1271559,80000
120	873451,71000	1271555,17000
120	873464,43000	1271549,92000
120	873474,83000	1271546,37000
120	873486,80000	1271541,87000
120	873498,21000	1271537,31000
120	873512,06000	1271531,91000
120	873518,55000	1271529,52000
120	873522,67000	1271527,72000
120	873532,26000	1271524,35000
120	873543,96000	1271519,51000
120	873558,56000	1271513,90000
120	873566,21940	1271510,75200
120	873574,05070	1271508,06010
120	873582,02680	1271505,83350
120	873590,12000	1271504,08000
121	877617,28270	1271603,75237
121	877626,53170	1271603,37777
121	877635,67470	1271604,33437
121	877643,45208	1271606,54755
121	877642,16000	1271605,82000
121	877637,47500	1271604,41910
121	877632,86070	1271603,56200
121	877627,78000	1271603,26000
121	877621,75430	1271603,20370
121	877615,75080	1271603,72390
121	877609,82460	1271604,81610
121	877604,03000	1271606,47000
121	877600,35090	1271607,76713
121	877607,97750	1271605,68537
122	877448,27690	1271612,65970
122	877445,54048	1271612,20612
122	877449,72010	1271613,29077
122	877455,62804	1271614,42565
123	877666,17320	1271620,13580
123	877665,15549	1271619,41045
123	877667,65302	1271621,42600
124	877670,72000	1271624,10000
124	877669,66078	1271623,17650
124	877672,66866	1271625,87799

**“POR MEDIO DE LA CUAL SE SUSTRAE DEFINITIVA Y TEMPORALMENTE UN
ÁREA DE LA RESERVA FORESTAL DEL COCUY ESTABLECIDA MEDIANTE LA
LEY 2ª DE 1959 Y SE TOMAN OTRAS DETERMINACIONES”**

125	873309,30730	1271631,00397	125	873598,25980	1271509,14480
125	873315,58190	1271616,81037	125	873590,84000	1271509,77000
125	873324,61510	1271611,88137	125	873580,45270	1271512,33210
125	873334,19790	1271608,68577	125	873570,15880	1271515,24660
125	873343,78710	1271605,40097	125	873559,97000	1271518,51000
125	873353,25970	1271601,88817	125	873548,39400	1271523,61150
125	873362,74730	1271598,54397	125	873536,67400	1271528,37280
125	873372,05270	1271594,86057	125	873524,82000	1271532,79000
125	873381,31970	1271591,10197	125	873520,90000	1271534,37000
125	873390,61330	1271587,41057	125	873513,27000	1271537,56000
125	873399,89210	1271583,68137	125	873500,12000	1271542,58000
125	873409,18310	1271579,98337	125	873488,35000	1271547,46000
125	873418,45650	1271576,24077	125	873476,68000	1271551,48000
125	873427,62050	1271572,22497	125	873466,02000	1271555,32000
125	873436,90490	1271568,51017	125	873453,32000	1271560,56000
125	873446,18930	1271564,79577	125	873442,40000	1271565,47000
125	873455,47370	1271561,08077	125	873430,57000	1271569,87000
125	873464,75830	1271557,36617	125	873418,22000	1271574,86000
125	873474,04270	1271553,65177	125	873407,36000	1271579,05000
125	873483,44870	1271550,24077	125	873394,80000	1271584,56000
125	873492,73110	1271546,52077	125	873381,39000	1271589,73000
125	873501,89630	1271542,50777	125	873369,34000	1271594,93000
125	873511,18050	1271538,79297	125	873357,43280	1271600,05350
125	873520,58770	1271535,38477	125	873345,32000	1271604,67000
125	873529,87410	1271531,67497	125	873338,48980	1271607,18760
125	873539,03410	1271527,64917	125	873331,45000	1271609,04000
125	873548,34630	1271524,00417	125	873324,98990	1271610,48330
125	873558,23610	1271522,02437	125	873318,44000	1271611,44000
125	873566,81270	1271516,95377	125	873306,53000	1271612,44000
125	873576,07450	1271514,05917	125	873301,34860	1271613,71090
125	873585,49390	1271512,32217	125	873296,36330	1271615,61050
125	873594,96150	1271511,06897	125	873291,65000	1271618,11000
125	873604,62030	1271510,49757	125	873286,32780	1271622,11220
125	873614,43250	1271510,43737	125	873281,31000	1271626,49000
125	873624,36470	1271510,63637	125	873279,42501	1271628,00597
125	873634,36310	1271510,81777	125	873287,18630	1271624,00417
125	873644,36050	1271511,04137	125	873296,73210	1271622,58157
125	873654,37910	1271510,91197	126	879047,35390	1271633,77957
125	873664,64330	1271510,79617	126	879054,62705	1271627,10044
125	873669,51086	1271510,24181	126	879037,61909	1271635,48330
125	873663,24000	1271510,51000	127	877687,39000	1271639,31000
125	873650,68890	1271510,49840	127	877676,31166	1271629,20193
125	873638,14000	1271510,26000	127	877682,78250	1271635,49237
125	873625,63970	1271509,76870	127	877690,16370	1271642,23897
125	873613,13000	1271509,69000	127	877695,79365	1271647,34989
125	873605,70590	1271509,11810	128	873264,57930	1271640,59537

**“POR MEDIO DE LA CUAL SE SUSTRAE DEFINITIVA Y TEMPORALMENTE UN
ÁREA DE LA RESERVA FORESTAL DEL COCUY ESTABLECIDA MEDIANTE LA
LEY 2ª DE 1959 Y SE TOMAN OTRAS DETERMINACIONES”**

128	873268,42805	1271636,71855
128	873261,04000	1271642,03000
128	873250,20000	1271652,87000
128	873242,99670	1271661,96390
128	873241,02377	1271664,74857
128	873243,68730	1271661,99657
128	873250,68810	1271654,85557
128	873257,36990	1271647,40537
129	877707,37000	1271657,57000
129	877707,34412	1271657,54741
129	877712,43610	1271662,46677
129	877719,95910	1271669,44637
129	877728,48610	1271675,38677
129	877729,25665	1271675,86920
129	877726,38000	1271673,90000
129	877719,77950	1271668,76890
129	877713,43780	1271663,32130
130	877747,61000	1271686,10000
130	877743,84511	1271684,31428
130	877746,50830	1271685,70177
130	877756,14750	1271689,54717
130	877765,75290	1271693,16497
130	877775,44530	1271696,05257
130	877778,58487	1271697,04853
130	877771,44000	1271694,35000
130	877760,08000	1271690,51000
131	878968,72490	1271688,91577
131	878971,61442	1271685,06897
131	878970,34000	1271686,34000
131	878968,27580	1271687,93080
131	878966,49060	1271689,82930
131	878965,02960	1271691,98730
131	878963,93000	1271694,35000
131	878962,95840	1271695,87260
131	878961,79000	1271697,25000
131	878960,61248	1271699,36457
131	878962,58130	1271696,62117
132	878934,05010	1271730,24917
132	878940,00512	1271721,77679
132	878938,36000	1271722,68000
132	878933,24380	1271725,05440
132	878928,04000	1271727,23000
132	878923,66677	1271728,35051
133	873284,18850	1271615,04290
133	873286,90546	1271613,39115
133	873283,08650	1271614,86257

133	873273,75990	1271620,21097
133	873264,92410	1271626,19997
133	873257,34390	1271633,31197
133	873250,46050	1271640,70317
133	873242,96890	1271647,36797
133	873236,20670	1271654,74017
133	873229,28790	1271661,96057
133	873222,50370	1271669,31157
133	873215,59110	1271676,53797
133	873208,64330	1271683,73017
133	873201,71430	1271690,94057
133	873195,21710	1271698,92777
133	873188,71330	1271708,39917
133	873186,09610	1271719,72177
133	873186,32290	1271731,65137
133	873189,99010	1271735,53697
133	873192,31822	1271741,24418
133	873190,39000	1271735,70000
133	873190,62000	1271730,68000
133	873190,21080	1271726,99010
133	873190,17070	1271723,27790
133	873190,50000	1271719,58000
133	873194,00000	1271704,42000
133	873194,62100	1271702,96450
133	873195,44440	1271701,61330
133	873196,45320	1271700,39410
133	873197,62650	1271699,33240
133	873198,94000	1271698,45000
133	873204,14980	1271693,05030
133	873209,51000	1271687,80000
133	873219,96000	1271678,12000
133	873228,22180	1271669,30620
133	873236,74000	1271660,74000
133	873247,21010	1271649,00610
133	873258,12000	1271637,68000
133	873264,51120	1271632,57670
133	873270,66210	1271627,18620
133	873276,56000	1271621,52000
133	873280,20390	1271618,08070
134	877868,87000	1271724,37000
134	877867,69283	1271724,11832
134	877870,92490	1271725,36117
134	877880,18730	1271728,69537
134	877887,78550	1271736,32377
134	877896,61490	1271740,72697
134	877907,13790	1271741,32077

“POR MEDIO DE LA CUAL SE SUSTRAE DEFINITIVA Y TEMPORALMENTE UN ÁREA DE LA RESERVA FORESTAL DEL COCUY ESTABLECIDA MEDIANTE LA LEY 2ª DE 1959 Y SE TOMAN OTRAS DETERMINACIONES”

134	877916,72353	1271743,10725
134	877907,80000	1271738,35000
134	877901,37930	1271734,72260
134	877894,68000	1271731,64000
134	877888,04890	1271729,25280
134	877881,26000	1271727,36000
135	878892,58630	1271731,88117
135	878900,21409	1271730,02966
135	878897,32000	1271730,12000
135	878894,24560	1271730,83030
135	878891,31070	1271731,98890
135	878888,58000	1271733,57000
135	878884,34600	1271735,29240
135	878880,43000	1271737,65000
135	878878,59320	1271739,12860
135	878876,94000	1271740,81000
135	878873,63854	1271743,98688
135	878877,20910	1271740,70697
135	878884,51170	1271735,63777
136	873371,33680	1271792,49450
136	873377,70440	1271791,11400
136	873383,92000	1271789,16000
136	873403,73000	1271781,44000
136	873411,40010	1271779,05460
136	873419,22830	1271777,25450
136	873427,17000	1271776,05000
136	873435,98360	1271775,35190
136	873444,81900	1271775,02840
136	873453,66000	1271775,08000
136	873465,51270	1271775,61830
136	873477,33000	1271776,68000
136	873489,50930	1271777,77850
136	873495,95255	1271778,01128
136	873490,92510	1271777,28937
136	873480,99210	1271772,11457
136	873470,89630	1271772,48137
136	873461,12490	1271768,19917
136	873450,69730	1271774,59957
136	873440,46250	1271773,71177
136	873429,97990	1271774,25837
136	873419,57350	1271776,34277
136	873409,53270	1271779,05277
136	873399,87470	1271782,30217
136	873390,58910	1271786,02617
136	873381,20810	1271788,80937
136	873371,97650	1271791,01197

136	873362,83270	1271792,21217
136	873353,44670	1271792,12657
136	873343,81050	1271791,26717
136	873333,96530	1271789,91937
136	873324,08490	1271788,37037
136	873314,18410	1271786,96597
136	873304,28610	1271785,53997
136	873294,38130	1271784,16277
136	873284,47730	1271782,78077
136	873274,57290	1271781,40117
136	873264,66990	1271780,01177
136	873254,80130	1271778,37957
136	873244,93430	1271776,73477
136	873235,13750	1271775,13517
136	873227,03530	1271772,58537
136	873219,81550	1271768,20277
136	873213,53850	1271762,50437
136	873207,09010	1271753,99697
136	873204,04130	1271746,73657
136	873197,81010	1271731,89697
136	873197,92110	1271728,17777
136	873197,51550	1271720,20557
136	873199,12710	1271712,50637
136	873203,11990	1271705,70717
136	873209,37970	1271698,37597
136	873216,09010	1271690,95377
136	873222,63221	1271683,77931
136	873218,65000	1271687,38000
136	873215,27420	1271689,89950
136	873212,32430	1271692,90650
136	873209,87000	1271696,33000
136	873207,24440	1271698,50220
136	873204,91830	1271700,99250
136	873202,93000	1271703,76000
136	873200,99880	1271707,08820
136	873199,39390	1271710,58550
136	873198,13000	1271714,22000
136	873196,96600	1271719,76920
136	873196,50000	1271725,42000
136	873198,00000	1271733,13000
136	873206,30000	1271756,87000
136	873208,89650	1271760,20220
136	873211,79000	1271763,28000
136	873216,53850	1271767,16520
136	873221,64260	1271770,56970
136	873227,05390	1271773,46120

**“POR MEDIO DE LA CUAL SE SUSTRA DEFINITIVA Y TEMPORALMENTE UN
 ÁREA DE LA RESERVA FORESTAL DEL COCUY ESTABLECIDA MEDIANTE LA
 LEY 2ª DE 1959 Y SE TOMAN OTRAS DETERMINACIONES”**

136	873232,72100	1271775,81200
136	873238,59000	1271777,60000
136	873254,32430	1271779,74950
136	873270,10000	1271781,57000
136	873286,38140	1271783,75750
136	873302,60000	1271786,37000
136	873310,67390	1271787,11640
136	873318,70050	1271788,26400
136	873326,66000	1271789,81000
136	873336,53560	1271791,26090
136	873346,44000	1271792,50000
136	873355,63950	1271793,25630
136	873364,87000	1271793,29000
137	878082,89000	1271787,62000
137	878080,89792	1271787,49911
137	878081,93410	1271787,67837
137	878091,52270	1271789,60157
137	878100,76190	1271792,11597
137	878109,76070	1271795,05957
137	878118,44130	1271799,26157
137	878127,02790	1271804,04557
137	878134,12730	1271806,78537
137	878145,01310	1271812,83197
137	878151,41288	1271816,38662
137	878149,82000	1271815,22000
137	878146,33080	1271812,77590
137	878142,64510	1271810,64160
137	878138,79000	1271808,83300
137	878132,75770	1271805,44320
137	878126,56000	1271802,38000
137	878121,10080	1271799,46550
137	878115,47000	1271796,90000
137	878108,94000	1271793,49000
137	878103,43170	1271791,65250
137	878097,82000	1271790,16000
137	878090,41030	1271788,56530
138	878166,21700	1271825,78820
138	878161,25407	1271822,60361
138	878161,93690	1271823,55197
138	878168,39821	1271826,95315
139	878171,80000	1271828,77000
139	878171,24788	1271828,47512
139	878179,46150	1271833,19037
139	878183,75397	1271835,44931
139	878180,62000	1271833,55000
140	873521,23330	1271786,87237
140	873514,54645	1271783,54396
140	873502,51000	1271783,54000
140	873493,98590	1271783,63810
140	873485,47010	1271783,25100
140	873476,99000	1271782,38000
140	873469,03370	1271781,38050
140	873461,02140	1271781,05300
140	873453,01000	1271781,40000
140	873444,83580	1271781,29390
140	873436,66610	1271781,58420
140	873428,52000	1271782,27000
140	873422,61400	1271782,55560
140	873416,79420	1271783,60120
140	873411,15810	1271785,38930
140	873405,80000	1271787,89000
140	873385,49000	1271795,84000
140	873378,73540	1271798,01270
140	873371,78460	1271799,43840
140	873364,72000	1271800,10000
140	873358,19630	1271799,97250
140	873351,69190	1271799,45520
140	873345,23000	1271798,55000
140	873325,60000	1271795,26000
140	873312,14930	1271793,30820
140	873298,78000	1271790,86000
140	873284,11240	1271789,45520
140	873269,41000	1271788,48000
140	873258,58580	1271787,05890
140	873247,82680	1271785,20790
140	873237,15000	1271782,93000
140	873231,67470	1271782,01820
140	873226,35410	1271780,43640
140	873221,26980	1271778,20900
140	873216,50000	1271775,37000
140	873212,11280	1271772,12860
140	873208,04430	1271768,49520
140	873204,32940	1271764,50090
140	873201,00000	1271760,18000
140	873196,86000	1271752,29040
140	873196,25242	1271750,88858
140	873198,94010	1271757,47697
140	873205,41950	1271768,90157
140	873213,19790	1271776,84537
140	873222,41170	1271783,41637

**“POR MEDIO DE LA CUAL SE SUSTRAE DEFINITIVA Y TEMPORALMENTE UN
ÁREA DE LA RESERVA FORESTAL DEL COCUY ESTABLECIDA MEDIANTE LA
LEY 2ª DE 1959 Y SE TOMAN OTRAS DETERMINACIONES”**

140	873233,41550	1271786,26857	141	878823,36000	1271770,58000
140	873243,31710	1271788,17137	141	878807,56000	1271774,13000
140	873253,26970	1271789,21037	141	878801,08520	1271777,46090
140	873263,19250	1271790,45897	141	878794,89550	1271781,29570
140	873273,08310	1271791,93717	141	878789,03000	1271785,61000
140	873282,96010	1271793,51017	141	878782,68960	1271791,16710
140	873292,80970	1271795,27757	141	878776,66000	1271797,06000
140	873302,68750	1271796,84537	141	878764,13000	1271809,49000
140	873312,61170	1271798,08457	141	878754,68740	1271818,05300
140	873322,52070	1271799,43157	141	878745,52000	1271826,91000
140	873332,51370	1271800,18417	141	878734,80000	1271837,68000
140	873342,49110	1271801,51737	141	878719,61000	1271850,58000
140	873352,77270	1271802,53977	141	878704,55000	1271861,56000
140	873363,38790	1271802,72637	141	878687,46000	1271874,05000
140	873374,08510	1271801,36577	141	878683,30585	1271876,65830
140	873384,29650	1271798,78057	141	878683,76830	1271876,39657
140	873394,03810	1271795,58857	141	878692,43090	1271871,10517
140	873403,55070	1271792,48297	141	878700,91270	1271865,52857
140	873412,72110	1271789,08777	141	878711,98070	1271863,46777
140	873421,88090	1271786,45337	141	878717,47710	1271853,77477
140	873431,01490	1271784,44077	141	878725,17830	1271847,14757
140	873440,51030	1271784,36677	141	878732,87050	1271840,52497
140	873450,21070	1271784,86797	141	878740,29010	1271833,65277
140	873460,12910	1271785,59697	141	878747,71170	1271826,85197
140	873470,12170	1271786,01237	141	878754,81330	1271819,78957
140	873480,09970	1271786,07077	141	878761,92990	1271812,76417
140	873489,75590	1271787,06077	141	878769,06190	1271805,75437
140	873498,82630	1271789,44917	141	878776,21970	1271798,77117
140	873507,03030	1271793,09397	141	878783,60610	1271792,02217
140	873515,03670	1271796,81657	141	878790,64910	1271785,43837
140	873522,30790	1271801,90937	141	878798,05150	1271779,80617
140	873528,65810	1271808,17397	141	878806,43850	1271775,80137
140	873533,90510	1271815,44077	141	878815,12550	1271772,57317
140	873538,16530	1271823,41697	142	878666,30870	1271886,82497
140	873540,61490	1271832,15977	142	878668,13090	1271885,67813
140	873541,47571	1271839,22184	142	878643,15507	1271897,46542
140	873542,09140	1271836,39140	142	878648,20350	1271895,76497
140	873542,85390	1271830,03210	142	878657,26970	1271891,38957
140	873543,01050	1271823,62910	143	878235,21000	1271866,16000
140	873542,56000	1271817,24000	143	878229,74835	1271862,40093
140	873541,99150	1271811,00450	143	878230,51510	1271862,95777
140	873541,50207	1271807,39585	143	878236,53810	1271870,42617
140	873537,43490	1271801,07357	143	878244,43810	1271876,26017
140	873530,06010	1271793,13997	143	878250,91430	1271883,76497
141	878824,21270	1271770,71377	143	878257,37790	1271891,39697
141	878825,23458	1271770,52597	143	878263,90850	1271898,97037

145	878823,49080	1271765,01950
145	878832,58000	1271763,56000
145	878837,20960	1271763,12860
145	878841,73000	1271762,04000
145	878850,54000	1271757,81000
145	878852,63830	1271757,07810
145	878854,59960	1271756,03320
145	878856,37750	1271754,70000
145	878857,93000	1271753,11000
145	878861,37040	1271750,11970
145	878864,35000	1271746,67000
145	878867,43220	1271743,85810
145	878870,17000	1271740,71000
145	878876,47000	1271733,52000
145	878881,11970	1271731,02340
145	878885,67000	1271728,35000
145	878888,96370	1271726,61880
145	878892,44880	1271725,31530
145	878896,07000	1271724,46000
145	878900,65860	1271724,08970
145	878905,26000	1271724,23000
145	878915,47000	1271724,35000
145	878926,03000	1271722,23000
145	878935,68000	1271717,57000
145	878939,75830	1271715,38650
145	878943,64000	1271712,87000
145	878947,85090	1271708,85750
145	878951,68780	1271704,48590
145	878955,12000	1271699,79000
145	878956,64000	1271696,85000
145	878958,01000	1271695,00000
145	878959,22000	1271692,56000
145	878962,63000	1271687,71000
145	878966,74000	1271682,08000
145	878976,78000	1271671,92000
145	878984,99000	1271663,95000
145	879003,79000	1271647,69000
145	879016,25000	1271640,16000
145	879035,58000	1271629,56000
145	879064,16000	1271616,08000
145	879083,67000	1271607,60000
145	879099,42000	1271599,78000
145	879116,28000	1271589,85000
145	879130,05000	1271581,07000
145	879141,04000	1271571,59000
145	879142,44345	1271568,21606

143	878266,90000	1271901,83000
143	878262,29000	1271896,29000
143	878257,09000	1271890,99000
143	878252,47000	1271885,02000
143	878248,46000	1271880,54000
143	878245,71000	1271877,26000
143	878240,79000	1271871,68000
144	878225,06000	1271914,21000
144	878515,89310	1271910,97420
144	878515,74605	1271911,08758
144	878521,02910	1271912,98817
144	878526,45904	1271914,91594
145	878590,41000	1271913,43000
145	878593,83000	1271912,23000
145	878598,70000	1271910,61000
145	878602,68000	1271909,29000
145	878603,26810	1271908,91820
145	878603,91000	1271908,65000
145	878610,09520	1271906,50510
145	878616,18000	1271904,09000
145	878621,01630	1271902,50120
145	878625,63000	1271900,35000
145	878636,20000	1271895,32000
145	878636,94000	1271894,96000
145	878652,81130	1271887,20540
145	878668,38000	1271878,86000
145	878679,68790	1271872,02860
145	878690,69280	1271864,57070
145	878701,06000	1271856,51000
145	878708,82670	1271851,19930
145	878716,32410	1271845,51490
145	878723,53430	1271839,47030
145	878730,44000	1271833,08000
145	878740,94000	1271823,89000
145	878759,69000	1271805,35000
145	878763,59210	1271800,66190
145	878767,81230	1271796,25810
145	878772,33000	1271792,16000
145	878778,76110	1271786,73450
145	878785,01000	1271781,10000
145	878789,70030	1271777,40960
145	878794,72350	1271774,18700
145	878800,03310	1271771,46210
145	878805,58000	1271769,26000
145	878814,48360	1271766,92100

“POR MEDIO DE LA CUAL SE SUSTRAE DEFINITIVA Y TEMPORALMENTE UN AREA DE LA RESERVA FORESTAL DEL COCUY ESTABLECIDA MEDIANTE LA LEY 2ª DE 1959 Y SE TOMAN OTRAS DETERMINACIONES”

**“POR MEDIO DE LA CUAL SE SUSTRAE DEFINITIVA Y TEMPORALMENTE UN
ÁREA DE LA RESERVA FORESTAL DEL COCUY ESTABLECIDA MEDIANTE LA
LEY 2ª DE 1959 Y SE TOMAN OTRAS DETERMINACIONES”**

145	879138,17410	1271570,81717	145	878755,02890	1271805,69057
145	879129,95510	1271576,46797	145	878747,68570	1271812,48377
145	879121,43610	1271581,56277	145	878741,19010	1271820,12517
145	879113,03550	1271586,76517	145	878733,59550	1271826,55477
145	879104,43230	1271591,54117	145	878726,36090	1271833,27077
145	879095,69410	1271596,09897	145	878718,84230	1271839,59937
145	879087,01090	1271600,87717	145	878711,34410	1271845,95297
145	879078,06450	1271605,22677	145	878703,58110	1271851,98697
145	879069,05390	1271609,53717	145	878695,75130	1271857,95677
145	879060,00990	1271613,80377	145	878687,25950	1271862,94717
145	879050,50010	1271617,08997	145	878678,85970	1271868,05037
145	879041,93750	1271622,37057	145	878670,29990	1271872,87937
145	879033,05110	1271627,01497	145	878661,53270	1271877,32957
145	879023,98530	1271631,47337	145	878652,46350	1271881,25677
145	879014,59870	1271635,56877	145	878643,13010	1271884,73257
145	879005,89650	1271641,08817	145	878633,80290	1271888,35377
145	878997,24390	1271646,69497	145	878624,69570	1271892,48417
145	878988,91170	1271652,79457	145	878615,63030	1271896,70577
145	878980,80130	1271659,23317	145	878606,75750	1271901,29177
145	878974,23710	1271667,28537	145	878598,26670	1271906,25677
145	878967,11830	1271674,73237	145	878589,16350	1271909,14017
145	878960,66730	1271682,72237	145	878580,14430	1271911,43857
145	878954,17090	1271690,56957	145	878570,93610	1271912,43097
145	878947,71570	1271698,34217	145	878561,69010	1271912,34517
145	878941,41570	1271704,50297	145	878552,55890	1271910,96377
145	878932,14970	1271705,79837	145	878543,52570	1271908,39797
145	878924,22750	1271706,12597	145	878534,20450	1271905,84397
145	878917,84950	1271708,88257	145	878524,54210	1271903,38917
145	878910,84310	1271713,32657	145	878515,23430	1271899,72557
145	878899,99550	1271718,44877	145	878505,66450	1271896,47077
145	878889,27770	1271721,66477	145	878495,63050	1271893,79697
145	878879,19070	1271726,19597	145	878485,23090	1271891,52997
145	878870,08150	1271732,46757	145	878474,42790	1271891,45717
145	878861,98990	1271739,32537	145	878463,73450	1271892,76077
145	878854,54690	1271745,69697	145	878457,36189	1271894,60163
145	878845,62750	1271747,53957	145	878458,20000	1271894,44000
145	878838,77790	1271750,98997	145	878464,25000	1271893,64000
145	878831,30290	1271752,47897	145	878467,19000	1271893,61000
145	878822,15110	1271754,87397	145	878468,80000	1271893,65000
145	878810,89110	1271757,40837	145	878472,31000	1271893,94000
145	878800,00230	1271761,19917	145	878477,91000	1271894,61000
145	878792,62910	1271771,11877	145	878482,89000	1271895,72000
145	878784,05590	1271777,62437	145	878488,55000	1271896,79000
145	878776,63330	1271784,87517	145	878493,56000	1271897,45000
145	878769,72890	1271792,11817	145	878497,73000	1271898,87000
145	878762,08470	1271798,60277	145	878527,25000	1271909,36000

**“POR MEDIO DE LA CUAL SE SUSTRAE DEFINITIVA Y TEMPORALMENTE UN
ÁREA DE LA RESERVA FORESTAL DEL COCUY ESTABLECIDA MEDIANTE LA
LEY 2ª DE 1959 Y SE TOMAN OTRAS DETERMINACIONES”**

145	878532,50000	1271911,97000
145	878537,81470	1271914,35470
145	878543,28000	1271916,37000
145	878547,99060	1271917,88330
145	878552,86000	1271918,76000
145	878558,76700	1271919,41450
145	878564,71000	1271919,46000
145	878569,78230	1271918,80870
145	878574,77000	1271917,68000
145	878585,58000	1271914,88000
146	878317,45586	1271958,95494
146	878316,95152	1271958,43363
146	878317,31330	1271958,82377
147	878319,76000	1271960,98000
147	878319,47907	1271960,81642
147	878320,67917	1271961,92059
148	878465,70230	1271902,06197
148	878474,84070	1271901,31917
148	878483,95890	1271901,72657
148	878493,09230	1271903,53797
148	878502,28210	1271906,32357
148	878511,61930	1271909,60297
148	878511,71321	1271909,63676
148	878511,83070	1271909,54030
148	878496,22000	1271904,03000
148	878487,17000	1271901,25000
148	878482,39470	1271900,64390
148	878477,59000	1271900,35000
148	878475,85980	1271900,49560
148	878474,12840	1271900,36470
148	878472,43980	1271899,96050
148	878470,83680	1271899,29330
148	878469,36000	1271898,38000
148	878467,77000	1271897,82350
148	878466,11050	1271897,53400
148	878464,42590	1271897,51910
148	878462,76160	1271897,77940
148	878461,16200	1271898,30770
148	878459,67000	1271899,09000
148	878456,07000	1271901,30000
148	878445,70000	1271905,86000
148	878437,66000	1271914,15000
148	878434,13000	1271917,85000
148	878430,96000	1271921,36000
148	878422,09000	1271931,31000
148	878413,08000	1271942,93000

148	878402,67000	1271953,05000
148	878392,08000	1271963,04000
148	878384,98000	1271969,61000
148	878381,21000	1271973,69000
148	878376,88000	1271976,75000
148	878376,84476	1271976,77568
148	878386,71490	1271973,96077
148	878395,54470	1271967,27537
148	878403,15830	1271959,74937
148	878409,91150	1271951,88777
148	878416,21690	1271944,04417
148	878422,40990	1271936,19217
148	878432,19210	1271931,30977
148	878434,69850	1271920,95437
148	878441,34990	1271914,34317
148	878448,87210	1271909,13857
148	878457,06570	1271905,13337
149	878381,58000	1271965,86000
149	878385,60000	1271962,25000
149	878389,62000	1271958,29000
149	878399,00000	1271949,71000
149	878408,73000	1271939,18000
149	878417,78000	1271927,97000
149	878426,97000	1271917,75000
149	878429,78000	1271914,15000
149	878432,99000	1271910,18000
149	878444,18000	1271901,01000
149	878451,78297	1271896,55042
149	878443,72530	1271900,58777
149	878434,77890	1271906,65177
149	878427,11610	1271914,00317
149	878420,50570	1271921,95777
149	878414,21090	1271929,82297
149	878408,06410	1271937,71077
149	878401,83570	1271945,45017
149	878395,47770	1271952,63897
149	878388,69090	1271958,85237
149	878381,18870	1271963,55237
149	878371,56610	1271961,88197
149	878363,75490	1271961,13877
149	878356,71370	1271958,62357
149	878350,47510	1271955,83677
149	878344,74050	1271952,75177
149	878339,38750	1271948,56577
149	878333,33710	1271943,37737
149	878319,21850	1271943,56377

“POR MEDIO DE LA CUAL SE SUSTRAE DEFINITIVA Y TEMPORALMENTE UN ÁREA DE LA RESERVA FORESTAL DEL COCUY ESTABLECIDA MEDIANTE LA LEY 2ª DE 1959 Y SE TOMAN OTRAS DETERMINACIONES”

149	878312,73970	1271935,96377
149	878308,94690	1271925,99337
149	878305,68750	1271915,55577
149	878301,25130	1271906,14857
149	878301,42590	1271892,70417
149	878294,42770	1271885,54017
149	878287,34390	1271878,45117
149	878280,37070	1271871,26517
149	878268,64510	1271868,24037
149	878264,37270	1271858,13577
149	878244,54970	1271862,25277
149	878244,71710	1271845,39317
149	878233,74890	1271840,78817
149	878220,10010	1271842,65217
149	878211,74210	1271836,85737
149	878202,96210	1271832,06957
149	878193,40390	1271828,68317
149	878184,77830	1271823,61797
149	878175,95370	1271818,91097
149	878167,01610	1271814,40737
149	878158,20150	1271809,68237
149	878149,25330	1271805,19817
149	878140,69030	1271800,02037
149	878131,95310	1271795,13437
149	878122,84150	1271790,62637
149	878113,46430	1271786,29757
149	878103,71090	1271782,41257
149	878093,72030	1271779,44477
149	878083,59870	1271777,94857
149	878073,73410	1271776,06737
149	878063,85590	1271774,60157
149	878054,09230	1271772,62997
149	878044,35630	1271770,70017
149	878034,64090	1271768,75257
149	878024,83850	1271767,18377
149	878015,09830	1271765,27077
149	878005,79690	1271761,60817
149	877996,24290	1271759,00857
149	877986,59070	1271756,73637
149	877977,03350	1271754,09857
149	877967,70390	1271750,73937
149	877958,28890	1271747,64877
149	877949,00570	1271744,18197
149	877939,67490	1271740,84017
149	877930,37870	1271737,33957
149	877921,08310	1271733,75057

149	877911,99290	1271729,58937
149	877903,02070	1271725,04417
149	877893,49510	1271721,67497
149	877883,77990	1271718,68457
149	877874,34930	1271714,87677
149	877864,53730	1271712,42437
149	877855,04790	1271709,14217
149	877845,44390	1271706,35177
149	877835,77430	1271703,78257
149	877826,24850	1271700,73477
149	877816,63590	1271697,97497
149	877807,03370	1271695,18177
149	877797,43070	1271692,39057
149	877787,89290	1271689,38197
149	877778,29930	1271686,57637
149	877768,72970	1271684,03897
149	877759,72270	1271680,30457
149	877750,98130	1271676,32957
149	877742,48170	1271671,88677
149	877734,20510	1271667,01177
149	877726,27450	1271661,52517
149	877718,99290	1271655,01057
149	877711,59250	1271648,41437
149	877704,25410	1271641,62257
149	877696,88850	1271634,85857
149	877689,47930	1271628,14277
149	877682,09890	1271621,39517
149	877674,27770	1271615,00697
149	877666,70650	1271607,90857
149	877657,82710	1271602,00557
149	877648,15070	1271596,99277
149	877637,40950	1271595,16857
149	877626,71790	1271594,24357
149	877615,97750	1271594,26297
149	877605,66350	1271596,35457
149	877595,74950	1271598,99117
149	877586,11590	1271601,75137
149	877576,44330	1271604,31917
149	877566,89010	1271607,25017
149	877557,30990	1271609,64357
149	877547,78490	1271611,45497
149	877538,60650	1271614,14977
149	877529,14030	1271615,08657
149	877519,65730	1271614,06057
149	877510,59030	1271610,33957
149	877501,29770	1271609,51337

“POR MEDIO DE LA CUAL SE SUSTRAE DEFINITIVA Y TEMPORALMENTE UN AREA DE LA RESERVA FORESTAL DEL COCUY ESTABLECIDA MEDIANTE LA LEY 2ª DE 1959 Y SE TOMAN OTRAS DETERMINACIONES”

149	877491,04150	1271611,57617
149	877481,46850	1271608,88237
149	877471,60230	1271607,17497
149	877461,78230	1271605,26337
149	877451,92230	1271603,52877
149	877442,15010	1271601,40437
149	877432,43810	1271599,01397
149	877422,73150	1271596,60017
149	877413,03670	1271594,51957
149	877403,62670	1271592,02277
149	877394,57250	1271588,95457
149	877385,98730	1271584,97477
149	877377,68630	1271580,42477
149	877369,86810	1271575,05557
149	877362,63690	1271568,82717
149	877355,55150	1271562,16337
149	877349,16290	1271554,61577
149	877342,56350	1271547,11037
149	877335,92730	1271539,62977
149	877329,34530	1271532,10117
149	877322,61110	1271524,70717
149	877316,07930	1271517,13397
149	877309,43770	1271509,65797
149	877302,77890	1271502,19737
149	877296,15910	1271494,70217
149	877289,17770	1271487,52777
149	877282,89670	1271479,73017
149	877276,22910	1271472,27917
149	877269,28930	1271465,08537
149	877262,91430	1271457,35537
149	877256,98590	1271449,24677
149	877249,39950	1271442,60897
149	877242,72530	1271435,16177
149	877236,08910	1271427,68117
149	877229,45290	1271420,20057
149	877222,87550	1271412,66757
149	877216,18090	1271405,23877
149	877209,89990	1271397,44297
149	877203,19130	1271390,04617
149	877196,84490	1271382,43577
149	877190,58130	1271374,87257
149	877184,77370	1271367,04197
149	877179,50010	1271358,85637
149	877174,63190	1271350,43657
149	877169,68030	1271342,05537
149	877165,40010	1271333,30657
149	877161,59950	1271324,33557
149	877158,52030	1271315,08257
149	877155,25870	1271305,81057
149	877152,71850	1271296,22477
149	877149,81990	1271286,66277
149	877147,02410	1271277,06057
149	877144,11570	1271267,48957
149	877141,44970	1271257,85137
149	877139,12610	1271248,11857
149	877136,10630	1271238,56817
149	877133,64610	1271228,68817
149	877130,41750	1271218,80457
149	877126,18850	1271209,04937
149	877119,87530	1271200,44117
149	877113,92570	1271191,52017
149	877107,50890	1271182,48457
149	877097,56190	1271177,69357
149	877087,73250	1271173,78657
149	877078,77450	1271168,88297
149	877069,56070	1271164,90277
149	877060,72350	1271160,19317
149	877051,74430	1271155,78737
149	877042,64770	1271151,63317
149	877033,53070	1271147,52237
149	877024,53410	1271143,16397
149	877015,45810	1271138,95537
149	877006,35730	1271134,80997
149	877000,61570	1271129,75057
149	876994,30290	1271121,99097
149	876987,90470	1271114,30457
149	876981,21910	1271106,86397
149	876974,54590	1271099,41297
149	876968,03390	1271091,82377
149	876961,98550	1271083,83797
149	876955,25430	1271076,37157
149	876948,23910	1271068,94677
149	876940,77530	1271061,74717
149	876932,76430	1271054,96517
149	876923,88290	1271049,37177
149	876914,69150	1271044,32577
149	876904,94430	1271040,45937
149	876894,90050	1271037,46977
149	876884,57930	1271035,81937
149	876874,35390	1271034,39097
149	876864,20330	1271033,78177
149	876854,20010	1271033,09957

**“POR MEDIO DE LA CUAL SE SUSTRAE DEFINITIVA Y TEMPORALMENTE UN
ÁREA DE LA RESERVA FORESTAL DEL COCUY ESTABLECIDA MEDIANTE LA
LEY 2ª DE 1959 Y SE TOMAN OTRAS DETERMINACIONES”**

149	876844,26370	1271032,37697	149	876403,90270	1270951,04457
149	876834,40330	1271031,27077	149	876403,16050	1270958,14417
149	876824,56650	1271030,61457	149	876395,11110	1270960,33597
149	876814,73690	1271029,48597	149	876385,34290	1270962,47637
149	876804,85570	1271028,36957	149	876375,57470	1270964,61677
149	876794,91370	1271027,37117	149	876365,80650	1270966,75717
149	876784,87110	1271027,21137	149	876356,03810	1270968,89757
149	876774,94130	1271026,02337	149	876346,27010	1270971,03817
149	876764,94250	1271025,46517	149	876336,50170	1270973,17837
149	876755,00230	1271024,37257	149	876326,73350	1270975,31897
149	876745,08390	1271023,08237	149	876316,96030	1270977,43697
149	876735,13290	1271022,08817	149	876307,15070	1270979,38837
149	876725,19750	1271021,04577	149	876297,34110	1270981,33997
149	876715,29610	1271019,88657	149	876293,23710	1270981,99037
149	876705,42170	1271018,67537	149	876288,16130	1270982,79537
149	876695,54770	1271017,45437	149	876279,58390	1270981,23437
149	876685,69490	1271015,93197	149	876272,91950	1270980,31791
149	876675,95350	1271013,51717	149	876276,25000	1270983,49000
149	876666,14030	1271011,51597	149	876283,28000	1270990,07000
149	876656,28150	1271009,82577	149	876286,29057	1270992,63791
149	876646,31750	1271008,84797	149	876288,93830	1270992,53157
149	876636,32390	1271008,07117	149	876295,33830	1270991,57957
149	876626,37850	1271006,96757	149	876299,39030	1270990,69177
149	876616,49770	1271005,42617	149	876309,15850	1270988,55117
149	876606,72430	1271003,14257	149	876318,92670	1270986,41097
149	876596,76970	1271001,79157	149	876328,69490	1270984,27037
149	876586,72730	1271000,62497	149	876338,46310	1270982,12997
149	876576,70210	1270998,62737	149	876348,23150	1270979,98957
149	876566,51650	1270998,57757	149	876357,99970	1270977,84917
149	876556,42650	1270998,42877	149	876367,76790	1270975,70877
149	876546,39090	1270998,49237	149	876377,53610	1270973,56837
149	876536,41030	1270997,91097	149	876387,33510	1270971,56837
149	876526,48110	1270997,82997	149	876397,14490	1270969,61677
149	876516,77990	1270996,51077	149	876404,90590	1270968,11437
149	876507,24530	1270995,16837	149	876406,80090	1270968,24377
149	876498,11010	1270992,29657	149	876413,47469	1270968,44753
149	876488,86350	1270989,88477	149	876415,67000	1270967,11000
149	876479,89670	1270986,41617	149	876418,13880	1270965,52530
149	876471,34910	1270981,71257	149	876420,81390	1270964,32110
149	876462,22530	1270977,79837	149	876423,63720	1270963,52380
149	876453,63210	1270972,68057	149	876426,54700	1270963,15080
149	876445,89650	1270968,45517	149	876429,48000	1270963,21000
149	876437,29750	1270963,43637	149	876434,23860	1270964,52980
149	876436,17130	1270962,77597	149	876438,81810	1270966,37770
149	876430,41370	1270948,51417	149	876443,16000	1270968,73000
149	876416,84870	1270946,78897	149	876449,25210	1270972,05770

**“POR MEDIO DE LA CUAL SE SUSTRAE DEFINITIVA Y TEMPORALMENTE UN
ÁREA DE LA RESERVA FORESTAL DEL COCUY ESTABLECIDA MEDIANTE LA
LEY 2ª DE 1959 Y SE TOMAN OTRAS DETERMINACIONES”**

149	876455,21000	1270975,62000
149	876461,92700	1270979,53250
149	876468,33000	1270983,94000
149	876474,65600	1270987,91470
149	876481,28000	1270991,37000
149	876486,29890	1270993,58440
149	876491,51690	1270995,27690
149	876496,88000	1270996,43000
149	876500,71550	1270997,63790
149	876504,68890	1270998,25590
149	876508,71000	1270998,27000
149	876522,26000	1271000,19000
149	876534,93000	1271000,78000
149	876541,02000	1271001,92000
149	876548,32000	1271002,08000
149	876555,39000	1271003,00000
149	876562,64000	1271003,74000
149	876571,25000	1271004,66000
149	876579,97000	1271005,82000
149	876588,64000	1271007,04000
149	876599,20000	1271008,75300
149	876616,94000	1271011,54300
149	876625,94000	1271012,33300
149	876630,86000	1271013,16300
149	876638,90000	1271014,18300
149	876645,23000	1271014,78300
149	876651,19000	1271015,85300
149	876657,31000	1271016,43300
149	876663,50000	1271017,35300
149	876667,63000	1271017,99300
149	876674,70000	1271018,83000
149	876681,80000	1271019,51000
149	876690,47000	1271020,71000
149	876698,11000	1271021,83000
149	876707,34000	1271023,19000
149	876722,65000	1271024,83000
149	876736,57000	1271025,72000
149	876749,39000	1271027,87000
149	876759,58000	1271029,01000
149	876774,81000	1271030,60000
149	876781,17000	1271031,83000
149	876792,25000	1271033,39000
149	876809,40000	1271035,13000
149	876823,49000	1271036,07000
149	876839,54000	1271036,70000
149	876846,29000	1271036,84000

149	876855,78680	1271037,52710
149	876865,30700	1271037,68580
149	876874,82140	1271037,31560
149	876881,53320	1271037,85180
149	876888,20330	1271038,77090
149	876894,81000	1271040,07000
149	876912,38000	1271048,71000
149	876919,95000	1271052,77000
149	876927,11000	1271056,76000
149	876932,56000	1271060,07000
149	876933,73000	1271061,24000
149	876935,69000	1271062,60000
149	876942,17000	1271068,18000
149	876949,89000	1271076,20000
149	876962,52000	1271091,81000
149	876967,79000	1271097,06000
149	876969,37700	1271099,27880
149	876970,76000	1271101,63000
149	876973,22800	1271105,47010
149	876976,11000	1271109,01000
149	876978,91170	1271113,15960
149	876982,24000	1271116,90000
149	876985,72000	1271120,48000
149	876987,20000	1271122,05000
149	876989,40000	1271123,65000
149	876992,99000	1271127,18000
149	876996,37000	1271130,16000
149	876997,08000	1271130,92000
149	877001,07000	1271133,57000
149	877004,43000	1271136,36000
149	877005,52000	1271136,93000
149	877015,12000	1271145,26000
149	877016,74000	1271146,10000
149	877022,88000	1271151,35000
149	877027,93000	1271153,58000
149	877028,56000	1271153,62000
149	877040,16000	1271156,38000
149	877043,33000	1271157,16000
149	877050,72000	1271160,33000
149	877057,56000	1271162,13000
149	877072,24000	1271168,18000
149	877087,32000	1271174,64000
149	877093,39030	1271178,19330
149	877099,17780	1271182,19080
149	877104,65000	1271186,61000
149	877109,33850	1271192,14530

**“POR MEDIO DE LA CUAL SE SUSTRAE DEFINITIVA Y TEMPORALMENTE UN
ÁREA DE LA RESERVA FORESTAL DEL COCUY ESTABLECIDA MEDIANTE LA
LEY 2ª DE 1959 Y SE TOMAN OTRAS DETERMINACIONES”**

149	877113,56430	1271198,04150
149	877117,29960	1271204,26000
149	877120,52000	1271210,76000
149	877124,45630	1271217,73910
149	877127,83650	1271225,00390
149	877130,64000	1271232,51000
149	877140,06000	1271262,47000
149	877142,86560	1271271,45800
149	877145,27380	1271280,56050
149	877147,28000	1271289,76000
149	877151,24830	1271302,45170
149	877154,60000	1271315,32000
149	877156,45000	1271322,45060
149	877158,95000	1271329,38000
149	877163,81170	1271340,41720
149	877169,39000	1271351,11000
149	877174,73690	1271359,55810
149	877180,65000	1271367,62000
149	877195,33000	1271386,09000
149	877210,94000	1271403,95000
149	877220,86950	1271414,16770
149	877230,32000	1271424,83000
149	877250,61000	1271446,43000
149	877263,22000	1271461,03000
149	877274,19000	1271473,91000
149	877282,10000	1271483,02000
149	877293,17000	1271494,80000
149	877302,23000	1271505,78000
149	877314,64000	1271519,96000
149	877327,76000	1271533,90000
149	877336,54000	1271545,16000
149	877355,83000	1271564,13000
149	877363,69680	1271572,85930
149	877371,81000	1271581,36000
149	877376,42660	1271585,52820
149	877381,46310	1271589,17790
149	877386,86170	1271592,26700
149	877392,56000	1271594,76000
149	877401,52000	1271596,91000
149	877408,24910	1271599,08520
149	877415,10460	1271600,82150
149	877422,05790	1271602,11160
149	877429,08000	1271602,95000
149	877452,76000	1271607,43000
149	877460,37610	1271609,33610
149	877467,85000	1271611,74000

149	877478,50020	1271614,64760
149	877489,28000	1271617,03000
149	877509,72000	1271620,29000
149	877515,85710	1271621,12020
149	877522,05000	1271621,16000
149	877528,14970	1271621,00630
149	877534,22090	1271620,39850
149	877540,23000	1271619,34000
149	877547,04580	1271618,35160
149	877553,76840	1271616,85550
149	877560,36000	1271614,86000
149	877566,60120	1271613,40390
149	877572,71030	1271611,46670
149	877578,65000	1271609,06000
149	877586,56000	1271605,80000
149	877595,98000	1271603,22000
149	877604,55470	1271600,66730
149	877613,30000	1271598,78000
149	877619,32480	1271597,78030
149	877625,41980	1271597,39540
149	877631,52240	1271597,62950
149	877637,57000	1271598,48000
149	877642,27920	1271599,72060
149	877646,86680	1271601,35450
149	877651,30000	1271603,37000
149	877658,55850	1271607,96570
149	877665,57000	1271612,93000
149	877673,85240	1271619,62550
149	877681,84000	1271626,67000
149	877686,81890	1271630,54250
149	877691,36000	1271634,92000
149	877695,90570	1271639,42480
149	877700,79000	1271643,56000
149	877710,94440	1271651,96620
149	877720,61000	1271660,93000
149	877727,00820	1271666,65200
149	877733,79990	1271671,90100
149	877740,95000	1271676,65000
149	877747,67370	1271679,81160
149	877754,61310	1271682,46650
149	877761,73000	1271684,60000
149	877773,12000	1271689,38000
149	877781,46000	1271691,72000
149	877788,35000	1271693,98000
149	877796,18000	1271696,10000
149	877801,58000	1271698,24000

"POR MEDIO DE LA CUAL SE SUSTRAE DEFINITIVA Y TEMPORALMENTE UN AREA DE LA RESERVA FORESTAL DEL COCUY ESTABLECIDA MEDIANTE LA LEY 2ª DE 1959 Y SE TOMAN OTRAS DETERMINACIONES"

149	87807,63000	1271700,41000
149	87813,20000	1271702,68000
149	877818,41000	1271704,15000
149	877823,87000	1271705,56000
149	877834,62000	1271708,95000
149	877839,95830	1271710,44210
149	877945,14000	1271712,41000
149	877948,22040	1271713,53610
149	877851,41000	1271714,30000
149	877855,89780	1271715,29440
149	877860,29000	1271716,65000
149	877865,09290	1271718,06270
149	877870,02000	1271718,95000
149	877873,17790	1271719,49710
149	877876,27000	1271720,34000
149	877882,32000	1271722,32000
149	877889,77000	1271724,73000
149	877896,19000	1271727,15000
149	877904,25000	1271730,63000
149	877906,44000	1271731,51000
149	877911,91020	1271733,77340
149	877917,24000	1271736,35000
149	877932,83000	1271744,80000
149	877942,76000	1271749,43000
149	877952,53950	1271752,80920
149	877962,48000	1271755,68000
149	877972,48000	1271758,09000
149	877982,01000	1271761,47000
149	877989,04000	1271762,71000
149	877995,20000	1271765,38000
149	878000,01310	1271766,85940
149	878004,93060	1271767,94180
149	878009,92000	1271768,62000
149	878030,08000	1271773,03000
149	878034,67530	1271774,55660
149	878039,40150	1271775,61020
149	878044,21000	1271776,18000
149	878049,30990	1271777,77670
149	878054,56000	1271778,77450
149	878059,89000	1271779,16000
149	878075,09000	1271780,74000
149	878083,16070	1271781,63670
149	878091,12900	1271783,20030
149	878098,94000	1271785,42000
149	878105,25510	1271786,95260
149	878111,50000	1271788,75000
149	878114,64910	1271790,10910
149	878117,88000	1271791,26000
149	878123,62620	1271793,75310
149	878129,19000	1271796,63000
149	878135,76110	1271799,82310
149	878142,08000	1271803,49000
149	878149,96000	1271808,29000
149	878153,11000	1271810,79000
149	878157,86000	1271813,70000
149	878163,29000	1271817,24000
149	878168,40000	1271820,72000
149	878174,46000	1271824,07000
149	878179,82000	1271826,69000
149	878183,36000	1271829,12000
149	878189,27000	1271833,11000
149	878196,44000	1271838,05000
149	878207,49000	1271844,68000
149	878231,35000	1271859,43000
149	878237,65420	1271863,54580
149	878243,58000	1271868,19000
149	878249,15000	1271874,43000
149	878251,62000	1271877,38000
149	878255,89000	1271882,54000
149	878260,28000	1271888,76000
149	878264,93000	1271894,06000
149	878269,56000	1271899,67000
149	878273,29000	1271904,17000
149	878277,18000	1271909,40000
149	878280,67000	1271913,36000
149	878286,18000	1271919,31000
149	878290,94000	1271924,69000
149	878295,89000	1271930,28000
149	878302,43000	1271937,24000
149	878304,63000	1271939,64000
149	878313,25000	1271948,67000
149	878318,24400	1271953,05310
149	878322,68000	1271958,00000
149	878330,51430	1271964,83340
149	878338,63000	1271971,33000
149	878343,53520	1271974,61180
149	878348,70840	1271977,45240
149	878354,11000	1271979,83000
149	878357,90820	1271979,59350
149	878361,63780	1271978,83680
149	878365,22780	1271977,57430
149	878368,61000	1271975,83000

**“POR MEDIO DE LA CUAL SE SUSTRAE DEFINITIVA Y TEMPORALMENTE UN
ÁREA DE LA RESERVA FORESTAL DEL COCUY ESTABLECIDA MEDIANTE LA
LEY 2ª DE 1959 Y SE TOMAN OTRAS DETERMINACIONES”**

149	878377,78000	1271969,45000	150	873435,30000	1271993,39000
150	873529,00280	1271879,61650	150	873445,73000	1271978,83000
150	873531,11031	1271875,61551	150	873456,28000	1271966,85000
150	873530,96170	1271875,87917	150	873467,36000	1271954,99000
150	873525,10210	1271883,58417	150	873477,89000	1271942,49000
150	873518,78030	1271891,23697	150	873486,76000	1271932,16000
150	873512,37630	1271898,91717	150	873494,68000	1271922,38000
150	873505,70490	1271906,37477	150	873501,18000	1271913,91000
150	873499,30010	1271914,05457	150	873509,77000	1271903,09000
150	873492,86090	1271921,70557	150	873526,38000	1271883,50000
150	873486,46350	1271929,39157	151	873550,23430	1271830,40717
150	873480,00510	1271937,02657	151	873549,60382	1271827,45241
150	873473,61650	1271944,71977	151	873548,82000	1271834,24000
150	873467,19470	1271952,38537	151	873548,38620	1271841,71660
150	873460,80330	1271960,07637	151	873547,45490	1271849,14760
150	873454,45830	1271967,80597	151	873546,03000	1271856,50000
150	873448,06710	1271975,49697	151	873544,05840	1271862,65730
150	873441,92890	1271983,39917	151	873541,65270	1271868,65830
150	873434,89130	1271990,55117	151	873538,82510	1271874,47240
150	873429,11990	1271998,75917	151	873535,59000	1271880,07000
150	873422,46350	1272006,22897	151	873531,44520	1271886,35420
150	873416,03910	1272013,89237	151	873526,92630	1271892,37490
150	873409,59450	1272021,53897	151	873522,05000	1271898,11000
150	873403,21990	1272029,24397	151	873514,19000	1271907,07000
150	873396,82110	1272036,92877	151	873505,93000	1271916,86000
150	873390,33830	1272044,54337	151	873499,21000	1271926,95000
150	873383,96610	1272052,25017	151	873491,69000	1271936,23000
150	873377,61010	1272059,97077	151	873482,24000	1271947,21000
150	873371,18450	1272067,63317	151	873471,32000	1271958,82000
150	873364,79910	1272075,32897	151	873461,39000	1271970,52000
150	873358,45710	1272083,04357	151	873449,56000	1271983,29000
150	873352,18830	1272090,57077	151	873439,02000	1271996,43000
150	873344,54630	1272096,38877	151	873429,67000	1272009,91000
150	873341,56313	1272099,55669	151	873420,83000	1272021,09000
150	873341,64210	1272099,51040	151	873408,04000	1272036,29000
150	873347,13640	1272095,72550	151	873399,25000	1272047,95000
150	873352,34000	1272091,55000	151	873391,14000	1272056,55000
150	873362,98000	1272080,95000	151	873388,20000	1272061,33000
150	873372,28000	1272070,18000	151	873377,04000	1272074,35000
150	873381,33000	1272058,98000	151	873367,78000	1272084,34000
150	873387,18000	1272051,83000	151	873356,34000	1272095,67000
150	873394,16000	1272043,66000	151	873345,64000	1272104,27000
150	873403,05000	1272032,79000	151	873337,15130	1272109,40150
150	873403,74000	1272031,90000	151	873328,47000	1272114,20000
150	873414,38000	1272019,19000	151	873315,15000	1272120,47000
150	873425,76000	1272005,00000	151	873304,62151	1272123,77970

**“POR MEDIO DE LA CUAL SE SUSTRAE DEFINITIVA Y TEMPORALMENTE UN
ÁREA DE LA RESERVA FORESTAL DEL COCUY ESTABLECIDA MEDIANTE LA
LEY 2ª DE 1959 Y SE TOMAN OTRAS DETERMINACIONES”**

151	873314,09750	1272123,06257
151	873320,29950	1272121,08977
151	873324,25590	1272119,89937
151	873334,07250	1272115,84317
151	873343,14650	1272110,46917
151	873348,25290	1272106,59417
151	873351,98950	1272104,54377
151	873358,94550	1272096,75537
151	873365,68710	1272089,10657
151	873372,11510	1272081,42977
151	873378,51990	1272073,74997
151	873384,92410	1272066,06977
151	873391,59670	1272058,61337
151	873398,06550	1272050,98697
151	873404,38210	1272043,23377
151	873410,78970	1272035,55617
151	873417,19370	1272027,87577
151	873423,60830	1272020,20417
151	873430,00610	1272012,51857
151	873436,40710	1272004,83577
151	873442,56330	1271996,94857
151	873448,96730	1271989,26817
151	873455,37150	1271981,58797
151	873462,09890	1271974,17717
151	873468,54550	1271966,53237
151	873474,96650	1271958,86617
151	873481,37050	1271951,18577
151	873487,80410	1271943,52997
151	873494,14210	1271935,79457
151	873500,51070	1271928,08477
151	873506,86010	1271920,35357
151	873510,17770	1271915,18917
151	873512,67850	1271912,18997
151	873519,08290	1271904,50377
151	873519,78410	1271903,66377
151	873526,72030	1271897,85797
151	873532,23370	1271889,33937
151	873539,23370	1271881,65637
151	873544,34910	1271872,30797
151	873548,08550	1271862,19397
151	873550,74430	1271851,79317
151	873551,27090	1271841,07117
152	873217,30219	1272102,39848
152	873213,39110	1272102,28230
152	873209,11940	1272102,78240
152	873204,96610	1272103,89960

152	873201,02000	1272105,61000
152	873194,91420	1272109,39590
152	873189,19380	1272113,74220
152	873183,91000	1272118,61000
152	873177,00530	1272126,44900
152	873170,41000	1272134,55000
152	873167,43590	1272137,68860
152	873164,91490	1272141,20150
152	873162,89370	1272145,02390
152	873161,40960	1272149,08510
152	873160,49000	1272153,31000
152	873159,70200	1272157,47220
152	873159,47900	1272161,70250
152	873159,82520	1272165,92440
152	873160,73440	1272170,06180
152	873162,19000	1272174,04000
152	873162,80620	1272175,28789
152	873166,71630	1272166,07897
152	873162,34390	1272157,71637
152	873163,98610	1272149,13477
152	873167,91650	1272141,17657
152	873173,50210	1272133,79017
152	873179,64410	1272126,30537
152	873186,83310	1272119,47077
152	873194,12670	1272113,27377
152	873201,60970	1272108,07957
152	873209,55610	1272104,49137
153	873172,67430	1272214,76797
153	873172,56306	1272214,18461
153	873172,37040	1272222,81370
153	873171,73000	1272233,08000
153	873161,65000	1272250,88000
153	873161,55000	1272251,11000
153	873154,39310	1272260,66660
153	873146,96000	1272270,01000
153	873134,72922	1272283,69220
153	873140,25930	1272277,90617
153	873147,22250	1272270,72897
153	873154,44790	1272263,64237
153	873160,97130	1272255,49377
153	873167,13610	1272246,66977
153	873171,29370	1272236,48677
153	873172,94210	1272225,63757
154	873212,96700	1272095,71080
154	873217,84000	1272095,37000
154	873222,75700	1272095,41950

**“POR MEDIO DE LA CUAL SE SUSTRAE DEFINITIVA Y TEMPORALMENTE UN
ÁREA DE LA RESERVA FORESTAL DEL COCUY ESTABLECIDA MEDIANTE LA
LEY 2ª DE 1959 Y SE TOMAN OTRAS DETERMINACIONES”**

154	873227,63420	1272096,04650
154	873232,40390	1272097,24210
154	873237,00000	1272098,99000
154	873254,26000	1272106,13000
154	873270,20000	1272112,82000
154	873275,63740	1272115,07370
154	873281,28160	1272116,74320
154	873287,07000	1272117,81000
154	873291,68640	1272118,49580
154	873296,35130	1272118,63310
154	873301,00000	1272118,22000
154	873307,29670	1272116,50710
154	873313,37000	1272114,12000
154	873318,30423	1272111,87234
154	873312,35090	1272113,31357
154	873303,14430	1272114,08037
154	873293,93630	1272113,67917
154	873284,81470	1272112,23277
154	873275,86990	1272109,24557
154	873267,07910	1272105,19977
154	873258,09890	1272100,98237
154	873248,78290	1272096,88317
154	873238,85030	1272093,10657
154	873228,06110	1272090,58517
154	873216,80650	1272091,45217
154	873205,61990	1272093,00417
154	873195,68350	1272098,33197
154	873187,13810	1272105,01077
154	873179,50430	1272112,10897
154	873172,37990	1272119,25597
154	873165,42490	1272126,90917
154	873159,18130	1272135,60117
154	873154,78410	1272145,65757
154	873152,21950	1272156,29917
154	873150,07050	1272167,32497
154	873149,95410	1272178,52937
154	873155,31170	1272187,95757
154	873157,62310	1272197,75357
154	873160,08850	1272207,04897
154	873162,24890	1272216,00377
154	873162,40490	1272224,83157
154	873160,71510	1272233,39137
154	873157,59070	1272241,55477
154	873152,71990	1272249,17297
154	873146,72590	1272256,50257
154	873140,02130	1272263,74217

154	873133,00030	1272270,86337
154	873126,13470	1272278,13537
154	873119,10470	1272285,24897
154	873112,33210	1272292,63817
154	873105,85450	1272300,34637
154	873098,97750	1272307,70957
154	873097,55749	1272309,30637
154	873100,08000	1272306,81000
154	873107,02920	1272299,82420
154	873114,36000	1272293,24000
154	873119,41210	1272288,73180
154	873124,14290	1272283,88750
154	873128,53000	1272278,73000
154	873133,21860	1272274,59520
154	873137,61220	1272270,14820
154	873141,69000	1272265,41000
154	873146,81070	1272259,95390
154	873151,52270	1272254,14130
154	873155,80120	1272248,00250
154	873155,88000	1272247,88000
154	873159,12970	1272242,55950
154	873161,87100	1272236,96000
154	873164,08000	1272231,13000
154	873165,37420	1272225,14630
154	873166,11630	1272219,06930
154	873166,30000	1272212,95000
154	873165,63010	1272206,80170
154	873164,51810	1272200,71780
154	873162,97000	1272194,73000
154	873159,82750	1272185,17580
154	873156,40000	1272175,72000
154	873154,64830	1272170,94090
154	873153,56670	1272165,96710
154	873153,17530	1272160,89210
154	873153,48170	1272155,81120
154	873154,48000	1272150,82000
154	873157,24000	1272144,01360
154	873160,71330	1272137,54210
154	873164,86000	1272131,48000
154	873172,44390	1272122,88210
154	873180,34000	1272114,57000
154	873186,15290	1272109,19310
154	873192,39040	1272104,31530
154	873199,01000	1272099,97000
154	873203,49130	1272098,02560
154	873208,16360	1272096,59970

“POR MEDIO DE LA CUAL SE SUSTRA DEFINITIVA Y TEMPORALMENTE UN AREA DE LA RESERVA FORESTAL DEL COCUY ESTABLECIDA MEDIANTE LA LEY 2ª DE 1959 Y SE TOMAN OTRAS DETERMINACIONES”

155	873126,33270	1272292,25977
155	873133,34970	1272285,13557
155	873118,48000	1272297,89000
155	873111,38000	1272304,25000
155	873104,93000	1272311,40000
155	873097,30000	1272318,81000
155	873090,78000	1272326,26000
155	873085,26000	1272334,48000
155	873079,48000	1272342,98000
155	873073,97000	1272351,58000
155	873068,35256	1272359,21465
155	873074,25310	1272352,29257
155	873080,51170	1272344,50897
155	873083,64850	1272339,23917
155	873086,08370	1272336,22317
155	873092,35070	1272328,59177
155	873098,78470	1272321,06137
155	873105,36430	1272313,68997
155	873112,16470	1272306,37557
155	873116,40690	1272301,91957
155	873119,62490	1272299,65937
155	873061,54790	1272367,74257
155	873064,52646	1272363,98701
155	873057,40000	1272372,73000
155	873050,91000	1272379,83000
155	873043,48000	1272387,32000
155	873037,20000	1272395,44000
155	873031,10000	1272402,72000
155	873025,59000	1272409,06000
155	873019,73000	1272416,63000
155	873013,85590	1272423,64180
155	873007,50000	1272430,22000
155	873004,94880	1272433,14480
155	873002,82000	1272436,39000
155	872999,82800	1272440,88170
155	872996,39070	1272445,04260
155	872996,26357	1272445,16774
155	872996,46490	1272445,04397
155	873004,89350	1272438,42977
155	873012,07090	1272430,82417
155	873018,39570	1272422,86497
155	873024,59590	1272415,01557
155	873030,83150	1272407,19777
155	873037,04330	1272399,36097
155	873045,81070	1272393,55137
155	873049,44170	1272383,66757
156	873055,61650	1272375,80157
157	872952,23350	1272481,41577
157	872951,42332	1272467,42358
157	872949,76580	1272468,21300
157	872943,01000	1272471,82000
157	872935,86000	1272483,71000
157	872934,36260	1272488,62650
157	872933,11000	1272493,60000
157	872932,16270	1272500,06640
157	872931,87840	1272506,59570
157	872932,04841	1272509,50234
157	872932,21450	1272504,92697
157	872932,97590	1272495,62877
157	872935,11330	1272487,05437
157	872949,71710	1272486,52417
158	873086,97000	1272321,55000
158	873087,79517	1272320,49392
158	873085,70850	1272322,93837
158	873078,85490	1272330,34197
158	873072,37430	1272338,02117
158	873066,12890	1272345,84857
158	873059,99190	1272353,74457
158	873053,78750	1272361,58717
158	873047,53970	1272369,39517
158	873041,54950	1272377,40777
158	873035,72450	1272385,55117
158	873029,20390	1272393,14277
158	873023,29530	1272401,22017
158	873016,69810	1272408,75097
158	873010,61490	1272416,68617
158	873004,40450	1272424,31837
158	872997,90490	1272431,31317
158	872990,67630	1272437,05357
158	872982,50470	1272441,33077
158	872973,60330	1272444,64397
158	872964,46730	1272448,28537
158	872955,05310	1272452,31137
158	872945,75570	1272457,74637
158	872937,12630	1272464,77577
158	872930,23390	1272473,64537
158	872924,78010	1272483,46557
158	872921,39590	1272494,13557
158	872921,11830	1272504,87877
158	872920,98210	1272515,11437
158	872921,64890	1272525,09737
158	872922,09650	1272535,08777

**“POR MEDIO DE LA CUAL SE SUSTRAE DEFINITIVA Y TEMPORALMENTE UN
ÁREA DE LA RESERVA FORESTAL DEL COCUY ESTABLECIDA MEDIANTE LA
LEY 2ª DE 1959 Y SE TOMAN OTRAS DETERMINACIONES”**

158	872922,54110	1272545,07837	159	872928,41810	1272571,88580
158	872923,60910	1272555,04077	159	872926,92000	1272576,95000
158	872923,72231	1272561,53081	159	872923,89210	1272586,63330
158	872924,56980	1272557,96670	159	872920,60000	1272596,23000
158	872925,69760	1272551,67010	159	872917,66680	1272604,80680
158	872926,47000	1272545,32000	159	872914,50000	1272613,30000
158	872926,96460	1272538,09240	159	872912,74060	1272617,37630
158	872927,06470	1272530,84850	159	872910,52410	1272621,22340
158	872926,77000	1272523,61000	159	872907,88000	1272624,79000
158	872926,55280	1272513,52580	159	872903,09520	1272629,93190
158	872926,68000	1272503,44000	159	872901,93865	1272630,92216
158	872926,71590	1272495,78590	159	872903,62850	1272629,75817
158	872927,48000	1272488,17000	159	872911,84150	1272622,98037
158	872928,46250	1272483,70270	159	872918,65630	1272614,75257
158	872929,82250	1272479,33540	159	872924,20810	1272605,65297
158	872931,55000	1272475,10000	159	872930,42330	1272596,61797
158	872933,50070	1272471,56340	159	872933,99970	1272586,23097
158	872935,92680	1272468,33440	159	872933,30170	1272575,25717
158	872938,78070	1272465,47640	159	872933,78530	1272564,87137
158	872942,00620	1272463,04570	160	872905,63000	1272616,23000
158	872945,54000	1272461,09000	160	872907,22485	1272613,47656
158	872953,66570	1272458,33500	160	872904,84090	1272616,07537
158	872961,89000	1272455,89000	160	872897,36690	1272621,61077
158	872976,62000	1272450,43000	160	872889,53010	1272626,87397
158	872981,99290	1272447,35760	160	872881,31610	1272632,09817
158	872987,06050	1272443,80430	160	872872,75770	1272637,24777
158	872991,78000	1272439,80000	160	872863,97410	1272642,53517
158	872994,43180	1272437,13600	160	872855,36090	1272648,60357
158	872996,68330	1272434,12610	160	872852,63473	1272651,09223
158	872998,49000	1272430,83000	160	872857,53390	1272648,19810
158	873003,35000	1272426,29000	160	872862,71000	1272645,53000
158	873007,88000	1272420,17000	160	872881,36000	1272636,22000
158	873015,18000	1272411,94000	160	872889,55000	1272631,71000
158	873020,53000	1272405,22000	160	872893,44350	1272629,17100
158	873026,65000	1272399,05000	160	872897,13000	1272626,34000
158	873031,99000	1272392,17000	160	872900,29740	1272623,26060
158	873039,34000	1272383,41000	160	872903,14030	1272619,87920
158	873046,32000	1272375,18000	161	872836,68000	1272673,51000
158	873051,90000	1272368,21000	161	872837,15689	1272671,75893
158	873062,45000	1272355,06000	161	872835,85130	1272674,29517
158	873068,88000	1272347,10000	161	872832,84950	1272684,66877
158	873074,67000	1272339,31000	161	872831,12230	1272695,01977
159	872933,61450	1272554,70937	161	872830,36150	1272705,18417
159	872933,15151	1272545,38264	161	872829,54870	1272715,14577
159	872931,82000	1272555,80000	161	872828,61470	1272725,05497
159	872929,69000	1272566,76000	161	872827,61550	1272734,91997

**“POR MEDIO DE LA CUAL SE SUSTRAE DEFINITIVA Y TEMPORALMENTE UN
ÁREA DE LA RESERVA FORESTAL DEL COCUY ESTABLECIDA MEDIANTE LA
LEY 2ª DE 1959 Y SE TOMAN OTRAS DETERMINACIONES”**

161	872826,50030	1272744,73157
161	872825,34310	1272754,53077
161	872823,79730	1272764,31257
161	872822,39130	1272774,15997
161	872819,57190	1272783,77937
161	872817,22190	1272793,50937
161	872815,66810	1272803,39357
161	872814,19850	1272813,29397
161	872812,58010	1272823,16577
161	872810,60550	1272832,96937
161	872808,74830	1272842,79537
161	872806,80790	1272852,60537
161	872804,99590	1272862,47317
161	872804,18534	1272869,08083
161	872805,58880	1272862,51050
161	872807,83000	1272854,69000
161	872810,61000	1272842,12000
161	872812,89000	1272831,05000
161	872815,53000	1272819,37000
161	872817,81000	1272809,31000
161	872820,54000	1272794,91000
161	872822,77000	1272782,46000
161	872825,50000	1272768,59000
161	872827,07000	1272756,48000
161	872828,88000	1272742,89000
161	872830,30000	1272730,88000
161	872831,14000	1272719,24000
161	872832,15000	1272707,19000
161	872833,17000	1272694,33000
161	872834,65210	1272683,87400
162	872869,01550	1272650,61957
162	872875,69192	1272646,73427
162	872874,42000	1272647,28000
162	872867,55780	1272650,16390
162	872860,84000	1272653,37000
162	872856,52810	1272655,56640
162	872852,62000	1272658,42000
162	872849,35820	1272661,12540
162	872846,61390	1272664,35450
162	872844,47000	1272668,01000
162	872842,78080	1272672,33190
162	872841,63180	1272676,82760
162	872841,04000	1272681,43000
162	872838,94000	1272694,61000
162	872837,71000	1272707,02000
162	872836,70000	1272720,09000

162	872836,12000	1272731,03000
162	872835,36000	1272744,13000
162	872833,27000	1272757,30000
162	872830,52000	1272770,16000
162	872828,91000	1272783,17000
162	872826,45000	1272795,59000
162	872823,28000	1272810,09000
162	872820,79000	1272820,70000
162	872817,99000	1272832,47000
162	872815,74000	1272844,35000
162	872813,84220	1272856,04080
162	872811,65000	1272867,68000
162	872810,15780	1272875,25820
162	872809,10660	1272882,91010
162	872808,50000	1272890,61000
162	872810,22000	1272909,47000
162	872813,30398	1272919,36045
162	872812,42570	1272912,45937
162	872813,55530	1272902,75437
162	872811,53910	1272893,25497
162	872812,28630	1272883,67957
162	872813,37550	1272874,03317
162	872815,01570	1272864,32837
162	872817,04670	1272854,56897
162	872818,98350	1272844,75817
162	872820,83710	1272834,93137
162	872822,36810	1272825,04277
162	872824,60990	1272815,29057
162	872826,60190	1272805,49037
162	872828,13170	1272795,60157
162	872829,97050	1272785,77037
162	872831,41170	1272775,84217
162	872833,56670	1272766,00917
162	872835,15550	1272756,03897
162	872836,23350	1272745,96637
162	872837,60250	1272735,94517
162	872838,70810	1272725,92537
162	872839,59350	1272715,91717
162	872840,22910	1272705,93137
162	872841,19870	1272696,16937
162	872842,68910	1272686,78477
162	872845,28290	1272677,97117
162	872849,38850	1272669,88497
162	872854,79970	1272662,60997
162	872861,46110	1272656,33737
163	872802,30010	1272887,41050

**“POR MEDIO DE LA CUAL SE SUSTRAE DEFINITIVA Y TEMPORALMENTE UN
ÁREA DE LA RESERVA FORESTAL DEL COCUY ESTABLECIDA MEDIANTE LA
LEY 2ª DE 1959 Y SE TOMAN OTRAS DETERMINACIONES”**

163	872802,72511	1272878,82096
163	872802,08630	1272882,69177
163	872801,85470	1272893,05657
163	872801,32110	1272903,44577
163	872802,55530	1272913,75857
163	872803,30970	1272924,05917
163	872806,02250	1272933,86897
163	872808,39410	1272943,60857
163	872810,13350	1272953,46457
163	872812,69310	1272963,14117
163	872815,20310	1272972,82857
163	872817,32350	1272982,57077
163	872818,80050	1272992,21797
163	872820,18570	1273001,62557
163	872819,65590	1273010,90577
163	872818,02870	1273019,98617
163	872815,06710	1273028,71577
163	872811,08910	1273037,14977
163	872805,61590	1273045,01137
163	872799,94530	1273053,04637
163	872793,79170	1273060,91977
163	872787,63210	1273068,79757
163	872781,47250	1273076,67517
163	872775,31270	1273084,55297
163	872769,15310	1273092,43057
163	872762,99390	1273100,30877
163	872756,83370	1273108,18597
163	872750,42210	1273115,86677
163	872744,24630	1273123,73177
163	872738,35450	1273131,81917
163	872731,89750	1273139,46417
163	872725,77270	1273147,36937
163	872719,87590	1273155,45257
163	872713,71570	1273163,32997
163	872707,55670	1273171,20797
163	872701,39690	1273179,08577
163	872695,23670	1273186,96297
163	872689,07750	1273194,84117
163	872682,91790	1273202,71877
163	872676,75810	1273210,59637
163	872670,59850	1273218,47417
163	872665,31769	1273225,22766
163	872665,35080	1273225,26140
163	872666,09000	1273224,34000
163	872675,21000	1273212,84000
163	872682,06000	1273204,28000

163	872685,56000	1273199,40000
163	872701,56000	1273179,69000
163	872712,79000	1273165,90000
163	872718,21000	1273159,38000
163	872740,11000	1273132,28000
163	872743,75000	1273127,58000
163	872746,57000	1273124,28000
163	872749,72000	1273120,06000
163	872762,55000	1273105,25000
163	872769,15000	1273094,48000
163	872777,11000	1273084,12000
163	872779,27660	1273081,93440
163	872788,30000	1273069,88000
163	872794,79000	1273061,21000
163	872813,51000	1273036,08000
163	872816,02000	1273029,48000
163	872817,91000	1273023,32000
163	872819,61000	1273014,44000
163	872820,21000	1273012,16000
163	872820,58000	1273006,69000
163	872821,19000	1273000,34000
163	872821,12000	1272993,66000
163	872820,82000	1272989,77000
163	872820,07000	1272982,18000
163	872818,19000	1272969,73000
163	872815,38000	1272958,11000
163	872812,60000	1272945,94000
163	872810,20000	1272934,77000
163	872807,77000	1272922,58000
163	872804,90000	1272910,26000
163	872802,48000	1272896,31000
164	872642,48000	1273254,51000
164	872645,01926	1273251,18767
164	872639,79990	1273257,86257
164	872633,64070	1273265,74077
164	872627,48050	1273273,61817
164	872621,32090	1273281,49577
164	872615,16170	1273289,37397
164	872608,74990	1273297,05437
164	872607,24148	1273299,11585
164	872607,80080	1273298,83290
164	872608,84150	1273298,09030
164	872609,75820	1273297,19920
164	872610,53000	1273296,18000
164	872615,96000	1273289,10000
164	872623,44000	1273279,53000

“POR MEDIO DE LA CUAL SE SUSTRAE DEFINITIVA Y TEMPORALMENTE UN AREA DE LA RESERVA FORESTAL DEL COCUY ESTABLECIDA MEDIANTE LA LEY 2ª DE 1959 Y SE TOMAN OTRAS DETERMINACIONES”

164	872632,93000	1273261,23000	164	872637,45000	1273295,01817
165	872826,52410	1272980,61957	165	872628,54050	1273287,14077
165	872825,04093	1272974,24859	165	872634,96930	1273279,47357
165	872826,31000	1272981,16000	165	872641,12930	1273271,59617
165	872827,17530	1272987,26840	165	872647,01910	1273263,50737
165	872827,76000	1272993,41000	165	872653,43310	1273255,82857
165	872828,00270	1273000,07540	165	872659,61170	1273247,96557
165	872827,74000	1273006,74000	165	872665,80510	1273240,11437
165	872826,46000	1273019,72000	165	872671,93650	1273232,21457
165	872825,40810	1273023,95300	165	872678,18150	1273224,40337
165	872823,98770	1273028,07700	165	872684,29030	1273216,48897
165	872822,21000	1273032,06000	165	872690,47190	1273208,62537
165	872817,44150	1273040,46150	165	872696,64690	1273200,75957
165	872812,23720	1273048,60030	165	872702,45630	1273192,80817
165	872806,61150	1273056,45370	165	872708,61610	1273184,73037
165	872800,58000	1273064,00000	165	872715,02790	1273177,04977
165	872786,14000	1273083,01000	165	872721,20570	1273169,18637
165	872782,27000	1273088,05000	165	872727,34730	1273161,29437
165	872774,55000	1273098,14000	165	872733,53410	1273153,43797
165	872766,33000	1273108,40000	165	872739,69910	1273145,56437
165	872754,53000	1273123,57000	165	872745,57430	1273137,46417
165	872750,89000	1273128,40000	165	872751,73330	1273129,58897
165	872748,55000	1273131,55000	165	872757,89350	1273121,70877
165	872745,00000	1273136,08000	165	872764,07890	1273113,85117
165	872722,86000	1273163,70000	165	872770,21230	1273105,95297
165	872717,54000	1273170,22000	165	872776,37210	1273098,07517
165	872705,88000	1273184,68000	165	872782,53230	1273090,19797
165	872702,11000	1273189,45000	165	872788,95790	1273082,52797
165	872690,89000	1273203,03000	165	872794,85110	1273074,44217
165	872687,34000	1273207,95000	165	872801,28830	1273066,78137
165	872680,85000	1273216,54000	165	872807,17390	1273058,68017
165	872670,88000	1273229,73000	165	872813,31410	1273050,58217
165	872659,59000	1273244,20000	165	872819,70030	1273042,30137
165	872655,17000	1273250,30000	165	872824,25430	1273032,61577
165	872648,35000	1273259,01000	165	872827,65610	1273022,41977
165	872643,21000	1273265,44000	165	872829,14510	1273011,79797
165	872637,81000	1273271,93000	165	872829,33630	1273001,13437
165	872629,11000	1273284,30000	165	872828,36510	1272990,69737
165	872621,80000	1273293,64000	166	872599,82140	1273309,22120
165	872616,68000	1273300,30000	166	872599,95147	1273308,82576
165	872615,56330	1273301,59460	166	872596,68270	1273313,00697
165	872614,63340	1273303,02930	166	872590,52290	1273320,88477
165	872613,90730	1273304,57740	166	872584,36270	1273328,76197
165	872613,40000	1273306,21000	166	872577,94950	1273336,44157
165	872613,42926	1273306,75631	166	872572,04390	1273344,51777

**“POR MEDIO DE LA CUAL SE SUSTRAE DEFINITIVA Y TEMPORALMENTE UN
ÁREA DE LA RESERVA FORESTAL DEL COCUY ESTABLECIDA MEDIANTE LA
LEY 2ª DE 1959 Y SE TOMAN OTRAS DETERMINACIONES”**

166	872565,88410	1273352,39537	168	872515,44892	1273418,20935
166	872559,72450	1273360,27317	168	872515,82910	1273418,43160
166	872553,56470	1273368,15097	168	872516,71000	1273417,12000
166	872547,40510	1273376,02857	168	872517,76000	1273415,52000
166	872545,20222	1273378,84594	168	872525,06000	1273405,86000
166	872545,40980	1273378,77520	168	872530,43000	1273398,36000
166	872546,47000	1273378,30000	168	872536,66000	1273390,89000
166	872553,34000	1273369,46000	168	872537,45480	1273389,87100
166	872558,62000	1273362,62000	168	872538,08700	1273388,74380
166	872561,06000	1273359,42000	169	872542,30710	1273397,42717
166	872565,12000	1273354,26000	169	872542,47523	1273397,22591
166	872573,41000	1273343,95000	169	872542,38670	1273397,23360
166	872580,39000	1273335,02000	169	872542,20490	1273397,27840
166	872589,56000	1273322,93000	169	872542,03210	1273397,35060
166	872599,30000	1273310,04000	169	872541,87260	1273397,44860
166	872599,59480	1273309,65230	169	872541,73000	1273397,57000
167	872603,90150	1273318,65157	169	872536,34000	1273403,10000
167	872607,61983	1273313,89630	169	872530,55000	1273410,69000
167	872607,31920	1273313,90810	169	872522,86000	1273420,90000
167	872606,35000	1273313,84000	169	872522,27000	1273421,76000
167	872595,73000	1273327,21000	169	872514,53000	1273432,54000
167	872587,90000	1273337,29000	169	872510,27000	1273439,71000
167	872586,03000	1273339,79000	169	872509,32000	1273441,04000
167	872579,16000	1273348,41000	169	872506,86000	1273445,12000
167	872570,87000	1273358,99000	169	872504,26000	1273450,00000
167	872567,31000	1273363,63000	169	872494,27000	1273471,91000
167	872564,01000	1273367,91000	169	872483,31000	1273492,34000
167	872559,18000	1273373,95000	169	872484,40526	1273492,00165
167	872552,43000	1273382,75000	169	872485,30810	1273490,36117
167	872545,35000	1273391,46000	169	872490,40830	1273481,75257
167	872546,39566	1273392,53299	169	872494,81790	1273472,76657
167	872548,71990	1273389,75077	169	872499,64850	1273464,01057
167	872554,89030	1273381,88137	169	872504,44450	1273455,25057
167	872560,78370	1273373,79537	169	872509,36650	1273446,61957
167	872567,22330	1273366,13657	169	872514,24730	1273438,02377
167	872573,38810	1273358,26297	169	872519,34850	1273429,61617
167	872579,54010	1273350,37917	169	872524,45870	1273421,22257
167	872585,42250	1273342,28477	169	872530,22130	1273413,21077
167	872591,58230	1273334,40697	169	872536,19690	1273405,29877
167	872597,74130	1273326,52897	170	872484,27000	1273472,14000
168	872538,54220	1273387,53430	170	872485,24000	1273470,11000
168	872538,59158	1273387,30116	170	872487,97040	1273471,67630
168	872535,08490	1273391,78677	170	872489,04000	1273469,59000
168	872528,93150	1273399,71377	170	872499,15000	1273447,09000
168	872522,81610	1273407,73357	170	872501,69000	1273442,93000
168	872516,93810	1273415,98497	170	872504,09000	1273437,54000

**“POR MEDIO DE LA CUAL SE SUSTRAE DEFINITIVA Y TEMPORALMENTE UN
ÁREA DE LA RESERVA FORESTAL DEL COCUY ESTABLECIDA MEDIANTE LA
LEY 2ª DE 1959 Y SE TOMAN OTRAS DETERMINACIONES”**

170	872505,14000	1273436,23000
170	872509,00000	1273428,60000
170	872513,99790	1273421,15830
170	872513,64021	1273420,91101
170	872511,27870	1273424,43837
170	872505,94590	1273433,07477
170	872500,87790	1273441,81457
170	872495,67910	1273450,43357
170	872490,73930	1273459,14437
170	872485,87330	1273467,88117
170	872481,05710	1273476,64497
170	872476,29710	1273485,43937
170	872471,34770	1273494,13057
170	872471,16959	1273494,46187
170	872478,52000	1273490,11000
170	872479,08020	1273489,01730
170	872486,98510	1273473,59830
171	872466,73020	1273510,52990
171	872464,67988	1273506,64777
171	872461,99110	1273511,80877
171	872458,61126	1273517,63892
171	872458,65000	1273521,31000
171	872458,96730	1273524,63070
171	872464,13000	1273515,54000
172	872480,48650	1273499,12217
172	872481,09142	1273498,02302
172	872479,58000	1273498,46000
172	872475,22000	1273506,81000
172	872469,24000	1273517,45000
172	872460,53620	1273532,95450
172	872461,50634	1273533,70476
172	872466,11750	1273525,45717
172	872470,96670	1273516,71117
172	872475,76550	1273507,93797
173	872459,94436	1273536,68149
173	872458,84670	1273535,96410
173	872456,48000	1273540,18000
173	872454,46000	1273544,25000
173	872450,66000	1273551,05000
173	872439,51000	1273571,45000
173	872435,52000	1273578,87000
173	872429,85000	1273589,41000
173	872427,22000	1273594,15000
173	872422,53000	1273602,52000
173	872415,64000	1273615,25000
173	872403,66000	1273637,43000

173	872396,92000	1273649,66000
173	872391,23000	1273660,16000
173	872386,74000	1273668,60000
173	872384,79000	1273672,13000
173	872376,83000	1273685,72000
173	872370,53000	1273697,44000
173	872363,72000	1273709,67000
173	872360,06000	1273716,16000
173	872359,47000	1273717,49000
173	872352,12739	1273731,62476
173	872355,14550	1273727,15657
173	872360,20510	1273718,29677
173	872365,29830	1273709,67317
173	872369,79950	1273700,73717
173	872374,89070	1273692,12337
173	872379,38670	1273683,18477
173	872384,18030	1273674,40857
173	872388,97350	1273665,63217
173	872394,05050	1273657,01077
173	872398,56070	1273648,07977
173	872403,35430	1273639,30357
173	872408,14750	1273630,52737
173	872413,21330	1273621,89977
173	872418,09570	1273613,17217
173	872422,88390	1273604,39297
173	872427,32150	1273595,42237
173	872432,40610	1273586,80497
173	872437,26470	1273578,06437
173	872442,12770	1273569,32617
173	872446,88990	1273560,53277
173	872451,68490	1273551,75737
173	872456,63590	1273543,06717
174	872096,78000	1273687,96000
174	872087,57940	1273687,17770
174	872078,35000	1273686,89000
174	872072,60970	1273687,99490
174	872067,03550	1273689,75540
174	872061,70180	1273692,14770
174	872056,68000	1273695,14000
174	872050,43440	1273701,41460
174	872043,90990	1273707,39880
174	872037,12000	1273713,08000
174	872026,77000	1273721,31000
174	872015,80621	1273729,66826
174	872017,13710	1273728,71417
174	872025,26410	1273722,88717

**“POR MEDIO DE LA CUAL SE SUSTRAE DEFINITIVA Y TEMPORALMENTE UN
ÁREA DE LA RESERVA FORESTAL DEL COCUY ESTABLECIDA MEDIANTE LA
LEY 2ª DE 1959 Y SE TOMAN OTRAS DETERMINACIONES”**

174	872033,60990	1273717,36557	176	872340,99640	1273736,03070
174	872041,73030	1273711,52957	176	872343,99170	1273732,20080
174	872045,79530	1273707,63597	176	872346,54000	1273728,06000
174	872057,52450	1273699,23317	176	872352,13000	1273714,45000
174	872070,32470	1273691,12257	176	872353,37000	1273712,62000
174	872074,31910	1273690,51377	176	872357,06000	1273705,99000
174	872082,73990	1273688,15297	176	872363,76000	1273694,29000
174	872091,33710	1273687,74317	176	872370,51000	1273682,07000
174	872099,66430	1273689,77917	176	872378,18000	1273668,67000
174	872107,82090	1273693,01137	176	872379,97000	1273665,29000
174	872115,51610	1273698,21557	176	872385,02000	1273656,17000
174	872122,99750	1273704,44437	176	872390,88000	1273646,11000
174	872130,34010	1273711,21797	176	872397,50000	1273634,07000
174	872137,67390	1273718,01577	176	872409,44000	1273612,45000
174	872145,00790	1273724,81397	176	872416,69000	1273599,36000
174	872152,34190	1273731,61197	176	872421,09000	1273591,02000
174	872159,67550	1273738,41037	176	872423,56000	1273586,12000
174	872167,02330	1273745,21417	176	872429,68000	1273575,80000
174	872174,68210	1273751,98797	176	872433,81000	1273568,63000
174	872181,16598	1273756,89670	176	872445,66000	1273548,08000
174	872177,28720	1273753,71170	176	872449,32000	1273541,16000
174	872173,00000	1273749,48000	176	872451,67000	1273537,48000
174	872154,69000	1273731,68000	176	872456,10880	1273529,66400
174	872133,84000	1273712,70000	176	872455,38000	1273524,38000
174	872123,95530	1273703,84320	176	872455,38274	1273523,46631
174	872113,79000	1273695,31000	176	872452,29170	1273529,29997
174	872109,88100	1273692,75410	176	872447,42510	1273538,03637
174	872105,70630	1273690,66000	176	872442,88830	1273546,95277
174	872101,32030	1273689,05500	176	872438,13670	1273555,75177
175	872183,35348	1273758,49172	176	872433,35630	1273564,53537
175	872182,57611	1273757,96427	176	872428,86550	1273573,47677
175	872183,03010	1273758,30797	176	872424,07150	1273582,25277
176	872226,44000	1273762,04000	176	872418,85750	1273590,79937
176	872247,01000	1273759,74000	176	872413,92870	1273599,50177
176	872250,62000	1273759,30000	176	872409,29630	1273608,36597
176	872262,91820	1273757,59850	176	872404,58410	1273617,18657
176	872275,26000	1273756,25000	176	872400,10470	1273626,13437
176	872301,02000	1273752,92000	176	872394,92450	1273634,69937
176	872305,24370	1273752,49100	176	872390,21090	1273643,51917
176	872309,39900	1273751,62110	176	872385,42530	1273652,29977
176	872313,44000	1273750,32000	176	872380,64930	1273661,08557
176	872318,76750	1273749,05140	176	872375,81770	1273669,84097
176	872323,96570	1273747,32770	176	872371,02450	1273678,61757
176	872328,99570	1273745,16190	176	872366,23090	1273687,39357
176	872333,82000	1273742,57000	176	872361,75630	1273696,34417
176	872337,59160	1273739,50160	176	872356,63570	1273704,94157

**“POR MEDIO DE LA CUAL SE SUSTRAE DEFINITIVA Y TEMPORALMENTE UN
ÁREA DE LA RESERVA FORESTAL DEL COCUY ESTABLECIDA MEDIANTE LA
LEY 2ª DE 1959 Y SE TOMAN OTRAS DETERMINACIONES”**

176	872352,17210	1273713,88677
176	872347,31590	1273722,39377
176	872341,72750	1273730,07657
176	872335,62010	1273736,93497
176	872328,40450	1273742,45897
176	872320,37530	1273746,70077
176	872311,57970	1273749,51617
176	872302,20830	1273751,30257
176	872292,42330	1273752,40617
176	872282,55370	1273754,09857
176	872272,57110	1273754,83157
176	872262,64630	1273756,05617
176	872252,72010	1273757,27037
176	872242,77090	1273758,26797
176	872232,90850	1273759,20197
176	872223,31350	1273759,76917
176	872214,02030	1273759,34417
176	872205,14670	1273757,44517
176	872196,62590	1273754,38417
176	872188,57930	1273750,04677
176	872180,85310	1273744,58957
176	872173,48010	1273738,20537
176	872166,14210	1273731,43417
176	872158,57210	1273724,89077
176	872151,23810	1273718,09297
176	872143,90410	1273711,29477
176	872136,57010	1273704,49697
176	872129,22730	1273697,69317
176	872121,98810	1273690,36277
176	872113,20470	1273684,22517
176	872103,05150	1273679,80417
176	872092,11470	1273677,70797
176	872081,01090	1273678,23797
176	872070,45330	1273681,41477
176	872069,18862	1273682,07381
176	872074,73200	1273680,49310
176	872080,89350	1273679,48350
176	872087,13000	1273679,21000
176	872092,68430	1273679,40700
176	872098,15910	1273680,36370
176	872103,45100	1273682,06210
176	872108,46000	1273684,47000
176	872115,18470	1273688,74090
176	872121,69320	1273693,33460
176	872127,97000	1273698,24000
176	872135,18050	1273704,33530

176	872142,11500	1273710,74280
176	872148,76000	1273717,45000
176	872155,81160	1273723,58960
176	872162,60870	1273730,00970
176	872169,14000	1273736,70000
176	872177,53610	1273744,20320
176	872186,39000	1273751,16000
176	872192,04660	1273754,77720
176	872197,99480	1273757,89170
176	872204,19000	1273760,48000
176	872209,67750	1273761,61820
176	872215,24490	1273762,26030
176	872220,84740	1273762,40130
177	872009,00990	1273734,54037
177	872010,61337	1273733,39088
177	872004,45000	1273737,76000
177	871993,10000	1273745,80000
177	871982,73000	1273752,28000
177	871970,86000	1273760,45000
177	871966,08520	1273763,77510
177	871966,95974	1273765,11339
177	871968,57650	1273763,95577
177	871976,73070	1273758,16697
177	871984,83030	1273752,30197
177	871992,75550	1273746,19357
177	872000,88290	1273740,36737
178	872214,65000	1273769,31000
178	872211,90925	1273769,09528
178	872212,98530	1273769,29797
178	872218,99757	1273769,50729
179	872249,18730	1273766,80377
179	872270,74750	1273764,27557
179	872273,97730	1273766,82237
179	872283,86850	1273765,31057
179	872293,59630	1273762,40137
179	872303,68810	1273761,26517
179	872313,92630	1273759,13397
179	872324,01930	1273755,53037
179	872330,26423	1273752,29194
179	872326,37930	1273753,89620
179	872320,91950	1273755,60300
179	872315,33000	1273756,82000
179	872311,29740	1273757,97670
179	872307,17080	1273758,73240
179	872302,99000	1273759,08000
179	872294,02550	1273760,62470

**“POR MEDIO DE LA CUAL SE SUSTRAE DEFINITIVA Y TEMPORALMENTE UN
ÁREA DE LA RESERVA FORESTAL DEL COCUY ESTABLECIDA MEDIANTE LA
LEY 2ª DE 1959 Y SE TOMAN OTRAS DETERMINACIONES”**

179	872284,99910	1273761,75210	181	869990,41000	1273788,01000
179	872275,93000	1273762,46000	181	869980,68000	1273789,06000
179	872264,64000	1273763,69000	181	869968,53000	1273791,70000
179	872251,92000	1273765,40000	181	869964,89930	1273792,32262
179	872247,70000	1273765,92000	181	869968,55250	1273791,73197
179	872239,52000	1273767,32000	181	869979,39950	1273789,97837
179	872233,38660	1273768,59550	181	869988,41430	1273789,38357
179	872227,16830	1273769,35520	181	869998,25910	1273787,62897
179	872221,18485	1273769,58345	182	869959,65590	1273793,17037
179	872223,56090	1273769,66617	182	869963,57091	1273792,53739
179	872234,25750	1273772,91437	182	869948,71000	1273793,46000
179	872244,19950	1273770,47017	182	869934,03000	1273796,16000
180	872048,60740	1273695,08230	182	869922,31000	1273797,99000
180	872051,98887	1273692,45800	182	869907,15000	1273801,18000
180	872044,30610	1273697,95957	182	869901,11018	1273803,13070
180	872035,93330	1273703,44357	182	869909,34130	1273802,07537
180	872027,41970	1273708,73117	182	869919,22950	1273800,58057
180	872019,39250	1273714,69717	182	869929,03250	1273798,55957
180	872011,19690	1273720,42837	182	869938,90450	1273796,96377
180	872003,31630	1273726,59877	182	869948,77630	1273795,36777
180	871995,19070	1273732,42757	183	869844,69530	1273819,29277
180	871987,06750	1273738,25977	183	869851,08352	1273815,49608
180	871979,28390	1273744,56557	183	869847,73000	1273816,63000
180	871970,97030	1273750,13217	183	869843,92000	1273819,39920
180	871962,80750	1273755,90897	183	869840,33290	1273822,45190
180	871954,68870	1273761,76697	183	869836,99000	1273825,77000
180	871946,51790	1273767,84297	183	869834,43850	1273829,21610
180	871938,58230	1273774,53497	183	869832,28140	1273832,92180
180	871934,62972	1273778,82004	183	869830,54490	1273836,84230
180	871938,06000	1273775,57000	183	869830,10938	1273838,21714
180	871944,72650	1273770,12410	183	869832,64070	1273832,97177
180	871951,79030	1273765,20450	183	869838,04450	1273825,58277
180	871959,21000	1273760,84000	184	870523,47000	1273895,12000
180	871968,72440	1273753,60710	184	870550,34000	1273892,48000
180	871978,63000	1273746,92000	184	870562,78000	1273891,48000
180	871989,96180	1273739,95580	184	870576,50000	1273890,28000
180	872001,05000	1273732,61000	184	870589,45000	1273888,72000
180	872012,14610	1273724,08570	184	870601,82000	1273887,07000
180	872023,58000	1273716,02000	184	870628,13000	1273883,65000
180	872028,84980	1273712,76740	184	870639,20000	1273882,87000
180	872033,82780	1273709,08370	184	870652,45000	1273881,43000
180	872038,47880	1273704,99500	184	870659,86000	1273880,73000
180	872042,77000	1273700,53000	184	870665,98000	1273880,21000
181	870008,10350	1273785,87177	184	870673,11000	1273879,84000
181	870017,94150	1273784,07857	184	870688,80000	1273878,24000
181	870005,47000	1273786,34000	184	870703,54000	1273877,00000

**“POR MEDIO DE LA CUAL SE SUSTRAE DEFINITIVA Y TEMPORALMENTE UN
ÁREA DE LA RESERVA FORESTAL DEL COCUY ESTABLECIDA MEDIANTE LA
LEY 2ª DE 1959 Y SE TOMAN OTRAS DETERMINACIONES”**

184	870718,44000	1273875,28000
184	870733,31000	1273873,81000
184	870748,67000	1273871,80000
184	870765,40000	1273870,57000
184	870778,96000	1273869,11000
184	870793,87000	1273867,56000
184	870810,13000	1273865,81000
184	870826,08000	1273864,58000
184	870841,40000	1273863,43000
184	870857,01000	1273861,91000
184	870872,23000	1273860,65000
184	870887,07000	1273858,74000
184	870902,16000	1273857,12000
184	870917,55000	1273854,70000
184	870947,93000	1273851,78000
184	870963,47000	1273850,63000
184	870978,63000	1273848,71000
184	870993,84000	1273847,20000
184	871007,89000	1273845,43000
184	871022,75000	1273844,33000
184	871038,59000	1273842,82000
184	871069,81000	1273839,19000
184	871100,05000	1273835,80000
184	871129,52000	1273832,83000
184	871137,58390	1273831,95310
184	871145,68520	1273831,54680
184	871153,79640	1273831,61250
184	871161,89000	1273832,15000
184	871172,55960	1273833,76130
184	871183,12080	1273835,97370
184	871193,54000	1273838,78000
184	871198,40630	1273840,74580
184	871203,46190	1273842,15490
184	871208,64350	1273842,98970
184	871213,88580	1273843,23970
184	871216,23803	1273843,08790
184	871207,85150	1273840,70337
184	871198,14250	1273838,31197
184	871188,35570	1273836,15697
184	871178,45250	1273833,95357
184	871168,28830	1273832,49697
184	871157,98650	1273831,08577
184	871147,60150	1273831,20657
184	871137,33710	1273831,17437
184	871127,24010	1273832,04037
184	871117,27510	1273832,99697

184	871107,34090	1273834,15317
184	871097,35170	1273834,76137
184	871087,40330	1273835,77417
184	871077,48990	1273837,13937
184	871067,53870	1273838,12517
184	871057,58330	1273839,07117
184	871047,62410	1273839,97717
184	871037,68970	1273841,13217
184	871027,74390	1273842,17237
184	871017,79770	1273843,20937
184	871007,84330	1273844,16337
184	870997,89390	1273845,16917
184	870987,97970	1273846,52377
184	870977,99490	1273847,17577
184	870968,07930	1273848,51777
184	870958,12910	1273849,51477
184	870948,12770	1273850,00057
184	870938,19190	1273851,14117
184	870928,24430	1273852,16437
184	870918,22610	1273852,48177
184	870908,37830	1273854,50057
184	870898,38970	1273855,11437
184	870888,42190	1273855,93517
184	870878,46590	1273856,87537
184	870868,53430	1273858,05577
184	870858,55150	1273858,72737
184	870848,61410	1273859,85377
184	870838,67870	1273860,99677
184	870828,72750	1273861,98497
184	870818,78850	1273863,09237
184	870808,84410	1273864,14677
184	870798,88030	1273865,00737
184	870788,92670	1273865,97097
184	870778,98830	1273867,08457
184	870769,03410	1273868,04317
184	870759,07930	1273868,99317
184	870749,12150	1273869,91357
184	870739,17450	1273870,94217
184	870729,22630	1273871,95937
184	870719,27330	1273872,92757
184	870709,30730	1273873,76697
184	870699,35630	1273874,75657
184	870689,37190	1273875,41037
184	870679,45490	1273876,73977
184	870669,53390	1273878,02777
184	870659,58530	1273879,04137

**“POR MEDIO DE LA CUAL SE SUSTRAE DEFINITIVA Y TEMPORALMENTE UN
ÁREA DE LA RESERVA FORESTAL DEL COCUY ESTABLECIDA MEDIANTE LA
LEY 2ª DE 1959 Y SE TOMAN OTRAS DETERMINACIONES”**

184	870649,62250	1273879,91177
184	870639,67050	1273880,89057
184	870629,72990	1273881,98257
184	870619,77090	1273882,89057
184	870609,82830	1273883,96457
184	870599,87730	1273884,95357
184	870589,92470	1273885,92697
184	870579,96530	1273886,83177
184	870570,02010	1273887,87857
184	870560,07070	1273888,88117
184	870550,12130	1273889,88637
184	870540,16690	1273890,84297
184	870530,21570	1273891,82837
184	870520,27250	1273892,77737
184	870510,44070	1273893,58537
184	870500,71510	1273894,03617
184	870491,12130	1273893,92857
184	870481,57150	1273893,03177
184	870471,95430	1273891,53777
184	870462,27290	1273889,65457
184	870452,52910	1273887,47677
184	870442,73810	1273885,44017
184	870433,04730	1273882,94557
184	870423,27730	1273880,81277
184	870413,49190	1273878,75057
184	870403,73810	1273876,54457
184	870393,94210	1273874,53077
184	870384,15110	1273872,49437
184	870374,43950	1273870,09517
184	870364,71610	1273867,74877
184	870354,81370	1273866,22317
184	870345,02570	1273864,17357
184	870335,26430	1273862,00077
184	870325,55690	1273859,89377
184	870316,20410	1273857,42677
184	870307,47970	1273853,97617
184	870299,46230	1273849,61097
184	870292,66350	1273843,58437
184	870286,59850	1273836,90357
184	870281,20810	1273829,35637
184	870276,47970	1273820,98877
184	870271,43430	1273812,41877
184	870267,52570	1273803,20317
184	870263,08890	1273794,24037
184	870258,76210	1273785,22477
184	870254,58150	1273776,10117

184	870249,36550	1273767,11957
184	870243,31110	1273758,24017
184	870236,64330	1273748,76477
184	870225,53410	1273745,21237
184	870214,81570	1273742,29297
184	870203,96150	1273741,51377
184	870193,50810	1273742,63457
184	870183,52810	1273744,33517
184	870173,67990	1273746,07137
184	870163,90130	1273748,19617
184	870156,78960	1273749,47006
184	870165,19000	1273748,30000
184	870175,35000	1273746,51000
184	870186,18000	1273744,77000
184	870191,66600	1273743,79150
184	870197,20960	1273743,22370
184	870202,78000	1273743,07000
184	870213,27000	1273743,51000
184	870216,73350	1273744,00160
184	870220,06510	1273745,06840
184	870223,17000	1273746,68000
184	870228,11200	1273749,48090
184	870232,93000	1273752,49000
184	870236,41770	1273754,63840
184	870239,70600	1273757,08120
184	870242,77000	1273759,80000
184	870246,34760	1273764,90630
184	870249,41070	1273770,33690
184	870251,93000	1273776,04000
184	870255,63040	1273783,66140
184	870259,63000	1273791,13000
184	870263,51240	1273799,93590
184	870266,91000	1273808,94000
184	870270,54500	1273817,61670
184	870273,94000	1273826,39000
184	870278,74400	1273834,68190
184	870284,20000	1273842,56000
184	870288,01720	1273846,37610
184	870292,25310	1273849,72130
184	870296,85000	1273852,55000
184	870303,56870	1273856,22660
184	870310,61850	1273859,21980
184	870317,93000	1273861,50000
184	870344,42000	1273866,58000
184	870370,95000	1273871,41000
184	870383,74460	1273873,96190

**“POR MEDIO DE LA CUAL SE SUSTRAE DEFINITIVA Y TEMPORALMENTE UN
ÁREA DE LA RESERVA FORESTAL DEL COCUY ESTABLECIDA MEDIANTE LA
LEY 2ª DE 1959 Y SE TOMAN OTRAS DETERMINACIONES”**

184	870396,43000	1273877,01000
184	870421,71000	1273883,13000
184	870434,54860	1273886,58240
184	870447,51000	1273889,54000
184	870460,79310	1273892,28260
184	870474,13000	1273894,75000
184	870482,13080	1273895,90220
184	870490,17670	1273896,67940
184	870498,25000	1273897,08000
185	871963,12927	1273767,85604
185	871961,91380	1273766,65930
185	871952,31000	1273773,04000
185	871946,19110	1273778,11650
185	871940,47060	1273783,63810
185	871935,18080	1273789,57360
185	871930,35150	1273795,88940
185	871926,01000	1273802,55300
185	871922,39650	1273811,24800
185	871919,37200	1273820,16300
185	871916,95000	1273829,27000
185	871908,80000	1273858,06000
185	871905,73560	1273867,79950
185	871901,99950	1273877,30150
185	871897,61000	1273886,52000
185	871893,04780	1273895,06320
185	871888,14850	1273903,41760
185	871882,92000	1273911,57000
185	871875,25780	1273917,83290
185	871867,22790	1273923,61680
185	871858,86000	1273928,90000
185	871847,90270	1273935,45410
185	871836,75000	1273941,67000
185	871824,50090	1273947,73340
185	871812,10000	1273953,48000
185	871808,02552	1273955,13991
185	871809,89110	1273954,63937
185	871819,66910	1273951,06877
185	871829,07890	1273946,88717
185	871838,15590	1273942,32577
185	871846,87050	1273937,34597
185	871855,82170	1273932,81597
185	871864,78210	1273927,87797
185	871874,38630	1273923,29577
185	871881,91890	1273915,51657
185	871888,60870	1273907,15857
185	871894,44370	1273898,25217

185	871899,02710	1273888,77337
185	871902,97190	1273879,22017
185	871906,10810	1273869,61557
185	871909,17190	1273860,09617
185	871912,04990	1273850,51837
185	871915,05430	1273840,98037
185	871918,15730	1273831,47337
185	871921,21450	1273822,02037
185	871924,43270	1273812,83657
185	871928,19810	1273804,08697
185	871932,62950	1273795,78617
185	871938,60330	1273788,52097
185	871945,22930	1273781,82757
185	871952,60610	1273775,66637
185	871960,45510	1273769,77077
186	871543,17000	1273965,39000
186	871570,83000	1273964,17000
186	871585,39000	1273964,45000
186	871601,29000	1273963,97000
186	871629,03000	1273961,63000
186	871644,99000	1273961,45000
186	871660,37000	1273959,91000
186	871674,58000	1273959,58000
186	871688,75000	1273958,24000
186	871703,88000	1273956,75000
186	871719,46000	1273955,47000
186	871749,37000	1273953,55000
186	871782,59000	1273952,44000
186	871791,84390	1273951,10310
186	871801,03000	1273949,36000
186	871811,23910	1273945,46910
186	871821,30000	1273941,21000
186	871844,74000	1273929,35000
186	871852,00720	1273925,51920
186	871859,04480	1273921,28130
186	871865,83000	1273916,65000
186	871870,47380	1273913,19860
186	871874,78900	1273909,34430
186	871878,74080	1273905,11820
186	871882,29740	1273900,55450
186	871885,43000	1273895,69000
186	871889,10420	1273889,67120
186	871892,30600	1273883,38840
186	871895,01660	1273876,87850
186	871897,22000	1273870,18000
186	871900,45180	1273860,66330

**“POR MEDIO DE LA CUAL SE SUSTRAE DEFINITIVA Y TEMPORALMENTE UN
ÁREA DE LA RESERVA FORESTAL DEL COCUY ESTABLECIDA MEDIANTE LA
LEY 2ª DE 1959 Y SE TOMAN OTRAS DETERMINACIONES”**

186	871903,30000	1273851,02480	186	871618,98710	1273960,95237
186	871905,76000	1273841,28000	186	871608,99170	1273961,33957
186	871910,50270	1273827,65010	186	871599,01550	1273962,03217
186	871915,55000	1273814,13000	186	871589,04430	1273962,80337
186	871917,12160	1273807,82880	186	871579,06710	1273963,48137
186	871919,28170	1273801,70430	186	871569,07070	1273963,75977
186	871921,95415	1273795,93437	186	871559,23690	1273964,62077
186	871919,69490	1273799,81157	186	871549,56190	1273964,63877
186	871915,05710	1273809,18797	186	871540,12210	1273963,75057
186	871912,06130	1273819,00777	186	871530,90430	1273961,81677
186	871908,56410	1273828,45257	186	871522,07870	1273958,54717
186	871905,54270	1273837,98517	186	871513,56770	1273954,51717
186	871902,67570	1273847,56637	186	871505,63170	1273949,16757
186	871899,46430	1273857,03917	186	871497,69470	1273943,48057
186	871896,50270	1273866,59077	186	871489,91350	1273937,27957
186	871893,50970	1273876,02057	186	871482,10770	1273931,02877
186	871890,24750	1273885,10237	186	871474,50270	1273924,52757
186	871886,16830	1273893,59357	186	871466,78310	1273918,10637
186	871881,30930	1273901,54757	186	871458,38990	1273912,34937
186	871875,10450	1273908,52517	186	871456,56989	1273911,09196
186	871867,94030	1273914,55097	186	871465,05000	1273917,80000
186	871859,74370	1273919,42637	186	871476,45000	1273927,59000
186	871851,39970	1273924,50497	186	871486,94000	1273936,28000
186	871842,61930	1273929,22697	186	871497,83000	1273945,56000
186	871833,77910	1273933,84157	186	871507,97000	1273952,46000
186	871824,82130	1273937,94397	186	871513,36070	1273956,01180
186	871815,92830	1273941,82817	186	871519,01960	1273959,11850
186	871806,85410	1273944,92017	186	871524,91000	1273961,76000
186	871797,59950	1273947,35497	186	871529,24190	1273963,61030
186	871788,15670	1273949,06757	186	871533,78740	1273964,84570
186	871778,49330	1273950,22817	186	871538,45990	1273965,44280
186	871768,67970	1273951,46737	187	871788,18184	1273959,32196
186	871758,68590	1273951,76557	187	871786,14120	1273959,22810
186	871748,72710	1273952,73437	187	871779,13510	1273959,26480
186	871738,74710	1273953,36637	187	871772,14000	1273959,66000
186	871728,76710	1273953,99837	187	871761,03370	1273960,59810
186	871718,78710	1273954,63037	187	871749,91000	1273961,30000
186	871708,80190	1273955,17857	187	871734,64000	1273961,68000
186	871698,82710	1273955,89537	187	871720,12000	1273962,35000
186	871688,84710	1273956,52737	187	871704,77000	1273963,55000
186	871678,84290	1273956,77517	187	871689,19000	1273964,75000
186	871668,86190	1273957,39237	187	871675,48000	1273966,49000
186	871658,90710	1273958,42337	187	871670,64464	1273966,86376
186	871648,92710	1273959,05637	187	871679,44650	1273966,30637
186	871638,94710	1273959,68837	187	871689,42650	1273965,67337
186	871628,96710	1273960,32037	187	871699,40650	1273965,04137

**"POR MEDIO DE LA CUAL SE SUSTRAE DEFINITIVA Y TEMPORALMENTE UN
ÁREA DE LA RESERVA FORESTAL DEL COCUY ESTABLECIDA MEDIANTE LA
LEY 2ª DE 1959 Y SE TOMAN OTRAS DETERMINACIONES"**

187	871709,38650	1273964,40937
187	871719,36650	1273963,77737
187	871729,34650	1273963,14537
187	871739,32650	1273962,51237
187	871749,32770	1273962,21437
187	871759,30910	1273961,60317
187	871769,29890	1273961,00297
187	871779,39510	1273960,26157
188	871191,97000	1273845,03000
188	871176,30280	1273841,49570
188	871160,52000	1273838,52000
188	871152,66800	1273837,40570
188	871144,74520	1273837,05000
188	871136,82490	1273837,45600
188	871128,98000	1273838,62000
188	871114,86000	1273840,25000
188	871099,53000	1273842,05000
188	871084,69000	1273843,79000
188	871069,60000	1273845,41000
188	871052,88000	1273847,25000
188	871039,51000	1273848,63000
188	871023,89000	1273849,92000
188	871009,41000	1273851,24000
188	870994,55000	1273852,44000
188	870979,74000	1273853,77000
188	870963,96000	1273855,29000
188	870948,57000	1273857,09000
188	870935,90000	1273858,26000
188	870918,96000	1273860,01000
188	870902,94000	1273862,02000
188	870888,52000	1273863,87000
188	870872,96000	1273865,67000
188	870858,16000	1273867,09000
188	870842,49000	1273868,51000
188	870826,93000	1273869,76000
188	870810,83000	1273871,33000
188	870795,07000	1273873,30000
188	870775,37000	1273875,33000
188	870765,95000	1273876,34000
188	870748,39000	1273877,94000
188	870733,74000	1273879,21000
188	870719,25000	1273881,06000
188	870704,03000	1273882,43000
188	870689,43000	1273884,03000
188	870674,08000	1273885,20000
188	870667,02000	1273885,95000

188	870659,97000	1273886,27000
188	870652,51000	1273887,00000
188	870640,23000	1273888,42000
188	870615,67000	1273891,12000
188	870602,91000	1273892,89000
188	870590,16000	1273894,39000
188	870577,40000	1273895,90000
188	870563,43000	1273896,96000
188	870551,44000	1273898,34000
188	870537,00000	1273899,69000
188	870524,67000	1273900,80000
188	870498,96000	1273903,79000
188	870486,26760	1273901,91400
188	870473,51000	1273900,55000
188	870466,55130	1273899,58220
188	870459,73000	1273897,90000
188	870453,14310	1273896,12680
188	870446,46000	1273894,76000
188	870434,44000	1273892,02000
188	870420,25000	1273888,65000
188	870409,37000	1273886,38000
188	870395,94000	1273883,86000
188	870382,97000	1273880,55000
188	870369,89000	1273877,86000
188	870357,75000	1273875,37000
188	870344,36000	1273873,13000
188	870329,82000	1273870,22000
188	870320,73740	1273868,24170
188	870311,84740	1273865,52570
188	870303,21000	1273862,09000
188	870298,13410	1273859,38140
188	870293,25020	1273856,34020
188	870288,58000	1273852,98000
188	870284,37950	1273849,83840
188	870280,60590	1273846,19510
188	870277,31880	1273842,10750
188	870274,57000	1273837,64000
188	870269,57000	1273828,40000
188	870265,65000	1273819,51000
188	870261,63000	1273810,52000
188	870258,17000	1273802,87000
188	870253,86000	1273793,17000
188	870251,11000	1273787,09000
188	870246,67000	1273778,32000
188	870244,15910	1273773,00180
188	870241,29130	1273767,86710

**“POR MEDIO DE LA CUAL SE SUSTRAE DEFINITIVA Y TEMPORALMENTE UN
ÁREA DE LA RESERVA FORESTAL DEL COCUY ESTABLECIDA MEDIANTE LA
LEY 2ª DE 1959 Y SE TOMAN OTRAS DETERMINACIONES”**

188	870238,08000	1273762,94000	188	870258,75650	1273807,39657
188	870235,74090	1273760,39400	188	870263,16690	1273816,37217
188	870233,10030	1273758,16220	188	870267,52230	1273825,46057
188	870230,20000	1273756,28000	188	870270,74190	1273835,53957
188	870220,73000	1273751,62000	188	870276,33870	1273844,85977
188	870216,42700	1273750,24160	188	870283,93490	1273853,03497
188	870212,05000	1273749,12000	188	870293,55010	1273858,65397
188	870207,20460	1273748,44760	188	870303,36290	1273863,33097
188	870202,32000	1273748,18000	188	870313,37930	1273866,75877
188	870197,26210	1273748,22750	188	870323,40010	1273869,17697
188	870192,23500	1273748,78600	188	870333,15470	1273871,66717
188	870187,29000	1273749,85000	188	870342,91550	1273873,84197
188	870176,21000	1273751,48000	188	870352,68050	1273875,99757
188	870166,16000	1273753,55000	188	870362,44790	1273878,14157
188	870154,56000	1273756,21000	188	870372,21570	1273880,28397
188	870141,92000	1273758,29000	188	870381,98030	1273882,44097
188	870128,50000	1273760,38000	188	870391,73670	1273884,63637
188	870115,34000	1273764,11000	188	870401,51970	1273886,70877
188	870102,12000	1273767,00000	188	870411,24630	1273889,04037
188	870089,17000	1273770,01000	188	870421,03110	1273891,10437
188	870075,82000	1273772,89000	188	870430,80670	1273893,21177
188	870062,76000	1273775,54000	188	870440,58730	1273895,29477
188	870058,42238	1273776,40196	188	870450,33790	1273897,51677
188	870067,08430	1273774,85057	188	870460,14330	1273899,56157
188	870076,92770	1273773,08737	188	870470,07810	1273901,57457
188	870086,77090	1273771,32357	188	870480,20930	1273903,19677
188	870096,61410	1273769,56057	188	870490,55790	1273904,09957
188	870106,45750	1273767,79757	188	870500,93710	1273904,29637
188	870116,30070	1273766,03357	188	870511,18470	1273903,93737
188	870126,14410	1273764,27057	188	870521,27590	1273903,02257
188	870135,98750	1273762,50737	188	870531,23690	1273902,02017
188	870145,83070	1273760,74337	188	870541,18790	1273901,03017
188	870155,70690	1273759,13037	188	870551,13770	1273900,02997
188	870165,73370	1273758,42477	188	870561,09110	1273899,06457
188	870175,44350	1273755,91617	188	870571,03990	1273898,05377
188	870185,32670	1273754,37557	188	870580,99030	1273897,05917
188	870195,10790	1273753,08117	188	870590,93830	1273896,04077
188	870204,45770	1273752,21977	188	870600,88930	1273895,05217
188	870213,30830	1273752,80777	188	870610,83290	1273893,98877
188	870221,53810	1273754,91597	188	870620,80610	1273893,22177
188	870228,75050	1273759,35157	188	870630,75630	1273892,22437
188	870232,97290	1273760,18457	188	870640,70310	1273891,19577
188	870240,27410	1273769,12117	188	870650,65650	1273890,22957
188	870244,83090	1273777,17377	188	870660,58130	1273888,97957
188	870250,03990	1273789,39577	188	870670,53970	1273888,06417
188	870245,95110	1273802,43557	188	870680,48750	1273887,04457

“POR MEDIO DE LA CUAL SE SUSTRAE DEFINITIVA Y TEMPORALMENTE UN ÁREA DE LA RESERVA FORESTAL DEL COCUY ESTABLECIDA MEDIANTE LA LEY 2ª DE 1959 Y SE TOMAN OTRAS DETERMINACIONES”

188	870690,42910	1273885,96177
188	870700,37790	1273884,95077
188	870710,32970	1273883,96977
188	870720,28510	1273883,02537
188	870730,24630	1273882,13777
188	870740,20490	1273881,22437
188	870750,17150	1273880,39157
188	870760,09570	1273879,13577
188	870770,04890	1273878,16837
188	870779,97910	1273876,97337
188	870789,93450	1273876,02797
188	870799,88370	1273875,02197
188	870809,86990	1273874,38277
188	870819,78910	1273873,07717
188	870829,74070	1273872,09437
188	870839,69750	1273871,16357
188	870849,63030	1273869,99357
188	870859,58110	1273869,00217
188	870869,53290	1273868,02097
188	870879,49230	1273867,11637
188	870889,42910	1273865,98677
188	870899,38430	1273865,03997
188	870909,33730	1273864,07017
188	870919,31210	1273863,31837
188	870929,28110	1273862,51137
188	870939,19530	1273861,15537
188	870949,15030	1273860,20357
188	870959,10010	1273859,20437
188	870969,06050	1273858,30997
188	870979,00390	1273857,24477
188	870988,96650	1273856,37117
188	870998,90410	1273855,25017
188	871008,83550	1273854,06457
188	871018,78070	1273853,01857
188	871028,73170	1273852,02997
188	871038,67970	1273851,01137
188	871048,63270	1273850,04257
188	871058,58230	1273849,03917
188	871068,54030	1273848,12117
188	871078,49030	1273847,12137
188	871088,44290	1273846,14917
188	871098,40090	1273845,22937
188	871108,35950	1273844,31697
188	871118,34490	1273843,67137
188	871128,25130	1273842,34897
188	871138,11910	1273842,09537

188	871147,79790	1273841,50017
188	871157,32770	1273841,76057
188	871166,85630	1273842,30077
188	871176,45450	1273843,76777
188	871186,04090	1273846,02617
188	871195,71570	1273848,47537
188	871205,48810	1273850,60557
188	871215,22530	1273852,88357
188	871224,95990	1273855,17257
188	871234,63570	1273857,70697
188	871244,35110	1273860,07657
188	871254,06670	1273862,44537
188	871263,87330	1273864,43277
188	871273,61150	1273866,70637
188	871283,29210	1273869,22157
188	871293,00930	1273871,58297
188	871302,73070	1273873,92697
188	871312,40910	1273876,45097
188	871322,16630	1273878,64517
188	871331,95450	1273880,70997
188	871341,62910	1273883,24977
188	871351,36630	1273885,52757
188	871361,10830	1273887,78597
188	871370,79870	1273890,25997
188	871380,53990	1273892,52077
188	871390,26830	1273894,83537
188	871399,94850	1273897,25417
188	871409,53390	1273899,51657
188	871418,80270	1273902,37437
188	871427,74510	1273905,79977
188	871436,30270	1273910,05077
188	871444,56430	1273914,84997
188	871452,63710	1273920,18537
188	871460,52650	1273926,04357
188	871468,26270	1273932,31917
188	871475,87890	1273938,80617
188	871483,75890	1273944,96417
188	871491,70710	1273951,12657
188	871499,90910	1273957,28697
188	871508,99430	1273962,45957
188	871518,45350	1273967,15637
188	871528,42810	1273970,64117
188	871530,29090	1273971,04021
188	871527,41650	1273969,97300
188	871522,70000	1273967,64000
188	871516,47250	1273965,02710

**“POR MEDIO DE LA CUAL SE SUSTRAE DEFINITIVA Y TEMPORALMENTE UN
ÁREA DE LA RESERVA FORESTAL DEL COCUY ESTABLECIDA MEDIANTE LA
LEY 2ª DE 1959 Y SE TOMAN OTRAS DETERMINACIONES”**

188	871510,58060	1273961,72630
188	871505,10000	1273957,78000
188	871495,40000	1273950,53000
188	871483,56000	1273941,09000
188	871472,29000	1273932,17000
188	871460,62000	1273923,26000
188	871449,65000	1273913,68000
188	871444,72600	1273909,92730
188	871439,38980	1273906,78810
188	871433,71750	1273904,30730
188	871427,79000	1273902,52000
188	871416,36950	1273898,74760
188	871404,80000	1273895,46000
188	871380,44000	1273889,54000
188	871369,33690	1273886,55170
188	871358,13000	1273883,98000
188	871345,45000	1273880,98000
188	871333,30000	1273878,15000
188	871319,72000	1273874,92000
188	871304,25000	1273870,98000
188	871287,82000	1273867,56000
188	871270,90000	1273863,36000
188	871256,13000	1273860,05000
188	871223,26000	1273852,01000
188	871207,57470	1273848,70090
189	871649,50650	1273968,20237
189	871656,62933	1273967,75131
189	871645,39000	1273968,13000
189	871629,72000	1273969,23000
189	871601,83000	1273970,68000
189	871586,26000	1273971,62000
189	871570,86000	1273972,42000
189	871556,03000	1273972,72000
189	871546,50947	1273973,55251
189	871549,22310	1273973,79697
189	871559,55690	1273974,16337
189	871569,69310	1273973,77577
189	871579,67030	1273973,00077
189	871589,62650	1273971,99537
189	871599,60750	1273971,37757
189	871609,59850	1273970,91857
189	871619,56650	1273970,09937
189	871629,54650	1273969,46637
189	871639,52650	1273968,83437
190	870114,30000	1273757,18000
190	870118,65228	1273756,30168

190	870114,68470	1273757,01237
190	870104,78450	1273758,45797
190	870094,93650	1273760,19517
190	870085,08330	1273761,90377
190	870075,24670	1273763,70357
190	870065,39430	1273765,41717
190	870055,56290	1273767,24677
190	870045,69910	1273768,89477
190	870035,83470	1273770,54097
190	870025,98830	1273772,28677
190	870016,12450	1273773,93597
190	870006,25290	1273775,54157
190	869996,44190	1273777,48497
190	869986,64110	1273779,48577
190	869978,07490	1273781,78477
190	869968,20310	1273783,38077
190	869958,33130	1273784,97677
190	869947,26010	1273785,99057
190	869937,44170	1273787,91617
190	869927,56990	1273789,51217
190	869917,64450	1273790,77717
190	869907,77270	1273792,37277
190	869897,88390	1273793,86397
190	869887,84030	1273794,39757
190	869878,07670	1273796,74997
190	869867,87230	1273798,04677
190	869857,62010	1273800,85057
190	869847,80170	1273805,62937
190	869838,72490	1273811,70477
190	869831,16830	1273819,52357
190	869824,77070	1273828,24897
190	869820,03430	1273837,98157
190	869816,86930	1273848,29497
190	869815,82130	1273858,76517
190	869814,10290	1273868,93937
190	869815,60330	1273872,90957
190	869815,01490	1273892,90217
190	869814,40390	1273898,97757
190	869814,10890	1273908,97317
190	869813,47430	1273918,95877
190	869813,19150	1273928,95497
190	869812,88450	1273938,95017
190	869812,54750	1273948,94457
190	869812,19690	1273958,93857
190	869811,96610	1273968,93617
190	869811,70430	1273978,97737

**“POR MEDIO DE LA CUAL SE SUSTRAE DEFINITIVA Y TEMPORALMENTE UN
ÁREA DE LA RESERVA FORESTAL DEL COCUY ESTABLECIDA MEDIANTE LA
LEY 2ª DE 1959 Y SE TOMAN OTRAS DETERMINACIONES”**

190	869812,07290	1273989,20397
190	869812,68530	1273999,58697
190	869813,27705	1274002,96466
190	869813,13640	1273997,27730
190	869813,16000	1273982,57000
190	869813,66000	1273969,72000
190	869814,25000	1273955,63000
190	869814,78000	1273942,25000
190	869815,18000	1273927,33000
190	869815,34000	1273913,02000
190	869815,54000	1273900,95000
190	869815,53000	1273885,47000
190	869815,95000	1273873,01000
190	869816,86000	1273860,71000
190	869817,89860	1273856,85420
190	869818,38000	1273852,89000
190	869818,81850	1273847,76970
190	869819,95570	1273842,75810
190	869821,77000	1273837,95000
190	869823,26500	1273833,41330
190	869825,21780	1273829,05410
190	869827,60790	1273824,91840
190	869830,41000	1273821,05000
190	869833,19200	1273817,87390
190	869836,35420	1273815,07330
190	869839,84570	1273812,70220
190	869843,61000	1273810,79000
190	869849,24920	1273808,23200
190	869855,06330	1273806,10140
190	869861,02000	1273804,41000
190	869869,25480	1273803,13390
190	869877,43000	1273801,52000
190	869885,07880	1273800,29650
190	869892,63000	1273798,57000
190	869905,51000	1273795,37000
190	869921,06000	1273792,58000
190	869933,39000	1273790,21000
190	869947,91000	1273787,70000
190	869961,17000	1273784,78000
190	869966,44000	1273783,72000
190	869978,70000	1273782,70000
190	869989,87000	1273781,64000
190	870003,64000	1273779,73000
190	870018,11000	1273777,53000
190	870035,04000	1273774,51000
190	870048,32000	1273772,02000

190	870061,66000	1273768,98000
190	870074,84000	1273765,99000
190	870088,15000	1273762,95000
190	870100,69000	1273760,27000
191	869824,95490	1273859,51477
191	869825,22933	1273857,43287
191	869824,44430	1273861,11130
191	869823,57290	1273867,25780
191	869823,13000	1273873,45000
191	869822,61000	1273886,82000
191	869822,23000	1273901,15000
191	869822,31000	1273914,00000
191	869822,33000	1273928,19000
191	869822,04000	1273943,26000
191	869821,50000	1273956,86000
191	869821,25000	1273970,67000
191	869820,99000	1273983,09000
191	869819,70000	1273998,05000
191	869820,02590	1274003,19480
191	869820,95690	1274008,26510
191	869822,48000	1274013,19000
191	869824,92150	1274019,03750
191	869827,92010	1274024,61970
191	869831,44740	1274029,88390
191	869835,47000	1274034,78000
191	869843,49000	1274046,49000
191	869852,32000	1274057,79000
191	869860,28000	1274069,35000
191	869871,02000	1274084,84000
191	869876,38000	1274094,03000
191	869884,53000	1274106,34000
191	869893,12000	1274118,48000
191	869901,20000	1274130,05000
191	869910,07000	1274142,46000
191	869918,93000	1274154,17000
191	869927,50000	1274165,59000
191	869936,59000	1274177,75000
191	869946,14000	1274189,05000
191	869956,04000	1274200,63000
191	869965,80000	1274211,78000
191	869975,07000	1274223,06000
191	869984,62000	1274233,81000
191	869993,92000	1274245,22000
191	869998,83000	1274250,41000
191	870004,39000	1274256,17000
191	870013,29341	1274265,89780

**“POR MEDIO DE LA CUAL SE SUSTRAE DEFINITIVA Y TEMPORALMENTE UN
ÁREA DE LA RESERVA FORESTAL DEL COCUY ESTABLECIDA MEDIANTE LA
LEY 2ª DE 1959 Y SE TOMAN OTRAS DETERMINACIONES”**

191	870011,23830	1274263,15037
191	870004,96690	1274255,14157
191	869999,93250	1274246,25837
191	869991,62330	1274240,22537
191	869985,08990	1274232,65457
191	869978,85050	1274224,82937
191	869972,04750	1274217,49217
191	869965,73970	1274209,72617
191	869962,04790	1274206,72637
191	869948,21110	1274190,66897
191	869945,80390	1274187,30477
191	869939,25910	1274179,74397
191	869933,37910	1274172,27757
191	869927,62730	1274164,09737
191	869921,89230	1274155,90537
191	869916,25970	1274147,64137
191	869910,55110	1274139,43077
191	869904,83930	1274131,22237
191	869898,95590	1274123,13457
191	869892,83490	1274115,21357
191	869887,40370	1274106,80797
191	869881,34010	1274098,84677
191	869875,59290	1274090,66337
191	869869,84590	1274082,47957
191	869864,09810	1274074,29657
191	869858,35070	1274066,11317
191	869852,60390	1274057,92937
191	869846,85650	1274049,74597
191	869841,38390	1274041,38497
191	869835,57650	1274033,42297
191	869830,57350	1274025,15877
191	869828,72590	1274022,59977
191	869824,03290	1274010,88617
191	869820,99290	1273993,29017
191	869821,23430	1273988,95077
191	869821,23230	1273979,17177
191	869821,83010	1273969,22657
191	869821,79930	1273959,22117
191	869822,09330	1273949,22557
191	869822,38710	1273939,22977
191	869823,01450	1273929,24397
191	869823,30730	1273919,24837
191	869823,65150	1273909,25417
191	869823,56430	1273899,24717
191	869822,81150	1273893,13157
191	869823,89970	1273873,15377

191	869824,80690	1273869,28477
192	870017,42930	1274271,42697
192	870015,12219	1274268,34265
192	870017,67960	1274272,26560
192	870020,92000	1274277,94220
192	870023,82000	1274283,80000
192	870025,92490	1274289,23890
192	870027,40770	1274294,87920
192	870028,25000	1274300,65000
192	870032,37000	1274318,37000
192	870034,06890	1274327,11310
192	870035,33000	1274335,93000
192	870036,44810	1274345,02920
192	870037,15000	1274354,17000
192	870037,51260	1274363,19730
192	870038,14000	1274372,21000
192	870038,31050	1274378,56360
192	870039,09970	1274384,87030
192	870040,50000	1274391,07000
192	870040,98280	1274400,51070
192	870041,18324	1274407,59895
192	870041,43550	1274400,30017
192	870040,74490	1274390,10277
192	870040,01370	1274380,11577
192	870038,97970	1274370,16837
192	870038,05810	1274360,21077
192	870037,16050	1274350,25117
192	870036,29470	1274340,28877
192	870035,40430	1274330,32857
192	870034,45370	1274320,29377
192	870033,15550	1274310,09617
192	870030,96470	1274299,85917
192	870027,32850	1274289,94417
192	870022,90890	1274280,38317
193	870039,67790	1274421,36697
193	870039,79579	1274420,47178
193	870038,87362	1274423,60382
194	869970,73630	1274518,21557
194	869974,18250	1274509,31297
194	869997,71390	1274512,66877
194	869984,49550	1274493,33277
194	869993,57590	1274488,63257
194	869997,23530	1274478,77357
194	870004,49430	1274472,00197
194	870011,62630	1274464,98917
194	870019,10670	1274458,11477

"POR MEDIO DE LA CUAL SE SUSTRAE DEFINITIVA Y TEMPORALMENTE UN AREA DE LA RESERVA FORESTAL DEL COCUY ESTABLECIDA MEDIANTE LA LEY 2ª DE 1959 Y SE TOMAN OTRAS DETERMINACIONES"

194	870022,59870	1274452,80237
194	870025,27590	1274449,66797
194	870031,68730	1274440,62857
194	870036,15830	1274431,49697
194	870038,21004	1274425,45296
194	870036,73000	1274429,02000
194	870032,51850	1274437,53590
194	870027,66600	1274445,70000
194	870021,98310	1274452,74380
194	870015,76000	1274459,31000
194	870001,93000	1274472,64000
194	869997,18230	1274476,81010
194	869992,67760	1274481,24150
194	869988,43000	1274485,92000
194	869983,89470	1274490,40180
194	869979,93530	1274495,39960
194	869976,61000	1274500,84000
194	869972,75410	1274509,13020
194	869969,19000	1274517,55000
194	869966,81800	1274523,33610
194	869964,95010	1274529,30410
194	869963,60000	1274535,41000
194	869959,89000	1274554,52000
194	869955,50000	1274572,52000
194	869952,82290	1274581,80550
194	869950,36000	1274591,15000
194	869946,58380	1274605,80340
194	869944,86877	1274614,07036
194	869947,31470	1274604,55197
194	869949,80290	1274594,86337
194	869955,50290	1274586,00597
194	869954,77890	1274575,49537
194	869957,26770	1274565,80997
194	869959,75590	1274556,12437
194	869962,57490	1274546,52397
194	869965,05150	1274536,85837
194	869967,84110	1274527,43057
195	869939,55890	1274633,76837
195	869939,60144	1274633,61912
195	869937,01110	1274639,76360
195	869933,95000	1274645,78000
195	869930,46020	1274651,78920
195	869927,17000	1274657,91000
195	869924,60740	1274662,37370
195	869923,14547	1274664,27184
195	869925,36210	1274662,11437
195	869938,54610	1274657,53677
195	869936,02910	1274643,59677
196	869817,79130	1274019,59640
196	869815,98364	1274016,38806
196	869816,94390	1274020,54697
196	869822,54950	1274029,58677
196	869827,61030	1274038,61797
196	869833,34390	1274047,00097
196	869839,04230	1274055,23397
196	869844,54810	1274063,58697
196	869850,21310	1274071,82817
196	869856,23170	1274079,82097
196	869862,34530	1274087,74737
196	869867,74350	1274096,17597
196	869873,84010	1274104,11417
196	869878,98050	1274112,72377
196	869884,48970	1274121,07437
196	869890,37310	1274129,16217
196	869895,82130	1274137,55557
196	869901,71390	1274145,63717
196	869907,60170	1274153,72177
196	869913,50430	1274161,79617
196	869919,46930	1274169,82677
196	869925,56510	1274177,76537
196	869931,80890	1274186,19417
196	869938,79470	1274193,37337
196	869945,42130	1274200,86317
196	869951,64030	1274208,70617
196	869958,20310	1274216,25137
196	869964,71690	1274223,83897
196	869971,21230	1274231,44257
196	869977,71990	1274239,03557
196	869984,34490	1274246,52697
196	869990,62590	1274254,31597
196	869997,18050	1274261,85217
196	870003,42750	1274269,41357
196	870008,93290	1274277,26537
196	870013,43370	1274285,46017
196	870017,48930	1274293,80837
196	870021,73170	1274302,28457
196	870023,20250	1274311,72397
196	870024,44090	1274321,35697
196	870025,30050	1274331,23757
196	870026,16410	1274341,20037
196	870027,08010	1274351,15837
196	870028,15130	1274361,10237

**“POR MEDIO DE LA CUAL SE SUSTRAE DEFINITIVA Y TEMPORALMENTE UN
ÁREA DE LA RESERVA FORESTAL DEL COCUY ESTABLECIDA MEDIANTE LA
LEY 2ª DE 1959 Y SE TOMAN OTRAS DETERMINACIONES”**

196	870029,00370	1274371,06597
196	870029,87810	1274381,02777
196	870030,77030	1274390,97497
196	870031,20130	1274400,73197
196	870030,99350	1274410,18377
196	870029,37150	1274419,16057
196	870027,18670	1274427,93877
196	870023,37350	1274436,19917
196	870017,95870	1274443,69417
196	870011,66390	1274450,87457
196	870004,43690	1274457,56197
196	869997,38330	1274464,65017
196	869990,15490	1274471,68077
196	869983,13170	1274479,16177
196	869976,41590	1274487,14017
196	869970,40950	1274495,77757
196	869965,37470	1274505,01477
196	869961,15390	1274514,63117
196	869957,89570	1274524,46517
196	869955,35790	1274534,32137
196	869952,78390	1274544,00857
196	869950,12710	1274553,65077
196	869947,29910	1274563,24897
196	869944,94310	1274572,96837
196	869942,46530	1274582,65657
196	869940,15850	1274592,38857
196	869937,82430	1274602,11377
196	869935,27250	1274611,78277
196	869933,45870	1274621,62697
196	869930,36910	1274630,90637
196	869926,95570	1274639,76817
196	869923,01310	1274648,14277
196	869917,59810	1274655,60437
196	869911,06750	1274662,09897
196	869903,57890	1274667,74077
196	869895,41130	1274672,86557
196	869886,71210	1274677,61317
196	869878,10930	1274682,71457
196	869869,45890	1274687,92697
196	869860,78150	1274693,80617
196	869852,82870	1274701,17517
196	869851,17770	1274703,40490
196	869854,10000	1274700,92000
196	869858,08970	1274698,00780
196	869862,38000	1274695,56000
196	869868,43670	1274691,97550

196	869874,65000	1274688,67000
196	869884,65080	1274683,74590
196	869894,56000	1274678,64000
196	869902,45030	1274673,59690
196	869910,22000	1274668,37000
196	869914,49100	1274663,95780
196	869918,43770	1274659,25320
196	869922,04000	1274654,28000
196	869924,77670	1274650,77390
196	869927,15440	1274647,01500
196	869929,15000	1274643,04000
196	869933,11990	1274631,35600
196	869936,40000	1274619,46000
196	869940,22390	1274604,67400
196	869944,28000	1274589,95000
196	869949,67000	1274571,63000
196	869952,12630	1274562,56750
196	869954,37000	1274553,45000
196	869958,79000	1274534,43000
196	869960,22980	1274527,85020
196	869962,14310	1274521,39220
196	869964,52000	1274515,09000
196	869968,18100	1274506,44050
196	869972,26000	1274497,98000
196	869984,52000	1274481,30000
196	869998,48000	1274468,15000
196	870011,93000	1274454,97000
196	870016,11540	1274450,77010
196	870019,91520	1274446,21830
196	870023,30000	1274441,35000
196	870026,53960	1274436,82960
196	870029,18370	1274431,93690
196	870031,19000	1274426,75000
196	870033,19070	1274420,43300
196	870034,62110	1274413,96290
196	870035,46980	1274407,39120
196	870035,73000	1274400,77000
196	870034,35000	1274391,45000
196	870033,06000	1274383,14000
196	870032,11000	1274372,94000
196	870030,56000	1274363,27000
196	870030,59000	1274354,37000
196	870029,67000	1274346,55000
196	870028,93000	1274337,31000
196	870027,74000	1274328,21000
196	870025,95000	1274319,74000

**“POR MEDIO DE LA CUAL SE SUSTRAE DEFINITIVA Y TEMPORALMENTE UN
ÁREA DE LA RESERVA FORESTAL DEL COCUY ESTABLECIDA MEDIANTE LA
LEY 2ª DE 1959 Y SE TOMAN OTRAS DETERMINACIONES”**

196	870023,84000	1274306,45000
196	870021,72000	1274295,73000
196	870020,58750	1274291,11210
196	870018,91470	1274286,66140
196	870016,72520	1274282,44080
196	870014,05000	1274278,51000
196	870009,84740	1274272,24840
196	870005,33010	1274266,20980
196	870000,51000	1274260,41000
196	869995,28120	1274254,62310
196	869990,62000	1274248,37000
196	869981,03000	1274238,19000
196	869971,36000	1274227,12000
196	869961,63000	1274217,80000
196	869951,58000	1274205,26000
196	869942,35000	1274194,20000
196	869932,65000	1274181,46000
196	869923,70000	1274169,34000
196	869915,26000	1274157,60000
196	869906,88000	1274145,96000
196	869898,02000	1274133,21000
196	869889,63000	1274122,11000
196	869881,38000	1274109,19000
196	869872,25000	1274097,02000
196	869865,81000	1274087,76000
196	869855,31000	1274072,68000
196	869847,69000	1274061,68000
196	869839,74000	1274050,21000
196	869830,41660	1274039,03830
196	869821,59000	1274027,47000
197	869891,70210	1274686,39157
197	869895,50965	1274684,20303
197	869889,63690	1274686,58040
197	869883,33580	1274689,59080
197	869877,23000	1274692,98000
197	869871,43700	1274696,69130
197	869865,86000	1274700,72000
197	869862,24890	1274703,52250
197	869858,86000	1274706,59000
197	869855,43530	1274709,49600
197	869852,35000	1274712,76000
197	869849,71760	1274716,09140
197	869847,58000	1274719,76000
197	869846,50300	1274723,51020
197	869845,87090	1274727,36040
197	869845,69240	1274731,25810

197	869845,97000	1274735,15000
197	869846,26670	1274737,58390
197	869846,97660	1274739,93090
197	869848,07860	1274742,12120
197	869849,54000	1274744,09000
197	869850,92970	1274747,24320
197	869852,64620	1274750,23110
197	869854,67000	1274753,02000
197	869858,60990	1274759,71240
197	869862,06000	1274766,67000
197	869870,27000	1274784,55000
197	869872,45900	1274788,87300
197	869874,36000	1274793,33000
197	869877,05780	1274796,96760
197	869880,24000	1274800,19000
197	869880,85830	1274800,71822
197	869876,08990	1274793,24177
197	869871,57270	1274784,41017
197	869867,00770	1274775,51217
197	869862,49650	1274766,58757
197	869857,97010	1274757,70137
197	869854,15870	1274748,89997
197	869851,35330	1274744,65937
197	869849,24270	1274730,16837
197	869850,28970	1274721,40177
197	869854,41090	1274713,39077
197	869859,72890	1274707,71817
197	869866,99970	1274702,29177
197	869874,78490	1274696,89917
197	869883,09670	1274691,48877
198	869926,60480	1274818,69080
198	869928,62290	1274818,24810
198	869930,53830	1274817,47340
198	869932,29680	1274816,38880
198	869933,84870	1274815,02480
198	869935,15000	1274813,42000
198	869942,07260	1274806,34553
198	869934,65690	1274809,92437
198	869929,21350	1274815,23877
198	869921,27070	1274818,27297
198	869918,55030	1274817,63137
198	869910,60349	1274817,87221
198	869911,82530	1274818,17750
198	869917,14490	1274818,73420
198	869922,49000	1274818,54000
198	869924,54110	1274818,78900

**“POR MEDIO DE LA CUAL SE SUSTRAE DEFINITIVA Y TEMPORALMENTE UN
ÁREA DE LA RESERVA FORESTAL DEL COCUY ESTABLECIDA MEDIANTE LA
LEY 2ª DE 1959 Y SE TOMAN OTRAS DETERMINACIONES”**

199	869985,33270	1274797,36737	201	869935,69670	1274820,04120
199	869974,26470	1274795,42777	201	869933,31010	1274821,77840
199	869971,01704	1274795,76789	201	869930,69280	1274823,14350
199	869972,62970	1274795,96930	201	869927,90230	1274824,10640
199	869977,21130	1274797,09620	201	869925,00010	1274824,64580
199	869981,63000	1274798,75000	201	869922,05000	1274824,75000
199	869986,09620	1274800,41130	201	869915,82540	1274824,96400
199	869990,36010	1274802,53870	201	869909,61690	1274824,46780
199	869994,37330	1274805,10800	201	869903,50530	1274823,26800
199	869998,09000	1274808,09000	201	869897,57000	1274821,38000
199	870001,72250	1274812,20470	201	869892,34310	1274818,60360
199	870004,73910	1274816,79010	201	869887,40780	1274815,33690
199	870007,07960	1274821,75470	201	869882,81000	1274811,61000
199	870008,69730	1274826,99960	201	869875,00000	1274804,47000
199	870009,56000	1274832,42000	201	869872,59570	1274801,99190
199	870011,70700	1274843,45700	201	869870,47410	1274799,26790
199	870013,21000	1274854,60000	201	869868,66000	1274796,33000
199	870014,04000	1274867,81000	201	869866,51950	1274792,67010
199	870014,61000	1274880,98000	201	869864,88000	1274788,76000
199	870014,80588	1274893,95703	201	869864,46930	1274788,36380
199	870014,77830	1274890,60197	201	869864,12090	1274787,91170
199	870014,67650	1274880,60257	201	869863,84250	1274787,41360
199	870014,62030	1274870,60257	201	869863,64000	1274786,88000
199	870014,51890	1274860,60317	201	869861,44340	1274780,49760
199	870014,49010	1274850,60297	201	869858,71700	1274774,32300
199	870014,32090	1274840,50417	201	869855,48000	1274768,40000
199	870013,56730	1274829,83937	201	869852,83890	1274762,04840
199	870011,09450	1274818,67757	201	869849,79470	1274755,87990
199	870004,04050	1274809,57017	201	869846,36000	1274749,92000
199	869995,44450	1274802,26757	201	869844,21380	1274745,56420
200	870015,00530	1274950,88277	201	869842,45000	1274741,04000
200	870014,89563	1274942,16298	201	869841,35110	1274738,45660
200	870014,82000	1274948,08000	201	869840,60700	1274735,74960
200	870014,59530	1274954,02770	201	869840,23110	1274732,96740
201	869989,26350	1274809,17180	201	869840,23000	1274730,16000
201	869984,27450	1274806,41060	201	869840,23045	1274730,10270
201	869978,95000	1274804,37000	201	869840,01770	1274731,38937
201	869974,17970	1274802,65080	201	869841,38030	1274742,45177
201	869969,21830	1274801,60410	201	869844,93990	1274752,59317
201	869964,16000	1274801,25000	201	869847,57910	1274762,82777
201	869960,50790	1274801,80920	201	869853,25530	1274771,20797
201	869956,97400	1274802,88720	201	869857,68650	1274780,17277
201	869953,63160	1274804,46170	201	869862,06650	1274789,16317
201	869950,55000	1274806,50000	201	869866,41490	1274798,25817
201	869944,07940	1274812,12870	201	869870,91470	1274807,98237
201	869937,80000	1274817,97000	201	869877,99690	1274816,93297

**“POR MEDIO DE LA CUAL SE SUSTRAE DEFINITIVA Y TEMPORALMENTE UN
ÁREA DE LA RESERVA FORESTAL DEL COCUY ESTABLECIDA MEDIANTE LA
LEY 2ª DE 1959 Y SE TOMAN OTRAS DETERMINACIONES”**

201	869886,95590	1274824,39037
201	869897,98650	1274828,10497
201	869909,33570	1274829,66197
201	869920,61910	1274828,33437
201	869930,94130	1274824,07217
201	869940,52550	1274819,44517
201	869949,72530	1274815,05537
201	869959,56570	1274813,77437
201	869966,17750	1274809,04557
201	869973,87710	1274806,62917
201	869982,03010	1274807,59477
201	869989,58310	1274811,01937
201	869995,78170	1274816,56737
201	870000,57210	1274823,44117
201	870002,87970	1274831,64537
201	870004,48590	1274840,79077
201	870004,32930	1274850,69337
201	870004,26890	1274860,69417
201	870004,33970	1274870,69417
201	870004,43710	1274880,69357
201	870004,16030	1274890,69637
201	870004,83490	1274900,69077
201	870004,46450	1274910,69457
201	870004,61530	1274920,69357
201	870004,79850	1274930,69237
201	870004,11830	1274940,66777
201	870004,18470	1274950,34817
201	870002,79510	1274959,57317
201	870000,61770	1274968,28337
201	869997,71170	1274976,77577
201	869992,81790	1274984,33797
201	869987,04610	1274991,53357
201	869979,75990	1274997,70977
201	869972,43390	1275004,33417
201	869964,71150	1275010,68777
201	869957,40750	1275017,61137
201	869949,36530	1275023,98037
201	869942,36650	1275031,79297
201	869935,83510	1275040,17317
201	869930,54730	1275049,41257
201	869929,72783	1275051,48187
201	869931,43820	1275048,01840
201	869934,37090	1275043,30470
201	869937,75000	1275038,90000
201	869942,34170	1275033,49980
201	869947,31340	1275028,44730

201	869952,63890	1275023,76910
201	869958,29000	1275019,49000
201	869975,90000	1275006,20000
201	869985,85630	1274998,13840
201	869995,53000	1274989,74000
201	869998,57380	1274986,95340
201	870001,22160	1274983,78800
201	870003,42660	1274980,29970
201	870005,15000	1274976,55000
201	870006,86120	1274971,34160
201	870007,98910	1274965,97660
201	870008,52000	1274960,52000
201	870008,72000	1274947,75000
201	870009,37000	1274933,99000
201	870009,28000	1274921,75000
201	870009,06000	1274908,74000
201	870009,53000	1274894,03000
201	870009,36000	1274880,30000
201	870008,73000	1274867,03000
201	870007,78000	1274855,03000
201	870006,11000	1274842,73000
201	870004,10450	1274833,83130
201	870001,82000	1274825,00000
201	870000,40240	1274821,55690
201	869998,57770	1274818,31120
201	869996,37270	1274815,31080
201	869993,82000	1274812,60000
202	869986,68590	1275005,81897
202	869991,99963	1275000,76857
202	869989,74360	1275002,71620
202	869979,41000	1275011,15000
202	869970,65320	1275017,86330
202	869961,72000	1275024,34000
202	869954,70270	1275030,31870
202	869948,14740	1275036,80060
202	869942,09000	1275043,75000
202	869938,33480	1275048,66760
202	869935,11950	1275053,95390
202	869932,48000	1275059,55000
202	869930,43580	1275066,73260
202	869929,06520	1275074,07370
202	869928,38000	1275081,51000
202	869926,02000	1275106,65000
202	869925,27000	1275118,20000
202	869925,28000	1275132,77000
202	869924,04000	1275145,24000

**“POR MEDIO DE LA CUAL SE SUSTRAE DEFINITIVA Y TEMPORALMENTE UN
ÁREA DE LA RESERVA FORESTAL DEL COCUY ESTABLECIDA MEDIANTE LA
LEY 2ª DE 1959 Y SE TOMAN OTRAS DETERMINACIONES”**

202	869922,56000	1275154,62000
202	869921,25040	1275161,91840
202	869919,45430	1275169,11250
202	869917,59780	1275174,87350
202	869919,60310	1275171,17617
202	869923,21470	1275161,05457
202	869925,25630	1275150,71677
202	869926,63710	1275140,53257
202	869927,39310	1275130,51617
202	869927,15810	1275124,42797
202	869927,52110	1275120,48557
202	869928,07510	1275114,46997
202	869928,55570	1275109,25237
202	869930,13230	1275100,64137
202	869931,21090	1275090,69837
202	869932,18830	1275080,86597
202	869933,62990	1275071,34197
202	869935,36850	1275062,06777
202	869938,80590	1275053,38617
202	869943,44390	1275045,28217
202	869949,19870	1275037,90177
202	869955,93030	1275031,13857
202	869963,94210	1275025,50317
202	869971,12510	1275018,55577
202	869978,92250	1275012,29437
203	869867,98110	1275219,74117
203	869879,97730	1275211,23257
203	869890,25910	1275217,72557
203	869894,51450	1275206,05457
203	869903,00830	1275199,58817
203	869908,01340	1275189,26574
203	869906,03000	1275190,85000
203	869890,75000	1275202,46000
203	869883,35270	1275206,93630
203	869876,19310	1275211,78380
203	869869,29000	1275216,99000
203	869863,04670	1275221,56460
203	869857,04800	1275226,45560
203	869851,31000	1275231,65000
203	869841,86330	1275239,64740
203	869839,51970	1275241,78577
203	869844,15730	1275238,45217
203	869851,64430	1275232,39217
203	869856,02910	1275228,21857
203	869859,28150	1275225,91177
203	869863,32770	1275223,04197

204	869925,17460	1275065,66520
204	869926,93508	1275058,53399
204	869926,62770	1275059,31017
204	869924,09930	1275069,54037
204	869922,58350	1275079,75457
204	869920,89310	1275089,74817
204	869919,79490	1275099,68917
204	869918,85930	1275109,64537
204	869917,91010	1275119,60037
204	869917,05290	1275129,56377
204	869916,05530	1275139,46697
204	869915,11650	1275149,12917
204	869913,11110	1275158,34237
204	869909,73170	1275166,86997
204	869904,96790	1275174,60297
204	869900,14510	1275182,33237
204	869893,54330	1275188,84357
204	869886,30110	1275195,11117
204	869878,38210	1275200,98757
204	869870,29530	1275206,86937
204	869862,38630	1275213,00397
204	869853,94250	1275218,38437
204	869845,63370	1275223,99457
204	869837,35070	1275230,24837
204	869829,71270	1275237,87397
204	869823,75450	1275247,24897
204	869823,12086	1275248,89192
204	869823,93520	1275247,73040
204	869827,24000	1275244,12000
204	869837,75560	1275234,99080
204	869848,77000	1275226,47000
204	869857,59970	1275219,66580
204	869866,13000	1275212,49000
204	869887,39000	1275197,83000
204	869892,42360	1275194,72030
204	869897,14410	1275191,15320
204	869901,51000	1275187,16000
204	869905,40790	1275183,15160
204	869908,75020	1275178,66950
204	869911,48000	1275173,79000
204	869914,07750	1275167,38030
204	869915,96820	1275160,72780
204	869917,13000	1275153,91000
204	869918,16030	1275143,14790
204	869919,50000	1275132,42000
204	869920,85170	1275119,14540

**“POR MEDIO DE LA CUAL SE SUSTRAE DEFINITIVA Y TEMPORALMENTE UN
ÁREA DE LA RESERVA FORESTAL DEL COCUY ESTABLECIDA MEDIANTE LA
LEY 2ª DE 1959 Y SE TOMAN OTRAS DETERMINACIONES”**

204	869921,54000	1275105,82000
204	869922,99000	1275080,90000
204	869923,82920	1275073,24630
205	869830,76570	1275252,72757
205	869836,20133	1275244,81354
205	869832,72000	1275247,99000
205	869829,81320	1275251,46860
205	869827,44590	1275255,33450
205	869825,66880	1275259,50480
205	869824,52000	1275263,89000
205	869823,94250	1275267,24890
205	869823,93980	1275270,65700
205	869824,51210	1275274,01680
205	869825,64300	1275277,23180
205	869827,30000	1275280,21000
205	869832,72936	1275287,25866
205	869832,26870	1275286,10117
205	869829,98870	1275277,18277
205	869827,55610	1275273,57537
205	869827,50590	1275263,50917
206	869819,73690	1275278,18730
206	869818,47889	1275274,49311
206	869819,37070	1275279,68397
206	869822,61870	1275289,89097
206	869825,32910	1275299,97937
206	869825,42030	1275310,98837
206	869829,52810	1275320,10577
206	869834,43810	1275328,85117
206	869842,29690	1275336,22197
206	869847,45270	1275344,85197
206	869852,15170	1275353,69477
206	869852,33321	1275354,08537
206	869852,08590	1275352,93490
206	869850,18000	1275342,09000
206	869849,00870	1275333,64370
206	869847,24920	1275325,30010
206	869844,91000	1275317,10000
206	869842,88150	1275312,50860
206	869840,43440	1275308,12590
206	869837,59000	1275303,99000
206	869831,95300	1275296,97770
206	869826,64590	1275289,71260
206	869821,68000	1275282,21000
207	869856,93390	1275340,43497
207	869855,85056	1275338,13513
207	869856,19000	1275341,08000

207	869857,62200	1275352,11420
207	869859,62000	1275363,06000
207	869861,55120	1275369,65290
207	869863,99620	1275376,07280
207	869866,94000	1275382,28000
207	869878,51000	1275402,95000
207	869884,19140	1275412,79970
207	869889,51000	1275422,85000
207	869894,94870	1275433,01610
207	869898,51640	1275440,33605
207	869897,23510	1275432,92617
207	869895,39430	1275427,61237
207	869889,98790	1275413,44257
207	869882,98730	1275398,30037
207	869881,91990	1275394,98637
207	869877,99690	1275385,78197
207	869873,47390	1275376,85717
207	869870,97650	1275372,51917
207	869861,77230	1275352,76197
207	869860,80590	1275349,66317
208	869890,05710	1275435,26990
208	869885,32069	1275426,34868
208	869887,87550	1275434,99837
208	869887,90310	1275444,13817
208	869888,19570	1275453,15317
208	869886,73970	1275462,13957
208	869883,66390	1275470,99177
208	869879,70510	1275479,81817
208	869877,12037	1275484,89911
208	869882,87060	1275476,75530
208	869889,32000	1275466,72000
208	869891,88720	1275462,85920
208	869893,75850	1275458,61710
208	869894,87920	1275454,11810
208	869895,21630	1275449,49400
208	869894,76000	1275444,88000
209	869835,72000	1275568,16000
209	869837,39770	1275564,50277
209	869835,00950	1275569,21117
209	869830,48550	1275578,12917
209	869825,55810	1275586,84277
209	869820,98290	1275595,73497
209	869816,91250	1275604,88617
209	869812,49450	1275614,28017
209	869809,07890	1275624,90017
209	869809,22695	1275630,11910

**“POR MEDIO DE LA CUAL SE SUSTRAE DEFINITIVA Y TEMPORALMENTE UN
ÁREA DE LA RESERVA FORESTAL DEL COCUY ESTABLECIDA MEDIANTE LA
LEY 2ª DE 1959 Y SE TOMAN OTRAS DETERMINACIONES”**

209	869809,37910	1275628,80360	211	869157,02890	1275703,66877
209	869810,46910	1275623,99430	211	869147,07610	1275704,70037
209	869812,07000	1275619,33000	211	869137,09550	1275705,32557
209	869816,98000	1275608,47000	211	869127,12470	1275706,09557
209	869821,88000	1275598,54000	211	869117,13430	1275706,57617
209	869826,41000	1275588,84000	211	869107,16650	1275707,38857
209	869831,51000	1275578,03000	211	869097,00790	1275705,41077
210	869858,07710	1275665,00280	211	869087,24250	1275709,18357
210	869847,70000	1275664,67000	211	869077,16950	1275708,45697
210	869842,02930	1275664,87820	211	869071,96710	1275710,66177
210	869840,03430	1275664,71845	211	869057,34190	1275711,66197
210	869841,64370	1275665,12237	211	869047,36530	1275712,34437
210	869852,02710	1275666,09057	211	869042,40130	1275712,68377
210	869861,90610	1275666,83157	211	869031,89430	1275713,40237
210	869871,07950	1275668,48497	211	869027,16490	1275710,09817
210	869879,44650	1275670,92997	211	869017,45950	1275713,91617
210	869887,00410	1275675,16077	211	869007,62570	1275713,48317
210	869893,54450	1275680,86477	211	868997,98330	1275713,10617
210	869898,04375	1275686,65374	211	868988,36510	1275713,35917
210	869896,44580	1275683,98440	211	868978,81890	1275711,74617
210	869892,34280	1275678,58480	211	868969,26810	1275709,56757
210	869887,67000	1275673,67000	211	868959,68090	1275707,02937
210	869883,33870	1275670,65830	211	868950,10610	1275704,14617
210	869878,62630	1275668,28690	211	868941,19150	1275698,79437
210	869873,62690	1275666,60290	211	868931,55270	1275696,13037
210	869868,44000	1275665,64000	211	868921,18630	1275695,99417
211	869014,40000	1275717,91000	211	868911,00710	1275694,32977
211	869025,79820	1275717,20020	211	868900,60790	1275692,78337
211	869037,17000	1275716,15000	211	868889,83930	1275692,82217
211	869048,20000	1275715,33000	211	868879,23550	1275694,72197
211	869058,86000	1275714,23000	211	868869,24970	1275698,04757
211	869070,21000	1275712,97000	211	868859,80990	1275702,13057
211	869081,95000	1275712,05000	211	868850,75250	1275706,48137
211	869092,27000	1275711,24000	211	868841,73830	1275710,81097
211	869103,77000	1275710,04000	211	868835,76409	1275713,68004
211	869114,68000	1275709,10000	211	868837,91000	1275712,79000
211	869126,21000	1275708,09000	211	868847,66000	1275708,79000
211	869137,64000	1275707,41000	211	868857,09880	1275704,03520
211	869149,03000	1275706,62000	211	868866,86330	1275699,99110
211	869159,84000	1275706,05000	211	868876,90000	1275696,68000
211	869171,04000	1275705,14000	211	868884,95890	1275695,67640
211	869181,96000	1275704,36000	211	868893,05000	1275694,98000
211	869189,40482	1275703,70444	211	868897,02320	1275694,70970
211	869188,02570	1275703,37917	211	868900,99250	1275695,03210
211	869177,38070	1275702,55157	211	868904,87000	1275695,94000
211	869167,03470	1275702,93417	211	868912,96040	1275698,20350

**“POR MEDIO DE LA CUAL SE SUSTRAE DEFINITIVA Y TEMPORALMENTE UN
ÁREA DE LA RESERVA FORESTAL DEL COCUY ESTABLECIDA MEDIANTE LA
LEY 2ª DE 1959 Y SE TOMAN OTRAS DETERMINACIONES”**

211	868921,18000	1275699,94000
211	868931,13000	1275702,75000
211	868941,74000	1275705,41000
211	868951,98890	1275708,21910
211	868962,29000	1275710,83000
211	868980,25000	1275714,75000
211	868986,65660	1275716,13300
211	868993,13430	1275717,13080
211	868999,66000	1275717,74000
211	869007,03130	1275717,71640
212	869962,17810	1275724,74297
212	869952,46450	1275721,37157
212	869943,18730	1275722,19797
212	869935,15890	1275719,24237
212	869928,21850	1275714,51977
212	869928,44090	1275704,13357
212	869928,58610	1275695,02857
212	869924,28990	1275686,40897
212	869908,04970	1275682,56137
212	869901,62230	1275673,68577
212	869893,49970	1275666,10377
212	869883,77790	1275660,67957
212	869873,20430	1275657,29557
212	869862,62790	1275656,19377
212	869852,55250	1275655,60337
212	869843,11490	1275654,22477
212	869837,95070	1275644,36637
212	869837,79630	1275636,69057
212	869837,71670	1275633,30217
212	869839,54430	1275630,63037
212	869839,45550	1275629,19217
212	869821,89810	1275618,09057
212	869825,42710	1275609,19917
212	869829,93990	1275600,27877
212	869834,66570	1275591,46277
212	869839,23370	1275582,56717
212	869845,08910	1275574,32437
212	869848,29730	1275564,73857
212	869852,54310	1275555,67937
212	869857,47610	1275546,96877
212	869861,98130	1275538,04097
212	869866,13290	1275528,93397
212	869870,70330	1275520,03937
212	869872,67310	1275514,26557
212	869874,46430	1275510,73417
212	869879,47010	1275500,86617

212	869883,51230	1275492,89777
212	869886,24670	1275487,50417
212	869890,99530	1275477,67757
212	869892,98750	1275474,88577
212	869894,94424	1275469,63774
212	869887,89440	1275479,85280
212	869880,11000	1275489,78000
212	869876,15220	1275495,21360
212	869872,70310	1275500,98350
212	869869,79100	1275507,04230
212	869867,44000	1275513,34000
212	869862,89820	1275522,98000
212	869858,93000	1275532,87000
212	869855,36760	1275538,99710
212	869852,11820	1275545,29570
212	869849,19000	1275551,75000
212	869840,15000	1275571,07000
212	869836,52120	1275577,26720
212	869833,29350	1275583,68250
212	869830,48000	1275590,29000
212	869828,13030	1275597,28240
212	869825,15880	1275604,03410
212	869821,59000	1275610,49000
212	869819,05430	1275615,16860
212	869817,17960	1275620,14900
212	869816,00080	1275625,33840
212	869815,54000	1275630,64000
212	869815,08430	1275634,23340
212	869815,17370	1275637,85440
212	869815,80630	1275641,42090
212	869816,96770	1275644,85180
212	869818,63160	1275648,06920
212	869820,76000	1275651,00000
212	869823,56820	1275653,52270
212	869826,73250	1275655,58130
212	869830,17680	1275657,12620
212	869833,81850	1275658,12040
212	869837,57000	1275658,54000
212	869848,52850	1275658,84420
212	869859,49000	1275658,68000
212	869866,59470	1275659,92610
212	869873,58470	1275661,70620
212	869880,42000	1275664,01000
212	869885,07130	1275665,85480
212	869889,44500	1275668,28560
212	869893,46770	1275671,26160

**“POR MEDIO DE LA CUAL SE SUSTRAE DEFINITIVA Y TEMPORALMENTE UN
ÁREA DE LA RESERVA FORESTAL DEL COCUY ESTABLECIDA MEDIANTE LA
LEY 2ª DE 1959 Y SE TOMAN OTRAS DETERMINACIONES”**

212	869897,07170	1275674,73270	216	870052,67080	1275756,25330
212	869900,19670	1275678,64070	216	870059,28390	1275759,33960
212	869902,79000	1275682,92000	216	870065,72000	1275762,78000
212	869906,44900	1275689,81240	216	870068,52218	1275764,16641
212	869909,74530	1275696,88540	216	870067,18870	1275762,96517
212	869912,67000	1275704,12000	216	870058,01450	1275757,38597
212	869913,89060	1275707,18310	216	870048,56390	1275753,16697
212	869915,56250	1275710,02520	216	870039,44570	1275749,00937
212	869917,64690	1275712,58010	216	870031,12390	1275743,13117
212	869920,09540	1275714,78850	216	870021,05510	1275741,14057
212	869922,85110	1275716,59920	217	868711,20000	1275800,73000
212	869925,85000	1275717,97000	217	868702,18905	1275797,94764
212	869932,49300	1275720,19300	217	868704,89110	1275799,57417
212	869939,26580	1275721,98220	217	868715,25570	1275802,73417
212	869946,14000	1275723,33000	217	868718,15141	1275803,35163
212	869953,53870	1275724,29170	218	868718,56750	1275736,67777
212	869960,98000	1275724,83230	218	868727,75570	1275736,31857
212	869966,42994	1275724,91829	218	868737,49930	1275736,97577
213	869972,35450	1275725,16257	218	868747,40310	1275738,40417
213	869968,97715	1275725,02331	218	868757,27190	1275740,15457
213	869979,28350	1275726,43000	218	868767,19590	1275742,67697
213	869990,00000	1275728,65000	218	868777,68850	1275741,10177
213	869997,27819	1275730,89641	218	868788,24770	1275741,18417
213	869992,99890	1275729,26617	218	868799,30710	1275741,41237
213	869982,71790	1275726,62277	218	868810,16310	1275739,61077
214	868782,76920	1275731,64980	218	868820,10810	1275735,77117
214	868787,67000	1275731,30000	218	868828,62270	1275729,73257
214	868793,13330	1275730,64150	218	868837,61450	1275725,32277
214	868798,48460	1275729,35940	218	868847,16310	1275722,10577
214	868799,62694	1275728,94191	218	868856,15110	1275717,72177
214	868796,73030	1275729,77677	218	868863,73930	1275710,53657
214	868787,48950	1275731,11777	218	868872,69130	1275706,79397
214	868777,97290	1275731,30177	218	868881,58270	1275703,58097
214	868775,22102	1275731,12802	218	868890,70770	1275702,72477
214	868777,86000	1275731,45000	218	868899,85210	1275701,96977
215	870002,69490	1275732,95997	218	868909,18870	1275703,55237
215	869999,53548	1275731,75636	218	868918,61950	1275705,85257
215	870003,16599	1275733,16811	218	868928,17350	1275708,67137
216	870011,93370	1275737,04177	218	868937,85670	1275711,17037
216	870007,55805	1275735,10856	218	868947,48370	1275713,87897
216	870011,91000	1275737,17000	218	868957,02890	1275716,91197
216	870018,13140	1275740,70050	218	868966,95290	1275718,85817
216	870024,57430	1275743,80840	218	868976,92910	1275721,07317
216	870031,21000	1275746,48000	218	868987,12610	1275722,77637
216	870038,65580	1275749,79510	218	868997,51530	1275723,42257
216	870045,90000	1275753,53000	218	869007,80750	1275723,46617

**“POR MEDIO DE LA CUAL SE SUSTRAE DEFINITIVA Y TEMPORALMENTE UN
ÁREA DE LA RESERVA FORESTAL DEL COCUY ESTABLECIDA MEDIANTE LA
LEY 2ª DE 1959 Y SE TOMAN OTRAS DETERMINACIONES”**

218	869017,97190	1275723,06357
218	869028,03050	1275722,75437
218	869038,02610	1275722,34857
218	869048,05230	1275722,38397
218	869057,96230	1275720,73217
218	869068,02510	1275721,30377
218	869077,92030	1275719,43497
218	869087,90690	1275718,89757
218	869097,84910	1275717,71117
218	869107,91130	1275718,27377
218	869117,85250	1275717,07917
218	869127,79730	1275715,92357
218	869137,78930	1275715,46377
218	869147,75710	1275714,65777
218	869157,88410	1275716,17377
218	869167,89710	1275716,77497
218	869177,33250	1275716,42117
218	869186,10930	1275717,83457
218	869193,13810	1275722,41597
218	869197,52750	1275729,06957
218	869202,26810	1275733,22137
218	869209,86270	1275736,17397
218	869215,35390	1275742,78057
218	869220,04870	1275750,87337
218	869225,92490	1275759,23457
218	869232,09790	1275767,84997
218	869237,39130	1275777,26037
218	869246,38470	1275784,11777
218	869253,95990	1275792,10277
218	869262,23711	1275796,35778
218	869261,36330	1275795,87860
218	869257,94000	1275793,66000
218	869253,96250	1275790,08570
218	869250,31000	1275786,18000
218	869246,91840	1275780,46380
218	869243,77000	1275774,61000
218	869242,68000	1275770,58000
218	869239,97000	1275763,65000
218	869238,87000	1275759,94000
218	869236,62000	1275752,74000
218	869236,02000	1275750,11000
218	869234,29000	1275744,06000
218	869234,26110	1275743,86595
218	869229,98090	1275735,00597
218	869224,59930	1275725,86577
218	869217,58190	1275717,45377

218	869211,11423	1275712,54322
218	869210,44000	1275712,48000
218	869206,26000	1275711,37000
218	869203,20000	1275711,43000
218	869193,42000	1275709,89000
218	869182,75310	1275710,94480
218	869172,04000	1275711,30000
218	869160,68000	1275711,91000
218	869149,84000	1275712,18000
218	869137,99000	1275712,46000
218	869127,20000	1275713,41000
218	869104,02000	1275715,81000
218	869092,92000	1275716,61000
218	869082,43000	1275717,27000
218	869070,66000	1275718,73000
218	869059,81000	1275719,56000
218	869048,49000	1275720,45000
218	869037,64000	1275721,14000
218	869014,69000	1275722,73000
218	869006,89230	1275722,68480
218	868999,10000	1275722,39000
218	868992,30220	1275722,04650
218	868985,54470	1275721,23180
218	868978,86000	1275719,95000
218	868969,67170	1275718,02140
218	868960,54000	1275715,84000
218	868950,83000	1275713,42000
218	868940,16000	1275710,92000
218	868929,57000	1275707,93000
218	868919,60000	1275705,05000
218	868911,87770	1275703,23570
218	868904,06000	1275701,89000
218	868900,17090	1275700,70510
218	868896,13800	1275700,19020
218	868892,07590	1275700,36020
218	868888,10000	1275701,21000
218	868881,76000	1275702,53320
218	868875,54940	1275704,37060
218	868869,51000	1275706,71000
218	868849,71000	1275715,11000
218	868840,47380	1275719,11210
218	868831,54000	1275723,75000
218	868821,06460	1275727,56020
218	868810,84000	1275732,00000
218	868803,45940	1275734,08970
218	868795,97520	1275735,77140

**“POR MEDIO DE LA CUAL SE SUSTRAE DEFINITIVA Y TEMPORALMENTE UN
ÁREA DE LA RESERVA FORESTAL DEL COCUY ESTABLECIDA MEDIANTE LA
LEY 2ª DE 1959 Y SE TOMAN OTRAS DETERMINACIONES”**

218	868788,41000	1275737,04000	218	868703,47270	1275743,17477
218	868777,78000	1275736,48000	218	868710,31350	1275738,94057
218	868770,46750	1275735,56820	218	868710,37850	1275738,92137
218	868763,21000	1275734,29000	219	869972,16360	1275730,18350
218	868752,42190	1275732,08770	219	869964,51790	1275729,75300
218	868741,68000	1275729,67000	219	869956,86000	1275729,78000
218	868734,06130	1275727,53700	219	869946,18680	1275729,23410
218	868726,32500	1275725,88480	219	869935,57000	1275728,01000
218	868719,96929	1275724,93871	219	869930,93020	1275726,72480
218	868717,52090	1275724,83817	219	869926,45830	1275724,94110
218	868706,11910	1275726,95997	219	869922,20770	1275722,68020
218	868696,80530	1275734,20777	219	869919,38513	1275720,75677
218	868687,91990	1275741,61457	219	869921,10230	1275722,76857
218	868681,97750	1275751,79917	219	869930,37170	1275729,22217
218	868680,16890	1275763,49397	219	869941,07070	1275732,67617
218	868682,52310	1275774,94937	219	869951,69330	1275733,82897
218	868686,73008	1275784,35057	219	869961,80150	1275733,89997
218	868687,01550	1275784,60740	219	869971,44150	1275736,46117
218	868690,34000	1275787,07000	219	869980,76490	1275737,25957
218	868695,11800	1275789,58650	219	869989,28590	1275740,55577
218	868700,03000	1275791,83000	219	869998,49610	1275742,87997
218	868706,47870	1275793,10010	219	870007,47750	1275746,95797
218	868712,73000	1275795,13000	219	870016,72490	1275750,77637
218	868722,43700	1275798,42810	219	870026,27730	1275753,91597
218	868731,95000	1275802,25000	219	870035,00650	1275758,88737
218	868737,80980	1275804,23090	219	870044,28470	1275762,57977
218	868743,78080	1275805,84630	219	870052,99130	1275766,70777
218	868749,84000	1275807,09000	219	870060,37590	1275772,22817
218	868760,01760	1275806,58230	219	870066,78730	1275778,11237
218	868770,18000	1275805,83000	219	870071,80510	1275785,11157
218	868775,78280	1275804,94600	219	870075,15310	1275793,05537
218	868777,52967	1275804,81648	219	870076,78290	1275801,69357
218	868776,25610	1275804,59657	219	870077,32050	1275810,95937
218	868766,34230	1275803,06717	219	870077,08650	1275820,69697
218	868762,44890	1275802,92297	219	870076,30170	1275830,65677
218	868746,57650	1275799,96237	219	870075,89624	1275837,32401
218	868732,19450	1275797,27997	219	870079,72130	1275840,38270
218	868727,00710	1275795,83197	219	870080,97910	1275833,19720
218	868717,70250	1275793,02997	219	870081,86610	1275825,95660
218	868709,58230	1275789,17817	219	870082,38000	1275818,68000
218	868701,77750	1275785,77097	219	870082,78920	1275810,42860
218	868698,06330	1275778,34737	219	870082,74920	1275802,16710
218	868695,55810	1275771,19137	219	870082,26000	1275793,92000
218	868694,49430	1275763,81397	219	870080,67430	1275788,39530
218	868695,09230	1275756,22357	219	870078,40670	1275783,11380
218	868698,12710	1275749,03177	219	870075,49320	1275778,15910

"POR MEDIO DE LA CUAL SE SUSTRA DE DEFINITIVA Y TEMPORALMENTE UN AREA DE LA RESERVA FORESTAL DEL COCUY ESTABLECIDA MEDIANTE LA LEY 2ª DE 1959 Y SE TOMAN OTRAS DETERMINACIONES"

219	870071,98000	1275773,61000
219	870068,07000	1275770,20740
219	870063,83760	1275767,21540
219	870059,32570	1275764,66430
219	870054,58000	1275762,58000
219	870036,04000	1275754,38000
219	870030,18590	1275752,03680
219	870024,47320	1275749,36730
219	870018,92000	1275746,38000
219	869999,50000	1275737,21000
219	869989,71020	1275733,89850
219	869979,77000	1275731,07000
220	868796,36570	1275811,42710
220	868791,61780	1275810,48470
220	868786,78560	1275810,20060
220	868781,96000	1275810,58000
220	868774,81540	1275810,47150
220	868767,68230	1275810,89230
220	868761,78304	1275811,68169
220	868764,63610	1275812,21397
220	868774,31710	1275814,70017
220	868783,68730	1275816,64317
220	868791,64530	1275821,14197
220	868798,63950	1275825,60157
220	868804,70610	1275831,22377
220	868809,13930	1275838,41717
220	868810,90370	1275846,74777
220	868810,03110	1275855,18457
220	868807,54650	1275863,29397
220	868803,34927	1275868,71379
220	868804,36300	1275868,13370
220	868806,29870	1275866,60100
220	868907,98360	1275864,79620
220	868809,38000	1275862,76000
220	868811,51350	1275860,90620
220	868813,37510	1275858,77960
220	868814,93020	1275856,41960
220	868816,15000	1275853,87000
220	868816,72000	1275850,35000
220	868818,44000	1275844,84000
220	868818,30000	1275840,21000
220	868818,92000	1275835,78000
220	868817,86000	1275832,28000
220	868817,57621	1275830,36416
220	868814,96341	1275824,83605
220	868814,56000	1275824,29000
220	868814,22401	1275823,73204
220	868809,43655	1275818,40398
220	868807,65000	1275817,30000
220	868804,36730	1275815,04190
220	868800,94000	1275813,01000
221	870087,58710	1275811,31937
221	870087,37850	1275800,76757
221	870087,27000	1275805,68000
221	870086,87540	1275814,51490
221	870086,12170	1275823,32640
221	870085,01000	1275832,10000
221	870083,53300	1275843,85570
221	870081,57000	1275855,54000
221	870080,77920	1275861,36180
221	870080,51990	1275867,23140
221	870080,79430	1275873,10020
221	870081,60000	1275878,92000
221	870083,33028	1275884,12309
221	870082,69630	1275880,93297
221	870083,49110	1275871,40477
221	870084,34470	1275861,45097
221	870084,36890	1275851,41677
221	870085,21790	1275841,45297
221	870086,06690	1275831,48897
221	870086,91490	1275821,51697
222	868671,68990	1275877,93317
222	868666,69595	1275876,70927
222	868668,33800	1275877,58920
222	868673,30980	1275879,36720
222	868678,49000	1275880,39000
222	868683,43580	1275882,12790
222	868688,49060	1275883,51680
222	868693,63000	1275884,55000
222	868704,48669	1275883,11294
222	868700,57290	1275882,91337
222	868691,11130	1275880,47077
222	868681,29870	1275880,18077
223	869272,29530	1275800,19760
223	869269,20321	1275799,47280
223	869273,77070	1275801,43037
223	869284,26190	1275803,29897
223	869294,54010	1275804,58157
223	869304,52670	1275806,67697
223	869314,24850	1275808,36477
223	869323,49850	1275809,71537
223	869332,07730	1275811,83197

**“POR MEDIO DE LA CUAL SE SUSTRAE DEFINITIVA Y TEMPORALMENTE UN
ÁREA DE LA RESERVA FORESTAL DEL COCUY ESTABLECIDA MEDIANTE LA
LEY 2ª DE 1959 Y SE TOMAN OTRAS DETERMINACIONES”**

223	869339,41810	1275815,78017	224	870088,78385	1275899,15203
223	869347,15670	1275819,44617	224	870092,68000	1275907,46000
223	869353,15590	1275825,74137	224	870094,23330	1275909,75510
223	869356,88610	1275833,65857	224	870096,14980	1275911,75680
223	869358,34950	1275842,40677	224	870098,37520	1275913,40830
223	869359,24570	1275851,59717	224	870100,84630	1275914,66270
223	869358,61570	1275861,17517	224	870103,49300	1275915,48440
223	869357,31990	1275871,01217	224	870106,24000	1275915,85000
223	869356,95810	1275880,89637	224	870113,04660	1275915,40790
223	869355,73594	1275886,49203	224	870119,81220	1275914,54010
223	869359,14000	1275878,16000	224	870126,51000	1275913,25000
223	869360,51000	1275866,91000	224	870146,71000	1275909,90000
223	869361,42000	1275861,57000	224	870153,84910	1275908,96220
223	869361,81000	1275856,54000	224	870161,03410	1275908,49020
223	869361,68000	1275855,88000	224	870168,23450	1275908,48620
223	869360,29000	1275841,40000	224	870175,42000	1275908,95000
223	869357,45000	1275831,63000	224	870180,62140	1275910,66510
223	869355,34190	1275827,12640	224	870185,58890	1275912,97140
223	869352,69000	1275822,92000	224	870190,25560	1275915,83800
223	869349,83400	1275819,37760	224	870194,55860	1275919,22600
223	869347,21000	1275815,66000	224	870198,44000	1275923,09000
223	869342,88920	1275812,03210	224	870201,64400	1275927,16830
223	869338,21000	1275808,88000	224	870204,21590	1275931,67190
223	869335,51280	1275807,25140	224	870206,10040	1275936,50370
223	869332,60000	1275806,05010	224	870206,38516	1275937,74864
223	869329,53890	1275805,30390	224	870206,20050	1275936,35337
223	869326,40000	1275805,03000	224	870202,61130	1275925,74657
223	869319,40110	1275803,60260	224	870196,08570	1275916,29377
223	869312,35000	1275802,46000	225	868613,41970	1275879,50017
223	869301,91390	1275801,61200	225	868621,65550	1275879,19977
223	869291,45000	1275801,24000	225	868630,51510	1275879,64337
223	869283,78770	1275801,19840	225	868639,58970	1275883,40877
223	869276,16000	1275800,47000	225	868649,34770	1275885,59997
224	870186,52290	1275909,93057	225	868659,67230	1275885,42557
224	870181,05910	1275908,25177	225	868669,42270	1275887,92857
224	870175,00870	1275906,99177	225	868679,42610	1275889,68877
224	870170,00750	1275906,69657	225	868689,61590	1275890,92597
224	870163,76290	1275897,00417	225	868699,74590	1275893,13777
224	870154,25570	1275907,11037	225	868709,98750	1275895,76617
224	870144,44730	1275909,10917	225	868720,24610	1275895,85257
224	870134,55870	1275910,59937	225	868730,34270	1275896,07737
224	870124,65750	1275911,79817	225	868740,36750	1275897,13257
224	870115,30490	1275912,48137	225	868750,35830	1275896,55897
224	870109,97730	1275896,29017	225	868760,34590	1275895,81857
224	870104,94890	1275897,66837	225	868770,53010	1275898,03117
224	870092,33270	1275903,87897	225	868781,27490	1275895,70197

**“POR MEDIO DE LA CUAL SE SUSTRAE DEFINITIVA Y TEMPORALMENTE UN
ÁREA DE LA RESERVA FORESTAL DEL COCUY ESTABLECIDA MEDIANTE LA
LEY 2ª DE 1959 Y SE TOMAN OTRAS DETERMINACIONES”**

225	868792,55470	1275893,10517
225	868802,87270	1275886,47537
225	868810,97830	1275877,87057
225	868816,50970	1275867,85197
225	868818,59092	1275862,09622
225	868817,16000	1275864,05000
225	868810,92000	1275870,94000
225	868807,50410	1275873,65590
225	868803,79760	1275875,95950
225	868799,85000	1275877,82000
225	868794,78100	1275879,95280
225	868789,54420	1275881,63180
225	868784,18000	1275882,84400
225	868778,73000	1275883,58000
225	868758,22000	1275885,54000
225	868747,83190	1275886,24550
225	868737,42000	1275886,29000
225	868716,11000	1275887,35000
225	868707,68310	1275888,61090
225	868699,18000	1275889,16000
225	868693,41670	1275889,14190
225	868687,70000	1275888,41000
225	868680,48830	1275886,78410
225	868673,45250	1275884,51460
225	868666,65000	1275881,62000
225	868656,93130	1275876,78050
225	868647,86250	1275871,85654
225	868642,66170	1275870,57897
225	868632,80570	1275867,60437
225	868621,85730	1275866,84157
225	868610,58770	1275868,36397
225	868599,89590	1275872,98557
225	868591,37930	1275880,95377
225	868584,66110	1275890,81397
225	868583,40450	1275902,73237
225	868585,26924	1275910,70324
225	868590,42630	1275917,38340
225	868597,51000	1275925,78000
225	868600,50990	1275930,09080
225	868603,37240	1275933,22706
225	868610,00210	1275936,85037
225	868618,69216	1275940,21761
225	868621,85050	1275940,86280
225	868628,93000	1275941,61000
225	868636,14260	1275941,84940
225	868643,34480	1275941,39470

225	868648,09610	1275940,63138
225	868641,58290	1275938,62717
225	868633,37250	1275931,85177
225	868623,82370	1275928,88817
225	868613,89310	1275928,16837
225	868606,67830	1275922,70977
225	868601,61590	1275916,47457
225	868598,55210	1275909,75817
225	868597,23210	1275902,61197
225	868597,85970	1275895,25277
225	868601,04130	1275888,41797
225	868606,42950	1275882,96877
226	869353,76000	1275901,33000
226	869355,67468	1275886,77251
226	869354,90970	1275890,27497
226	869352,53070	1275899,30537
226	869343,88630	1275905,25277
226	869337,79710	1275912,26437
226	869334,08370	1275921,52117
226	869329,63090	1275930,59777
226	869324,20150	1275939,16877
226	869320,49830	1275949,21977
226	869317,90248	1275956,11057
226	869319,59120	1275952,93860
226	869323,96850	1275945,96020
226	869328,83000	1275939,31000
226	869333,43290	1275932,31630
226	869338,64000	1275925,76000
226	869344,44000	1275919,00000
226	869347,39160	1275915,15540
226	869349,87000	1275910,99000
226	869351,94660	1275908,21300
227	868657,01080	1275946,84480
227	868650,62000	1275946,49000
227	868643,11290	1275947,16350
227	868638,32850	1275947,19746
227	868638,52670	1275947,26757
227	868647,95430	1275950,60257
227	868656,41970	1275956,65737
227	868665,13530	1275962,20737
227	868674,70950	1275966,15317
227	868685,07530	1275968,12137
227	868694,43611	1275966,11802
227	868692,45860	1275964,60340
227	868688,22000	1275960,49000
227	868684,00740	1275956,93560

**“POR MEDIO DE LA CUAL SE SUSTRAE DEFINITIVA Y TEMPORALMENTE UN
ÁREA DE LA RESERVA FORESTAL DEL COCUY ESTABLECIDA MEDIANTE LA
LEY 2ª DE 1959 Y SE TOMAN OTRAS DETERMINACIONES”**

227	868679,48140	1275953,78980
227	868674,68170	1275951,08010
227	868669,65000	1275948,83000
227	868663,36360	1275947,62600
228	868777,22090	1275960,11077
228	868767,27670	1275957,95637
228	868757,24810	1275958,85397
228	868747,26110	1275958,24517
228	868737,24970	1275958,51777
228	868727,24930	1275958,72477
228	868717,36410	1275958,34117
228	868707,58790	1275957,62557
228	868698,00830	1275956,35977
228	868688,90650	1275953,13157
228	868685,43009	1275952,61722
228	868691,21000	1275957,25000
228	868695,09110	1275960,95070
228	868699,41550	1275964,12200
228	868704,11150	1275966,71140
228	868705,16207	1275967,12503
228	868706,65010	1275967,36837
228	868716,87810	1275967,49257
228	868726,96370	1275968,35277
228	868734,65361	1275968,20955
228	868737,80710	1275967,44580
228	868750,55000	1275964,05000
228	868761,98590	1275962,32130
228	868773,50000	1275961,23000
228	868781,10943	1275960,18599
229	870185,20000	1275919,00000
229	870180,80100	1275916,71310
229	870176,18260	1275914,90980
229	870171,39790	1275913,61100
229	870166,50160	1275912,83140
229	870161,55000	1275912,58000
229	870147,22000	1275915,20000
229	870127,16000	1275918,44000
229	870120,07600	1275919,90090
229	870112,89700	1275920,78280
229	870105,67000	1275921,08000
229	870101,73160	1275920,19030
229	870097,97020	1275918,72260
229	870094,47010	1275916,70960
229	870091,30970	1275914,19670
229	870088,56000	1275911,24000
229	870085,25830	1275904,63830

229	870082,39430	1275897,83530
229	870079,98000	1275890,86000
229	870078,02450	1275885,02300
229	870076,63840	1275879,02530
229	870075,83440	1275872,92210
229	870075,62000	1275866,77000
229	870078,81760	1275845,09110
229	870075,70000	1275843,37000
229	870075,46804	1275843,14637
229	870074,79410	1275850,60097
229	870073,59290	1275860,53477
229	870072,97850	1275870,52797
229	870072,23990	1275880,94437
229	870073,05410	1275892,11697
229	870077,33430	1275902,85177
229	870084,63990	1275911,70237
229	870094,04450	1275918,04937
229	870104,56410	1275922,25197
229	870115,72110	1275923,38717
229	870126,33310	1275922,84937
229	870136,22710	1275921,16317
229	870146,23110	1275920,40357
229	870156,12250	1275918,93177
229	870165,59850	1275917,86237
229	870173,98030	1275918,62717
229	870181,54450	1275920,12497
229	870187,85670	1275924,66437
229	870191,58910	1275931,36417
229	870194,82130	1275938,68997
229	870196,78270	1275947,70897
229	870197,65630	1275957,64437
229	870198,70710	1275967,59217
229	870200,22750	1275977,60577
229	870201,76190	1275987,87677
229	870204,64510	1275998,11217
229	870208,35550	1276008,25657
229	870210,68865	1276011,78165
229	870209,14250	1276008,97680
229	870207,52080	1276004,92270
229	870206,41000	1276000,70000
229	870205,46950	1275993,74180
229	870204,93890	1275986,74050
229	870204,82000	1275979,72000
229	870204,35430	1275968,64800
229	870203,37000	1275957,61000
229	870202,86780	1275950,49240

**“POR MEDIO DE LA CUAL SE SUSTRAE DEFINITIVA Y TEMPORALMENTE UN
ÁREA DE LA RESERVA FORESTAL DEL COCUY ESTABLECIDA MEDIANTE LA
LEY 2ª DE 1959 Y SE TOMAN OTRAS DETERMINACIONES”**

229	870202,00370	1275943,40960
229	870200,78000	1275936,38000
229	870198,47540	1275932,25410
229	870195,72900	1275928,40810
229	870192,57440	1275924,88920
229	870189,05040	1275921,74030
230	869315,38370	1275796,34357
230	869305,51030	1275792,53657
230	869295,42070	1275794,86837
230	869285,86630	1275793,37497
230	869276,59790	1275791,67177
230	869268,17490	1275788,00937
230	869260,38230	1275783,35197
230	869253,53770	1275777,37557
230	869249,48209	1275771,89374
230	869249,60000	1275772,21000
230	869252,25920	1275777,27510
230	869255,44000	1275782,03000
230	869257,42090	1275784,68440
230	869259,81280	1275786,97540
230	869262,55000	1275788,84000
230	869265,13990	1275790,88450
230	869267,96080	1275792,59350
230	869270,97000	1275793,95000
230	869275,85880	1275795,08570
230	869280,84000	1275795,70000
230	869291,37330	1275796,06320
230	869301,87000	1275797,02000
230	869312,59860	1275797,78080
230	869323,34000	1275798,33000
230	869328,52390	1275799,67960
230	869333,76000	1275800,81000
230	869339,99610	1275803,68910
230	869346,13000	1275806,78000
230	869354,73000	1275815,37000
230	869357,71900	1275819,77690
230	869360,43000	1275824,36000
230	869365,66000	1275834,00000
230	869366,47740	1275837,91980
230	869366,93870	1275841,89720
230	869367,04000	1275845,90000
230	869367,19890	1275854,10220
230	869366,89000	1275862,30000
230	869366,69540	1275867,83060
230	869366,02710	1275873,32410
230	869364,89000	1275878,74000

230	869364,18230	1275885,34820
230	869362,96310	1275891,88130
230	869361,24000	1275898,30000
230	869359,70830	1275903,12180
230	869357,62000	1275907,73000
230	869354,92560	1275913,13960
230	869351,78000	1275918,30000
230	869349,19520	1275922,06030
230	869346,43000	1275925,69000
230	869339,98000	1275934,98000
230	869335,29700	1275940,99650
230	869331,14680	1275947,39220
230	869327,56000	1275954,12000
230	869324,20190	1275961,77110
230	869321,42000	1275969,65000
230	869320,27740	1275972,17420
230	869319,52510	1275974,84080
230	869319,18000	1275977,59000
230	869318,65890	1275981,49270
230	869318,67000	1275985,43000
230	869320,01000	1275996,27000
230	869322,39000	1275999,09000
230	869325,94530	1276002,28090
230	869329,96000	1276004,87000
230	869338,37000	1276009,63000
230	869347,98000	1276014,94000
230	869348,30731	1276015,14979
230	869340,86070	1276009,87397
230	869336,70930	1276007,54157
230	869333,35470	1276004,34737
230	869327,78510	1275997,18997
230	869324,01610	1275989,00117
230	869322,87090	1275984,64557
230	869326,30570	1275979,82757
230	869323,65950	1275971,32397
230	869326,15210	1275962,82057
230	869329,89390	1275954,41457
230	869334,88430	1275946,24717
230	869339,87230	1275937,65897
230	869346,63250	1275930,17357
230	869351,59270	1275921,30357
230	869356,58730	1275912,19457
230	869361,08550	1275902,59317
230	869364,50230	1275892,49717
230	869366,34450	1275882,24837
230	869367,95870	1275872,22077

**“POR MEDIO DE LA CUAL SE SUSTRAE DEFINITIVA Y TEMPORALMENTE UN
ÁREA DE LA RESERVA FORESTAL DEL COCUY ESTABLECIDA MEDIANTE LA
LEY 2ª DE 1959 Y SE TOMAN OTRAS DETERMINACIONES”**

230	869376,63990	1275862,94537	231	868860,05530	1275980,30337
230	869368,37450	1275856,99697	231	868863,29250	1275985,63537
230	869368,16390	1275841,30577	231	868864,44150	1275991,52537
230	869363,28330	1275824,54097	231	868862,82370	1275997,15457
230	869362,92690	1275819,66237	231	868859,76490	1276002,10637
230	869354,74510	1275811,80117	231	868854,53650	1276006,25037
230	869345,97970	1275805,05677	231	868846,70670	1276008,85497
230	869336,03690	1275800,42937	231	868837,65150	1276012,87077
230	869325,68170	1275797,75957	231	868827,71270	1276013,97697
231	868818,60000	1276015,65000	231	868817,80990	1276015,47357
231	868826,11640	1276015,56710	231	868807,85450	1276016,41837
231	868833,62670	1276015,88080	231	868797,87950	1276017,15577
231	868841,11000	1276016,59000	231	868787,94090	1276018,27477
231	868846,94040	1276017,47050	231	868785,90597	1276018,47470
231	868852,82660	1276017,81810	231	868796,19000	1276018,09000
231	868858,72000	1276017,63000	231	868807,36470	1276016,59160
231	868861,66760	1276017,21500	232	868820,05000	1276022,05000
231	868863,85416	1276016,55804	232	868814,93990	1276021,99330
231	868869,56170	1276012,85057	232	868809,83280	1276022,17750
231	868876,37570	1276002,97977	232	868813,04785	1276026,30457
231	868879,24150	1275991,23557	232	868818,84630	1276026,39357
231	868876,07730	1275979,53677	232	868828,89370	1276026,42137
231	868872,28024	1275971,49603	232	868838,67370	1276023,61677
231	868868,39910	1275968,42990	232	868842,52140	1276023,09651
231	868863,72000	1275965,46000	232	868841,33000	1276022,92000
231	868856,59290	1275964,89660	232	868830,70220	1276022,18820
231	868849,50000	1275964,00000	233	870567,39790	1276043,56057
231	868839,99000	1275963,89000	233	870576,67330	1276043,26797
231	868830,72000	1275964,10000	233	870585,88970	1276044,37997
231	868822,57000	1275964,16000	233	870593,50000	1276046,07915
231	868802,60000	1275965,16000	233	870589,77000	1276044,42000
231	868791,62000	1275965,81000	233	870585,64360	1276042,91170
231	868785,51000	1275966,45000	233	870581,35570	1276041,95460
231	868773,25000	1275967,52000	233	870576,97960	1276041,56510
231	868763,24000	1275968,30000	233	870572,59000	1276041,75000
231	868758,52050	1275969,33150	233	870566,13660	1276042,33800
231	868766,91930	1275970,87857	233	870559,77510	1276043,57220
231	868776,93730	1275970,36557	233	870553,57000	1276045,44000
231	868786,93210	1275970,68917	233	870551,27593	1276046,88497
231	868796,95070	1275970,15837	233	870558,14930	1276044,68197
231	868806,93770	1275970,76197	234	869326,82000	1276009,37000
231	868816,92930	1275971,20597	234	869324,64643	1276007,63389
231	868826,92410	1275971,53277	234	869326,96950	1276010,49397
231	868836,90710	1275972,23697	234	869333,61230	1276019,44997
231	868846,44430	1275972,15877	234	869343,14670	1276024,25477
231	868854,61170	1275975,33277	234	869351,72330	1276029,71737

“POR MEDIO DE LA CUAL SE SUSTRAE DEFINITIVA Y TEMPORALMENTE UN ÁREA DE LA RESERVA FORESTAL DEL COCUY ESTABLECIDA MEDIANTE LA LEY 2ª DE 1959 Y SE TOMAN OTRAS DETERMINACIONES”

234	869361,00630	1276033,64937
234	869369,36010	1276039,17517
234	869378,12830	1276043,99017
234	869386,98330	1276048,65637
234	869395,62250	1276053,69257
234	869395,89760	1276053,86661
234	869383,82000	1276044,63300
234	869365,68000	1276032,42000
234	869358,90730	1276027,69360
234	869351,80080	1276023,48580
234	869344,40000	1276019,82000
235	869446,86537	1276070,79210
235	869443,94430	1276069,32517
235	869439,11170	1276067,99317
235	869434,93450	1276065,84317
235	869421,64170	1276058,62637
235	869417,71290	1276055,41977
235	869409,21230	1276050,22457
235	869400,23810	1276045,77457
235	869391,59890	1276040,73337
235	869382,95950	1276035,70217
235	869374,32010	1276030,66657
235	869365,68070	1276025,63037
235	869357,04150	1276020,59417
235	869349,76333	1276016,08304
235	869359,65000	1276022,42000
235	869368,69000	1276027,72000
235	869377,78000	1276033,88000
235	869387,01000	1276040,25000
235	869396,36000	1276046,43000
235	869405,07000	1276053,00000
235	869413,96000	1276059,64000
235	869418,62000	1276063,34000
235	869420,77100	1276065,09330
235	869423,14400	1276066,53180
235	869425,69340	1276067,62770
235	869428,37000	1276068,36000
235	869430,69890	1276069,54100
235	869433,18650	1276070,33480
235	869435,76900	1276070,72110
235	869438,38000	1276070,69000
235	869441,87830	1276071,00550
235	869445,39060	1276070,96200
236	870243,12570	1276029,84017
236	870240,14270	1276017,57077
236	870228,32950	1276018,21517

236	870224,56050	1276009,70177
236	870217,04970	1276003,84277
236	870213,68070	1275995,27817
236	870211,29790	1275986,20017
236	870210,10822	1275976,75938
236	870210,58000	1275990,07000
236	870210,97750	1275996,07950
236	870212,01480	1276002,01220
236	870213,68000	1276007,80000
236	870215,90950	1276011,44190
236	870218,56810	1276014,78340
236	870221,61580	1276017,77430
236	870225,00680	1276020,36950
236	870228,69000	1276022,53000
236	870247,60000	1276032,33000
236	870263,78000	1276042,11000
236	870270,14340	1276045,72290
236	870276,12860	1276049,93270
236	870281,68000	1276054,70000
236	870285,45800	1276058,83160
236	870288,91770	1276063,23310
236	870292,04000	1276067,88000
236	870295,37866	1276073,14787
236	870292,04250	1276067,11877
236	870285,95530	1276058,38877
236	870278,16490	1276050,77477
236	870269,71990	1276044,24477
236	870260,88290	1276038,84717
236	870251,91290	1276034,30197
237	868807,85860	1276026,37481
237	868805,63130	1276022,51040
237	868797,88000	1276023,56000
237	868791,10230	1276023,92720
237	868784,31620	1276023,78360
237	868777,56000	1276023,13000
237	868766,74440	1276022,80760
237	868755,97000	1276021,81000
237	868753,24466	1276021,60208
237	868748,11690	1276022,08957
237	868737,98290	1276022,38937
237	868727,65030	1276023,09237
237	868717,53930	1276026,07937
237	868707,28910	1276028,66457
237	868697,64430	1276032,76657
237	868688,75430	1276037,89117
237	868682,47106	1276041,72812

**“POR MEDIO DE LA CUAL SE SUSTRAE DEFINITIVA Y TEMPORALMENTE UN
ÁREA DE LA RESERVA FORESTAL DEL COCUY ESTABLECIDA MEDIANTE LA
LEY 2ª DE 1959 Y SE TOMAN OTRAS DETERMINACIONES”**

237	868671,82000	1276051,01000	239	870588,74330	1276029,52137
237	868665,98320	1276055,99930	239	870577,31350	1276029,62637
237	868659,82040	1276060,57970	239	870566,37950	1276032,98037
237	868653,36000	1276064,73000	239	870555,43190	1276033,52097
237	868643,71940	1276071,90220	239	870543,14050	1276032,29177
237	868633,75000	1276078,61000	239	870541,16430	1276041,57497
237	868628,50707	1276082,66838	239	870523,14910	1276053,92437
237	868632,19090	1276080,55677	239	870516,39210	1276053,78677
237	868640,98850	1276075,80257	239	870510,87670	1276063,65877
237	868649,94410	1276071,33817	239	870507,23650	1276073,90497
237	868658,36010	1276065,88357	239	870505,74403	1276076,74078
237	868667,14050	1276061,09777	239	870509,24000	1276072,18000
237	868677,34110	1276058,91777	239	870517,56060	1276064,91400
237	868686,81690	1276055,40777	239	870526,07000	1276057,87000
237	868695,80750	1276051,31517	239	870531,01710	1276053,60400
237	868704,32910	1276046,90357	239	870536,29550	1276049,75550
237	868712,93450	1276043,56477	239	870541,87000	1276046,35000
237	868721,79950	1276041,74477	239	870546,61780	1276043,34100
237	868730,69950	1276040,37397	239	870551,61140	1276040,76030
237	868739,93730	1276038,89777	239	870556,81220	1276038,62780
237	868749,62270	1276037,73117	239	870562,18000	1276036,96000
237	868759,37470	1276034,80177	239	870567,29470	1276036,15660
237	868769,04390	1276030,84437	239	870572,46260	1276035,84430
237	868779,05090	1276030,44377	239	870577,63670	1276036,02600
237	868788,88890	1276028,26317	239	870582,77000	1276036,70000
237	868798,87910	1276027,68717	239	870591,78830	1276039,27180
238	868589,02000	1276096,85000	239	870600,65000	1276042,34000
238	868610,43000	1276087,37000	239	870605,66960	1276044,32440
238	868620,32830	1276080,74270	239	870610,47530	1276046,78170
238	868630,10000	1276073,93000	239	870615,02280	1276049,68920
238	868639,89260	1276067,39190	239	870619,27000	1276053,02000
238	868649,92000	1276061,22000	239	870626,16340	1276059,80920
238	868657,15218	1276055,89592	239	870632,79330	1276066,85590
238	868653,84910	1276057,60637	239	870639,15000	1276074,15000
238	868645,14490	1276062,53177	239	870644,80370	1276081,05200
238	868636,41270	1276067,40657	239	870650,30000	1276088,08000
238	868627,63230	1276072,19217	239	870655,30220	1276095,13510
238	868618,71850	1276076,73337	239	870659,77000	1276102,54000
238	868609,24870	1276080,25417	239	870662,15360	1276108,19090
238	868606,94210	1276083,96037	239	870662,71677	1276109,94153
238	868596,88510	1276089,44137	239	870661,47350	1276104,03437
238	868589,59390	1276085,98357	239	870658,25870	1276093,76377
238	868583,61450	1276095,90897	239	870653,44930	1276084,04037
238	868577,20505	1276099,30555	239	870646,72050	1276075,82217
238	868577,24730	1276099,29760	239	870639,22210	1276068,78117
239	870598,06490	1276037,48997	239	870632,60570	1276061,17377

**“POR MEDIO DE LA CUAL SE SUSTRAE DEFINITIVA Y TEMPORALMENTE UN
ÁREA DE LA RESERVA FORESTAL DEL COCUY ESTABLECIDA MEDIANTE LA
LEY 2ª DE 1959 Y SE TOMAN OTRAS DETERMINACIONES”**

239	870625,48070	1276053,66757
239	870617,17810	1276047,01777
239	870608,00230	1276041,47077
240	869564,59000	1276120,29000
240	869573,80390	1276115,53160
240	869582,91000	1276110,57000
240	869591,58310	1276105,94390
240	869600,60000	1276102,03000
240	869606,17200	1276100,07320
240	869611,95160	1276098,85960
240	869617,84000	1276098,41000
240	869639,94000	1276097,29000
240	869645,32120	1276096,91020
240	869650,70970	1276097,16800
240	869656,03000	1276098,06000
240	869666,93000	1276101,27000
240	869668,81571	1276102,17313
240	869666,41150	1276100,38197
240	869656,96030	1276095,09597
240	869652,98550	1276094,38917
240	869646,10150	1276092,53117
240	869637,86410	1276091,40737
240	869630,40230	1276091,40037
240	869618,71330	1276093,31377
240	869613,85730	1276092,04177
240	869604,76210	1276098,01917
240	869595,32150	1276102,19397
240	869586,32730	1276106,75557
240	869577,62670	1276111,02717
240	869569,17890	1276114,59717
240	869559,95890	1276109,29977
240	869551,98730	1276118,03797
240	869547,48570	1276117,12477
240	869542,97910	1276115,79497
240	869538,53090	1276114,15017
240	869534,33510	1276111,60857
240	869534,11559	1276111,51121
240	869534,40960	1276111,79110
240	869536,27000	1276113,08000
240	869540,44000	1276115,96000
240	869544,70000	1276119,94000
240	869549,75000	1276121,00000
240	869551,06300	1276121,73190
240	869552,47370	1276122,25110
240	869553,94790	1276122,54500
240	869555,44990	1276122,60650

240	869556,94310	1276122,43410
240	869558,39160	1276122,03210
240	869559,76000	1276121,41000
241	869462,20290	1276077,19917
241	869456,64110	1276075,17321
241	869455,53840	1276075,49810
241	869449,72000	1276076,49000
241	869444,02180	1276077,10940
241	869438,29000	1276077,10000
241	869434,54456	1276076,35305
241	869439,09170	1276079,16197
241	869446,92970	1276086,18257
241	869452,58350	1276097,92917
241	869462,08910	1276101,25557
241	869471,47070	1276104,79317
241	869480,82130	1276108,39737
241	869490,99170	1276110,22857
241	869500,35670	1276113,80197
241	869509,70850	1276117,40357
241	869519,07270	1276120,97877
241	869529,71930	1276122,03077
241	869540,20250	1276124,07377
241	869547,76143	1276126,22034
241	869544,08560	1276124,77340
241	869540,28850	1276122,86480
241	869536,68000	1276120,62000
241	869533,19810	1276117,59450
241	869530,28300	1276114,01960
241	869528,02000	1276110,00000
241	869527,35855	1276108,51410
241	869525,26470	1276107,58537
241	869517,53350	1276100,47797
241	869509,71490	1276093,55977
241	869500,96010	1276088,66637
241	869491,20070	1276085,94657
241	869481,64390	1276082,78797
241	869472,10970	1276079,58077
242	869552,31290	1276126,99780
242	869548,27923	1276126,36739
242	869550,62090	1276127,03237
242	869555,94207	1276127,17482
243	869655,23950	1276103,93770
243	869652,23459	1276103,49945
243	869653,34330	1276103,84377
243	869660,97990	1276108,86957
243	869667,21230	1276115,80117

**“POR MEDIO DE LA CUAL SE SUSTRAE DEFINITIVA Y TEMPORALMENTE UN
ÁREA DE LA RESERVA FORESTAL DEL COCUY ESTABLECIDA MEDIANTE LA
LEY 2ª DE 1959 Y SE TOMAN OTRAS DETERMINACIONES”**

243	869673,70090	1276122,56217	245	867781,03000	1276091,46000
243	869682,49100	1276127,20981	245	867772,41000	1276090,06000
243	869682,25570	1276126,62550	246	867460,36530	1276157,09297
243	869678,88000	1276120,04000	246	867451,10470	1276151,12757
243	869676,30080	1276116,38520	246	867440,56950	1276148,29497
243	869673,40000	1276112,98000	246	867429,93850	1276147,95737
243	869670,01000	1276110,23000	246	867419,64930	1276147,58837
243	869665,48770	1276107,38490	246	867409,62190	1276147,46857
243	869660,63000	1276105,16000	246	867399,61470	1276147,58557
244	869608,78130	1276106,65277	246	867389,33870	1276146,80077
244	869615,04358	1276103,86155	246	867378,24290	1276147,47757
244	869613,78000	1276104,04420	246	867367,61299	1276151,83684
244	869608,79000	1276105,38000	246	867368,36000	1276151,87000
244	869602,37000	1276107,63000	246	867379,63540	1276152,06050
244	869596,68300	1276109,87470	246	867390,90000	1276152,59000
244	869591,33320	1276112,83460	246	867398,69800	1276153,30000
244	869586,41000	1276116,46000	246	867406,52560	1276153,50360
244	869573,78530	1276121,96520	246	867414,35000	1276153,20000
244	869560,95000	1276126,96000	246	867425,65140	1276154,28240
244	869556,81258	1276127,19813	246	867437,00000	1276154,60000
244	869561,83470	1276127,33257	246	867444,29570	1276154,96760
244	869572,96070	1276125,92417	246	867451,56230	1276155,71490
244	869583,12650	1276122,12017	246	867458,78000	1276156,84000
244	869593,06490	1276118,68657	246	867461,56769	1276157,74250
244	869601,82090	1276114,09577	247	867796,06370	1276077,92337
245	867762,98000	1276088,29000	247	867784,98750	1276077,16217
245	867762,24882	1276088,18532	247	867772,69130	1276079,58177
245	867754,93550	1276097,96517	247	867768,08791	1276083,27967
245	867753,04690	1276110,86877	247	867769,00000	1276083,38220
245	867758,63730	1276122,32717	247	867774,92210	1276084,45050
245	867760,10972	1276124,25421	247	867780,76000	1276085,91000
245	867769,14000	1276126,54000	247	867800,18000	1276088,73000
245	867779,11000	1276128,71000	247	867809,69060	1276090,63340
245	867789,15000	1276130,90000	247	867819,30000	1276091,95000
245	867799,41000	1276132,74000	247	867828,76250	1276093,67340
245	867804,94695	1276133,54920	247	867838,10000	1276095,98000
245	867798,56730	1276131,88917	247	867842,58460	1276097,66580
245	867788,96710	1276129,36557	247	867846,86710	1276099,81380
245	867780,48510	1276126,14957	247	867850,90000	1276102,40000
245	867774,99210	1276120,97877	247	867856,91860	1276107,91320
245	867771,01310	1276115,96117	247	867863,12000	1276113,22000
245	867769,13010	1276109,92797	247	867869,93490	1276119,77920
245	867770,42410	1276103,76397	247	867876,56000	1276126,53000
245	867773,72310	1276098,48777	247	867883,65000	1276135,89000
245	867778,79350	1276094,56957	247	867888,09000	1276144,37000
245	867785,32193	1276092,05541	247	867892,20000	1276152,15000

“POR MEDIO DE LA CUAL SE SUSTRAE DEFINITIVA Y TEMPORALMENTE UN
 ÁREA DE LA RESERVA FORESTAL DEL COCUY ESTABLECIDA MEDIANTE LA
 LEY 2ª DE 1959 Y SE TOMAN OTRAS DETERMINACIONES”

1276146,45000	867836,57000	248
1276144,28950	867832,32960	248
1276144,58877	869723,05370	249
1276132,74957	869721,10170	249
1276139,76337	869706,25470	249
1276136,08097	869702,83150	249
1276125,11537	869692,63710	249
1276120,86737	869689,81150	249
1276114,26181	869682,99989	249
1276116,97000	869684,84000	249
1276121,80420	869687,47910	249
1276126,89380	869689,58380	249
1276132,18000	869691,13000	249
1276139,03737	869693,14393	249
1276142,29497	869696,14730	249
1276151,85057	869700,55550	249
1276158,98517	869707,56810	249
1276164,26577	869716,57490	249
1276171,95657	869722,98910	249
1276179,21037	869729,87330	249
1276183,24339	869733,81685	249
1276185,04000	869738,65000	249
1276187,65000	869743,09000	249
1276191,38000	869752,09000	249
1276193,68021	869756,16516	249
1276185,18657	869753,70070	249
1276176,92817	869747,25130	249
1276170,65597	869739,07490	249
1276164,47757	869731,03390	249
1276156,51797	869724,90890	249
127616,33630	870213,81250	250
1276014,59633	870212,55162	250
1276017,26917	870214,32070	250
1276025,49157	870221,30650	250
1276033,86717	870228,42850	250
1276039,50477	870237,39170	250
1276043,41057	870246,90230	250
1276048,45417	870255,48070	250
1276052,92397	870264,04350	250
1276058,38377	870271,61910	250
1276065,05617	870277,83430	250
1276072,85757	870282,99130	250
1276081,40517	870287,51170	250
1276090,08237	870292,45430	250
1276098,83637	870297,73810	250
1276107,48077	870303,60090	250

1276160,49000	867896,95000	247
1276166,55388	867899,78810	247
1276165,09997	867899,23170	247
1276155,59597	867896,08770	247
1276145,73277	867893,64670	247
1276135,91137	867890,45390	247
1276126,49597	867885,59110	247
1276117,08357	867880,23110	247
1276107,47937	867874,55590	247
1276100,72797	867865,71070	247
1276095,07937	867856,31090	247
1276090,85017	867846,32990	247
1276086,21697	867836,59810	247
1276082,97617	867826,48830	247
1276080,60617	867816,26330	247
1276079,05197	867806,15370	247
1276142,61960	867827,87310	248
1276141,46150	867823,25700	248
1276140,83000	867818,54000	248
1276139,84000	867808,63000	248
1276138,34000	867798,35000	248
1276136,56300	867787,97000	248
1276134,29000	867777,77000	248
1276131,57000	867767,76000	248
1276130,98164	867765,25004	248
1276131,89157	867765,94530	248
1276136,81857	867776,54250	248
1276139,64117	867786,83690	248
1276143,88437	867796,28570	248
1276142,05637	867801,72310	248
1276142,99117	867806,63050	248
1276145,01557	867816,22310	248
1276147,70797	867825,34070	248
1276151,59977	867833,79610	248
1276154,06777	867837,56330	248
1276162,67177	867835,66890	248
1276164,41637	867845,98230	248
1276172,40457	867849,51290	248
1276178,90007	867851,06095	248
1276171,59900	867850,27840	248
1276161,33000	867848,45000	248
1276158,14340	867847,58790	248
1276155,14000	867846,21770	248
1276152,40030	867844,37600	248
1276149,99760	867842,11210	248
1276147,99630	867839,48670	248

**“POR MEDIO DE LA CUAL SE SUSTRAE DEFINITIVA Y TEMPORALMENTE UN
ÁREA DE LA RESERVA FORESTAL DEL COCUY ESTABLECIDA MEDIANTE LA
LEY 2ª DE 1959 Y SE TOMAN OTRAS DETERMINACIONES”**

250	870310,45210	1276115,59977	251	867478,39070	1276168,01197
250	870318,23670	1276122,59277	251	867472,41270	1276163,96735
250	870325,99170	1276129,26177	251	867475,17990	1276166,60080
250	870333,90510	1276135,43577	251	867478,15000	1276170,42000
250	870340,85470	1276142,50517	251	867482,23180	1276176,66620
250	870348,18730	1276148,71737	251	867486,75990	1276182,59680
250	870354,27070	1276155,82417	251	867491,71000	1276188,18000
250	870359,90430	1276163,35457	251	867496,60820	1276192,39640
250	870365,17270	1276171,47237	251	867501,82670	1276196,20920
250	870369,83970	1276180,22177	251	867507,33230	1276199,59420
250	870374,81230	1276189,15177	251	867513,09000	1276202,53000
250	870378,94945	1276194,87516	251	867519,29320	1276205,45730
250	870376,77480	1276190,25930	251	867523,64848	1276208,17212
250	870374,92000	1276184,52000	251	867523,50710	1276208,04697
250	870371,43510	1276178,31810	251	867516,18330	1276201,23617
250	870368,27240	1276171,94580	251	867509,15170	1276194,10197
250	870365,44000	1276165,42000	251	867503,11470	1276185,86557
250	870362,22880	1276159,56050	251	867496,27730	1276178,51597
250	870358,59900	1276153,95050	251	867487,79530	1276172,85777
250	870354,57000	1276148,62000	252	870433,22500	1276206,40630
250	870349,99200	1276144,59730	252	870437,24540	1276204,39810
250	870345,06480	1276141,01060	252	870440,90650	1276201,79180
250	870339,83000	1276137,89000	252	870444,12000	1276198,65000
250	870334,56360	1276134,29730	252	870448,46420	1276194,02180
250	870329,56200	1276130,34420	252	870452,32240	1276188,98130
250	870324,85000	1276126,05000	252	870455,65550	1276183,57920
250	870319,41940	1276120,78920	252	870458,43000	1276177,87000
250	870314,52720	1276115,02420	252	870464,00000	1276164,43000
250	870310,22000	1276108,81000	252	870469,20000	1276151,85000
250	870304,13000	1276099,95000	252	870474,55000	1276141,57000
250	870299,67000	1276089,24000	252	870480,88000	1276129,16000
250	870294,65000	1276082,04000	252	870484,84000	1276121,17000
250	870288,72000	1276070,27000	252	870488,30260	1276115,66370
250	870285,29000	1276065,74000	252	870491,35400	1276109,91940
250	870280,92760	1276060,85930	252	870493,97780	1276103,96750
250	870276,19800	1276056,33350	252	870496,16000	1276097,84000
250	870271,13000	1276052,19000	252	870497,81440	1276092,27200
250	870266,03610	1276048,19930	252	870499,12162	1276089,00032
250	870260,62680	1276044,64770	252	870497,61830	1276091,71177
250	870254,94000	1276041,56000	252	870493,52950	1276100,84737
250	870245,91360	1276036,71280	252	870489,05930	1276109,79277
250	870236,76000	1276032,11000	252	870484,58910	1276118,73797
250	870231,35710	1276029,66280	252	870480,11930	1276127,68337
250	870226,19960	1276026,73350	252	870475,64930	1276136,62877
250	870221,33640	1276023,34650	252	870471,09430	1276145,53157
250	870216,79000	1276019,53000	252	870465,02090	1276153,67577

**“POR MEDIO DE LA CUAL SE SUSTRAE DEFINITIVA Y TEMPORALMENTE UN
ÁREA DE LA RESERVA FORESTAL DEL COCUY ESTABLECIDA MEDIANTE LA
LEY 2ª DE 1959 Y SE TOMAN OTRAS DETERMINACIONES”**

252	870456,09090	1276160,39257
252	870460,80630	1276167,30017
252	870451,32130	1276185,64317
252	870447,65890	1276188,86937
252	870441,84210	1276195,66817
252	870433,91130	1276198,93937
252	870427,31470	1276204,31137
252	870418,94710	1276205,79377
252	870410,48710	1276205,03837
252	870402,38890	1276202,43837
252	870397,90610	1276194,64997
252	870388,74910	1276191,75077
252	870383,25730	1276184,16697
252	870378,71370	1276175,50417
252	870377,40930	1276164,70117
252	870368,36350	1276157,94717
252	870362,33830	1276149,34497
252	870355,28650	1276141,48917
252	870347,47710	1276134,71357
252	870343,06250	1276131,60817
252	870336,35290	1276126,22077
252	870332,17310	1276121,69317
252	870324,73290	1276115,38437
252	870317,61410	1276108,99797
252	870312,05415	1276102,17269
252	870314,00000	1276105,60000
252	870318,19910	1276111,37600
252	870322,74130	1276116,88310
252	870327,61000	1276122,11000
252	870332,63460	1276126,18280
252	870337,88010	1276129,96380
252	870343,33000	1276133,45000
252	870348,52590	1276137,13110
252	870353,49820	1276141,10900
252	870358,23000	1276145,37000
252	870361,90320	1276149,27940
252	870365,06520	1276153,61270
252	870367,66740	1276158,30360
252	870369,67000	1276163,28000
252	870379,65000	1276182,65000
252	870383,46790	1276189,91990
252	870387,47000	1276197,09000
252	870389,59860	1276200,26530
252	870392,21630	1276203,05100
252	870395,25310	1276205,37280
252	870398,62780	1276207,16850

252	870402,25000	1276208,39000
252	870406,63790	1276209,43030
252	870411,11610	1276209,96000
252	870415,62560	1276209,97210
252	870420,10660	1276209,46660
252	870424,50000	1276208,45000
252	870428,94210	1276207,76790
253	870419,44630	1276216,82077
253	870430,37710	1276214,38037
253	870440,52590	1276209,84437
253	870449,23270	1276202,94977
253	870456,04310	1276194,53317
253	870462,18850	1276185,95177
253	870466,32830	1276176,68117
253	870470,43810	1276167,56157
253	870474,90790	1276158,61617
253	870479,37790	1276149,67097
253	870484,51570	1276141,05917
253	870488,84210	1276132,04217
253	870493,38610	1276123,13377
253	870497,82310	1276114,17197
253	870501,76890	1276104,96477
253	870506,75370	1276096,27657
253	870511,25310	1276087,35977
253	870515,72850	1276078,69757
253	870520,29250	1276070,35857
253	870523,14464	1276066,89666
253	870521,55000	1276068,34000
253	870516,51140	1276073,07680
253	870511,94750	1276078,27260
253	870507,90000	1276083,88000
253	870501,51860	1276097,99990
253	870495,60000	1276112,32000
253	870490,74000	1276122,93000
253	870485,89000	1276131,84000
253	870479,67000	1276143,52000
253	870474,50000	1276154,65000
253	870469,14690	1276167,44350
253	870463,50000	1276180,11000
253	870460,45520	1276186,23220
253	870456,89720	1276192,07110
253	870452,85220	1276197,58390
253	870448,35000	1276202,73000
253	870443,07210	1276206,50810
253	870437,45830	1276209,76640
253	870431,55980	1276212,47530

**“POR MEDIO DE LA CUAL SE SUSTRAE DEFINITIVA Y TEMPORALMENTE UN
ÁREA DE LA RESERVA FORESTAL DEL COCUY ESTABLECIDA MEDIANTE LA
LEY 2ª DE 1959 Y SE TOMAN OTRAS DETERMINACIONES”**

253	870425,43000	1276214,61000	255	870657,80000	1276128,20000
253	870419,24410	1276215,16110	255	870658,59120	1276124,15960
253	870413,03360	1276215,15390	255	870658,66960	1276120,04310
253	870406,84890	1276214,58870	255	870658,03270	1276115,97550
253	870404,44292	1276214,14810	255	870656,70000	1276112,08000
253	870408,30810	1276215,53157	255	870653,48990	1276104,54890
254	867882,35000	1276145,72000	255	870649,61000	1276097,34000
254	867880,35935	1276142,26167	255	870646,59563	1276093,22447
254	867883,51330	1276149,76577	255	870649,28970	1276097,98457
254	867887,09810	1276159,03637	255	870652,60670	1276106,67517
254	867889,52530	1276164,16997	255	870654,58490	1276115,76457
254	867892,86310	1276172,89097	255	870655,17970	1276125,04757
254	867894,65010	1276177,56077	255	870654,03870	1276134,25997
254	867898,22450	1276186,90017	255	870651,85970	1276143,24997
254	867901,86150	1276196,28937	255	870648,31570	1276151,78897
254	867906,52990	1276207,02977	255	870643,63730	1276159,76417
254	867908,19710	1276210,35277	255	870637,75030	1276166,89817
254	867909,81950	1276215,45757	255	870631,09410	1276173,36737
254	867911,72342	1276218,04867	255	870623,19790	1276178,45137
254	867910,33000	1276213,36000	255	870614,69150	1276183,04517
254	867908,03390	1276204,67620	255	870609,26310	1276186,20797
254	867905,53000	1276196,05000	255	870600,33130	1276190,43337
254	867902,60000	1276187,57000	255	870596,74250	1276191,60897
254	867899,09000	1276178,97000	255	870587,72290	1276195,66497
254	867895,26000	1276170,61000	255	870578,64030	1276199,42097
254	867891,38000	1276162,01000	255	870569,39830	1276202,84457
254	867886,72000	1276154,07000	255	870560,01490	1276206,06097
255	870530,35670	1276216,79570	255	870550,53910	1276209,19517
255	870539,38000	1276214,72000	255	870546,50030	1276211,00797
255	870550,27510	1276211,00570	255	870534,97390	1276214,78077
255	870560,99000	1276206,80000	255	870530,66470	1276212,79617
255	870570,19040	1276203,16890	255	870521,87230	1276218,52137
255	870579,59000	1276200,09000	255	870519,10926	1276219,67967
255	870585,31790	1276197,38400	255	870521,41000	1276219,18000
255	870591,19840	1276195,02780	256	870177,97393	1276232,87847
255	870597,21000	1276193,03000	256	870185,68410	1276232,22417
255	870608,02420	1276187,92490	256	870195,55830	1276232,82357
255	870619,11000	1276183,44000	256	870205,46610	1276231,11777
255	870627,04350	1276178,18280	256	870215,39450	1276231,23077
255	870634,78000	1276172,64000	256	870225,22550	1276230,20437
255	870638,41380	1276168,92980	256	870235,00770	1276230,41877
255	870641,63260	1276164,85440	256	870242,52920	1276230,97851
255	870644,40000	1276160,46000	256	870241,90010	1276230,89100
255	870647,56430	1276156,15050	256	870233,58740	1276230,22360
255	870650,12940	1276151,45960	256	870225,25000	1276230,04000
255	870652,05000	1276146,47000	256	870217,45420	1276229,82480

**“POR MEDIO DE LA CUAL SE SUSTRAE DEFINITIVA Y TEMPORALMENTE UN
ÁREA DE LA RESERVA FORESTAL DEL COCUY ESTABLECIDA MEDIANTE LA
LEY 2ª DE 1959 Y SE TOMAN OTRAS DETERMINACIONES”**

256	870209,66520	1276230,21560
256	870201,93000	1276231,21000
256	870195,15530	1276231,02420
256	870188,38750	1276231,38170
256	870181,67000	1276232,28000
257	867389,57250	1276158,86217
257	867399,31330	1276158,49717
257	867409,30890	1276158,79917
257	867419,28870	1276158,86537
257	867429,04710	1276159,21677
257	867438,54710	1276160,31717
257	867447,66910	1276162,40617
257	867453,61490	1276171,70877
257	867464,71830	1276169,92077
257	867471,06970	1276177,27777
257	867479,68670	1276182,06317
257	867485,14392	1276186,58244
257	867482,01000	1276182,54000
257	867474,96000	1276173,22000
257	867471,43680	1276169,36540
257	867467,41450	1276166,03470
257	867462,97050	1276163,29210
257	867458,19000	1276161,19000
257	867454,75470	1276160,22910
257	867451,21680	1276159,77260
257	867447,65000	1276159,83000
257	867436,82530	1276159,43200
257	867426,02000	1276158,67000
257	867419,81030	1276158,30640
257	867413,59000	1276158,30300
257	867402,20490	1276157,42700
257	867390,79000	1276157,14000
257	867379,52000	1276157,44000
257	867361,48369	1276156,21157
257	867357,78030	1276158,88417
257	867351,07490	1276168,70237
257	867348,43610	1276180,18757
257	867349,26210	1276191,80257
257	867351,31413	1276197,98534
257	867366,18000	1276207,92000
257	867374,84000	1276213,19000
257	867380,56920	1276216,67110
257	867386,12000	1276220,43000
257	867398,97000	1276229,28000
257	867403,35150	1276232,35500
257	867407,57000	1276235,65000

257	867408,28687	1276236,16384
257	867407,63230	1276234,91017
257	867400,43890	1276226,47897
257	867391,85070	1276220,18177
257	867383,19750	1276215,00217
257	867375,34870	1276209,10117
257	867367,99650	1276203,69777
257	867362,56250	1276197,02717
257	867359,85310	1276189,38957
257	867359,66950	1276181,42037
257	867362,16210	1276173,95797
257	867366,76030	1276167,69637
257	867373,04610	1276163,28357
257	867380,73430	1276160,35757
258	867521,37000	1276215,05000
258	867509,11119	1276208,04852
258	867509,62050	1276208,50817
258	867517,04450	1276215,20797
258	867524,46810	1276221,90777
258	867531,89150	1276228,60797
258	867539,05470	1276235,61577
258	867546,15215	1276241,74854
258	867545,82260	1276241,29810
258	867538,51000	1276230,67000
258	867535,83840	1276226,80540
258	867532,74640	1276223,26800
258	867529,27390	1276220,10350
258	867525,46540	1276217,35230
259	869749,48000	1276196,88000
259	869742,95660	1276193,57598
259	869743,07850	1276193,72017
259	869743,01490	1276205,19297
259	869748,62570	1276211,88957
259	869753,29950	1276219,37957
259	869755,19550	1276227,97537
259	869760,23550	1276236,52577
259	869761,90330	1276246,07957
259	869762,35223	1276253,98982
259	869762,66920	1276247,69060
259	869763,47000	1276237,59000
259	869763,91670	1276227,12730
259	869764,64000	1276216,68000
259	869764,23000	1276211,10000
259	869763,90480	1276209,64180
259	869763,34890	1276208,25500
259	869762,57670	1276206,97600

**“POR MEDIO DE LA CUAL SE SUSTRAE DEFINITIVA Y TEMPORALMENTE UN
ÁREA DE LA RESERVA FORESTAL DEL COCUY ESTABLECIDA MEDIANTE LA
LEY 2ª DE 1959 Y SE TOMAN OTRAS DETERMINACIONES”**

259	869761,60860	1276205,83800	261	867864,65870	1276179,16577
259	869760,46980	1276204,87100	261	867861,91070	1276167,84697
259	869759,19000	1276204,10000	262	867618,36000	1276269,19000
259	869757,14230	1276201,82870	262	867622,96000	1276268,92000
259	869754,81370	1276199,84620	262	867626,61097	1276269,01064
259	869752,24480	1276198,18710	262	867623,18030	1276267,86797
260	867988,15550	1276253,93210	262	867614,40010	1276262,64497
260	867987,77040	1276253,88020	262	867606,03170	1276256,22077
260	867987,38220	1276253,89590	262	867598,57190	1276247,58977
260	867982,25040	1276253,02880	262	867587,79070	1276249,42057
260	867977,06450	1276252,58920	262	867578,45990	1276247,57597
260	867971,86000	1276252,58000	262	867569,29670	1276244,95957
260	867971,18990	1276252,57620	262	867561,15070	1276240,18077
260	867980,35510	1276256,71137	262	867553,14810	1276234,65777
260	867990,54350	1276256,98617	262	867545,77670	1276228,12857
260	868000,22410	1276259,51657	262	867538,42210	1276221,37177
260	868009,43234	1276261,18182	262	867536,78766	1276219,89812
260	868006,61000	1276259,75000	262	867540,79760	1276224,36750
260	868000,81570	1276257,54130	262	867545,99820	1276230,74890
260	867994,89460	1276255,69890	262	867550,89000	1276237,37000
260	867988,87000	1276254,23000	262	867555,91390	1276244,12680
260	867988,52530	1276254,04990	262	867561,52930	1276250,40070
261	867854,12390	1276159,02577	262	867567,69000	1276256,14000
261	867853,65176	1276158,46653	262	867571,44560	1276258,77440
261	867854,11000	1276159,74000	262	867575,44000	1276261,03000
261	867857,06000	1276181,22000	262	867585,76000	1276265,10000
261	867857,95920	1276188,78340	262	867591,21540	1276266,69420
261	867858,09950	1276196,39870	262	867596,80000	1276267,75000
261	867857,48000	1276203,99000	262	867603,89180	1276268,79240
261	867851,42000	1276226,97000	262	867611,04220	1276269,29340
261	867849,21650	1276233,65710	262	867618,21000	1276269,25000
261	867847,62550	1276240,51580	263	868121,02030	1276281,82040
261	867846,66000	1276247,49000	263	868127,48790	1276281,41240
261	867846,78390	1276251,23170	263	868127,69014	1276281,42427
261	867847,47080	1276254,91190	263	868119,25770	1276278,31917
261	867848,70490	1276258,44650	263	868110,71370	1276271,85057
261	867850,45800	1276261,75440	263	868101,40810	1276267,86097
261	867851,52170	1276263,18677	263	868091,32250	1276266,50177
261	867850,39430	1276258,41697	263	868081,28250	1276264,87797
261	867851,90270	1276249,32837	263	868071,51510	1276262,20097
261	867854,59390	1276240,32637	263	868061,53470	1276260,61777
261	867855,11590	1276230,67957	263	868051,27630	1276260,43317
261	867858,03250	1276221,17197	263	868041,56370	1276258,01337
261	867860,27250	1276211,38717	263	868031,77650	1276255,95637
261	867862,17390	1276201,22537	263	868022,15510	1276253,16277
261	867864,05670	1276190,57457	263	868012,33490	1276251,25257

**“POR MEDIO DE LA CUAL SE SUSTRAE DEFINITIVA Y TEMPORALMENTE UN
ÁREA DE LA RESERVA FORESTAL DEL COCUY ESTABLECIDA MEDIANTE LA
LEY 2ª DE 1959 Y SE TOMAN OTRAS DETERMINACIONES”**

263	868002,50830	1276249,37017
263	867992,57470	1276247,96397
263	867982,81870	1276245,76797
263	867973,18850	1276243,02937
263	867963,82370	1276239,94957
263	867954,96590	1276236,18797
263	867947,07430	1276231,52377
263	867939,74750	1276226,80457
263	867932,76670	1276221,75597
263	867925,17990	1276216,81337
263	867919,28830	1276209,80097
263	867913,81010	1276202,00057
263	867912,10962	1276198,03471
263	867916,03000	1276212,58000
263	867918,62000	1276220,64000
263	867920,61710	1276226,29170
263	867923,05000	1276231,77000
263	867923,05429	1276231,77731
263	867923,34170	1276232,09797
263	867931,97510	1276238,53397
263	867941,47570	1276243,43537
263	867949,29084	1276246,84575
263	867954,23000	1276246,92000
263	867963,10080	1276247,17080
263	867971,97000	1276246,87000
263	867977,15630	1276246,76390
263	867982,33340	1276247,09020
263	867987,46540	1276247,84540
263	867987,62390	1276247,87680
263	867991,94000	1276248,87000
263	868000,57410	1276251,83220
263	868009,12000	1276255,04000
263	868017,69180	1276258,87370
263	868026,37000	1276262,46000
263	868036,24335	1276267,41919
263	868039,26930	1276268,20517
263	868048,86070	1276271,09777
263	868058,48830	1276273,69257
263	868068,07710	1276276,33577
263	868077,62990	1276278,94137
263	868087,40570	1276280,75917
263	868096,88090	1276283,82597
263	868102,01025	1276284,62238
263	868105,10940	1276284,13370
263	868114,65000	1276283,01000
264	867340,40000	1276279,64000

264	867331,65000	1276276,90000
264	867322,51000	1276274,51000
264	867317,92000	1276273,72000
264	867315,11880	1276274,69180
264	867312,23000	1276275,36000
264	867311,52560	1276275,53410
264	867310,85140	1276275,80240
264	867310,22000	1276276,16000
264	867308,85205	1276277,11176
264	867315,81550	1276285,99597
264	867326,78170	1276279,25317
264	867336,32790	1276282,25077
264	867346,02470	1276284,69677
264	867355,79090	1276286,87957
264	867365,72190	1276289,35297
264	867376,30890	1276291,76577
264	867380,82934	1276291,49649
264	867369,26000	1276287,80000
264	867359,61000	1276285,58000
264	867347,76000	1276282,12000
265	868499,28300	1276173,27130
265	868499,11969	1276171,56656
265	868497,65230	1276177,60417
265	868498,58190	1276183,12097
265	868498,07670	1276197,86757
265	868497,83070	1276208,00217
265	868497,46410	1276223,09877
265	868496,91390	1276227,98577
265	868496,63490	1276237,92857
265	868496,09510	1276247,70857
265	868495,00150	1276257,33397
265	868493,09570	1276266,65497
265	868490,27090	1276275,81757
265	868486,42850	1276284,79137
265	868482,80330	1276293,98337
265	868482,13578	1276295,47947
265	868485,20000	1276291,09000
265	868487,76100	1276286,29310
265	868489,86290	1276281,27800
265	868491,48730	1276276,08850
265	868492,62000	1276270,77000
265	868495,13000	1276258,82000
265	868496,72000	1276248,78000
265	868497,52000	1276236,50000
265	868498,83000	1276226,21000
265	868499,59000	1276211,93000

**“POR MEDIO DE LA CUAL SE SUSTRAE DEFINITIVA Y TEMPORALMENTE UN
ÁREA DE LA RESERVA FORESTAL DEL COCUY ESTABLECIDA MEDIANTE LA
LEY 2ª DE 1959 Y SE TOMAN OTRAS DETERMINACIONES”**

265	868500,39000	1276200,37000	268	870500,34030	1276262,75117
265	868499,89000	1276185,85000	268	870505,59730	1276256,28797
266	867642,60200	1276278,48300	268	870511,19570	1276251,68477
266	867637,81000	1276276,98000	268	870515,55570	1276246,89157
266	867628,07000	1276274,88000	268	870521,31170	1276241,90297
266	867623,18000	1276274,41000	268	870525,79950	1276229,31877
266	867617,63000	1276273,98000	268	870534,70870	1276225,05017
266	867612,43160	1276273,73220	268	870544,11690	1276221,65517
266	867610,81581	1276273,78432	268	870553,53710	1276218,29097
266	867618,59970	1276281,22117	268	870563,23710	1276215,70017
266	867624,82570	1276278,48077	268	870572,73090	1276212,26037
266	867629,55530	1276280,10317	268	870582,45190	1276209,20237
266	867639,01430	1276283,34797	268	870591,65690	1276204,74597
266	867648,47310	1276286,59297	268	870600,96350	1276200,74577
266	867662,66150	1276291,45977	268	870609,94130	1276196,21097
266	867667,07170	1276294,01317	268	870618,91170	1276191,62637
266	867676,66750	1276296,85897	268	870627,89390	1276186,51197
266	867677,33286	1276297,08644	268	870636,69350	1276180,62297
266	867674,55000	1276295,34000	268	870644,77350	1276173,61577
266	867671,23000	1276293,59000	268	870651,41450	1276165,23197
266	867668,46000	1276291,19000	268	870656,88310	1276156,05957
266	867666,55720	1276289,86270	268	870660,91530	1276146,17097
266	867664,50000	1276288,79000	268	870662,88402	1276138,01449
266	867647,21000	1276280,48000	268	870662,05000	1276140,15000
267	868130,96320	1276286,78160	268	870659,12270	1276149,14610
267	868124,76000	1276286,63000	268	870655,56000	1276157,91000
267	868118,36460	1276287,31740	268	870649,45000	1276163,48000
267	868116,08514	1276287,70490	268	870642,68000	1276171,56000
267	868116,51550	1276287,81337	268	870639,70960	1276175,57040
267	868121,43910	1276288,78577	268	870636,29850	1276179,21340
267	868135,85010	1276292,94797	268	870632,49190	1276182,44080
267	868145,45730	1276295,72277	268	870628,34000	1276185,21000
267	868150,26090	1276297,11017	268	870609,23000	1276194,07000
267	868154,94470	1276298,91317	268	870599,77350	1276197,79780
267	868156,58134	1276299,38591	268	870590,46000	1276201,87000
267	868153,18570	1276296,10550	268	870581,44000	1276204,39000
267	868148,34780	1276292,32830	268	870575,11470	1276208,77500
267	868143,14000	1276289,08000	268	870562,98000	1276211,88000
267	868137,11380	1276287,60140	268	870555,83600	1276215,15190
268	870439,48010	1276306,91697	268	870548,48450	1276217,92620
268	870450,07430	1276303,53537	268	870540,96000	1276220,19000
268	870460,79010	1276299,52937	268	870522,78000	1276224,70000
268	870470,74230	1276293,34057	268	870512,94590	1276226,97410
268	870485,17270	1276289,65337	268	870503,23000	1276229,71000
268	870489,67770	1276279,18637	268	870497,92630	1276232,06190
268	870494,96930	1276270,48097	268	870496,30416	1276233,06540

**“POR MEDIO DE LA CUAL SE SUSTRAE DEFINITIVA Y TEMPORALMENTE UN
ÁREA DE LA RESERVA FORESTAL DEL COCUY ESTABLECIDA MEDIANTE LA
LEY 2ª DE 1959 Y SE TOMAN OTRAS DETERMINACIONES”**

268	870494,44170	1276234,53897
268	870487,15350	1276242,42077
268	870481,91802	1276250,25214
268	870480,57120	1276253,54130
268	870479,01000	1276258,92000
268	870474,21560	1276270,34210
268	870469,18000	1276281,66000
268	870465,04170	1276287,35680
268	870460,52130	1276292,75530
268	870455,64000	1276297,83000
268	870451,70420	1276300,32200
268	870447,49840	1276302,32510
268	870443,08310	1276303,81040
268	870438,52180	1276304,75650
268	870433,88000	1276305,15000
268	870428,54260	1276305,12790
268	870423,23590	1276304,55550
268	870418,01650	1276303,43890
268	870412,94000	1276301,79000
268	870400,55030	1276295,70340
268	870388,45000	1276289,06000
268	870363,87000	1276276,11000
268	870353,00360	1276270,84880
268	870342,36000	1276265,15000
268	870320,64000	1276253,94000
268	870309,93250	1276248,78780
268	870298,93000	1276244,30000
268	870287,12910	1276240,57410
268	870282,90048	1276239,46331
268	870291,22250	1276244,41237
268	870300,20290	1276248,05357
268	870309,40110	1276251,55137
268	870317,78370	1276256,89097
268	870325,41890	1276263,80937
268	870335,33870	1276266,43057
268	870344,51030	1276270,47497
268	870353,50150	1276274,86257
268	870362,25670	1276279,69877
268	870370,57370	1276285,36817
268	870379,63530	1276289,62157
268	870388,46110	1276294,32357
268	870397,74050	1276298,30337
268	870406,85370	1276303,46957
268	870417,62550	1276305,19237
268	870428,33450	1276307,65077
269	868157,68850	1276289,41317

269	868151,18255	1276288,03374
269	868154,24120	1276290,10260
269	868161,71000	1276295,68000
269	868166,29460	1276299,05390
269	868171,10590	1276302,09560
269	868176,12000	1276304,79000
269	868178,10485	1276305,69452
269	868183,70690	1276307,44397
269	868193,37390	1276310,01217
269	868193,49792	1276310,04799
269	868200,35000	1276311,19000
269	868204,48140	1276312,02190
269	868208,65000	1276312,64000
269	868218,68000	1276314,00000
269	868229,90000	1276314,44000
269	868240,05000	1276314,93000
269	868253,88000	1276315,66000
269	868259,56000	1276315,74000
269	868265,54000	1276316,22000
269	868274,29322	1276316,66968
269	868273,37150	1276316,57957
269	868263,44510	1276315,59277
269	868253,66790	1276313,95437
269	868244,07790	1276311,60497
269	868234,95090	1276307,84817
269	868225,49710	1276305,83957
269	868215,89330	1276303,77197
269	868206,50230	1276300,57857
269	868197,14790	1276296,94597
269	868187,97610	1276292,66337
269	868178,22390	1276290,38997
269	868167,90090	1276290,09297
270	869770,92770	1276235,39137
270	869769,66045	1276228,36733
270	869769,32000	1276237,27000
270	869768,54000	1276247,47000
270	869767,90000	1276257,70000
270	869767,41000	1276268,17000
270	869767,03000	1276289,44000
270	869767,13710	1276296,17710
270	869767,75500	1276302,88670
270	869768,88000	1276309,53000
270	869772,01000	1276319,53000
270	869773,08222	1276322,48544
270	869772,52170	1276315,64437
270	869773,29830	1276305,78897

**“POR MEDIO DE LA CUAL SE SUSTRAE DEFINITIVA Y TEMPORALMENTE UN
ÁREA DE LA RESERVA FORESTAL DEL COCUY ESTABLECIDA MEDIANTE LA
LEY 2ª DE 1959 Y SE TOMAN OTRAS DETERMINACIONES”**

270	869774,35510	1276295,78977	272	870117,46900	1276256,21660
270	869775,31690	1276285,77777	272	870124,85000	1276250,40000
270	869772,55290	1276275,80977	272	870140,67000	1276238,67000
270	869772,46750	1276265,80997	272	870145,63250	1276235,45450
270	869772,88570	1276255,79397	272	870150,89940	1276232,76640
270	869772,19290	1276245,65397	272	870156,41470	1276230,63400
271	868281,72930	1276333,85557	272	870162,12000	1276229,08000
271	868292,24650	1276327,72877	272	870168,16120	1276227,10540
271	868301,81650	1276329,24037	272	870174,37800	1276225,78370
271	868310,81910	1276331,98217	272	870180,70000	1276225,13000
271	868314,21316	1276333,38802	272	870187,18450	1276224,43380
271	868313,36000	1276332,91000	272	870193,69870	1276224,12010
271	868307,67370	1276330,25200	272	870200,22000	1276224,19000
271	868301,77000	1276328,12000	272	870208,49030	1276223,27470
271	868297,60000	1276327,04000	272	870216,79930	1276222,83090
271	868294,22000	1276326,16000	272	870225,12000	1276222,86000
271	868289,38000	1276325,28000	272	870233,76090	1276223,35600
271	868285,21000	1276324,41000	272	870242,37280	1276224,21990
271	868281,41000	1276323,69000	272	870250,94000	1276225,45000
271	868276,97000	1276323,65000	272	870263,42550	1276228,68700
271	868264,96000	1276322,30000	272	870276,05000	1276231,33000
271	868258,36000	1276321,86000	272	870282,41510	1276232,22710
271	868252,60000	1276321,46000	272	870288,67040	1276233,70700
271	868239,71000	1276320,71000	272	870294,76260	1276235,75710
271	868233,75594	1276320,67704	272	870300,64000	1276238,36000
271	868242,37630	1276322,50757	272	870311,74830	1276243,15770
271	868247,50990	1276322,50037	272	870322,72000	1276248,26000
271	868252,52610	1276323,15597	272	870334,17980	1276254,15250
271	868262,54890	1276324,27957	272	870345,45000	1276260,40000
271	868267,54090	1276324,78277	272	870352,08770	1276264,51840
271	868272,36610	1276326,86557	272	870358,97370	1276268,20670
272	869986,81000	1276333,15000	272	870366,08000	1276271,45000
272	869997,07000	1276328,04000	272	870374,28460	1276275,47780
272	870005,96000	1276323,87000	272	870382,32530	1276279,82340
272	870015,99000	1276319,09000	272	870390,19000	1276284,48000
272	870025,34000	1276314,71000	272	870398,30120	1276288,36740
272	870034,54000	1276309,94000	272	870406,25200	1276292,57290
272	870043,90000	1276305,36000	272	870414,03000	1276297,09000
272	870052,58000	1276300,14000	272	870418,81540	1276298,80600
272	870062,16000	1276294,78000	272	870423,77120	1276299,93900
272	870071,34000	1276289,34000	272	870428,82680	1276300,47290
272	870077,67000	1276285,87000	272	870433,91000	1276300,40000
272	870086,26000	1276280,62000	272	870438,14780	1276299,99570
272	870094,08000	1276275,37000	272	870442,28020	1276298,97300
272	870102,46630	1276269,17410	272	870446,21730	1276297,35390
272	870110,41000	1276262,42000	272	870449,87370	1276295,17380

**“POR MEDIO DE LA CUAL SE SUSTRAE DEFINITIVA Y TEMPORALMENTE UN
ÁREA DE LA RESERVA FORESTAL DEL COCUY ESTABLECIDA MEDIANTE LA
LEY 2ª DE 1959 Y SE TOMAN OTRAS DETERMINACIONES”**

272	870453,17000	1276292,48000
272	870456,71450	1276289,60400
272	870459,85960	1276286,29600
272	870462,55300	1276282,61090
272	870464,36832	1276279,30507
272	870460,49350	1276284,07377
272	870453,51950	1276289,61637
272	870445,88650	1276293,63777
272	870437,55770	1276295,56177
272	870425,76930	1276297,97417
272	870415,85910	1276295,48457
272	870411,35870	1276292,83137
272	870402,51270	1276288,97397
272	870393,64370	1276284,46837
272	870384,97250	1276279,47237
272	870376,10870	1276274,84257
272	870367,09130	1276270,50517
272	870358,24030	1276265,85117
272	870349,38930	1276261,19717
272	870340,53870	1276256,54237
272	870331,68770	1276251,88837
272	870322,81890	1276247,23357
272	870314,26190	1276241,79857
272	870304,90330	1276237,77697
272	870295,45670	1276233,80617
272	870285,84230	1276230,16317
272	870275,96970	1276227,29477
272	870265,90390	1276225,24237
272	870255,82630	1276223,35297
272	870245,71150	1276221,51657
272	870235,45990	1276220,73217
272	870225,22390	1276220,67397
272	870215,07410	1276220,84957
272	870210,98110	1276221,78617
272	870200,00010	1276222,28537
272	870194,91010	1276220,04017
272	870184,87970	1276222,74117
272	870174,58510	1276223,99857
272	870164,28230	1276226,36797
272	870154,28750	1276230,20357
272	870145,12930	1276235,38517
272	870136,62250	1276241,20357
272	870128,54770	1276247,26717
272	870120,59250	1276253,32637
272	870112,63730	1276259,38577
272	870104,69030	1276265,42997

272	870096,73310	1276271,35877
272	870088,69010	1276277,05997
272	870080,49050	1276282,41897
272	870072,04650	1276287,40337
272	870063,36750	1276292,10837
272	870054,36930	1276296,32797
272	870045,59930	1276301,12797
272	870036,50470	1276305,30417
272	870027,65870	1276309,97037
272	870018,88870	1276314,78317
272	870009,98150	1276319,27937
272	870001,06490	1276323,68817
272	869992,11030	1276327,95297
272	869982,79690	1276331,36617
272	869969,27390	1276324,77057
272	869964,87348	1276339,36844
272	869967,99000	1276339,13000
272	869974,47710	1276337,85640
272	869980,77760	1276335,85450
273	867313,30710	1276269,25360
273	867315,76840	1276269,06890
273	867318,23000	1276269,25000
273	867325,48300	1276270,09220
273	867332,61000	1276271,68000
273	867340,96890	1276274,07630
273	867349,24000	1276276,76000
273	867356,35650	1276278,58870
273	867363,31320	1276280,95320
273	867370,07000	1276283,84000
273	867377,91170	1276285,64500
273	867385,63000	1276287,92000
273	867391,77177	1276289,14309
273	867398,53090	1276285,70257
273	867406,85910	1276277,65417
273	867413,42910	1276268,00917
273	867415,42210	1276256,41537
273	867413,30961	1276246,78893
273	867409,62780	1276243,39690
273	867404,36000	1276239,62000
273	867393,64360	1276231,89480
273	867382,71000	1276224,48000
273	867373,11490	1276218,34300
273	867363,38000	1276212,43000
273	867357,29580	1276208,60002
273	867359,99070	1276212,10497
273	867368,66850	1276218,85157

**“POR MEDIO DE LA CUAL SE SUSTRAE DEFINITIVA Y TEMPORALMENTE UN
ÁREA DE LA RESERVA FORESTAL DEL COCUY ESTABLECIDA MEDIANTE LA
LEY 2ª DE 1959 Y SE TOMAN OTRAS DETERMINACIONES”**

273	867377,92370	1276223,35737
273	867386,32730	1276228,63377
273	867393,73850	1276234,35797
273	867399,33170	1276241,12037
273	867403,36190	1276248,18197
273	867404,15290	1276256,21897
273	867403,08290	1276264,22357
273	867398,81110	1276271,09117
273	867392,94330	1276276,65737
273	867385,29690	1276279,38997
273	867377,01790	1276279,94177
273	867368,00250	1276278,69397
273	867358,71630	1276275,78257
273	867349,00650	1276273,38617
273	867339,09410	1276271,75737
273	867329,22070	1276269,96377
273	867319,71850	1276264,38857
273	867308,24350	1276265,76517
273	867296,11110	1276266,38317
273	867285,31450	1276272,40457
273	867276,72090	1276281,45717
273	867272,22990	1276293,14717
273	867271,36370	1276305,64077
273	867273,91690	1276318,03977
273	867279,41890	1276328,42417
273	867285,44530	1276337,25077
273	867290,71410	1276345,04977
273	867296,40390	1276351,30277
273	867299,80770	1276358,08337
273	867302,69304	1276364,87873
273	867302,88530	1276364,52370
273	867303,85480	1276363,29500
273	867305,02000	1276362,25000
273	867306,37410	1276358,25790
273	867307,48000	1276354,19000
273	867307,69520	1276350,13720
273	867307,59000	1276346,08000
273	867306,75843	1276340,20923
273	867304,16330	1276335,04197
273	867298,05190	1276326,69417
273	867292,94270	1276318,57737
273	867288,78490	1276311,09737
273	867286,89610	1276303,83917
273	867286,95910	1276296,40817
273	867289,39070	1276289,24617
273	867291,59904	1276286,29524

273	867291,71710	1276285,97350
273	867293,10000	1276283,56000
273	867294,47720	1276280,93420
273	867296,19460	1276278,51710
273	867298,22110	1276276,35260
273	867300,52000	1276274,48000
273	867302,26600	1276272,93820
273	867304,22260	1276271,67450
273	867306,34600	1276270,71710
273	867308,58860	1276270,08760
273	867310,90000	1276269,80000
274	867852,30450	1276188,47400
274	867851,67140	1276183,97135
274	867851,92530	1276189,78877
274	867850,82110	1276199,04037
274	867849,00250	1276208,60037
274	867846,99490	1276218,37957
274	867844,44270	1276228,10097
274	867841,98830	1276238,11777
274	867840,89170	1276248,56917
274	867841,15570	1276259,36917
274	867843,26430	1276269,91757
274	867846,54750	1276279,83677
274	867845,86770	1276291,40017
274	867844,41510	1276314,16417
274	867875,64430	1276343,82477
274	867877,60110	1276353,99597
274	867883,76230	1276362,22897
274	867888,01190	1276371,42977
274	867888,32174	1276372,02885
274	867887,31000	1276367,82000
274	867887,32380	1276361,88000
274	867887,89250	1276355,96740
274	867889,01120	1276350,13370
274	867889,18086	1276349,55032
274	867888,76830	1276348,73817
274	867885,06270	1276339,48037
274	867871,69770	1276301,60197
274	867859,36730	1276285,30157
274	867855,65530	1276276,33497
274	867855,19797	1276275,03159
274	867852,04700	1276272,33640
274	867848,28590	1276268,26340
274	867845,02850	1276263,77730
274	867842,32000	1276258,94000
274	867841,48420	1276253,39760

**“POR MEDIO DE LA CUAL SE SUSTRAE DEFINITIVA Y TEMPORALMENTE UN
ÁREA DE LA RESERVA FORESTAL DEL COCUY ESTABLECIDA MEDIANTE LA
LEY 2ª DE 1959 Y SE TOMAN OTRAS DETERMINACIONES”**

274	867841,36450	1276247,79370
274	867841,96310	1276242,22060
274	867843,27000	1276236,77000
274	867846,26990	1276225,56320
274	867849,60000	1276214,45000
274	867851,22360	1276208,08590
274	867852,22090	1276201,59410
274	867852,58230	1276195,03610
275	868283,32450	1276317,55257
275	868282,34260	1276317,45658
275	868283,33740	1276317,65080
275	868286,46000	1276318,68000
275	868290,84560	1276319,34760
275	868295,15000	1276320,42000
275	868298,79920	1276321,63960
275	868302,53000	1276322,58000
275	868309,52740	1276325,09120
275	868316,33000	1276328,09000
275	868320,86940	1276330,44300
275	868324,99000	1276333,47000
275	868329,50570	1276336,83270
275	868333,54000	1276340,76000
275	868341,78000	1276350,82000
275	868346,06530	1276356,10420
275	868350,02000	1276361,64000
275	868353,70600	1276366,95660
275	868356,88830	1276372,58910
275	868357,94107	1276374,93186
275	868356,46570	1276367,73397
275	868353,64350	1276357,25097
275	868350,71470	1276346,12257
275	868341,60390	1276339,13717
275	868332,80630	1276332,71997
275	868324,65810	1276325,14797
275	868314,49630	1276320,76137
275	868303,67050	1276319,75657
275	868293,43830	1276318,29117
276	869698,07239	1276377,96512
276	869903,99050	1276376,11857
276	869915,22510	1276377,21077
276	869924,53990	1276373,57097
276	869933,71530	1276369,58737
276	869942,34590	1276364,26037
276	869950,62810	1276358,07437
276	869959,60470	1276353,60057
276	869968,42410	1276348,69997

276	869978,18970	1276346,00617
276	869986,76770	1276340,41797
276	869996,10870	1276336,55597
276	870005,07510	1276331,92977
276	870014,35470	1276328,00937
276	870023,03350	1276322,95757
276	870031,95270	1276318,43237
276	870041,25850	1276314,67217
276	870050,32770	1276310,44597
276	870059,43730	1276306,27937
276	870067,83410	1276300,57377
276	870076,87270	1276295,96577
276	870085,58410	1276290,62377
276	870094,13190	1276285,01337
276	870102,21270	1276278,86157
276	870112,34730	1276275,55337
276	870120,19030	1276269,30157
276	870128,15770	1276263,25817
276	870136,20870	1276257,32497
276	870144,35630	1276251,82137
276	870152,12430	1276246,48677
276	870158,96510	1276239,93957
276	870166,92550	1276235,14297
276	870173,96536	1276233,52755
276	870173,12080	1276233,66430
276	870164,64000	1276235,42000
276	870159,18090	1276236,77000
276	870153,90980	1276238,72970
276	870148,89460	1276241,27400
276	870144,20000	1276244,37000
276	870136,51280	1276249,45180
276	870129,14000	1276254,98000
276	870121,55810	1276261,00790
276	870114,16000	1276267,26000
276	870097,81000	1276280,38000
276	870092,13960	1276284,44500
276	870086,25010	1276288,18560
276	870080,16000	1276291,59000
276	870065,08000	1276300,33000
276	870046,15000	1276310,16000
276	870037,56530	1276314,68310
276	870028,87000	1276318,99000
276	870019,36160	1276324,19640
276	870009,75000	1276329,21000
276	869999,41960	1276334,07230
276	869988,96000	1276338,65000

“POR MEDIO DE LA CUAL SE SUSTRAE DEFINITIVA Y TEMPORALMENTE UN ÁREA DE LA RESERVA FORESTAL DEL COCUY ESTABLECIDA MEDIANTE LA LEY 2ª DE 1959 Y SE TOMAN OTRAS DETERMINACIONES”

276	869984,02550	1276341,11500
276	869978,81670	1276342,92960
276	869973,41870	1276344,06410
276	869967,92000	1276344,50000
276	869961,57120	1276345,29630
276	869955,28330	1276346,48110
276	869949,08000	1276348,05000
276	869939,99590	1276350,72540
276	869931,14000	1276354,08000
276	869925,43900	1276356,87340
276	869919,98370	1276360,12060
276	869914,81000	1276363,80000
276	869905,47630	1276371,47440
277	869763,76460	1276314,85310
277	869762,66372	1276310,44568
277	869762,15970	1276316,14297
277	869761,83310	1276326,67317
277	869764,00910	1276337,21357
277	869767,81190	1276347,43537
277	869772,17470	1276357,41637
277	869778,21210	1276366,51177
277	869785,94350	1276374,18557
277	869793,91970	1276381,60057
277	869802,47390	1276388,74597
277	869813,25130	1276391,60737
277	869823,84672	1276393,14878
277	869819,58000	1276390,65000
277	869802,97000	1276379,87000
277	869797,84120	1276376,65360
277	869793,12580	1276372,85680
277	869788,88920	1276368,53230
277	869785,19000	1276363,74000
277	869782,49110	1276359,77330
277	869780,11600	1276355,60450
277	869778,08000	1276351,26000
277	869776,18090	1276346,84150
277	869774,05000	1276342,53000
277	869769,86780	1276332,36920
277	869766,29000	1276321,98000
278	869875,64130	1276386,24397
278	869884,58875	1276382,87936
278	869885,91000	1276381,56000
278	869892,60000	1276374,49000
278	869899,93000	1276367,43000
278	869905,98598	1276362,67025
278	869899,64750	1276365,41177

278	869890,64310	1276369,81737
278	869880,99430	1276372,63417
278	869871,95830	1276376,75377
278	869862,90090	1276380,33297
278	869853,68390	1276382,76537
278	869844,47550	1276384,32437
278	869835,20310	1276384,21097
278	869826,01990	1276383,10377
278	869816,89590	1276381,23177
278	869812,60991	1276379,37282
278	869814,64000	1276380,84000
278	869822,73000	1276386,11000
278	869826,79000	1276388,51000
278	869831,86630	1276390,88710
278	869836,82000	1276393,51000
278	869838,31921	1276394,26352
278	869845,33790	1276393,79997
278	869855,87490	1276392,43877
278	869865,84190	1276389,29477
279	868464,81740	1276378,10380
279	868464,27246	1276377,23942
279	868463,82950	1276382,87897
279	868464,58690	1276392,90017
279	868464,26309	1276398,16083
279	868465,75000	1276395,27000
279	868466,74350	1276391,87330
279	868467,15000	1276388,35760
279	868466,95810	1276384,82380
279	868466,17300	1276381,37290
280	867732,89000	1276330,65000
280	867732,38405	1276329,92036
280	867732,62850	1276337,72457
280	867736,98310	1276346,02557
280	867734,24090	1276355,48057
280	867737,77370	1276359,83497
280	867737,10790	1276370,75637
280	867736,47670	1276375,54817
280	867736,87750	1276386,15097
280	867742,56470	1276402,70577
280	867742,71470	1276408,48697
280	867752,91550	1276414,82317
280	867756,63597	1276416,73095
280	867755,19000	1276415,31000
280	867752,18550	1276412,19590
280	867749,46520	1276408,83060
280	867747,05000	1276405,24000

"POR MEDIO DE LA CUAL SE SUSTRA E DEFINITIVA Y TEMPORALMENTE UN AREA DE LA RESERVA FORESTAL DEL COCUY ESTABLECIDA MEDIANTE LA LEY 2ª DE 1959 Y SE TOMAN OTRAS DETERMINACIONES"

280	867743,69000	1276399,49000
280	867737,90000	1276388,68000
280	867737,19000	1276381,91000
280	867736,96450	1276380,18440
280	867737,00140	1276378,44450
280	867737,30000	1276376,73000
280	867739,37000	1276355,31000
280	867739,38420	1276352,21180
280	867738,91000	1276349,15000
280	867738,63340	1276345,78640
280	867737,99090	1276342,47320
280	867736,99000	1276339,25000
280	867735,16470	1276334,84290
281	866887,21210	1276419,05637
281	866877,95724	1276416,75545
281	866884,65640	1276418,93320
281	866892,77000	1276420,93300
281	866900,60390	1276422,72620
281	866908,33000	1276424,94000
281	866916,85762	1276427,19377
281	866916,73170	1276427,14737
281	866907,01310	1276423,93637
281	866897,23130	1276421,15557
282	867781,43000	1276423,25300
282	867769,72000	1276421,56000
282	867767,93742	1276421,49625
282	867773,14790	1276423,11097
282	867777,81370	1276423,07617
282	867800,20390	1276425,99237
282	867803,02550	1276427,11477
282	867812,32382	1276428,90276
282	867810,40000	1276428,08000
282	867803,61000	1276425,92000
282	867797,97000	1276424,69000
283	866785,60830	1276400,18220
283	866802,13060	1276400,55720
283	866810,58000	1276401,31000
283	866816,13300	1276401,84620
283	866821,63000	1276402,79800
283	866827,04000	1276404,16000
283	866841,70000	1276407,82000
283	866850,48970	1276410,09420
283	866859,15000	1276412,82000
283	866864,89960	1276414,47850

283	866870,76620	1276415,65780
283	866876,65998	1276416,34417
283	866868,15570	1276413,47757
283	866858,50150	1276410,86197
283	866848,65370	1276409,02537
283	866839,02870	1276406,29157
283	866829,17990	1276404,23097
283	866819,26490	1276402,04097
283	866809,20230	1276400,25637
283	866798,96470	1276398,88437
283	866788,55410	1276399,05757
283	866778,34070	1276399,34497
283	866767,84870	1276398,53657
283	866757,84750	1276401,61337
283	866747,79950	1276404,02537
283	866738,01850	1276407,35257
283	866728,39050	1276411,09897
283	866718,62330	1276414,76177
283	866710,29550	1276420,88437
283	866701,71690	1276426,35777
283	866693,36910	1276432,00257
283	866685,12650	1276437,67137
283	866676,27030	1276442,44157
283	866673,14238	1276445,13601
283	866673,20000	1276445,11000
283	866678,72490	1276443,10150
283	866684,10900	1276440,74160
283	866689,33000	1276438,04000
283	866694,94430	1276432,71550
283	866700,92000	1276427,80000
283	866707,49860	1276423,28720
283	866714,22000	1276418,99000
283	866717,86270	1276417,14810
283	866721,72160	1276415,81770
283	866725,72540	1276415,02340
283	866729,80000	1276414,78000
283	866735,94080	1276413,63340
283	866741,96190	1276411,96940
283	866747,82000	1276409,80000
283	866754,85530	1276406,81850
283	866762,03000	1276404,19000
283	866764,65450	1276403,91170
283	866767,21200	1276403,26060
283	866769,65000	1276402,25000
283	866777,58830	1276400,90040
284	867044,83190	1276423,88977

**“POR MEDIO DE LA CUAL SE SUSTRAE DEFINITIVA Y TEMPORALMENTE UN
 ÁREA DE LA RESERVA FORESTAL DEL COCUY ESTABLECIDA MEDIANTE LA
 LEY 2ª DE 1959 Y SE TOMAN OTRAS DETERMINACIONES”**

284	867046,58478	1276422,63951	288	867310,85660	1276365,26310
284	867044,77000	1276423,87000	288	867309,50690	1276367,23290
284	867040,85000	1276431,09000	288	867307,89000	1276368,99000
284	867033,41744	1276445,29654	288	867306,21740	1276371,00930
285	867831,20000	1276438,26000	288	867304,37000	1276372,87000
285	867829,94914	1276437,62201	288	867300,19000	1276376,69000
285	867834,86930	1276445,22857	288	867296,25000	1276380,32000
285	867844,84636	1276448,11118	288	867294,34870	1276382,07601
285	867840,96000	1276445,38000	288	867289,57530	1276386,66277
285	867841,01000	1276445,27000	288	867288,59606	1276387,41237
285	867831,02000	1276438,67000	288	867285,53460	1276391,35630
286	867893,26350	1276357,58717	288	867281,92000	1276394,95000
286	867892,84697	1276356,76722	288	867277,44350	1276400,31850
286	867892,13570	1276360,79940	288	867272,40310	1276405,16150
286	867892,00320	1276365,08190	288	867266,86000	1276409,42000
286	867892,48500	1276369,33920	288	867262,56820	1276412,31810
286	867893,57150	1276373,48370	288	867257,90000	1276414,56000
286	867895,24000	1276377,43000	288	867255,99610	1276415,41320
286	867899,33000	1276387,33000	288	867254,18000	1276416,44000
286	867903,88000	1276395,90000	288	867246,79000	1276419,11980
286	867909,26000	1276405,57000	288	867239,52000	1276422,11000
286	867914,11000	1276414,12000	288	867238,65184	1276422,39658
286	867919,80000	1276423,46000	288	867232,47270	1276426,66197
286	867926,10000	1276432,67000	288	867223,70690	1276431,56617
286	867932,36000	1276441,70000	288	867215,62470	1276437,46077
286	867938,86636	1276450,77211	288	867208,45925	1276443,16765
286	867939,18090	1276449,29437	288	867205,76000	1276447,40000
286	867938,51930	1276437,11997	288	867202,18010	1276453,64600
286	867935,04290	1276426,14417	288	867198,12520	1276459,59470
286	867930,18010	1276416,54277	288	867196,03555	1276462,19925
286	867924,29570	1276408,37477	288	867206,77510	1276460,27037
286	867918,62390	1276400,11297	288	867208,39410	1276453,88197
286	867913,20730	1276391,71717	288	867220,94150	1276445,23377
286	867907,11650	1276383,76877	288	867229,20430	1276439,52977
286	867902,42550	1276375,05697	288	867237,43390	1276433,84857
286	867897,84150	1276366,32477	288	867249,90910	1276425,23657
287	867034,60000	1276427,74000	288	867255,72030	1276425,13357
287	867037,54087	1276421,97860	288	867262,57710	1276417,46377
287	867017,24908	1276460,95369	288	867270,88090	1276411,89057
287	867017,43000	1276460,72000	288	867274,58970	1276408,19897
287	867026,01000	1276444,18000	288	867286,81110	1276399,76217
287	867030,27000	1276436,03000	288	867295,26550	1276393,67977
288	867313,23450	1276366,79097	288	867302,82830	1276386,87297
288	867313,01594	1276360,11646	288	867309,45510	1276377,56397
288	867312,65000	1276360,85000	289	868350,24820	1276372,09810
288	867311,91150	1276363,12080	289	868345,71642	1276364,83631

“POR MEDIO DE LA CUAL SE SUSTRAE DEFINITIVA Y TEMPORALMENTE UN ÁREA DE LA RESERVA FORESTAL DEL COCUY ESTABLECIDA MEDIANTE LA LEY 2ª DE 1959 Y SE TOMAN OTRAS DETERMINACIONES”

292	867132,70750	1276448,35120
292	867141,34000	1276454,79000
292	867141,71000	1276455,25000
292	867150,77000	1276460,78000
292	867156,34250	1276464,14840
292	867162,23000	1276466,93000
292	867164,66720	1276467,87090
292	867167,19930	1276468,51390
292	867169,79000	1276468,85000
292	867172,52790	1276468,88140
292	867175,24270	1276468,52570
292	867177,88000	1276467,79000
292	867181,07440	1276466,66800
292	867184,08640	1276465,12170
292	867186,86000	1276463,18000
292	867189,69940	1276460,23980
293	867867,76000	1276466,20000
293	867864,15403	1276463,62136
293	867868,36470	1276467,03897
293	867876,60950	1276473,20237
293	867878,39595	1276474,25973
293	867877,31000	1276473,38000
294	867929,94010	1276471,66457
294	867936,61770	1276461,33657
294	867937,04919	1276459,30940
294	867934,10050	1276454,85750
294	867928,06000	1276444,84000
294	867921,78950	1276436,44533
294	867923,27590	1276440,99637
294	867923,86850	1276448,45197
294	867922,23770	1276455,45437
294	867918,46950	1276461,57097
294	867912,96510	1276466,23357
294	867906,32830	1276469,59457
294	867898,81290	1276469,58757
294	867891,57890	1276466,79177
294	867884,21450	1276462,17657
294	867875,33770	1276458,07377
294	867866,90310	1276452,63137
294	867859,25750	1276446,17337
294	867850,96050	1276440,55257
294	867843,08670	1276434,21417
294	867834,98830	1276427,59137
294	867825,45510	1276422,56217
294	867814,79210	1276420,07157
294	867804,59050	1276417,82877

294	867794,49750	1276416,41097
294	867784,69570	1276414,17757
294	867775,30930	1276412,22777
294	867766,72910	1276409,61977
294	867759,39270	1276405,74737
294	867753,40990	1276400,31537
294	867749,52670	1276393,28197
294	867748,04410	1276384,89017
294	867747,53970	1276375,79937
294	867748,58370	1276366,11977
294	867746,67630	1276355,79697
294	867747,76650	1276345,28397
294	867745,64730	1276334,52297
294	867741,91770	1276323,96497
294	867735,71750	1276314,57137
294	867727,07330	1276307,61257
294	867718,19410	1276301,32297
294	867708,91350	1276296,06377
294	867699,48930	1276291,98957
294	867690,31430	1276287,89517
294	867680,76630	1276284,91017
294	867670,78650	1276283,18377
294	867661,04910	1276280,75057
294	867658,92299	1276280,01282
294	867666,12420	1276284,22270
294	867673,64000	1276288,33000
294	867677,63000	1276290,51000
294	867687,35350	1276296,17730
294	867697,40000	1276301,25000
294	867716,79000	1276310,27000
294	867726,17350	1276316,04600
294	867735,14000	1276322,45000
294	867737,64680	1276325,30660
294	867739,85420	1276328,40040
294	867741,74000	1276331,70000
294	867743,20430	1276335,23850
294	867744,14420	1276338,95100
294	867744,54000	1276342,76000
294	867745,28490	1276346,87330
294	867745,55940	1276351,04450
294	867745,36000	1276355,22000
294	867744,02060	1276365,78390
294	867743,33000	1276376,41000
294	867743,84640	1276381,83340
294	867744,99000	1276387,16000
294	867746,50630	1276392,30390

294	867748,76000	1276397,17000
294	867751,58250	1276401,84680
294	867754,76000	1276406,29000
294	867757,88750	1276409,35830
294	867761,42600	1276411,94300
294	867765,30000	1276413,99000
294	867771,24950	1276415,99540
294	867777,40000	1276417,26000
294	867784,48220	1276418,29290
294	867791,60670	1276418,95350
294	867798,76000	1276419,24000
294	867805,73450	1276420,44200
294	867812,61000	1276422,12000
294	867817,72300	1276424,23340
294	867822,65000	1276426,75000
294	867828,25400	1276430,25910
294	867833,74000	1276433,95300
294	867838,92330	1276437,06390
294	867843,89990	1276440,49940
294	867848,65000	1276444,24000
294	867853,44620	1276447,79210
294	867858,00000	1276451,65000
294	867864,68860	1276456,87520
294	867871,20000	1276462,30000
294	867880,20720	1276469,24090
294	867889,05000	1276476,39000
294	867896,53001	1276482,00340
294	867896,90810	1276482,12057
294	867908,59510	1276481,87697
294	867920,30890	1276479,18457
295	866363,26360	1276482,29870
295	866365,83828	1276481,34950
295	866362,12190	1276481,96217
295	866352,12450	1276485,32557
295	866349,29969	1276486,71302
295	866353,66000	1276485,76000
295	866354,49000	1276485,22000
296	867016,64450	1276473,73537
296	867019,54075	1276469,63878
296	867017,92860	1276468,62920
296	867015,71290	1276469,58420
296	867013,38580	1276470,22150
296	867010,99260	1276470,52880
296	867008,58000	1276470,50000
296	867003,86690	1276469,91280
296	866999,22000	1276468,93000
296	866991,07780	1276466,15350
296	866983,11000	1276462,91000
296	866967,86000	1276457,39000
296	866951,77000	1276449,66000
296	866943,87500	1276444,80480
296	866935,60000	1276440,63000
296	866921,30000	1276434,57000
296	866914,08470	1276432,27690
296	866906,81000	1276430,18000
296	866892,40000	1276426,48000
296	866883,85470	1276424,16420
296	866875,25000	1276422,08000
296	866857,54000	1276417,74000
296	866848,67400	1276415,01520
296	866839,70000	1276412,67000
296	866825,56000	1276409,37000
296	866821,75110	1276408,69240
296	866817,91000	1276408,28000
296	866809,43000	1276407,29000
296	866793,86000	1276406,13000
296	866787,96930	1276405,98130
296	866782,08790	1276406,34410
296	866776,26020	1276407,21590
296	866770,53000	1276408,59000
296	866769,22374	1276409,02872
296	866769,27250	1276409,01837
296	866778,91670	1276408,39077
296	866788,56250	1276407,79037
296	866798,19770	1276408,54097
296	866807,77590	1276409,71577
296	866817,24150	1276412,13377
296	866826,61450	1276415,11137
296	866835,46750	1276420,62017
296	866845,81070	1276420,46237
296	866855,61230	1276422,48497
296	866865,65230	1276423,54757
296	866874,82150	1276428,11397
296	866883,97770	1276432,69757
296	866893,12390	1276436,67297
296	866902,03810	1276440,26317
296	866911,07610	1276442,77117
296	866919,41830	1276446,51817
296	866928,55430	1276449,19197
296	866936,79670	1276454,34477
296	866947,43790	1276455,54597
296	866956,17490	1276460,41077

“POR MEDIO DE LA CUAL SE SUSTRAE DEFINITIVA Y TEMPORALMENTE UN AREA DE LA RESERVA FORESTAL DEL COCUY ESTABLECIDA MEDIANTE LA LEY 2ª DE 1959 Y SE TOMAN OTRAS DETERMINACIONES”

**“POR MEDIO DE LA CUAL SE SUSTRAE DEFINITIVA Y TEMPORALMENTE UN
ÁREA DE LA RESERVA FORESTAL DEL COCUY ESTABLECIDA MEDIANTE LA
LEY 2ª DE 1959 Y SE TOMAN OTRAS DETERMINACIONES”**

296	866964,72550	1276465,61077	298	866440,46000	1276506,13000
296	866972,12790	1276472,87797	298	866456,93000	1276511,96000
296	866980,00210	1276479,29577	298	866460,40130	1276513,73380
296	866989,40370	1276489,52177	298	866464,09530	1276514,97860
296	867006,41310	1276484,26437	298	866467,93220	1276515,66750
297	866626,16000	1276479,88000	298	866471,82850	1276515,78550
297	866631,45382	1276475,11222	299	868357,42890	1276399,67577
297	866620,20010	1276482,73297	299	868358,01724	1276395,02691
297	866615,33970	1276485,81517	299	868348,00000	1276418,53000
297	866611,06870	1276488,34897	299	868344,57930	1276425,94190
297	866601,66650	1276493,18217	299	868341,60580	1276433,54420
297	866593,71890	1276496,31257	299	868339,09000	1276441,31000
297	866584,48550	1276498,93617	299	868338,12910	1276448,03460
297	866574,94910	1276500,87057	299	868337,53180	1276454,80110
297	866565,20610	1276502,36917	299	868337,30000	1276461,59000
297	866555,33812	1276503,69867	299	868337,39160	1276467,29320
297	866558,80430	1276503,52540	299	868337,95290	1276472,96940
297	866568,11000	1276503,49000	299	868338,98000	1276478,58000
297	866581,19000	1276502,22000	299	868340,71520	1276483,71100
297	866585,70980	1276500,59860	299	868343,17230	1276488,53790
297	866590,34260	1276499,33600	299	868346,30000	1276492,96000
297	866595,06000	1276498,44000	299	868349,64710	1276496,58550
297	866601,64670	1276495,70650	299	868353,42000	1276499,76540
297	866608,06080	1276492,58960	299	868357,56000	1276502,45000
297	866614,28000	1276489,10000	299	868375,59000	1276514,24000
297	866618,50950	1276486,38480	299	868381,70930	1276517,53980
297	866622,48000	1276483,30330	299	868387,47630	1276521,42250
298	866475,70000	1276515,33000	299	868392,83560	1276525,85090
298	866481,03900	1276513,04000	299	868395,17814	1276528,20841
298	866483,48852	1276512,25060	299	868392,14470	1276522,24677
298	866474,64630	1276513,63157	299	868384,96270	1276514,58257
298	866464,24990	1276513,07317	299	868378,10030	1276506,97917
298	866457,92970	1276510,79197	299	868371,58470	1276499,24597
298	866449,06570	1276507,97437	299	868364,15150	1276492,78377
298	866444,90410	1276507,21177	299	868356,63910	1276487,04617
298	866436,25990	1276502,98497	299	868349,78230	1276481,06517
298	866433,83830	1276495,30817	299	868345,37270	1276473,34577
298	866423,49530	1276493,42737	299	868344,24190	1276464,58537
298	866414,47310	1276488,62977	299	868345,31370	1276456,07857
298	866407,16258	1276485,97259	299	868345,92430	1276447,74277
298	866410,61380	1276488,41850	299	868346,40010	1276438,64217
298	866414,28000	1276491,53000	299	868348,01430	1276428,96877
298	866419,50660	1276495,58970	299	868354,51110	1276420,71377
298	866425,04000	1276499,22000	299	868356,70610	1276410,46877
298	866429,88430	1276502,14870	300	866381,97630	1276497,05817
298	866435,05010	1276504,46360	300	866390,93090	1276494,78557

**“POR MEDIO DE LA CUAL SE SUSTRAE DEFINITIVA Y TEMPORALMENTE UN
ÁREA DE LA RESERVA FORESTAL DEL COCUY ESTABLECIDA MEDIANTE LA
LEY 2ª DE 1959 Y SE TOMAN OTRAS DETERMINACIONES”**

300	866400,56230	1276495,13197
300	866409,04390	1276499,57637
300	866417,55030	1276504,47777
300	866425,25430	1276511,26577
300	866435,63670	1276513,48017
300	866445,41570	1276517,04437
300	866455,44810	1276520,61117
300	866465,92430	1276523,51237
300	866476,70210	1276523,99937
300	866487,28290	1276524,44137
300	866497,64570	1276525,17157
300	866507,14070	1276520,71697
300	866516,88650	1276518,14877
300	866527,19330	1276519,78137
300	866537,14110	1276518,72637
300	866547,05170	1276517,39157
300	866556,64410	1276513,67517
300	866566,66130	1276512,89637
300	866576,69630	1276510,98957
300	866586,67230	1276508,04897
300	866596,56610	1276504,58857
300	866606,28470	1276500,73477
300	866615,60450	1276496,08837
300	866624,64290	1276491,15337
300	866633,61010	1276486,30997
300	866642,87430	1276482,11577
300	866650,59510	1276475,69497
300	866658,62210	1276469,71957
300	866667,39050	1276464,82157
300	866676,30230	1276460,13217
300	866682,50750	1276451,50357
300	866691,43050	1276446,83537
300	866699,11610	1276440,37197
300	866707,00970	1276434,35137
300	866715,08590	1276428,76237
300	866722,94893	1276424,52967
300	866709,05000	1276430,62000
300	866703,63290	1276434,88670
300	866697,99000	1276438,85000
300	866693,69970	1276442,25430
300	866689,06090	1276445,16610
300	866684,13000	1276447,55000
300	866676,27740	1276451,57670
300	866668,30000	1276455,35000
300	866662,72330	1276458,24250
300	866657,44730	1276461,65280

300	866652,52000	1276465,55000
300	866647,05220	1276469,84820
300	866641,90000	1276474,52000
300	866637,56490	1276477,15340
300	866633,60310	1276480,32080
300	866630,08000	1276483,97000
300	866623,79820	1276489,44290
300	866617,20000	1276494,53000
300	866607,16090	1276499,31390
300	866596,85000	1276503,48000
300	866582,41000	1276507,45000
300	866568,21000	1276509,65000
300	866559,16880	1276509,59020
300	866550,13000	1276509,81000
300	866529,95000	1276511,57000
300	866520,65350	1276511,99240
300	866511,41000	1276513,07000
300	866493,82000	1276516,67000
300	866485,13520	1276518,98570
300	866476,31000	1276520,69000
300	866470,69390	1276521,15290
300	866465,05910	1276521,08940
300	866459,45480	1276520,50010
300	866453,93000	1276519,39000
300	866448,29450	1276517,81760
300	866442,76740	1276515,89850
300	866437,37000	1276513,84000
300	866421,94000	1276503,95000
300	866416,52890	1276500,51070
300	866411,30000	1276496,80000
300	866398,85000	1276489,40000
300	866394,01940	1276487,51930
300	866388,96000	1276486,39000
300	866385,05260	1276485,60130
300	866381,07750	1276485,30330
300	866377,09620	1276485,50060
300	866373,17000	1276486,19000
300	866364,00500	1276488,37930
300	866354,92000	1276490,88000
300	866354,66000	1276490,67000
300	866338,38000	1276494,53000
300	866329,72230	1276497,51650
300	866321,20000	1276500,87000
300	866306,48000	1276507,50000
300	866301,87800	1276509,78950
300	866297,45050	1276512,40060

**“POR MEDIO DE LA CUAL SE SUSTRAE DEFINITIVA Y TEMPORALMENTE UN
ÁREA DE LA RESERVA FORESTAL DEL COCUY ESTABLECIDA MEDIANTE LA
LEY 2ª DE 1959 Y SE TOMAN OTRAS DETERMINACIONES”**

300	866293,22000	1276515,32000	304	868381,34030	1276525,46377
300	866289,69790	1276517,98730	304	868384,68490	1276528,97297
300	866286,57430	1276521,11190	304	868387,05290	1276531,68637
300	866283,90830	1276524,63490	304	868388,77770	1276533,82857
300	866281,75000	1276528,49000	304	868391,06970	1276536,96937
300	866274,72200	1276531,74810	304	868393,45910	1276540,71977
300	866269,98575	1276534,40901	304	868395,43490	1276544,31697
300	866274,16770	1276532,96057	304	868397,45870	1276548,67617
300	866284,29250	1276530,37777	304	868398,54993	1276555,14654
300	866294,86990	1276528,78457	304	868398,55910	1276555,12630
300	866304,68410	1276525,71157	304	868399,13330	1276552,90030
300	866313,88490	1276521,74277	304	868399,31540	1276550,60870
300	866322,97310	1276517,55737	304	868399,10000	1276548,32000
300	866332,22010	1276513,68917	304	868397,34000	1276541,25000
300	866340,66490	1276508,27157	304	868394,52660	1276536,43380
300	866348,99010	1276503,33777	304	868391,12810	1276532,01100
300	866357,53030	1276500,23177	304	868387,19880	1276528,05220
300	866365,85230	1276497,72017	304	868382,80140	1276524,62080
300	866373,91190	1276497,14417	305	866155,38000	1276546,99000
301	866272,71630	1276524,31870	305	866157,92607	1276545,90969
301	866276,11403	1276521,34639	305	866153,91330	1276546,72797
301	866270,53630	1276523,12117	305	866144,11750	1276548,88537
301	866261,62350	1276526,82617	305	866134,10110	1276551,20557
301	866252,16430	1276529,25877	305	866124,16730	1276554,57017
301	866242,53410	1276531,28957	305	866118,67901	1276556,96307
301	866232,53110	1276531,91917	305	866137,81000	1276551,99000
301	866222,57870	1276533,08997	305	866146,52720	1276549,25170
301	866216,75776	1276534,24960	306	864965,89000	1276570,06000
301	866218,04700	1276534,24980	306	864979,48271	1276565,43351
301	866222,57000	1276534,74000	306	864977,45330	1276565,74657
301	866233,30140	1276535,14900	306	864972,23730	1276566,38977
301	866244,04000	1276535,05000	306	864961,97070	1276568,64697
301	866249,34010	1276534,56380	306	864956,95610	1276570,25617
301	866254,53990	1276533,42800	306	864951,85830	1276571,57317
301	866259,56000	1276531,66000	306	864949,30386	1276572,83559
301	866264,19450	1276529,67820	306	864952,46000	1276572,75000
301	866268,59600	1276527,22210	307	865081,39150	1276615,11557
302	868460,96320	1276537,92290	307	865076,72873	1276611,48368
302	868461,03610	1276534,51079	307	865078,59780	1276613,04580
302	868460,88163	1276538,50588	307	865081,57197	1276615,27158
303	866170,38000	1276543,58000	308	866146,19970	1276559,88777
303	866171,73545	1276543,07896	308	866156,26470	1276559,48557
303	866168,99098	1276543,64365	308	866166,44090	1276559,52697
304	868378,00630	1276521,77160	308	866176,26290	1276557,64757
304	868374,67973	1276520,32714	308	866186,20370	1276556,41317
304	868377,19130	1276522,86337	308	866196,25710	1276555,78777

**“POR MEDIO DE LA CUAL SE SUSTRAE DEFINITIVA Y TEMPORALMENTE UN
ÁREA DE LA RESERVA FORESTAL DEL COCUY ESTABLECIDA MEDIANTE LA
LEY 2ª DE 1959 Y SE TOMAN OTRAS DETERMINACIONES”**

308	866206,74490	1276557,52137
308	866216,03850	1276552,77497
308	866225,20030	1276547,31337
308	866234,73610	1276543,87937
308	866240,88331	1276542,32273
308	866232,76820	1276541,54160
308	866221,84000	1276540,99000
308	866215,88550	1276540,53540
308	866209,91420	1276540,45870
308	866203,95000	1276540,76000
308	866195,93210	1276542,10830
308	866188,07000	1276544,18000
308	866172,78000	1276549,13000
308	866164,88480	1276551,30220
308	866157,20000	1276554,13000
308	866139,51000	1276558,91000
308	866121,39000	1276563,63000
308	866117,32160	1276564,93870
308	866113,46410	1276566,77820
308	866109,88640	1276569,11580
308	866106,65250	1276571,90970
308	866103,82000	1276575,11000
308	866099,31790	1276581,12540
308	866095,20000	1276587,41000
308	866090,71030	1276593,90950
308	866085,88000	1276600,16000
308	866080,29900	1276607,50340
308	866075,08000	1276615,12000
308	866072,32989	1276618,37380
308	866072,77730	1276618,02357
308	866080,09050	1276610,38577
308	866086,67090	1276602,44597
308	866093,07590	1276594,57137
308	866099,99130	1276587,38797
308	866105,49490	1276579,55757
308	866112,13170	1276573,18657
308	866119,45150	1276567,96797
308	866127,55170	1276563,99037
308	866136,70670	1276561,72737
309	868411,48910	1276560,26437
309	868405,88060	1276549,24197
309	868405,71180	1276551,03160
309	868404,99080	1276554,12430
309	868403,86000	1276557,09180
309	868402,34000	1276559,88000
309	868399,97187	1276563,70488

309	868401,20270	1276571,89837
309	868400,17990	1276581,67657
309	868399,44450	1276591,68857
309	868401,47930	1276601,60317
309	868404,38690	1276611,47657
309	868404,47864	1276613,48816
309	868404,75000	1276613,67000
309	868408,36150	1276616,07020
309	868411,54970	1276619,00960
309	868414,23490	1276622,41450
309	868414,25135	1276622,44394
309	868414,18390	1276621,02257
309	868417,18590	1276610,86877
309	868423,72010	1276600,54737
309	868423,43610	1276590,54957
309	868418,87430	1276580,70417
309	868415,51990	1276570,44677
310	865089,77870	1276621,43997
310	865088,63430	1276620,68793
310	865091,09897	1276622,92070
311	866086,77870	1276588,12440
311	866087,57167	1276586,21859
311	866085,54970	1276588,90377
311	866079,53050	1276596,73537
311	866073,24070	1276604,17597
311	866066,48270	1276610,90357
311	866059,02810	1276616,67497
311	866055,02170	1276619,14137
311	866050,60030	1276620,78257
311	866041,76690	1276623,80937
311	866032,68010	1276626,13997
311	866023,19130	1276627,68277
311	866013,32550	1276627,76277
311	866008,28845	1276628,15878
311	866010,13000	1276628,58000
311	866010,77000	1276628,81000
311	866016,26800	1276630,21120
311	866021,85500	1276631,19970
311	866027,50000	1276631,77000
311	866037,54740	1276629,45750
311	866047,65000	1276627,40000
311	866051,70770	1276626,22510
311	866055,58070	1276624,53850
311	866059,20480	1276622,36810
311	866062,52000	1276619,75000
311	866066,53060	1276616,53830

**“POR MEDIO DE LA CUAL SE SUSTRAE DEFINITIVA Y TEMPORALMENTE UN
ÁREA DE LA RESERVA FORESTAL DEL COCUY ESTABLECIDA MEDIANTE LA
LEY 2ª DE 1959 Y SE TOMAN OTRAS DETERMINACIONES”**

311	866070,17460	1276612,91600	314	864641,99020	1276650,19050
311	866073,41010	1276608,92460	314	864650,97000	1276647,92000
311	866076,20000	1276604,61000	314	864667,54000	1276643,10000
311	866080,76000	1276597,61000	314	864685,49000	1276638,45000
311	866084,04010	1276593,03900	314	864692,52860	1276636,68010
312	864860,32560	1276626,56630	314	864699,64000	1276635,23000
312	864862,86451	1276624,39116	314	864707,05080	1276633,92550
312	864861,15670	1276625,76097	314	864714,53000	1276633,10000
312	864856,90150	1276628,33017	315	868447,82190	1276670,98840
312	864848,37810	1276633,20077	315	868449,46810	1276668,69040
312	864847,77128	1276633,51423	315	868450,72010	1276666,15580
312	864850,93440	1276632,25020	315	868451,54460	1276663,45190
312	864855,78530	1276629,66530	315	868451,92000	1276660,65000
313	864806,82000	1276643,64000	315	868452,07937	1276658,03417
313	864808,81398	1276643,17427	315	868451,35210	1276660,67617
313	864807,52750	1276643,24897	315	868446,42950	1276666,39957
313	864802,77170	1276642,84857	315	868440,57190	1276669,31237
313	864797,94790	1276642,23077	315	868434,62110	1276670,44917
313	864793,19210	1276641,02277	315	868427,87870	1276670,56577
313	864783,52590	1276639,13557	315	868422,37950	1276666,31477
313	864773,74750	1276637,09077	315	868418,27590	1276659,43237
313	864772,04120	1276636,74059	315	868417,01560	1276654,60473
313	864775,05000	1276637,51000	315	868417,02400	1276656,10410
313	864789,10000	1276642,00000	315	868417,59030	1276660,06400
313	864794,28120	1276643,59950	315	868418,69000	1276663,91000
313	864799,63000	1276644,49000	315	868419,69020	1276666,39400
313	864803,25650	1276644,33130	315	868421,04610	1276668,70320
314	864729,91000	1276632,30000	315	868422,72790	1276670,78690
314	864737,60100	1276632,26990	315	868424,69880	1276672,59970
314	864745,29000	1276632,45000	315	868426,91570	1276674,10170
314	864757,57475	1276633,88912	315	868429,33000	1276675,26000
314	864753,96370	1276633,21497	315	868431,63150	1276676,13970
314	864743,88510	1276631,68017	315	868434,04550	1276676,63300
314	864733,59530	1276631,06197	315	868436,50760	1276676,72690
314	864728,53190	1276630,77477	315	868438,95210	1276676,41880
314	864723,40390	1276630,64357	315	868441,31390	1276675,71690
314	864713,14850	1276630,86177	315	868443,53000	1276674,64000
314	864702,92690	1276631,72037	315	868445,82490	1276672,98930
314	864692,77870	1276633,21557	316	868588,11470	1276104,16657
314	864682,91730	1276635,59797	316	868592,93712	1276101,53798
314	864677,78090	1276636,63897	316	868590,40000	1276102,24000
314	864667,88330	1276639,73197	316	868582,57710	1276104,24420
314	864663,03150	1276641,03837	316	868574,61580	1276105,59720
314	864653,44270	1276644,61737	316	868566,57000	1276106,29000
314	864644,33250	1276649,10997	316	868563,53857	1276106,60578
314	864641,92905	1276650,21058	316	868557,02530	1276109,81157

**“POR MEDIO DE LA CUAL SE SUSTRAE DEFINITIVA Y TEMPORALMENTE UN
ÁREA DE LA RESERVA FORESTAL DEL COCUY ESTABLECIDA MEDIANTE LA
LEY 2ª DE 1959 Y SE TOMAN OTRAS DETERMINACIONES”**

316	868547,74050	1276113,67197
316	868539,04170	1276118,73977
316	868530,94410	1276125,31657
316	868522,41970	1276131,37357
316	868513,13150	1276137,38697
316	868506,89210	1276146,60757
316	868503,62841	1276155,82238
316	868505,07000	1276173,03000
316	868505,98110	1276181,72670
316	868506,20490	1276190,46810
316	868505,74000	1276199,20000
316	868505,15980	1276212,09600
316	868503,97000	1276224,95000
316	868503,11830	1276237,15120
316	868501,99000	1276249,33000
316	868500,10200	1276260,63980
316	868497,99000	1276271,91000
316	868495,70060	1276279,29300
316	868492,88570	1276286,49220
316	868489,56000	1276293,47000
316	868482,95810	1276303,19320
316	868475,98000	1276312,65000
316	868473,26988	1276315,85148
316	868470,60290	1276321,95137
316	868467,62290	1276332,05417
316	868464,94730	1276342,25777
316	868463,97630	1276352,63517
316	868465,00050	1276362,88077
316	868464,82015	1276367,55010
316	868464,94770	1276367,81350
316	868467,86000	1276372,54000
316	868469,81030	1276376,34020
316	868471,21100	1276380,37540
316	868472,03460	1276384,56860
316	868472,26500	1276388,83180
316	868471,89780	1276393,08740
316	868470,94000	1276397,25000
316	868464,86260	1276407,53150
316	868463,87113	1276409,35187
316	868463,81590	1276412,88737
316	868462,05830	1276422,84777
316	868460,87810	1276432,82217
316	868460,89830	1276442,82557
316	868461,00130	1276452,83097
316	868461,79730	1276462,85317
316	868462,32010	1276472,86877

316	868462,16450	1276482,86797
316	868462,16790	1276492,87097
316	868462,01765	1276499,07785
316	868463,46000	1276508,21000
316	868465,00000	1276518,92000
316	868466,51000	1276530,74000
316	868466,86040	1276535,99540
316	868466,55230	1276541,25350
316	868465,59050	1276546,43200
316	868463,99000	1276551,45000
316	868461,88980	1276556,19930
316	868459,60697	1276559,96731
316	868459,36770	1276562,66297
316	868457,15990	1276572,54277
316	868454,66550	1276582,41457
316	868458,73150	1276587,65637
316	868458,44470	1276592,64797
316	868457,87110	1276602,63157
316	868457,58430	1276607,62337
316	868454,11530	1276612,43237
316	868454,15630	1276622,45117
316	868454,02070	1276632,45997
316	868454,69605	1276641,71732
316	868457,10000	1276649,39000
316	868458,11940	1276653,82780
316	868458,40690	1276658,37210
316	868457,95510	1276662,90300
316	868456,77570	1276667,30090
316	868454,90000	1276671,45000
316	868453,69190	1276673,96750
316	868452,11210	1276676,27010
316	868450,19820	1276678,30340
316	868449,28099	1276679,01785
316	868455,68530	1276674,42737
316	868464,00990	1276664,95537
316	868468,03190	1276653,87837
316	868470,87530	1276643,44457
316	868471,83150	1276633,48317
316	868471,72070	1276623,46017
316	868472,66630	1276613,49797
316	868474,22090	1276603,57077
316	868478,81410	1276593,81837
316	868478,75170	1276583,79817
316	868475,18530	1276573,57437
316	868473,34490	1276563,43397
316	868471,08550	1276553,26297

“POR MEDIO DE LA CUAL SE SUSTRAE DEFINITIVA Y TEMPORALMENTE UN ÁREA DE LA RESERVA FORESTAL DEL COCUY ESTABLECIDA MEDIANTE LA LEY 2ª DE 1959 Y SE TOMAN OTRAS DETERMINACIONES”

316	868470,67690	1276543,19337
316	868472,03610	1276533,18717
316	868473,71670	1276523,19137
316	868476,13670	1276513,22457
316	868476,73350	1276503,22637
316	868474,58150	1276493,17137
316	868472,94890	1276483,12897
316	868473,73750	1276473,14517
316	868476,17010	1276463,20097
316	868483,86590	1276453,38437
316	868483,32110	1276443,36817
316	868483,41970	1276433,36777
316	868479,74310	1276423,27577
316	868478,17630	1276413,23497
316	868475,31070	1276403,16257
316	868474,06910	1276393,12977
316	868474,46970	1276383,13637
316	868478,31630	1276373,22657
316	868479,85330	1276363,30277
316	868480,75590	1276353,67537
316	868480,92750	1276344,32717
316	868481,65130	1276335,13737
316	868482,42830	1276325,82557
316	868485,36350	1276316,71097
316	868488,47470	1276307,43337
316	868492,03850	1276298,10617
316	868495,20410	1276288,43837
316	868500,00930	1276279,29137
316	868502,52170	1276269,09637
316	868505,09010	1276258,84077
316	868506,73630	1276248,56717
316	868506,20290	1276238,27237
316	868507,14650	1276228,23437
316	868507,14690	1276218,23137
316	868507,35390	1276208,23357
316	868507,79210	1276198,24117
316	868507,07610	1276188,28697
316	868508,89670	1276178,68597
316	868511,54890	1276169,74077
316	868515,56490	1276161,84217
316	868519,97770	1276154,72477
316	868524,44590	1276147,65677
316	868529,54250	1276140,33797
316	868536,16690	1276133,45397
316	868544,64010	1276128,76437
316	868554,49170	1276126,05977

316	868564,12170	1276122,83257
316	868572,54970	1276117,40037
316	868579,88650	1276109,96557
317	868410,28000	1276628,23000
317	868404,52150	1276622,39344
317	868401,31890	1276631,64457
317	868405,69470	1276641,44817
317	868406,22530	1276651,68557
317	868406,88530	1276662,82197
317	868412,81530	1276673,15977
317	868422,50530	1276680,69177
317	868425,25681	1276681,40220
317	868423,67870	1276680,78510
317	868420,83120	1276679,10050
317	868418,29160	1276676,97990
317	868416,12610	1276674,47850
317	868414,39090	1276671,66150
317	868413,13130	1276668,60210
317	868412,38000	1276665,38000
317	868411,32400	1276659,92800
317	868410,99700	1276654,38440
317	868411,40470	1276648,84600
317	868412,54000	1276643,41000
317	868412,88750	1276639,52810
317	868412,61970	1276635,63990
317	868411,74320	1276631,84230
318	868445,93530	1276681,41597
318	868447,49631	1276680,29707
318	868445,55530	1276681,37740
318	868444,91731	1276681,61321
319	868434,15230	1276683,69897
319	868437,66625	1276683,01813
319	868437,41000	1276683,03000
319	868428,00381	1276682,11146
320	865106,62750	1276648,60537
320	865105,40838	1276645,58864
320	865105,41990	1276645,62420
320	865107,15000	1276652,38000
320	865107,76830	1276657,13920
320	865108,75700	1276661,83550
320	865110,11000	1276666,44000
320	865112,04870	1276673,43740
320	865113,24000	1276680,60000
320	865115,87580	1276687,75040
320	865117,89000	1276695,10000
320	865117,91530	1276695,20532

“POR MEDIO DE LA CUAL SE SUSTRA DE DEFINITIVA Y TEMPORALMENTE UN AREA DE LA RESERVA FORESTAL DEL COCUY ESTABLECIDA MEDIANTE LA LEY 2ª DE 1959 Y SE TOMAN OTRAS DETERMINACIONES”

320	865117,15290	1276687,82417
320	865113,56250	1276678,44617
320	865111,47610	1276668,65477
320	865109,07350	1276658,76037
321	864664,79449	1276650,31386
321	864660,29000	1276651,66000
321	864643,01000	1276656,56000
321	864637,31890	1276657,35910
321	864631,72090	1276658,65920
321	864626,26000	1276660,45000
321	864608,61000	1276665,77000
321	864607,88469	1276666,01829
321	864599,22070	1276670,85917
321	864590,27510	1276675,32857
321	864583,43226	1276678,37943
321	864580,76700	1276680,28940
321	864576,05380	1276684,15140
321	864571,60000	1276688,31000
321	864568,86550	1276690,70010
321	864565,89620	1276692,79430
321	864562,73000	1276694,57000
321	864557,18430	1276699,73010
321	864551,22000	1276704,40000
321	864545,92262	1276707,95424
321	864549,65650	1276706,14397
321	864558,95590	1276702,23577
321	864567,61810	1276697,18537
321	864577,09330	1276693,78717
321	864586,22410	1276689,69177
321	864595,21070	1276685,30517
321	864604,25910	1276681,04317
321	864613,26210	1276676,68937
321	864621,90370	1276671,60537
321	864630,96450	1276667,36877
321	864640,08350	1276663,27217
321	864648,85750	1276658,66557
322	864536,75000	1276707,04000
322	864544,23000	1276702,65000
322	864551,31000	1276696,84000
322	864557,72112	1276691,27135
322	864554,35610	1276692,93097
322	864544,92830	1276696,20857
322	864535,92290	1276699,37177
322	864527,72950	1276704,29077
322	864518,72570	1276705,45937
322	864509,74690	1276705,63117
322	864500,82450	1276704,21617
322	864492,19570	1276700,79537
322	864484,00910	1276696,05417
322	864476,03530	1276690,47677
322	864468,51810	1276683,88577
322	864460,19230	1276678,32277
322	864451,98970	1276672,59437
322	864445,18910	1276667,12717
322	864440,12950	1276662,88717
322	864431,15270	1276656,12697
322	864419,24890	1276655,09577
322	864407,79910	1276655,99997
322	864405,60843	1276656,94256
322	864406,01350	1276656,81300
322	864408,53010	1276656,40010
322	864411,08000	1276656,36000
322	864420,56000	1276657,35000
322	864428,12220	1276660,39980
322	864435,84000	1276663,06000
322	864442,30740	1276666,21600
322	864448,39470	1276670,05440
322	864454,03000	1276674,53000
322	864459,16660	1276679,29810
322	864464,72980	1276683,56080
322	864470,67000	1276687,28000
322	864478,81420	1276693,08310
322	864487,37000	1276698,26000
322	864487,27000	1276698,39000
322	864494,78000	1276702,79000
322	864502,62000	1276706,95000
322	864510,72000	1276709,71000
322	864514,69750	1276710,27890
322	864518,70000	1276710,63000
322	864527,83000	1276709,18000
322	864530,90970	1276708,97230
322	864538,91130	1276708,25220
323	864428,62860	1276666,47590
323	864423,75750	1276664,47270
323	864418,76000	1276662,81000
323	864416,00390	1276662,12280
323	864413,17550	1276661,86070
323	864410,34000	1276662,03000
323	864408,97650	1276661,91520
323	864407,61240	1276662,02250
323	864406,28350	1276662,34910

**“POR MEDIO DE LA CUAL SE SUSTRAE DEFINITIVA Y TEMPORALMENTE UN
ÁREA DE LA RESERVA FORESTAL DEL COCUY ESTABLECIDA MEDIANTE LA
LEY 2ª DE 1959 Y SE TOMAN OTRAS DETERMINACIONES”**

323	864405,02500	1276662,88630	324	865009,17000	1276569,55000
323	864403,87000	1276663,62000	324	865003,99500	1276568,85830
323	864400,76820	1276666,22880	324	864998,79000	1276568,45000
323	864397,99000	1276669,18000	324	864993,67840	1276568,85200
323	864397,17990	1276670,29480	324	864988,62000	1276569,69000
323	864396,53000	1276671,51000	324	864982,33130	1276571,84580
323	864394,84000	1276674,89880	324	864975,95000	1276573,71000
323	864393,70000	1276678,51000	324	864967,97770	1276575,65480
323	864393,41210	1276680,43430	324	864959,93000	1276577,26000
323	864393,41913	1276681,19883	324	864953,45080	1276578,46070
323	864397,38070	1276675,00277	324	864946,91000	1276579,26000
323	864403,47550	1276670,16897	324	864940,41980	1276580,37120
323	864410,35790	1276666,47077	324	864934,05000	1276582,04000
323	864418,23590	1276665,88017	324	864929,32390	1276584,19420
323	864425,96010	1276667,88397	324	864924,80860	1276586,76100
323	864433,62570	1276672,24757	324	864920,54000	1276589,72000
323	864439,20150	1276675,15697	324	864908,98000	1276597,12000
323	864446,29910	1276680,22577	324	864902,13790	1276600,61030
323	864454,52750	1276685,91957	324	864895,63000	1276604,69000
323	864462,54470	1276691,89657	324	864889,80250	1276608,19330
323	864470,59810	1276697,88137	324	864884,28000	1276612,16000
323	864478,81850	1276704,06297	324	864879,02280	1276616,45530
323	864488,14050	1276709,01437	324	864874,10000	1276621,13000
323	864497,85170	1276713,63897	324	864868,39930	1276626,67300
323	864508,59030	1276716,22477	324	864862,30130	1276631,77580
323	864512,38103	1276716,28130	324	864855,84000	1276636,41000
323	864509,00910	1276715,27230	324	864854,45280	1276637,73110
323	864504,52000	1276713,37000	324	864852,86890	1276638,80870
323	864501,58130	1276712,55550	324	864851,13080	1276639,61410
323	864498,81090	1276711,28120	324	864849,28480	1276640,12570
323	864496,28000	1276709,58000	324	864847,38000	1276640,33000
323	864490,18890	1276706,99570	324	864841,16080	1276641,68230
323	864484,44000	1276703,72000	324	864835,00000	1276643,28000
323	864483,86000	1276703,33000	324	864827,12150	1276644,90740
323	864478,15710	1276699,82820	324	864819,30000	1276646,79000
323	864472,65810	1276696,01430	324	864815,57960	1276648,03950
323	864467,38000	1276691,90000	324	864811,73870	1276648,84650
323	864458,63870	1276685,53380	324	864807,83000	1276649,20000
323	864450,06000	1276678,95000	324	864803,72210	1276649,80790
323	864444,68260	1276675,25930	324	864799,57000	1276649,88000
323	864439,10670	1276671,87570	324	864795,77020	1276648,39760
323	864433,35000	1276668,81000	324	864791,80660	1276647,43520
324	865024,94950	1276575,66730	324	864787,75000	1276647,01000
324	865020,95000	1276573,83000	324	864780,47780	1276645,60990
324	865017,19300	1276571,96250	324	864773,37000	1276643,53000
324	865013,24960	1276570,52980	324	864766,85930	1276641,95260

**“POR MEDIO DE LA CUAL SE SUSTRAE DEFINITIVA Y TEMPORALMENTE UN
ÁREA DE LA RESERVA FORESTAL DEL COCUY ESTABLECIDA MEDIANTE LA
LEY 2ª DE 1959 Y SE TOMAN OTRAS DETERMINACIONES”**

324	864760,29000	1276640,64000
324	864752,67600	1276639,56630
324	864745,03000	1276638,75000
324	864737,66310	1276638,23410
324	864730,28000	1276638,07000
324	864714,95000	1276639,06000
324	864707,71340	1276639,77020
324	864701,04985	1276641,08714
324	864703,97290	1276640,77297
324	864713,65010	1276640,39917
324	864723,31650	1276639,41177
324	864733,00630	1276639,97337
324	864742,58050	1276641,79597
324	864752,11050	1276643,95197
324	864761,78530	1276645,72457
324	864771,67190	1276647,02117
324	864781,41090	1276649,36557
324	864791,60910	1276650,19377
324	864801,49710	1276654,16897
324	864812,21030	1276657,22817
324	864823,61110	1276656,88497
324	864834,57910	1276653,28257
324	864844,37670	1276648,10317
324	864852,77650	1276641,34117
324	864861,72130	1276636,38377
324	864870,85230	1276632,07077
324	864881,18230	1276629,80577
324	864890,40370	1276625,72117
324	864901,47150	1276624,66677
324	864910,42810	1276620,14777
324	864918,30350	1276613,85437
324	864926,47130	1276608,04077
324	864932,48250	1276598,68797
324	864940,08790	1276592,21377
324	864947,47790	1276585,62157
324	864955,45450	1276580,19397
324	864964,48250	1276577,41317
324	864973,63790	1276575,41677
324	864983,00990	1276575,96137
324	864991,95890	1276578,77357
324	865000,55570	1276580,94397
324	865008,80290	1276583,91877
324	865016,40550	1276588,31857
324	865025,87750	1276590,03097
324	865034,10510	1276594,99157
324	865042,34410	1276600,38897

324	865050,54230	1276606,11737
324	865059,86210	1276610,30517
324	865067,82150	1276616,26297
324	865074,53290	1276623,45457
324	865078,78610	1276632,36457
324	865083,80850	1276639,12377
324	865087,06650	1276646,47897
324	865092,97350	1276653,47057
324	865097,15090	1276661,85857
324	865097,46150	1276671,71157
324	865104,55330	1276680,38857
324	865105,21050	1276690,55397
324	865104,83790	1276701,47717
324	865107,53670	1276712,31037
324	865109,14790	1276725,10177
324	865116,31690	1276735,27557
324	865128,11430	1276740,05677
324	865133,25350	1276751,74397
324	865141,96530	1276757,78977
324	865151,72410	1276761,14697
324	865162,21230	1276763,34797
324	865172,25190	1276766,24197
324	865182,00250	1276769,58217
324	865182,26573	1276769,73567
324	865181,30720	1276768,14790
324	865180,42960	1276766,02780
324	865179,88000	1276763,80000
324	865178,40460	1276757,97500
324	865176,56461	1276753,14609
324	865172,00550	1276748,22457
324	865163,11350	1276743,55857
324	865154,28290	1276738,80777
324	865145,75210	1276733,91817
324	865137,85850	1276728,47817
324	865132,77379	1276723,65622
324	865127,08000	1276720,14000
324	865122,82000	1276715,08000
324	865120,14740	1276710,90480
324	865117,89040	1276706,49100
324	865116,07000	1276701,88000
324	865112,71370	1276695,37260
324	865108,97000	1276689,08000
324	865107,27290	1276685,77480
324	865106,13150	1276682,23890
324	865105,57570	1276678,56520
324	865105,62000	1276674,85000

**“POR MEDIO DE LA CUAL SE SUSTRAE DEFINITIVA Y TEMPORALMENTE UN
ÁREA DE LA RESERVA FORESTAL DEL COCUY ESTABLECIDA MEDIANTE LA
LEY 2ª DE 1959 Y SE TOMAN OTRAS DETERMINACIONES”**

324	865102,77000	1276660,70000	325	865887,56569	1276772,85753
324	865101,29960	1276653,96170	325	865890,41000	1276764,77000
324	865099,59000	1276647,28000	325	865891,73000	1276757,80000
324	865097,58130	1276641,60010	325	865893,03820	1276751,06120
324	865094,89000	1276636,21000	325	865893,86300	1276744,24630
324	865095,01000	1276635,68000	325	865894,20000	1276737,39000
324	865092,75450	1276632,30470	325	865897,19000	1276720,70000
324	865090,14410	1276629,19560	325	865899,18190	1276712,84650
324	865087,21000	1276626,39000	325	865901,68890	1276705,14190
324	865083,31600	1276623,01470	325	865904,70000	1276697,62000
324	865079,07560	1276620,08630	325	865907,96470	1276691,61780
324	865074,54000	1276617,64000	325	865911,58000	1276685,82000
324	865070,36600	1276614,87330	325	865915,29120	1276680,50820
324	865066,49280	1276611,69910	325	865919,20000	1276675,34000
324	865062,96000	1276608,15000	325	865933,11000	1276656,01000
324	865059,31250	1276605,56350	325	865941,83090	1276650,17350
324	865056,10390	1276602,44900	325	865950,88000	1276644,86000
324	865053,41000	1276598,88000	325	865956,77810	1276641,18360
324	865042,92000	1276589,04000	325	865963,02750	1276638,14260
324	865037,72180	1276584,63070	325	865969,56000	1276635,77000
324	865032,21000	1276580,62000	325	865977,95120	1276633,98340
324	865028,71860	1276577,94010	325	865986,24000	1276631,77000
325	865991,16000	1276630,32000	326	865187,23810	1276761,49697
325	865992,32867	1276629,82615	326	865184,76431	1276759,78079
325	865983,17390	1276632,08577	326	865185,24000	1276761,44000
325	865972,88070	1276633,62917	326	865185,74930	1276763,52770
325	865962,85890	1276636,86397	326	865186,61040	1276765,49660
325	865952,86750	1276640,32757	326	865187,79770	1276767,28780
325	865944,90390	1276646,69777	326	865189,27560	1276768,84780
325	865935,96410	1276652,84497	326	865191,00000	1276770,13000
325	865931,90330	1276656,12257	326	865194,14820	1276772,17820
325	865928,02310	1276659,59097	326	865197,51350	1276773,84570
325	865920,80290	1276667,09097	326	865201,05000	1276775,11000
325	865914,36770	1276675,27437	326	865206,52515	1276774,50474
325	865908,78150	1276684,05937	326	865203,79050	1276772,73097
325	865904,10030	1276693,35817	326	865195,39670	1276767,29557
325	865900,37710	1276703,06077	326	865191,19990	1276764,57777
325	865897,58670	1276713,03877	327	864635,80230	1276805,53217
325	865896,48330	1276718,04037	327	864625,38030	1276803,89937
325	865895,09450	1276722,98897	327	864621,13910	1276804,08597
325	865893,46750	1276732,97357	327	864605,84530	1276803,49777
325	865891,99930	1276742,88277	327	864595,90450	1276803,25277
325	865891,69670	1276747,89237	327	864580,85890	1276802,88157
325	865890,23670	1276757,78517	327	864575,05970	1276802,20437
325	865889,07930	1276762,66857	327	864565,23810	1276801,89937
325	865887,61930	1276772,56137	327	864555,70050	1276800,89957

“POR MEDIO DE LA CUAL SE SUSTRAE DEFINITIVA Y TEMPORALMENTE UN ÁREA DE LA RESERVA FORESTAL DEL COCUY ESTABLECIDA MEDIANTE LA LEY 2ª DE 1959 Y SE TOMAN OTRAS DETERMINACIONES”

327	864546,56810	1276798,84157
327	864537,98490	1276795,47997
327	864531,63430	1276787,99537
327	864523,39861	1276785,55833
327	864523,90000	1276786,24000
327	864525,45440	1276788,25920
327	864527,23600	1276790,08100
327	864529,22000	1276791,68000
327	864531,28000	1276793,61000
327	864537,52000	1276796,94000
327	864540,82000	1276798,58000
327	864551,20000	1276800,92000
327	864558,80000	1276801,60000
327	864565,94000	1276802,16000
327	864574,07000	1276802,24000
327	864582,02000	1276803,23000
327	864589,77000	1276804,02000
327	864596,89000	1276804,68000
327	864605,08000	1276805,32000
327	864613,13000	1276805,32000
327	864621,47000	1276805,29000
327	864630,25000	1276805,44000
327	864638,38530	1276806,43290
327	864639,24426	1276806,56189
328	864833,83110	1276824,38377
328	864837,70413	1276823,88031
328	864829,46000	1276824,23000
328	864821,68000	1276825,67000
328	864814,10000	1276827,61000
328	864806,47000	1276828,75000
328	864799,00000	1276829,83000
328	864791,05000	1276831,14000
328	864782,62000	1276832,37000
328	864775,18000	1276833,93000
328	864767,27000	1276836,05000
328	864759,36000	1276838,21000
328	864752,10000	1276840,71000
328	864744,80000	1276843,68000
328	864737,69000	1276846,54000
328	864737,52351	1276846,62236
328	864746,61930	1276845,25297
328	864756,48230	1276843,50417
328	864766,33790	1276841,72317
328	864776,20650	1276839,99777
328	864785,99850	1276837,95057
328	864795,75250	1276835,74297

328	864805,07190	1276831,70977
328	864814,52230	1276828,22757
328	864824,34930	1276826,53837
329	864649,44150	1276813,32800
329	864643,93830	1276812,17430
329	864638,33000	1276811,77000
329	864629,97000	1276811,95000
329	864621,36000	1276812,29000
329	864612,85000	1276812,14000
329	864604,69000	1276812,11000
329	864596,56000	1276811,48000
329	864588,72000	1276810,27000
329	864581,05000	1276809,48000
329	864573,14000	1276808,76000
329	864565,31000	1276808,65000
329	864557,92000	1276808,36000
329	864551,53770	1276807,75310
329	864545,21910	1276806,66770
329	864539,00000	1276805,11000
329	864535,56890	1276803,70920
329	864532,26000	1276802,04000
329	864525,77000	1276797,49000
329	864524,32800	1276796,45550
329	864523,06140	1276795,21240
329	864522,00000	1276793,79000
329	864516,51000	1276787,68000
329	864512,64920	1276782,73610
329	864508,63000	1276777,92000
329	864506,21650	1276775,16520
329	864503,42000	1276772,80000
329	864499,47760	1276769,73050
329	864495,26150	1276767,04910
329	864490,81000	1276764,78000
329	864482,87000	1276761,88000
329	864467,52000	1276755,62000
329	864459,63000	1276752,31000
329	864451,99000	1276749,32000
329	864444,19000	1276746,21000
329	864436,55000	1276743,70000
329	864428,34000	1276741,12000
329	864426,59687	1276740,60941
329	864421,75750	1276739,54077
329	864412,08470	1276737,82437
329	864403,48290	1276735,11817
329	864396,75330	1276730,33897
329	864391,38330	1276724,32817

**“POR MEDIO DE LA CUAL SE SUSTRAE DEFINITIVA Y TEMPORALMENTE UN
ÁREA DE LA RESERVA FORESTAL DEL COCUY ESTABLECIDA MEDIANTE LA
LEY 2ª DE 1959 Y SE TOMAN OTRAS DETERMINACIONES”**

329	864388,50070	1276716,87337	329	864594,81170	1276812,05217
329	864388,01470	1276709,03177	329	864604,81090	1276812,20717
329	864387,94330	1276700,29357	329	864614,72750	1276812,80657
329	864388,45545	1276697,76439	329	864624,36030	1276813,74477
329	864387,34000	1276691,08000	329	864633,53650	1276815,61977
329	864386,88620	1276686,44560	329	864641,86530	1276819,21797
329	864386,79000	1276681,79000	329	864649,80510	1276823,80017
329	864386,59040	1276679,25610	329	864657,62630	1276829,15217
329	864386,82200	1276676,72490	329	864665,60710	1276834,92457
329	864387,47810	1276674,26930	329	864673,76550	1276841,06237
329	864388,54000	1276671,96000	329	864684,01270	1276844,60837
329	864390,10000	1276667,56000	329	864694,66290	1276847,32657
329	864392,77000	1276665,28000	329	864696,16871	1276847,68885
329	864397,33000	1276661,90000	329	864694,70000	1276846,50000
329	864399,19550	1276660,16110	329	864688,15000	1276840,73000
329	864400,96957	1276658,93854	329	864681,96000	1276835,14000
329	864397,25930	1276660,53497	329	864675,72000	1276829,54000
329	864387,75790	1276667,46577	329	864669,03000	1276824,00000
329	864381,10050	1276677,19337	329	864664,51140	1276820,68410
329	864375,39370	1276686,82097	329	864659,73750	1276817,74760
329	864372,22510	1276696,84777	329	864654,74000	1276815,21000
329	864369,78870	1276708,65737	330	864734,16000	1276839,18000
329	864370,12850	1276722,15677	330	864737,92890	1276836,88540
329	864376,76470	1276733,96977	330	864738,39929	1276836,66614
329	864385,93270	1276743,59137	330	864734,56810	1276837,72277
329	864397,15590	1276750,46957	330	864724,21130	1276834,97717
329	864408,74650	1276753,13237	330	864715,27450	1276833,32197
329	864418,96010	1276754,70717	330	864708,39570	1276826,45277
329	864428,81370	1276756,41557	330	864698,01870	1276837,80837
329	864438,61130	1276758,42757	330	864691,90048	1276835,25125
329	864448,31790	1276760,11017	330	864692,73000	1276836,00000
329	864458,16890	1276759,87057	330	864698,87000	1276841,47000
329	864467,00130	1276762,82277	330	864705,29000	1276846,94000
329	864474,90230	1276767,15497	330	864709,36000	1276849,16000
329	864482,10130	1276772,72397	330	864710,17379	1276850,04161
329	864489,13090	1276778,87357	330	864711,57062	1276850,08447
329	864497,44210	1276783,95057	330	864721,86000	1276847,85000
329	864506,04010	1276789,17757	330	864727,19000	1276843,81000
329	864515,60450	1276793,44237	331	865943,28170	1276662,39797
329	864524,60750	1276798,69937	331	865952,91010	1276660,47937
329	864533,89190	1276803,77957	331	865962,91490	1276660,89517
329	864543,67610	1276808,51177	331	865971,01430	1276658,90357
329	864554,20370	1276810,57897	331	865978,89670	1276657,04597
329	864564,46050	1276813,91997	331	865987,24850	1276655,53377
329	864574,75870	1276813,33577	331	865996,03810	1276654,67077
329	864584,80170	1276812,33817	331	866005,36910	1276653,36797

“POR MEDIO DE LA CUAL SE SUSTRAE DEFINITIVA Y TEMPORALMENTE UN ÁREA DE LA RESERVA FORESTAL DEL COCUY ESTABLECIDA MEDIANTE LA LEY 2ª DE 1959 Y SE TOMAN OTRAS DETERMINACIONES”

335	864373,50000	1276885,98000	338	864798,40000	1276822,70000
335	864377,02840	1276883,94182	338	864805,00000	1276822,20000
335	864376,13690	1276884,23777	338	864812,44000	1276821,62000
335	864364,80530	1276885,54897	338	864820,72000	1276819,49000
335	864356,60670	1276892,99377	338	864827,17000	1276818,02000
335	864351,43401	1276899,02926	338	864846,97000	1276816,77000
335	864358,28000	1276895,09000	338	864853,89120	1276817,37070
335	864365,93000	1276890,24000	338	864860,76830	1276818,35510
336	864427,94990	1276880,06457	338	864867,58000	1276819,72000
336	864418,28587	1276878,93031	338	864874,19440	1276821,95750
336	864419,78000	1276879,34000	338	864880,54930	1276824,85070
336	864425,66680	1276881,26280	338	864886,58000	1276828,37000
336	864431,34680	1276883,73010	338	864890,34250	1276831,26550
336	864436,77000	1276886,72000	338	864893,73590	1276834,58610
336	864454,53000	1276895,09000	338	864896,71230	1276838,28490
336	864460,24730	1276898,13130	338	864899,23000	1276842,31000
336	864462,41791	1276899,03988	338	864901,57000	1276847,45000
336	864464,50370	1276899,58257	338	864901,62000	1276847,77000
336	864474,13950	1276902,26157	338	864903,70780	1276853,14040
336	864483,61141	1276904,55968	338	864905,52000	1276858,61000
336	864488,82000	1276904,98000	338	864909,33190	1276868,78410
336	864495,50400	1276903,98960	338	864912,68000	1276879,12000
336	864502,03740	1276902,26590	338	864913,73600	1276884,88500
336	864507,52358	1276900,14554	338	864914,00000	1276890,74000
336	864505,80730	1276899,71377	338	864914,13230	1276895,52530
336	864495,85990	1276898,22957	338	864913,67000	1276900,29000
336	864486,18350	1276895,70617	338	864912,30310	1276906,13930
336	864476,50730	1276893,18257	338	864910,44000	1276911,85000
336	864466,83090	1276890,65917	338	864908,52047	1276915,28180
336	864457,15450	1276888,13577	338	864911,79090	1276910,95537
336	864447,47810	1276885,61217	338	864916,14190	1276900,22637
336	864442,63910	1276884,35377	338	864915,16450	1276888,72397
336	864437,98330	1276882,11037	338	864913,33190	1276878,41057
337	864833,27670	1276902,50437	338	864911,18350	1276868,46697
337	864828,48794	1276899,58348	338	864926,39650	1276852,43737
337	864832,63000	1276903,92000	338	864912,22350	1276844,79577
337	864839,94396	1276906,91681	338	864899,26950	1276839,09057
338	864874,05970	1276819,13437	338	864893,89510	1276829,08697
338	864863,90370	1276815,52957	338	864883,44710	1276824,42697
338	864853,27970	1276813,72197	339	864816,48730	1276903,60420
338	864842,60150	1276813,68257	339	864812,91630	1276901,97410
338	864832,21890	1276814,96177	339	864809,15510	1276900,85080
338	864822,17510	1276817,00637	339	864805,27500	1276900,25570
338	864812,40010	1276819,31217	339	864801,35000	1276900,20000
338	864802,67190	1276821,62737	339	864797,90380	1276900,35940
338	864798,08151	1276822,72021	339	864794,51580	1276901,00970

**“POR MEDIO DE LA CUAL SE SUSTRAE DEFINITIVA Y TEMPORALMENTE UN
ÁREA DE LA RESERVA FORESTAL DEL COCUY ESTABLECIDA MEDIANTE LA
LEY 2ª DE 1959 Y SE TOMAN OTRAS DETERMINACIONES”**

341	864871,01236	1276828,01408
341	864877,70730	1276832,82377
341	864884,09730	1276839,15017
341	864890,50330	1276845,43317
341	864895,55890	1276852,95997
341	864899,19870	1276861,52697
341	864901,82590	1276870,71877
341	864902,19610	1276880,64777
341	864903,42730	1276889,82437
341	864903,29930	1276897,83237
341	864900,58690	1276905,37537
341	864896,51970	1276912,37577
341	864890,49810	1276918,00197
341	864882,90990	1276921,35817
341	864874,68710	1276922,52317
341	864866,45410	1276921,37457
341	864858,76790	1276918,13477
341	864850,23170	1276913,12277
341	864841,93885	1276908,21461
341	864847,68000	1276913,67000
341	864851,09040	1276916,13010
341	864854,80150	1276918,10770
341	864858,74540	1276919,56650
341	864862,85000	1276920,48000
341	864868,45830	1276921,92350
341	864874,19930	1276922,68380
342	865410,76080	1276923,03930
342	865415,15260	1276922,43050
342	865419,46000	1276921,38000
342	865423,40460	1276920,18380
342	865427,15240	1276918,46770
342	865428,97033	1276917,31702
342	865427,63130	1276917,40617
342	865422,76130	1276918,84377
342	865417,79250	1276919,40137
342	865407,85490	1276920,51637
342	865402,88610	1276921,07377
342	865397,61310	1276918,92017
342	865387,88150	1276921,87237
342	865382,52022	1276922,58309
342	865384,06000	1276922,54000
342	865406,33000	1276923,20000
343	865330,23810	1276923,64597
343	865322,87430	1276917,65437
343	865316,96170	1276918,99697
343	865312,72970	1276916,65057

343	865304,37110	1276911,50877
343	865295,96310	1276906,11277
343	865291,75570	1276903,41097
343	865289,51930	1276897,69137
343	865279,61530	1276894,88417
343	865272,12690	1276888,86337
343	865265,25090	1276882,50557
343	865260,76380	1276876,94273
343	865261,52870	1276878,43990
343	865263,47370	1276881,23020
343	865265,78000	1276883,73000
343	865272,26030	1276890,13780
343	865279,02000	1276896,25000
343	865285,63340	1276902,24850
343	865292,65000	1276907,77000
343	865308,06000	1276917,77000
343	865318,43550	1276921,48870
343	865329,00000	1276924,63000
343	865335,77480	1276925,35940
343	865342,58430	1276925,60620
343	865343,74323	1276925,56590
343	865339,16570	1276925,33377
344	865510,14950	1276923,32957
344	865508,63663	1276922,30502
344	865510,70840	1276925,48990
344	865511,04831	1276926,06624
345	864791,49380	1276893,33920
345	864794,06744	1276892,51673
345	864791,71430	1276892,86577
345	864781,49910	1276897,35977
345	864772,79930	1276903,21297
345	864764,26050	1276908,46037
345	864755,36590	1276912,62137
345	864748,88870	1276920,19177
345	864744,61030	1276922,23537
345	864740,09810	1276923,36737
345	864732,28779	1276925,39084
345	864737,29000	1276925,84000
345	864741,14130	1276926,29060
345	864745,01560	1276926,13060
345	864748,81660	1276925,36410
345	864752,45000	1276924,01000
345	864765,32000	1276914,10000
345	864770,26050	1276910,12030
345	864774,82910	1276905,71880
345	864778,99000	1276900,93000

“POR MEDIO DE LA CUAL SE SUSTRAE DEFINITIVA Y TEMPORALMENTE UN ÁREA DE LA RESERVA FORESTAL DEL COCUY ESTABLECIDA MEDIANTE LA LEY 2ª DE 1959 Y SE TOMAN OTRAS DETERMINACIONES”

Table with 3 columns: number, ID, and value. Rows 345-348, 346, 347, and 348.

Table with 3 columns: number, ID, and value. Rows 348, 349, and 350.

**“POR MEDIO DE LA CUAL SE SUSTRAE DEFINITIVA Y TEMPORALMENTE UN
ÁREA DE LA RESERVA FORESTAL DEL COCUY ESTABLECIDA MEDIANTE LA
LEY 2ª DE 1959 Y SE TOMAN OTRAS DETERMINACIONES”**

350	864671,58450	1276937,70917	352	865369,27830	1276935,44037
350	864681,55270	1276938,59977	352	865379,15870	1276933,81477
351	865515,72790	1276933,49617	352	865389,07090	1276932,47237
351	865514,83402	1276932,48508	352	865398,93950	1276930,74277
351	865514,89000	1276932,58000	352	865408,82870	1276929,19457
351	865518,89530	1276938,99400	352	865418,77590	1276928,16577
351	865523,20920	1276945,16027	352	865428,99250	1276929,53677
351	865521,71190	1276942,28037	352	865439,30790	1276931,78917
352	865524,77096	1276957,82141	352	865450,00890	1276937,47757
352	865523,90120	1276955,85200	352	865459,84890	1276936,81737
352	865521,47410	1276951,81780	352	865468,80050	1276935,46257
352	865518,56000	1276948,12000	352	865476,67910	1276935,17257
352	865515,64190	1276943,95130	352	865483,94530	1276935,63997
352	865513,03070	1276939,58380	352	865492,08070	1276933,45797
352	865510,74000	1276935,04000	352	865500,54770	1276934,99037
352	865501,96000	1276919,97000	352	865507,35750	1276940,22817
352	865499,21603	1276916,46364	352	865513,33050	1276947,11737
352	865489,36390	1276913,74917	352	865517,08050	1276955,89717
352	865478,56930	1276910,51777	352	865517,99218	1276957,75705
352	865467,54850	1276909,44377	352	865520,12445	1276957,29933
352	865457,16270	1276910,94417	353	865531,88770	1276960,13097
352	865447,37490	1276914,00017	353	865531,53326	1276959,69540
352	865439,54705	1276916,19958	353	865532,11521	1276960,75334
352	865437,28000	1276918,27000	354	864398,31270	1276892,34477
352	865431,94080	1276921,88650	354	864407,17390	1276891,59177
352	865426,21840	1276924,85990	354	864416,15950	1276891,92917
352	865420,19000	1276927,15000	354	864425,63070	1276891,85597
352	865413,00940	1276928,33450	354	864434,56121	1276891,97623
352	865405,75000	1276928,85000	354	864425,27000	1276887,69000
352	865384,61000	1276929,78000	354	864420,33060	1276885,86980
352	865370,18000	1276930,25000	354	864415,27560	1276884,40080
352	865362,61260	1276930,49120	354	864410,13000	1276883,29000
352	865355,07000	1276931,15000	354	864405,41330	1276882,84900
352	865347,94560	1276931,56260	354	864400,67630	1276882,89920
352	865340,80950	1276931,49790	354	864395,97000	1276883,44000
352	865333,69370	1276930,95620	354	864392,72150	1276884,13870
352	865326,63000	1276929,94000	354	864389,55000	1276885,13000
352	865319,33030	1276928,03030	354	864383,00060	1276887,85900
352	865312,18490	1276925,60620	354	864376,72000	1276891,16000
352	865305,48050	1276922,78540	354	864369,33000	1276895,71000
352	865308,20050	1276924,49097	354	864361,44000	1276900,30000
352	865317,39970	1276929,41217	354	864353,63000	1276905,04000
352	865327,30630	1276933,75217	354	864346,06000	1276909,18000
352	865337,89830	1276937,78157	354	864339,45000	1276913,38000
352	865348,76210	1276938,71717	354	864336,41660	1276915,26117
352	865359,25810	1276937,05957	354	864335,54830	1276916,25377

**“POR MEDIO DE LA CUAL SE SUSTRAE DEFINITIVA Y TEMPORALMENTE UN
ÁREA DE LA RESERVA FORESTAL DEL COCUY ESTABLECIDA MEDIANTE LA
LEY 2ª DE 1959 Y SE TOMAN OTRAS DETERMINACIONES”**

354	864328,61050	1276923,58617
354	864322,54170	1276931,53937
354	864316,65912	1276939,58011
354	864315,54000	1276942,26000
354	864312,93350	1276949,21210
354	864310,66000	1276956,28000
354	864309,21170	1276962,02790
354	864307,68558	1276966,09583
354	864311,77250	1276961,41837
354	864318,68310	1276954,14657
354	864325,03910	1276946,42617
354	864331,53210	1276938,81637
354	864337,51430	1276930,79317
354	864343,33830	1276922,74117
354	864349,67910	1276915,34877
354	864356,46530	1276908,64497
354	864363,76270	1276902,81417
354	864371,73190	1276898,08697
354	864380,62510	1276895,48357
354	864389,40010	1276893,29617
355	865529,14175	1276977,47876
355	865528,00043	1276976,92423
355	865529,06493	1276979,70264
355	865529,16000	1276979,43000
356	865717,40190	1276991,43860
356	865717,89215	1276987,55521
356	865716,52490	1276990,05877
356	865716,76959	1276995,16226
357	865715,60000	1277002,05000
357	865716,46659	1276996,94667
357	865715,28350	1277000,81417
357	865712,82190	1277010,73357
357	865711,78923	1277015,44481
357	865711,94220	1277015,06420
357	865714,00580	1277008,62310
358	865709,42000	1277021,34000
358	865711,60693	1277015,89342
358	865709,23010	1277020,21177
358	865708,66569	1277023,60332
359	864273,76070	1277007,84277
359	864277,66311	1277002,98346
359	864275,97000	1277004,70000
359	864270,27000	1277010,64000
359	864265,36000	1277016,41000
359	864260,63000	1277022,46000
359	864257,71280	1277026,72860

359	864257,59593	1277026,86996
359	864261,13110	1277023,62497
359	864268,20710	1277016,23517
360	864305,21000	1276955,11000
360	864305,54344	1276953,18079
360	864304,04690	1276955,16517
360	864292,86070	1276958,97617
360	864285,71070	1276966,05417
360	864284,52250	1276977,95777
360	864278,52330	1276985,96717
360	864272,13450	1276993,66117
360	864265,98730	1277001,55077
360	864259,66530	1277009,28017
360	864253,42330	1277016,85177
360	864244,42550	1277021,35777
360	864237,03230	1277026,42957
360	864230,68330	1277032,84997
360	864223,32470	1277039,10437
360	864214,26850	1277042,63137
360	864204,98630	1277046,14757
360	864195,57050	1277049,51557
360	864186,30590	1277053,30757
360	864176,77190	1277056,34377
360	864167,46870	1277060,02777
360	864158,05010	1277063,38757
360	864152,90650	1277065,22261
360	864160,62000	1277063,02000
360	864169,57000	1277059,77000
360	864178,15000	1277056,70000
360	864186,41970	1277053,88230
360	864194,56000	1277050,71000
360	864202,24290	1277047,86600
360	864210,08000	1277045,48000
360	864217,91430	1277042,47110
360	864225,87000	1277039,80000
360	864231,94120	1277038,17240
360	864237,81490	1277035,93460
360	864243,43000	1277033,11000
360	864247,88770	1277028,76660
360	864251,86880	1277023,98260
360	864255,33000	1277018,81000
360	864258,32120	1277014,25920
360	864261,69990	1277009,98830
360	864265,44000	1277006,03000
360	864271,08750	1276999,92170
360	864277,03000	1276994,10000

**“POR MEDIO DE LA CUAL SE SUSTRAE DEFINITIVA Y TEMPORALMENTE UN
ÁREA DE LA RESERVA FORESTAL DEL COCUY ESTABLECIDA MEDIANTE LA
LEY 2ª DE 1959 Y SE TOMAN OTRAS DETERMINACIONES”**

360	864282,97630	1276988,15290	362	864218,32770	1277053,50697
360	864289,12000	1276982,41000	362	864227,63390	1277048,97377
360	864294,79280	1276976,59210	363	865696,70000	1277086,15000
360	864299,91000	1276970,28000	363	865697,49325	1277078,96107
360	864301,89130	1276966,74590	363	865697,48710	1277078,98857
360	864303,44820	1276963,00530	363	865695,56270	1277088,62417
360	864304,55940	1276959,10910	363	865692,85550	1277098,13577
361	864143,15000	1277068,85000	363	865689,72230	1277107,41917
361	864148,63150	1277066,74777	363	865688,00330	1277112,02437
361	864141,52583	1277069,28250	363	865685,39030	1277116,30717
362	864236,57510	1277043,36537	363	865684,75658	1277117,86273
362	864242,49255	1277039,51305	363	865687,78600	1277114,28420
362	864227,95000	1277045,62000	363	865691,10920	1277109,21570
362	864220,14000	1277048,36000	363	865693,79000	1277103,78000
362	864211,91000	1277051,20000	363	865695,43990	1277099,56940
362	864205,23000	1277053,43000	363	865696,48650	1277095,16990
362	864196,56000	1277056,24000	363	865696,90930	1277090,66750
362	864188,05000	1277059,25000	364	864096,71000	1277085,72000
362	864180,32000	1277062,13000	364	864101,29305	1277083,63310
362	864171,66000	1277065,09000	364	864091,88790	1277086,81757
362	864162,59000	1277068,23000	364	864080,84090	1277088,11757
362	864153,86000	1277071,56000	364	864070,32130	1277092,51337
362	864145,55000	1277074,49000	364	864081,79170	1277100,50357
362	864136,57000	1277077,37000	364	864055,48090	1277109,76217
362	864128,02000	1277080,04000	364	864051,24870	1277119,66657
362	864120,31000	1277082,43000	364	864045,65330	1277128,14257
362	864112,91320	1277084,56790	364	864040,81370	1277136,90357
362	864105,73000	1277087,34000	364	864036,26850	1277145,84377
362	864092,71000	1277094,88000	364	864031,40890	1277154,59257
362	864088,36850	1277097,80300	364	864030,73707	1277155,69667
362	864084,23860	1277101,01800	364	864031,99000	1277154,22000
362	864082,20493	1277102,83957	364	864037,60000	1277146,65000
362	864087,02250	1277100,22017	364	864043,25000	1277139,34000
362	864096,14550	1277097,43457	364	864048,46000	1277132,50000
362	864105,44930	1277094,46777	364	864053,96000	1277125,18000
362	864114,97610	1277091,45357	364	864059,24000	1277118,18000
362	864124,05810	1277087,14997	364	864064,43000	1277112,12000
362	864133,60010	1277084,13577	364	864069,68000	1277106,54000
362	864142,81230	1277080,19737	364	864076,00560	1277100,46760
362	864152,18910	1277076,72017	364	864082,73000	1277094,84000
362	864161,64170	1277073,45557	364	864089,54790	1277090,01610
362	864171,04570	1277070,05457	365	865542,64870	1276988,16877
362	864180,28590	1277066,19397	365	865538,48512	1276978,65480
362	864189,81090	1277063,13257	365	865535,72584	1276978,96241
362	864199,27010	1277059,88597	365	865535,91240	1276980,41820
362	864208,86690	1277057,02537	365	865536,56000	1276988,83000

"POR MEDIO DE LA CUAL SE SUSTRAE DEFINITIVA Y TEMPORALMENTE UN AREA DE LA RESERVA FORESTAL DEL COCUY ESTABLECIDA MEDIANTE LA LEY 2ª DE 1959 Y SE TOMAN OTRAS DETERMINACIONES"

365	865537,80010	1276994,71170
365	865539,73610	1277000,40230
365	865542,34000	1277005,82000
365	865544,56910	1277011,23710
365	865547,32830	1277016,40440
365	865550,59000	1277021,27000
365	865553,62830	1277023,91980
365	865556,17290	1277027,04670
365	865558,15000	1277030,56000
365	865561,62930	1277036,47830
365	865564,66480	1277042,63610
365	865567,24000	1277049,00000
365	865569,46410	1277053,66280
365	865570,98780	1277058,59900
365	865571,77870	1277063,70410
365	865571,82000	1277068,87000
365	865572,12350	1277073,98630
365	865571,75520	1277079,09840
365	865570,72150	1277084,11840
365	865569,04000	1277088,96000
365	865566,09110	1277097,09430
365	865563,47000	1277105,34000
365	865561,29130	1277110,85830
365	865559,53840	1277116,52630
365	865558,22160	1277122,31120
365	865557,50000	1277124,63000
365	865555,49560	1277132,71400
365	865553,27000	1277140,74000
365	865552,97000	1277146,72780
365	865553,25090	1277152,71660
365	865554,11000	1277158,65000
365	865554,47370	1277160,30214
365	865554,78370	1277152,92757
365	865554,60530	1277148,01817
365	865555,61430	1277143,28137
365	865556,76830	1277138,49637
365	865558,42250	1277133,79817
365	865561,13970	1277124,17597
365	865563,48230	1277114,45217
365	865566,01310	1277104,77777
365	865568,83810	1277095,10577
365	865571,31430	1277085,11077
365	865572,77950	1277074,59637
365	865572,57790	1277063,81197
365	865570,36530	1277053,22777
365	865567,06530	1277043,25257
367	865563,09330	1277033,83517
365	865559,79830	1277024,32617
365	865571,53750	1277008,27297
365	865551,06310	1277006,31757
365	865548,66270	1277001,91037
366	864055,14890	1277133,92117
366	864056,47890	1277131,58580
366	864047,97000	1277142,66000
366	864036,24000	1277157,46000
366	864025,27000	1277170,08000
366	864021,93770	1277174,15270
366	864018,91550	1277178,46050
366	864016,22000	1277182,98000
366	864014,66290	1277186,34170
366	864013,66090	1277189,90840
366	864013,23970	1277193,58910
366	864013,41000	1277197,29000
366	864013,81888	1277201,45581
366	864020,21770	1277194,60657
366	864025,63910	1277186,19977
366	864030,61470	1277177,52137
366	864035,36530	1277168,70637
366	864040,17910	1277159,92957
366	864045,14750	1277151,24697
366	864050,18430	1277142,60617
367	865813,98470	1276937,09377
367	865824,40510	1276935,33677
367	865836,27410	1276936,23217
367	865845,53670	1276931,43457
367	865855,32290	1276925,88677
367	865865,10810	1276919,26237
367	865874,23150	1276910,42797
367	865874,50350	1276895,15497
367	865875,55721	1276884,37639
367	865875,20420	1276884,69670
367	865873,83410	1276885,59180
367	865872,34000	1276886,26000
367	865867,15840	1276889,24400
367	865861,68000	1276891,64000
367	865854,81000	1276895,30000
367	865853,62974	1276895,87638
367	865849,19570	1276899,54237
367	865841,55030	1276905,10617
367	865833,59025	1276910,37095
367	865825,10000	1276916,77000
367	865819,28070	1276921,27960

“POR MEDIO DE LA CUAL SE SUSTRAE DEFINITIVA Y TEMPORALMENTE UN ÁREA DE LA RESERVA FORESTAL DEL COCUY ESTABLECIDA MEDIANTE LA LEY 2ª DE 1959 Y SE TOMAN OTRAS DETERMINACIONES”

367	865813,74720	1276926,13560
367	865808,52000	1276931,32000
367	865805,83320	1276933,94150
367	865802,78870	1276936,13730
367	865799,45320	1276937,85940
367	865795,90000	1276939,07000
367	865790,91080	1276941,02800
367	865785,69000	1276942,24000
367	865776,08870	1276943,63840
367	865773,06779	1276944,18306
367	865772,51230	1276944,50777
367	865763,36330	1276948,61277
367	865753,65410	1276951,76657
367	865743,62830	1276955,29777
367	865735,59770	1276962,86897
367	865728,57070	1276971,62157
367	865726,29738	1276974,56655
367	865724,89000	1276981,67000
367	865724,14420	1276988,89620
367	865722,88870	1276996,05150
367	865721,13000	1277003,10000
367	865718,22910	1277013,07190
367	865714,73000	1277022,85000
367	865708,21000	1277041,77000
367	865706,71310	1277048,29930
367	865705,67150	1277054,91660
367	865705,09000	1277061,59000
367	865704,01500	1277067,28640
367	865703,43030	1277073,05380
367	865703,34000	1277078,85000
367	865702,64920	1277085,96900
367	865701,60500	1277093,04490
367	865700,21000	1277100,06000
367	865698,37590	1277105,54040
367	865696,02540	1277110,81990
367	865693,18000	1277115,85000
367	865683,36000	1277126,80000
367	865679,20563	1277131,07526
367	865677,64790	1277134,63577
367	865671,95570	1277143,08537
367	865664,37130	1277150,92377
367	865661,19830	1277161,83177
367	865661,93450	1277174,36617
367	865664,19490	1277186,22177
367	865670,36930	1277196,33557
367	865671,13465	1277197,30882

367	865673,19950	1277198,77770
367	865677,00810	1277201,03950
367	865680,99000	1277202,98000
367	865685,21530	1277205,85080
367	865689,73010	1277208,24040
367	865694,48000	1277210,12000
367	865711,50000	1277219,88000
367	865715,46440	1277222,88500
367	865719,06620	1277226,31610
367	865722,26000	1277230,13000
367	865724,35195	1277234,02598
367	865723,80830	1277231,71517
367	865718,12690	1277220,98657
367	865710,47350	1277212,40577
367	865708,72430	1277199,60977
367	865699,39090	1277193,40737
367	865695,10750	1277187,11257
367	865692,39110	1277183,20437
367	865688,44430	1277179,57817
367	865688,15970	1277174,44117
367	865688,82690	1277169,12157
367	865689,66370	1277161,15877
367	865689,43470	1277150,48317
367	865691,89710	1277140,66657
367	865694,65150	1277130,94437
367	865697,18670	1277121,01797
367	865698,60050	1277110,62717
367	865701,34970	1277100,74717
367	865705,06630	1277091,19497
367	865707,80610	1277081,39297
367	865710,06490	1277071,56457
367	865713,18330	1277062,00117
367	865715,33010	1277052,23437
367	865717,71730	1277042,51957
367	865719,38510	1277032,64877
367	865721,08690	1277022,78537
367	865722,49830	1277012,89137
367	865724,03590	1277003,26477
367	865728,53970	1276994,91477
367	865733,68570	1276987,69597
367	865741,49250	1276983,32157
367	865748,04050	1276978,68537
367	865756,63350	1276976,25017
367	865762,39210	1276967,69517
367	865771,46010	1276963,56777
367	865780,57370	1276959,39697

“POR MEDIO DE LA CUAL SE SUSTRAE DEFINITIVA Y TEMPORALMENTE UN ÁREA DE LA RESERVA FORESTAL DEL COCUY ESTABLECIDA MEDIANTE LA LEY 2ª DE 1959 Y SE TOMAN OTRAS DETERMINACIONES”

367	865789,14830	1276954,23117
367	865795,67830	1276945,28857
367	865805,14910	1276941,77777
368	862780,05130	1277239,69057
368	862789,70170	1277236,02597
368	862799,41190	1277232,89197
368	862805,21518	1277231,11374
368	862809,91180	1277226,36380
368	862815,13000	1277221,98000
368	862817,93847	1277219,52024
368	862807,23430	1277212,80477
368	862796,74090	1277209,18237
368	862786,86850	1277210,87657
368	862777,52010	1277217,22237
368	862767,35850	1277216,34957
368	862757,52730	1277218,40797
368	862747,53230	1277219,01437
368	862738,59170	1277228,94857
368	862730,34130	1277229,87797
368	862723,68610	1277230,62777
368	862718,66550	1277230,75837
368	862714,83081	1277231,19205
368	862728,29000	1277233,74000
368	862739,84000	1277236,64000
368	862742,39713	1277238,05248
368	862749,66590	1277237,95337
368	862760,10630	1277241,30157
368	862770,16710	1277241,27977
369	865550,67000	1277027,16000
369	865548,76410	1277024,91596
369	865550,30630	1277028,48037
369	865554,31230	1277037,60437
369	865558,03870	1277046,63117
369	865561,21330	1277055,58177
369	865562,85530	1277064,67957
369	865562,94550	1277073,96837
369	865561,72490	1277083,33897
369	865559,63310	1277092,84217
369	865557,14670	1277102,45837
369	865554,61570	1277112,13277
369	865552,08570	1277121,80757
369	865549,55450	1277131,48537
369	865542,30450	1277140,19797
369	865533,68350	1277149,76057
369	865533,80010	1277161,81737
369	865532,21930	1277174,42277

369	865539,84370	1277185,46557
369	865544,32790	1277196,61697
369	865551,34790	1277206,32677
369	865559,18290	1277215,10377
369	865569,51390	1277220,54897
369	865579,66190	1277224,59337
369	865588,65550	1277229,48917
369	865597,28610	1277234,59537
369	865606,35830	1277238,85457
369	865615,35490	1277243,25037
369	865623,83489	1277247,88641
369	865619,71180	1277245,15740
369	865614,84000	1277241,41000
369	865607,04870	1277236,48770
369	865598,87000	1277232,24000
369	865593,03550	1277230,30850
369	865587,48380	1277227,67170
369	865582,30000	1277224,37000
369	865575,59050	1277217,62290
369	865569,27000	1277210,51000
369	865565,17160	1277205,95220
369	865561,58770	1277200,97960
369	865558,56000	1277195,65000
369	865555,71660	1277190,10370
369	865553,49450	1277184,28060
369	865551,92000	1277178,25000
369	865550,24140	1277168,84530
369	865549,19000	1277159,35000
369	865548,71680	1277150,18020
369	865548,90000	1277141,00000
369	865550,33890	1277131,78160
369	865552,52000	1277122,71000
369	865553,53000	1277118,34000
369	865555,13000	1277112,93000
369	865555,38000	1277110,33000
369	865557,82000	1277102,19000
369	865561,56000	1277087,33000
369	865562,87120	1277081,71650
369	865563,70980	1277076,01330
369	865564,07000	1277070,26000
369	865564,21850	1277066,08010
369	865563,83980	1277061,91470
369	865562,94000	1277057,83000
369	865560,52480	1277049,95700
369	865558,44000	1277041,99000
369	865556,77140	1277037,34830

**“POR MEDIO DE LA CUAL SE SUSTRAE DEFINITIVA Y TEMPORALMENTE UN
ÁREA DE LA RESERVA FORESTAL DEL COCUY ESTABLECIDA MEDIANTE LA
LEY 2ª DE 1959 Y SE TOMAN OTRAS DETERMINACIONES”**

369	865554,64000	1277032,90000
370	864008,22260	1277194,18840
370	864008,27031	1277192,61587
370	864005,41650	1277197,30557
370	863999,46410	1277205,38937
370	863991,84910	1277212,46137
370	863982,89590	1277218,71897
370	863982,10250	1277229,94217
370	863979,10990	1277239,82737
370	863973,63530	1277248,20177
370	863970,70518	1277253,22374
370	863971,76000	1277252,59000
370	863987,04000	1277244,94000
370	863987,69836	1277244,64494
370	863993,73230	1277237,01957
370	864000,65510	1277229,52617
370	864004,46110	1277220,13617
370	864008,25650	1277210,73997
370	864009,43441	1277208,69284
370	864009,15000	1277204,52000
370	864008,47980	1277199,37270
371	865685,49000	1277211,28000
371	865683,08138	1277210,05130
371	865685,75110	1277212,28377
371	865693,98990	1277218,21097
371	865701,77190	1277224,10197
371	865708,10530	1277230,11377
371	865712,31130	1277236,57317
371	865714,25830	1277244,05417
371	865714,61939	1277255,93655
371	865716,89000	1277252,86000
371	865717,42000	1277249,95000
371	865718,31670	1277246,61100
371	865718,73450	1277243,17910
371	865718,66520	1277239,72250
371	865718,11000	1277236,31000
371	865717,92570	1277234,65900
371	865717,47980	1277233,05860
371	865716,78410	1277231,55010
371	865715,85620	1277230,17210
371	865714,72000	1277228,96000
371	865707,19560	1277223,81570
371	865699,33000	1277219,21000
371	865692,24740	1277215,52890
372	865725,09910	1277255,20217
372	865725,38076	1277252,89364

372	865723,73259	1277256,87368
373	865565,45110	1277195,91577
373	865560,78532	1277188,50632
373	865560,80760	1277188,57290
373	865563,17000	1277193,81000
373	865566,07690	1277198,92750
373	865569,43960	1277203,75770
373	865573,23000	1277208,26000
373	865579,23840	1277214,75760
373	865585,76000	1277220,74000
373	865588,07650	1277222,95300
373	865590,70060	1277224,79080
373	865593,57220	1277226,21130
373	865596,62530	1277227,18180
373	865599,79000	1277227,68000
373	865604,62550	1277229,21130
373	865609,28700	1277231,21030
373	865613,72950	1277233,65780
373	865617,91000	1277236,53000
373	865632,35000	1277247,74000
373	865636,66910	1277250,24330
373	865641,21780	1277252,30030
373	865645,95000	1277253,89000
373	865658,25000	1277257,59000
373	865668,57674	1277261,25773
373	865663,98450	1277258,64137
373	865659,28890	1277256,79977
373	865646,16530	1277249,53517
373	865637,41630	1277244,69217
373	865628,66730	1277239,84917
373	865619,91830	1277235,00617
373	865611,16930	1277230,16317
373	865602,42030	1277225,32017
373	865594,05770	1277219,81837
373	865586,21910	1277213,82277
373	865577,97290	1277209,11097
373	865571,38370	1277202,70297
374	865710,73000	1277260,33940
374	865712,18030	1277258,75783
374	865708,89750	1277261,16477
374	865704,81890	1277264,15857
374	865701,64219	1277266,59944
374	865703,13000	1277266,35000
374	865707,09000	1277263,54690
375	865718,89010	1277262,79697
375	865722,12204	1277258,84369

**“POR MEDIO DE LA CUAL SE SUSTRAE DEFINITIVA Y TEMPORALMENTE UN
ÁREA DE LA RESERVA FORESTAL DEL COCUY ESTABLECIDA MEDIANTE LA
LEY 2ª DE 1959 Y SE TOMAN OTRAS DETERMINACIONES”**

375	865712,53000	1277266,64000
375	865707,62389	1277270,30719
375	865710,28430	1277268,61237
376	862868,09000	1277229,83000
376	862861,72000	1277227,50000
376	862855,90000	1277225,11000
376	862849,51000	1277222,25000
376	862845,61000	1277221,46000
376	862842,29000	1277220,60000
376	862839,20000	1277220,49000
376	862836,39000	1277220,49000
376	862832,96000	1277221,05000
376	862830,74000	1277221,93000
376	862826,75000	1277222,49000
376	862823,81000	1277223,76000
376	862821,06000	1277224,73000
376	862818,73000	1277227,26000
376	862815,87120	1277229,56854
376	862819,00990	1277229,40777
376	862828,72990	1277230,72237
376	862838,00750	1277231,83297
376	862846,87870	1277233,27077
376	862855,50690	1277236,09157
376	862865,25730	1277236,75717
376	862874,35870	1277240,23277
376	862883,05830	1277245,13377
376	862892,20090	1277249,18557
376	862901,22450	1277253,50137
376	862910,25430	1277257,80377
376	862919,93150	1277260,66857
376	862929,38370	1277264,03257
376	862938,55850	1277268,01277
376	862943,96810	1277270,34317
376	862941,82000	1277268,97300
376	862936,63400	1277265,58400
376	862931,24000	1277262,54000
376	862925,77000	1277259,58000
376	862919,52000	1277256,66000
376	862914,08000	1277253,47000
376	862908,16000	1277250,18000
376	862903,32000	1277246,90000
376	862897,24000	1277243,44000
376	862891,90000	1277240,75000
376	862886,27000	1277238,04000
376	862880,01000	1277235,16000
376	862873,73000	1277232,41000

377	865688,53130	1277280,75677
377	865703,05570	1277273,21737
377	865705,07181	1277271,93300
377	865702,40280	1277273,43260
377	865697,99750	1277275,34590
377	865693,42000	1277276,80000
377	865688,23810	1277276,06330
377	865683,18850	1277274,68610
377	865678,35000	1277272,69000
377	865671,06150	1277269,34560
377	865664,03000	1277265,49000
377	865651,12000	1277260,33000
377	865644,38000	1277258,51000
377	865644,08000	1277258,05000
377	865637,73138	1277255,48044
377	865641,66890	1277257,65857
377	865649,91510	1277263,40957
377	865657,45130	1277270,44357
377	865666,00670	1277275,71957
377	865676,77490	1277278,80717
378	863003,33910	1277287,36726
378	862998,06170	1277283,05517
378	862990,46290	1277274,98217
378	862983,35770	1277278,09117
378	862969,13850	1277271,67597
378	862961,18110	1277268,09237
378	862956,02370	1277265,76997
378	862951,30450	1277263,64457
378	862942,47850	1277259,66997
378	862933,22510	1277255,50277
378	862924,10690	1277251,39657
378	862915,16670	1277246,89577
378	862906,21110	1277242,42857
378	862904,58594	1277241,69752
378	862905,75000	1277242,45000
378	862911,32000	1277245,56000
378	862916,60000	1277249,18000
378	862922,34000	1277252,27000
378	862927,71000	1277255,40000
378	862933,79000	1277258,39000
378	862939,11000	1277261,59000
378	862944,58000	1277264,86000
378	862950,34000	1277268,65000
378	862955,96000	1277272,16000
378	862961,15000	1277275,95000
378	862966,81510	1277279,26950

**“POR MEDIO DE LA CUAL SE SUSTRAE DEFINITIVA Y TEMPORALMENTE UN
ÁREA DE LA RESERVA FORESTAL DEL COCUY ESTABLECIDA MEDIANTE LA
LEY 2ª DE 1959 Y SE TOMAN OTRAS DETERMINACIONES”**

378	862972,80000	1277281,97000	380	862610,88810	1277282,92777
378	862979,26000	1277283,68000	380	862603,70070	1277289,93997
378	862985,77000	1277284,82000	380	862600,25030	1277293,64017
378	862992,40000	1277286,29000	380	862588,61750	1277303,09217
378	862999,60000	1277286,20000	380	862577,00350	1277312,52877
378	863002,99000	1277287,25000	380	862572,56630	1277315,05317
379	862989,60290	1277290,49220	380	862565,41470	1277321,94497
379	862987,71072	1277290,09008	380	862557,12930	1277328,67717
379	862992,73290	1277292,92597	380	862549,75930	1277334,66537
379	863000,50630	1277298,49777	380	862542,46090	1277340,59577
379	863007,37790	1277304,83077	380	862534,50770	1277347,05797
379	863013,71590	1277311,78237	380	862524,48450	1277351,02397
379	863020,80550	1277318,27357	380	862515,02670	1277355,24177
379	863028,28230	1277324,83317	380	862507,16290	1277361,42137
379	863030,80991	1277327,46136	380	862500,36850	1277368,91717
379	863030,42000	1277326,49000	380	862495,21250	1277378,42937
379	863030,04500	1277323,31390	380	862487,10930	1277384,31437
379	863029,36000	1277320,19000	380	862481,82139	1277388,67637
379	863029,22730	1277318,90960	380	862482,69000	1277388,27000
379	863028,92570	1277317,65820	380	862488,60000	1277384,15000
379	863028,46050	1277316,45790	380	862494,82000	1277379,92000
379	863027,84000	1277315,33000	380	862500,87000	1277375,56000
379	863027,48590	1277313,54920	380	862507,10000	1277371,04000
379	863026,89560	1277311,83220	380	862512,99000	1277366,44000
379	863026,08000	1277310,21000	380	862518,92000	1277362,05000
379	863025,05000	1277308,66000	380	862525,49000	1277356,90000
379	863023,38000	1277306,55000	380	862531,21000	1277352,44000
379	863020,99000	1277304,42000	380	862537,06000	1277347,70000
379	863019,19000	1277302,42000	380	862543,19000	1277343,08000
379	863016,87000	1277299,62000	380	862549,51000	1277338,28000
379	863015,25000	1277298,87000	380	862555,17000	1277333,91000
379	863012,90000	1277297,05000	380	862560,88000	1277329,41000
379	863010,08000	1277295,36000	380	862566,85000	1277324,03000
379	863007,29000	1277293,74000	380	862572,23000	1277319,81000
379	863004,53000	1277293,02000	380	862577,97000	1277316,24000
379	863002,13000	1277292,18000	380	862582,09000	1277312,28000
379	862999,29000	1277291,42000	380	862587,62000	1277307,80000
379	862994,42880	1277291,14010	380	862592,64000	1277303,86000
380	862648,38000	1277254,41000	380	862597,56000	1277299,03000
380	862651,85055	1277251,27029	380	862602,78000	1277295,32000
380	862650,55970	1277252,08237	380	862607,56000	1277291,32000
380	862642,43910	1277258,26837	380	862612,79000	1277286,86000
380	862634,63050	1277264,57497	380	862618,43000	1277282,72000
380	862626,38570	1277270,28577	380	862623,34000	1277278,20000
380	862624,80870	1277273,68577	380	862628,73000	1277273,34000
380	862619,42250	1277278,06217	380	862633,44000	1277268,57000

**“POR MEDIO DE LA CUAL SE SUSTRAE DEFINITIVA Y TEMPORALMENTE UN
ÁREA DE LA RESERVA FORESTAL DEL COCUY ESTABLECIDA MEDIANTE LA
LEY 2ª DE 1959 Y SE TOMAN OTRAS DETERMINACIONES”**

380	862638,72000	1277264,16000
380	862643,51000	1277259,14000
381	863976,85550	1277261,86757
381	863978,17099	1277259,73569
381	863977,07460	1277260,42920
381	863970,89000	1277265,15000
381	863967,34080	1277268,33890
381	863964,10150	1277271,84220
381	863961,20000	1277275,63000
381	863958,21630	1277279,26560
381	863955,54360	1277283,17440
381	863953,20000	1277287,27000
381	863949,95530	1277294,41470
381	863947,04000	1277301,70000
381	863944,04980	1277309,13450
381	863940,87000	1277316,49000
381	863934,26000	1277332,59000
381	863931,09080	1277339,95180
381	863928,60000	1277347,57000
381	863927,49210	1277353,25200
381	863925,98000	1277358,84000
381	863925,94610	1277366,44950
381	863926,61000	1277374,03000
381	863927,77790	1277382,20000
381	863929,36000	1277390,30000
381	863930,55170	1277396,10880
381	863931,65975	1277400,20417
381	863931,53030	1277396,69397
381	863931,20190	1277386,69057
381	863930,77110	1277376,73197
381	863930,51610	1277366,98797
381	863932,33650	1277357,57477
381	863934,76170	1277348,79577
381	863936,68830	1277340,31077
381	863938,86290	1277331,39797
381	863942,71810	1277322,73137
381	863946,99350	1277313,90997
381	863951,98470	1277305,26297
381	863957,13710	1277296,69237
381	863962,19430	1277288,06377
381	863967,48610	1277279,57797
381	863972,75690	1277271,07937
382	862717,73880	1277236,77870
382	862715,19670	1277236,18370
382	862712,59530	1277235,95700
382	862709,98920	1277236,10350

382	862707,43000	1277236,62000
382	862701,14280	1277236,32010
382	862694,85000	1277236,46000
382	862691,28290	1277236,36630
382	862687,74440	1277236,82670
382	862684,32000	1277237,83000
382	862681,66920	1277238,70890
382	862679,09000	1277239,78000
382	862676,85000	1277241,62000
382	862673,38000	1277242,88000
382	862667,36000	1277245,61000
382	862662,64000	1277249,89000
382	862657,47000	1277254,36000
382	862652,43000	1277258,85000
382	862647,54000	1277263,48000
382	862642,36000	1277267,94000
382	862637,36000	1277272,87000
382	862632,57000	1277277,10000
382	862622,06000	1277286,67000
382	862616,34000	1277291,48000
382	862610,79000	1277295,87000
382	862605,85000	1277300,07000
382	862601,33000	1277303,77000
382	862595,83000	1277308,22000
382	862591,25000	1277312,01000
382	862585,13000	1277316,94000
382	862581,67000	1277320,22000
382	862575,58000	1277325,36000
382	862570,19000	1277328,97000
382	862563,83000	1277334,02000
382	862557,99000	1277338,11000
382	862552,31000	1277342,70000
382	862544,96000	1277346,81000
382	862539,45000	1277352,13000
382	862533,87000	1277356,68000
382	862528,25000	1277361,21000
382	862521,34000	1277366,38000
382	862515,78000	1277370,79000
382	862509,99000	1277374,95000
382	862503,05000	1277379,82000
382	862497,70000	1277384,32000
382	862491,39000	1277388,89000
382	862486,21000	1277392,84000
382	862480,18000	1277396,04000
382	862475,46000	1277402,20000
382	862473,16000	1277403,39000

**“POR MEDIO DE LA CUAL SE SUSTRAE DEFINITIVA Y TEMPORALMENTE UN
ÁREA DE LA RESERVA FORESTAL DEL COCUY ESTABLECIDA MEDIANTE LA
LEY 2ª DE 1959 Y SE TOMAN OTRAS DETERMINACIONES”**

382	862467,51000	1277408,88000	383	863062,98856	1277363,83163
382	862463,55000	1277412,64000	383	863068,15410	1277369,66557
382	862460,98000	1277415,85000	383	863074,72790	1277377,20117
382	862457,03000	1277421,35000	383	863081,05730	1277384,95097
382	862453,62000	1277426,70000	383	863087,81350	1277392,32677
382	862451,70830	1277430,42570	383	863094,68690	1277399,59017
382	862453,00000	1277431,60000	383	863100,94810	1277407,17077
382	862453,36227	1277431,75181	383	863096,83410	1277421,55537
382	862457,98430	1277425,47257	383	863098,57470	1277429,21517
382	862464,24730	1277418,37417	383	863096,46710	1277436,73857
382	862471,11470	1277411,65897	383	863117,13770	1277440,12877
382	862478,71930	1277405,54357	383	863118,21830	1277449,64417
382	862486,22790	1277399,08117	383	863118,91150	1277459,47377
382	862493,53270	1277392,21977	383	863119,02970	1277469,48977
382	862501,76210	1277386,49017	383	863120,31990	1277479,52917
382	862509,36830	1277379,99337	383	863120,63879	1277482,61097
382	862516,88030	1277373,38077	383	863119,96000	1277472,81000
382	862524,69110	1277367,13597	383	863120,08560	1277467,58650
382	862532,69510	1277361,12917	383	863119,80170	1277462,36910
382	862540,41330	1277354,77017	383	863119,11000	1277457,19000
382	862547,88650	1277348,11017	383	863117,20000	1277430,15000
382	862555,84950	1277342,05237	383	863116,76060	1277427,19520
382	862563,64750	1277335,79197	383	863115,91520	1277424,33000
382	862571,35130	1277329,41537	383	863114,68000	1277421,61000
382	862579,03830	1277323,01837	383	863109,08000	1277414,96000
382	862586,80250	1277316,71617	383	863103,59750	1277407,72980
382	862594,57710	1277310,42677	383	863097,50000	1277401,01000
382	862602,42810	1277304,23137	383	863091,54560	1277394,05340
382	862610,12690	1277297,84877	383	863085,34000	1277387,32000
382	862617,86730	1277291,51737	383	863075,71000	1277374,56000
382	862625,66430	1277285,25557	384	862447,12550	1277441,28037
382	862633,46890	1277279,00317	384	862448,50803	1277439,12265
382	862641,30450	1277272,78897	384	862446,05210	1277440,38870
382	862650,11510	1277267,85997	384	862443,75000	1277443,54000
382	862657,39150	1277261,39437	384	862439,65000	1277449,88000
382	862665,57010	1277256,58977	384	862436,16000	1277454,61000
382	862673,53530	1277251,98617	384	862433,20090	1277460,30360
382	862682,25490	1277249,57337	384	862430,67000	1277466,20000
382	862691,38170	1277248,37757	384	862429,02980	1277470,07700
382	862700,50630	1277245,86977	384	862427,75280	1277474,08830
382	862710,15510	1277244,36957	384	862426,85000	1277478,20000
382	862719,78690	1277240,71237	384	862423,31194	1277488,81417
382	862728,32197	1277239,31931	384	862424,83910	1277485,77177
382	862724,64460	1277238,43200	384	862429,29710	1277476,82057
382	862720,17000	1277237,73000	384	862434,06530	1277468,02357
383	863066,42000	1277366,43000	384	862438,93350	1277459,27637

**"POR MEDIO DE LA CUAL SE SUSTRAE DEFINITIVA Y TEMPORALMENTE UN
ÁREA DE LA RESERVA FORESTAL DEL COCUY ESTABLECIDA MEDIANTE LA
LEY 2ª DE 1959 Y SE TOMAN OTRAS DETERMINACIONES"**

384	862442,57290	1277449,97697
385	862448,16000	1277423,48000
385	862451,01894	1277418,07579
385	862450,04390	1277419,27937
385	862443,75690	1277427,60337
385	862436,54310	1277435,37697
385	862433,59450	1277445,39017
385	862429,20430	1277454,43417
385	862424,72710	1277463,37597
385	862420,57890	1277472,48157
385	862419,52750	1277475,56377
385	862408,83930	1277497,03957
385	862406,34530	1277498,90777
385	862401,94890	1277507,86957
385	862397,77962	1277516,65322
385	862400,14000	1277513,92000
385	862404,56010	1277509,29960
385	862409,20000	1277504,90000
385	862412,43500	1277499,71990
385	862415,25000	1277494,30000
385	862417,15020	1277488,57420
385	862418,76000	1277482,76000
385	862420,55890	1277476,25380
385	862423,05000	1277469,98000
385	862424,23040	1277465,79040
385	862425,85330	1277461,75150
385	862427,90000	1277457,91000
385	862431,32000	1277452,10000
385	862435,86000	1277446,74000
385	862439,92000	1277441,31000
385	862443,60000	1277435,91000
385	862446,17000	1277429,93000
386	862243,67270	1277517,10317
386	862234,96316	1277516,53569
386	862239,48300	1277517,92310
386	862246,25000	1277519,56000
386	862253,03230	1277521,45370
386	862259,74000	1277523,60000
386	862267,13250	1277524,84310
386	862269,87239	1277525,08412
386	862269,52150	1277524,99977
386	862263,45630	1277522,82757
386	862253,97650	1277519,36037
387	863036,77690	1277317,37657
387	863036,07386	1277316,62715
387	863036,37000	1277319,35000

387	863036,40000	1277323,15000
387	863036,38200	1277324,60130
387	863036,19000	1277326,04000
387	863035,75840	1277329,30590
387	863035,73000	1277332,60000
387	863035,70532	1277332,87278
387	863040,38010	1277340,81937
387	863048,72150	1277346,80537
387	863052,72447	1277351,78397
387	863058,47000	1277355,31000
387	863069,29000	1277363,18000
387	863072,99590	1277365,76520
387	863076,23440	1277368,91630
387	863078,92000	1277372,55000
387	863084,58000	1277378,36000
387	863089,97000	1277384,48000
387	863096,08000	1277391,64000
387	863101,42000	1277398,13000
387	863107,78000	1277405,17000
387	863114,12000	1277410,86000
387	863119,33000	1277420,65000
387	863120,89320	1277426,02900
387	863121,98750	1277431,52270
387	863122,60460	1277437,09010
387	863122,74000	1277442,69000
387	863123,27260	1277453,25120
387	863124,01000	1277463,80000
387	863124,27060	1277470,59740
387	863124,94810	1277477,36590
387	863126,04000	1277484,08000
387	863127,05610	1277490,82950
387	863128,63990	1277497,46870
387	863130,78000	1277503,95000
387	863131,48990	1277509,03810
387	863132,73350	1277514,02270
387	863134,49680	1277518,84800
387	863136,76000	1277523,46000
387	863141,05750	1277531,55340
387	863145,82341	1277539,34289
387	863144,34270	1277535,44337
387	863140,12390	1277526,37997
387	863136,93910	1277517,02537
387	863134,17410	1277507,64537
387	863132,02970	1277498,19217
387	863130,56710	1277488,57117
387	863129,60450	1277478,79117

**“POR MEDIO DE LA CUAL SE SUSTRAE DEFINITIVA Y TEMPORALMENTE UN
ÁREA DE LA RESERVA FORESTAL DEL COCUY ESTABLECIDA MEDIANTE LA
LEY 2ª DE 1959 Y SE TOMAN OTRAS DETERMINACIONES”**

387	863128,93270	1277468,89397	389	862376,53000	1277543,69000
387	863128,34530	1277458,91517	389	862380,35023	1277539,69249
387	863127,65170	1277448,82697	389	862373,88430	1277544,20017
387	863126,38850	1277438,57317	389	862365,81730	1277548,05137
387	863125,37410	1277433,41977	389	862357,00410	1277549,57397
387	863124,85830	1277428,05377	389	862348,01730	1277549,99117
387	863121,22730	1277417,78457	389	862338,95230	1277548,09777
387	863115,68990	1277408,59497	389	862329,67970	1277545,83317
387	863108,70630	1277400,80577	389	862323,11490	1277535,05877
387	863105,04790	1277397,12437	389	862310,84330	1277539,56777
387	863101,79370	1277393,37777	389	862310,47655	1277539,41711
387	863095,19830	1277385,85317	389	862315,05000	1277542,38000
387	863091,90510	1277382,09637	389	862318,96730	1277545,11660
387	863088,49950	1277378,21157	389	862323,19610	1277547,34160
387	863082,01450	1277370,81357	389	862327,67000	1277549,02000
387	863077,97410	1277361,05717	389	862339,51000	1277555,15000
387	863073,24590	1277360,81077	389	862341,89770	1277556,05810
387	863069,01710	1277355,98657	389	862344,38470	1277556,64170
387	863065,19450	1277351,62577	389	862346,92710	1277556,89050
387	863072,89150	1277338,91617	389	862349,48000	1277556,80000
387	863062,62350	1277334,61897	389	862351,99720	1277556,60930
387	863055,44670	1277327,61177	389	862354,47500	1277556,12710
387	863046,19330	1277322,42537	389	862356,88000	1277555,36000
388	862259,23000	1277529,61000	389	862363,56000	1277552,26000
388	862253,13228	1277529,01202	390	862050,53580	1277495,53010
388	862260,58810	1277531,64977	390	862048,96650	1277495,36530
388	862269,53370	1277536,12097	390	862047,39000	1277495,43000
388	862278,56510	1277540,54597	390	862047,25869	1277495,43167
388	862287,55310	1277545,09057	390	862047,57470	1277495,46157
388	862296,96030	1277548,48257	390	862055,44110	1277498,40237
388	862307,33850	1277549,20477	390	862062,12590	1277503,44437
388	862317,09790	1277551,63717	390	862067,75490	1277510,03497
388	862326,67790	1277554,95657	390	862072,76250	1277517,61037
388	862331,17233	1277556,39241	390	862078,12370	1277525,59017
388	862331,10000	1277556,36000	390	862083,10350	1277534,23377
388	862326,70240	1277554,84290	390	862084,34810	1277545,08237
388	862322,47250	1277552,90680	390	862094,50110	1277551,07697
388	862318,45000	1277550,57000	390	862101,80362	1277558,26981
388	862307,19000	1277543,14000	390	862101,42970	1277557,48900
388	862301,12550	1277539,68470	390	862098,83000	1277550,60000
388	862294,93000	1277536,47000	390	862095,80000	1277544,46000
388	862281,43000	1277532,76000	390	862092,48000	1277538,58000
388	862274,21660	1277531,66740	390	862089,03000	1277532,06000
388	862266,94000	1277531,14000	390	862085,18000	1277526,31000
389	862367,26270	1277550,18510	390	862081,30000	1277520,79000
389	862370,82000	1277547,87000	390	862077,29000	1277515,48000

"POR MEDIO DE LA CUAL SE SUSTRA DEFINITIVA Y TEMPORALMENTE UN AREA DE LA RESERVA FORESTAL DEL COCUY ESTABLECIDA MEDIANTE LA LEY 2ª DE 1959 Y SE TOMAN OTRAS DETERMINACIONES"

390	862073,78000	127511,09000
390	862069,75000	127505,73000
390	862064,77000	127501,10000
390	862061,78730	127499,39620
390	862058,64000	127498,02000
390	862053,52000	127496,53000
390	862052,06440	127495,92110
391	862412,00030	127512,89217
391	862415,09559	127505,60348
391	862414,47060	127506,60120
391	862411,33390	127510,23500
391	862407,69000	127513,36000
391	862399,88000	127521,95000
391	862395,87940	127526,97950
391	862392,09000	127532,17000
391	862383,61000	127543,44000
391	862376,69000	127549,98000
391	862372,41160	127552,44340
391	862368,33000	127555,23000
391	862366,11090	127556,66660
391	862363,72410	127557,80300
391	862361,21000	127558,62000
391	862357,61304	127559,48543
391	862358,04030	127559,48297
391	862368,93410	127557,97977
391	862379,39450	127554,18717
391	862388,84410	127548,14137
391	862397,50710	127540,87737
391	862404,06130	127532,05397
391	862409,51290	127522,99877
392	862224,69650	127529,09777
392	862233,17690	127526,83437
392	862242,18310	127526,97757
392	862250,19676	127528,22469
392	862245,14000	127526,32000
392	862238,45000	127524,90000
392	862231,69000	127523,24000
392	862225,97000	127522,88000
392	862222,60000	127523,06000
392	862218,82000	127522,86000
392	862216,74000	127523,06000
392	862215,79000	127523,29000
392	862213,55000	127523,68000
392	862211,21000	127524,60000
392	862208,04000	127526,11000
392	862206,66000	127526,88000
392	862205,02000	127527,80000
392	862198,69000	127534,01000
392	862194,88000	127539,16000
392	862190,80000	127545,21000
392	862186,27000	127551,08000
392	862181,02000	127556,10000
392	862177,11000	127560,45000
392	862169,64000	127565,51000
392	862166,77000	127567,15000
392	862163,58000	127568,61000
392	862159,83000	127570,22000
392	862156,58000	127571,60000
392	862152,61000	127573,39000
392	862150,18000	127574,33000
392	862147,06000	127575,64000
392	862143,93000	127577,31000
392	862139,87709	127578,40715
392	862140,00330	127578,41837
392	862151,37930	127578,48197
392	862162,26210	127574,89937
392	862170,82990	127567,82537
392	862178,62910	127560,74377
392	862186,29030	127554,00637
392	862193,84490	127547,48397
392	862201,56810	127541,68567
392	862209,28010	127536,68597
392	862216,72110	127532,18337
393	863935,09740	1277314,41110
393	863937,14307	1277308,66233
393	863932,29630	1277316,91297
393	863927,44570	1277326,08257
393	863924,04390	1277336,07577
393	863920,98330	1277346,32537
393	863920,17830	1277356,86897
393	863919,96750	1277367,24337
393	863919,59590	1277377,49377
393	863919,24470	1277387,58397
393	863917,95310	1277397,70837
393	863917,36790	1277407,77997
393	863917,26450	1277417,81557
393	863917,23550	1277427,84577
393	863917,22230	1277437,87457
393	863917,36650	1277447,89237
393	863915,00810	1277458,09577
393	863919,10610	1277467,81737

**“POR MEDIO DE LA CUAL SE SUSTRAE DEFINITIVA Y TEMPORALMENTE UN
ÁREA DE LA RESERVA FORESTAL DEL COCUY ESTABLECIDA MEDIANTE LA
LEY 2ª DE 1959 Y SE TOMAN OTRAS DETERMINACIONES”**

393	863920,37630	1277477,75037	394	862020,77140	1277497,13070
393	863920,51790	1277487,76777	394	862027,48000	1277493,47000
393	863921,26790	1277497,73957	394	862031,58700	1277491,55240
393	863930,05650	1277499,22837	394	862035,89890	1277490,15540
393	863931,04830	1277512,50037	394	862040,35000	1277489,30000
393	863930,95590	1277517,07137	394	862043,94690	1277488,95580
393	863931,20150	1277527,08177	394	862047,56000	1277488,93000
393	863931,94470	1277537,12977	394	862051,20110	1277489,66130
393	863933,10990	1277547,27117	394	862054,89000	1277490,09000
393	863934,93830	1277557,45697	394	862060,91000	1277492,30000
393	863937,38030	1277567,64417	394	862067,36000	1277495,99000
393	863941,22410	1277577,37577	394	862073,64000	1277501,79000
393	863945,29709	1277586,01421	394	862076,76160	1277504,75170
393	863944,68000	1277583,24000	394	862079,57730	1277508,00550
393	863942,01000	1277575,39000	394	862082,06000	1277511,52000
393	863938,02000	1277566,07000	394	862085,93060	1277517,31810
393	863935,81000	1277559,36000	394	862090,08000	1277522,92000
393	863933,83000	1277550,26000	394	862097,75000	1277535,56000
393	863933,19850	1277543,45420	394	862101,12990	1277541,79980
393	863932,94160	1277536,62400	394	862104,11000	1277548,24000
393	863933,06000	1277529,79000	394	862105,79470	1277552,73350
393	863933,77840	1277523,27650	394	862107,88040	1277557,05540
393	863935,00760	1277516,83990	394	862110,35000	1277561,17000
393	863936,74000	1277510,52000	394	862113,62000	1277565,72800
393	863939,88022	1277502,34667	394	862117,37000	1277569,90000
393	863939,26870	1277496,39437	394	862119,17300	1277571,50850
393	863939,76410	1277486,32957	394	862121,22280	1277572,78750
393	863940,48890	1277476,24757	394	862123,46000	1277573,70000
393	863939,07610	1277466,32517	394	862125,90490	1277574,59260
393	863936,76890	1277456,46977	394	862128,45240	1277575,12630
393	863934,87930	1277446,58297	394	862131,05000	1277575,29000
393	863934,45170	1277436,58717	394	862138,20000	1277573,20000
393	863933,38930	1277426,63857	394	862141,94000	1277570,79000
393	863933,08427	1277422,55566	394	862145,14000	1277570,00000
393	863931,74000	1277418,57000	394	862148,70000	1277568,63000
393	863929,05000	1277409,62000	394	862150,95000	1277567,85000
393	863925,19000	1277396,69000	394	862154,96000	1277566,02000
393	863923,88000	1277391,67000	394	862157,83000	1277564,81000
393	863920,91000	1277374,99000	394	862161,14000	1277563,19000
393	863920,37540	1277369,37000	394	862163,83000	1277562,00000
393	863920,27520	1277363,72550	394	862167,04000	1277559,88000
393	863920,61000	1277358,09000	394	862173,48000	1277556,85000
393	863922,74000	1277345,77000	394	862178,37000	1277552,70000
393	863925,55000	1277337,99000	394	862183,56000	1277548,44000
393	863928,84000	1277330,06000	394	862187,17000	1277542,82000
393	863932,18000	1277321,99000	394	862190,55368	1277536,25969

**“POR MEDIO DE LA CUAL SE SUSTRAE DEFINITIVA Y TEMPORALMENTE UN
ÁREA DE LA RESERVA FORESTAL DEL COCUY ESTABLECIDA MEDIANTE LA
LEY 2ª DE 1959 Y SE TOMAN OTRAS DETERMINACIONES”**

394	862186,57090	1277540,08257
394	862177,96930	1277545,67157
394	862172,20330	1277553,76877
394	862164,57470	1277559,32977
394	862156,99530	1277564,27437
394	862148,63450	1277566,70977
394	862140,11250	1277566,30017
394	862133,34970	1277559,55937
394	862121,15850	1277564,08617
394	862114,83090	1277559,42237
394	862106,22750	1277549,50437
394	862104,09310	1277544,97917
394	862098,89050	1277536,67677
394	862094,10450	1277527,90417
394	862089,10750	1277519,22417
394	862083,51890	1277510,64777
394	862077,34930	1277502,12557
394	862070,15290	1277493,98997
394	862060,96010	1277487,63677
394	862050,56730	1277483,29437
394	862039,34850	1277482,02877
394	862028,26590	1277483,73337
394	862018,00390	1277487,31257
394	862007,20350	1277489,61437
394	861997,83230	1277494,19737
394	861987,20990	1277496,17857
394	861973,43950	1277493,15757
394	861964,23950	1277497,32577
394	861961,50570	1277511,66457
394	861954,15030	1277518,73397
394	861947,85330	1277527,46817
394	861940,28410	1277534,20937
394	861931,33210	1277539,68297
394	861923,16770	1277547,60317
394	861917,02510	1277558,04597
394	861913,76110	1277570,24777
394	861916,97690	1277582,62697
394	861925,28210	1277591,13588
394	861924,02000	1277588,37000
394	861922,90000	1277585,56000
394	861922,15000	1277581,80000
394	861921,23000	1277578,21000
394	861920,92000	1277574,39000
394	861920,59960	1277571,99110
394	861920,68030	1277569,57220
394	861921,16000	1277567,20000

394	861923,87000	1277560,47000
394	861925,67590	1277557,61200
394	861927,87000	1277555,04000
394	861929,49710	1277553,28650
394	861931,38710	1277551,82020
394	861933,49000	1277550,68000
394	861939,40000	1277548,41000
394	861941,11957	1277548,30748
394	861946,67510	1277544,24477
394	861954,88050	1277538,52137
394	861963,90410	1277534,07577
394	861972,96210	1277529,68457
394	861980,30630	1277522,59777
394	861988,41670	1277516,71577
394	861997,40330	1277512,21197
394	862005,82750	1277506,86197
394	862010,60560	1277504,18695
394	862014,36000	1277501,29000
395	861956,99000	1277590,36000
395	861960,54000	1277587,95000
395	861964,27000	1277585,18000
395	861967,56007	1277582,93404
395	861963,97330	1277584,54597
395	861955,58650	1277587,78077
395	861947,66350	1277588,63757
395	861940,47810	1277586,68777
395	861935,14910	1277581,82697
395	861931,75530	1277575,92417
395	861928,67950	1277569,52437
395	861929,07449	1277565,90415
395	861928,68000	1277566,78000
395	861927,22000	1277569,02000
395	861926,12000	1277571,40000
395	861925,66000	1277574,82000
395	861925,79000	1277577,51000
395	861926,73000	1277580,53000
395	861927,78000	1277582,66000
395	861929,00000	1277585,62000
395	861930,59000	1277587,34000
395	861931,92000	1277590,91000
395	861933,82000	1277592,45000
395	861936,23000	1277594,32000
395	861938,23000	1277595,75000
395	861939,23000	1277596,03000
395	861943,75000	1277596,53000
395	861947,92000	1277595,88000

“POR MEDIO DE LA CUAL SE SUSTRAE DEFINITIVA Y TEMPORALMENTE UN ÁREA DE LA RESERVA FORESTAL DEL COCUY ESTABLECIDA MEDIANTE LA LEY 2ª DE 1959 Y SE TOMAN OTRAS DETERMINACIONES”

395	861951,86000	1277593,56000
396	863161,13570	1277582,36517
396	863158,99173	1277575,70320
396	863159,28000	1277577,49000
396	863159,54480	1277582,63380
396	863160,58830	1277587,67750
396	863162,38730	1277592,50360
396	863164,90000	1277597,00000
396	863168,90940	1277602,67650
396	863173,54310	1277607,85590
396	863178,74000	1277612,47000
396	863181,47489	1277614,31573
396	863175,31610	1277607,20697
396	863169,58690	1277599,63637
396	863165,04350	1277591,24417
397	863946,65450	1277525,92417
397	863941,34228	1277517,01316
397	863940,75100	1277518,92610
397	863939,47820	1277524,67560
397	863938,68000	1277530,51000
397	863938,80650	1277536,83550
397	863939,33050	1277543,14050
397	863940,25000	1277549,40000
397	863942,41000	1277558,88000
397	863943,78000	1277564,14000
397	863947,04000	1277574,12000
397	863949,74000	1277581,67000
397	863952,66000	1277591,08000
397	863955,68000	1277602,33000
397	863957,25147	1277609,35713
397	863959,59450	1277613,53217
397	863964,53010	1277622,22957
397	863969,14287	1277630,60172
397	863980,62000	1277641,68000
397	863988,38910	1277646,46660
397	863993,13165	1277649,54945
397	863993,43890	1277640,42037
397	863996,92390	1277627,00517
397	863991,56690	1277618,54397
397	863985,16570	1277610,66777
397	863975,22570	1277604,77437
397	863968,73330	1277596,94937
397	863963,43770	1277588,60857
397	863957,17610	1277581,00297
397	863955,12310	1277571,64817
397	863952,15010	1277563,13417

397	863951,07890	1277554,18017
397	863947,20750	1277545,42317
397	863947,57970	1277535,72737
398	863534,85270	1277624,20697
398	863535,43537	1277618,76711
398	863532,88520	1277623,81460
398	863530,86000	1277629,51000
398	863530,09430	1277634,62620
398	863529,92890	1277639,79660
398	863530,36610	1277644,95130
398	863531,40000	1277650,02000
398	863531,40617	1277650,05502
398	863535,15990	1277641,30037
398	863535,81390	1277629,68337
399	862055,94000	1277573,91000
399	862055,61692	1277573,42458
399	862052,15350	1277570,53697
399	862042,72670	1277564,51137
399	862031,96730	1277561,41517
399	862020,82910	1277560,49697
399	862009,87990	1277562,22737
399	862001,17337	1277565,22998
399	861999,60000	1277566,26000
399	861997,42000	1277568,20000
399	861992,44000	1277571,87000
399	861989,44000	1277573,99000
399	861985,04000	1277577,46000
399	861982,09000	1277579,45000
399	861976,62000	1277583,81000
399	861974,22000	1277585,61000
399	861971,68000	1277587,60000
399	861967,36000	1277590,52000
399	861964,11000	1277592,95000
399	861959,30000	1277596,33000
399	861955,65000	1277598,34000
399	861952,03400	1277600,09950
399	861951,24617	1277600,33393
399	861959,60730	1277600,40237
399	861970,34790	1277596,77597
399	861979,35290	1277591,86197
399	861987,78430	1277586,45357
399	861996,29390	1277581,51537
399	862004,70470	1277577,35637
399	862013,15570	1277574,70217
399	862021,41210	1277573,53117
399	862029,54650	1277574,14997

**“POR MEDIO DE LA CUAL SE SUSTRAE DEFINITIVA Y TEMPORALMENTE UN
ÁREA DE LA RESERVA FORESTAL DEL COCUY ESTABLECIDA MEDIANTE LA
LEY 2ª DE 1959 Y SE TOMAN OTRAS DETERMINACIONES”**

399	862037,12470	1277577,04217
399	862044,02610	1277581,16237
399	862049,68190	1277586,87177
399	862055,18890	1277593,44537
399	862059,29990	1277601,58317
399	862063,05190	1277610,45457
399	862066,91270	1277619,67317
399	862070,39130	1277629,05837
399	862073,67890	1277638,60337
399	862077,59430	1277648,02437
399	862082,15650	1277657,25497
399	862085,55853	1277663,47352
399	862083,52000	1277659,24000
399	862082,39000	1277655,48000
399	862080,93000	1277651,37000
399	862079,84000	1277648,53000
399	862078,80000	1277644,47000
399	862077,58000	1277641,50000
399	862076,51000	1277637,86000
399	862075,33000	1277634,31000
399	862074,35000	1277630,93000
399	862073,46000	1277628,79000
399	862072,19000	1277623,94000
399	862071,36000	1277620,99000
399	862070,30000	1277616,66000
399	862069,32000	1277613,28000
399	862067,88000	1277608,91000
399	862067,14000	1277606,60000
399	862065,24000	1277601,30000
399	862063,74000	1277598,06000
399	862061,98000	1277593,20000
399	862061,04000	1277590,32000
399	862060,23000	1277586,78000
399	862059,11000	1277583,74000
399	862058,14000	1277579,76000
399	862056,74000	1277576,24000
400	862070,59950	1277596,93757
400	862069,67814	1277594,79618
400	862070,03000	1277596,08000
400	862071,36000	1277600,27000
400	862072,36000	1277604,15000
400	862073,60000	1277607,83000
400	862074,29000	1277611,73000
400	862075,95000	1277615,38000
400	862077,01000	1277619,49000
400	862078,49000	1277622,79000

400	862079,40000	1277626,47000
400	862081,01000	1277629,95000
400	862081,60000	1277632,87000
400	862083,10000	1277636,73000
400	862083,78000	1277639,94000
400	862085,15000	1277643,46000
400	862086,02000	1277646,78000
400	862087,35000	1277650,35000
400	862088,70000	1277653,91000
400	862089,90000	1277657,92000
400	862091,91000	1277662,22000
400	862093,49120	1277665,28660
400	862095,47340	1277668,11070
400	862097,82000	1277670,64000
400	862100,63900	1277672,24680
400	862103,67830	1277673,38320
400	862104,17939	1277673,48349
400	862102,08170	1277669,13317
400	862100,59290	1277659,03737
400	862091,72650	1277652,82817
400	862087,73370	1277643,93297
400	862083,87010	1277634,87137
400	862081,78390	1277630,35397
400	862080,13250	1277625,85877
400	862076,84830	1277616,21817
400	862075,03150	1277606,24117
401	863427,14380	1277664,39440
401	863428,59649	1277660,98978
401	863426,84370	1277662,82397
401	863419,50250	1277668,88137
401	863414,35750	1277672,59357
401	863411,45470	1277674,42857
401	863402,55690	1277677,95537
401	863399,80612	1277679,09304
401	863400,52570	1277679,00110
401	863406,02000	1277677,85000
401	863410,45700	1277677,02200
401	863414,74560	1277675,61460
401	863418,81040	1277673,65240
401	863422,58000	1277671,17000
401	863425,07610	1277667,92650
402	863125,39870	1277509,85260
402	863124,42783	1277506,32842
402	863125,28370	1277509,99557
402	863128,24910	1277519,82297
402	863129,74790	1277530,05737

**“POR MEDIO DE LA CUAL SE SUSTRAE DEFINITIVA Y TEMPORALMENTE UN
ÁREA DE LA RESERVA FORESTAL DEL COCUY ESTABLECIDA MEDIANTE LA
LEY 2ª DE 1959 Y SE TOMAN OTRAS DETERMINACIONES”**

402	863131,22030	1277540,22397
402	863133,96510	1277549,86697
402	863135,93690	1277559,79157
402	863139,63390	1277569,08757
402	863145,52450	1277577,60897
402	863151,48310	1277586,27517
402	863156,39570	1277595,41937
402	863161,36930	1277604,65917
402	863167,33070	1277613,34637
402	863172,00490	1277623,08297
402	863176,00010	1277633,58517
402	863181,20990	1277642,65557
402	863190,60050	1277647,42957
402	863197,08210	1277655,08457
402	863204,61690	1277661,69657
402	863211,87630	1277668,58137
402	863219,10870	1277675,49277
402	863227,15290	1277681,60017
402	863234,53030	1277688,36797
402	863241,83910	1277695,24217
402	863249,88670	1277701,80277
402	863258,60329	1277706,48931
402	863256,44760	1277703,27430
402	863251,70000	1277695,67000
402	863246,28450	1277686,78380
402	863240,49000	1277678,14000
402	863235,88000	1277670,31000
402	863232,69304	1277666,03314
402	863230,69430	1277664,01857
402	863223,75630	1277656,81557
402	863216,94770	1277649,48457
402	863209,94270	1277642,34777
402	863202,62670	1277635,51917
402	863197,21048	1277630,20117
402	863183,82000	1277622,85000
402	863178,01750	1277619,56480
402	863172,58780	1277615,69410
402	863167,59000	1277611,28000
402	863163,77870	1277606,63320
402	863160,47340	1277601,61370
402	863157,71050	1277596,27660
402	863155,52000	1277590,68000
402	863151,04000	1277569,13000
402	863149,77680	1277563,16390
402	863147,87950	1277557,36820
402	863145,37000	1277551,81000

402	863136,10000	1277534,13000
402	863131,79270	1277525,51700
402	863127,83000	1277516,74000
403	864021,19330	1277694,42557
403	864016,16361	1277690,50443
403	864015,94670	1277693,28840
403	864016,10000	1277698,80000
403	864017,35050	1277704,55470
403	864019,24190	1277710,13180
403	864021,75000	1277715,46000
403	864023,47169	1277718,47815
403	864023,43910	1277716,88797
403	864026,45330	1277704,47277
404	863303,54000	1277712,57000
404	863309,18110	1277709,52790
404	863311,05233	1277708,28474
404	863308,88550	1277708,80477
404	863299,70510	1277709,98277
404	863290,51650	1277710,38017
404	863281,53570	1277708,21897
404	863273,11910	1277704,48257
404	863265,99550	1277698,31217
404	863258,70950	1277692,22137
404	863252,82973	1277686,40425
404	863256,79000	1277692,46000
404	863261,36000	1277698,63000
404	863266,71000	1277706,30000
404	863270,68420	1277710,42230
404	863275,17820	1277713,97060
404	863280,11000	1277716,88000
404	863281,30982	1277717,60108
404	863286,27120	1277718,75183
404	863286,64770	1277718,75880
404	863288,36000	1277718,49000
404	863292,40880	1277717,75290
404	863296,33050	1277716,50570
404	863300,06120	1277714,76860
405	863333,98570	1277723,58317
405	863344,18230	1277722,39757
405	863354,35070	1277721,29017
405	863363,58050	1277717,35277
405	863372,81010	1277713,41517
405	863381,60350	1277708,16197
405	863389,70190	1277700,70097
405	863399,31970	1277696,68437
405	863408,17030	1277690,15137

**"POR MEDIO DE LA CUAL SE SUSTRAE DEFINITIVA Y TEMPORALMENTE UN
ÁREA DE LA RESERVA FORESTAL DEL COCUY ESTABLECIDA MEDIANTE LA
LEY 2ª DE 1959 Y SE TOMAN OTRAS DETERMINACIONES"**

405	863413,64258	1277684,35065
405	863411,62810	1277684,92930
405	863407,01000	1277685,47000
405	863398,32020	1277685,76460
405	863389,66000	1277686,54000
405	863381,24790	1277686,57830
405	863378,97690	1277686,65169
405	863374,89050	1277687,92237
405	863365,10730	1277690,19077
405	863355,38650	1277692,64757
405	863345,99770	1277696,10597
405	863336,69230	1277699,81497
405	863327,49950	1277703,81017
405	863325,40762	1277704,42993
405	863322,00000	1277706,77000
405	863306,84000	1277717,96000
405	863302,56890	1277720,68540
405	863302,38780	1277720,77266
405	863311,48810	1277723,16897
405	863322,74930	1277723,06877
406	862156,71790	1277722,12677
406	862148,11270	1277718,39335
406	862149,65000	1277720,53000
406	862155,83000	1277725,75000
406	862162,99000	1277729,39000
406	862170,36000	1277732,13000
406	862177,79000	1277734,40000
406	862181,97936	1277735,06771
406	862174,72170	1277728,85977
406	862166,00170	1277725,03337
407	863480,33490	1277714,54237
407	863483,92235	1277710,11390
407	863483,02850	1277711,06670
407	863476,34000	1277717,53000
407	863472,23290	1277722,16340
407	863468,63940	1277727,20570
407	863465,60000	1277732,60000
407	863461,40520	1277742,62790
407	863460,52287	1277745,17724
407	863463,68990	1277738,27297
407	863468,61750	1277730,17717
407	863474,22070	1277722,29537
408	862220,84050	1277743,42677
408	862214,54636	1277742,47912
408	862217,64000	1277743,26000
408	862225,71000	1277745,38000

408	862234,11000	1277746,85000
408	862242,57000	1277748,60000
408	862248,17690	1277749,85590
408	862253,87710	1277750,57800
408	862259,62000	1277750,76000
408	862267,98750	1277751,05760
408	862276,36000	1277751,00000
408	862278,15444	1277750,80770
408	862270,50970	1277748,96877
408	862260,51410	1277748,27717
408	862250,54530	1277747,38117
408	862240,63190	1277746,06837
408	862230,71830	1277744,75617
409	863457,64586	1277753,60217
409	863458,02540	1277752,39320
409	863457,85000	1277752,90000
410	862359,64041	1277761,46656
410	862359,96390	1277759,02397
410	862351,67985	1277759,96152
410	862352,76180	1277760,86440
410	862359,29390	1277763,19220
410	862366,64386	1277763,19220
410	862362,44105	1277762,63563
410	862362,03263	1277762,58154
410	862361,55140	1277761,66925
411	862397,34202	1277767,25752
411	862394,01707	1277766,81720
411	862394,04260	1277766,85230
411	862395,56840	1277767,03970
412	863992,46000	1277656,02000
412	863978,83175	1277647,81151
412	863979,17450	1277648,41237
412	863977,69170	1277660,70577
412	863979,41910	1277671,20057
412	863984,56330	1277679,78097
412	863988,37270	1277689,10917
412	863992,25990	1277698,25957
412	864007,87850	1277700,65617
412	864011,51830	1277709,25297
412	864013,40730	1277712,57317
412	864014,61850	1277723,56837
412	863997,96810	1277730,49977
412	864002,95370	1277740,31497
412	864001,79270	1277750,31497
412	863994,74990	1277756,49317
412	863987,31950	1277762,76217

**“POR MEDIO DE LA CUAL SE SUSTRAE DEFINITIVA Y TEMPORALMENTE UN
ÁREA DE LA RESERVA FORESTAL DEL COCUY ESTABLECIDA MEDIANTE LA
LEY 2ª DE 1959 Y SE TOMAN OTRAS DETERMINACIONES”**

412	863980,59915	1277767,62057
412	863984,96000	1277764,56000
412	863993,25000	1277758,78000
412	864002,18000	1277753,54000
412	864009,49000	1277749,02000
412	864013,49990	1277746,18340
412	864017,09170	1277742,83310
412	864020,20000	1277739,03000
412	864020,90670	1277738,29570
412	864021,49530	1277737,46380
412	864021,95260	1277736,55300
412	864022,02080	1277736,34352
412	864022,43958	1277734,23298
412	864022,44890	1277733,55960
412	864022,31000	1277732,55000
412	864021,13240	1277727,38560
412	864019,34730	1277722,39860
412	864016,98000	1277717,66000
412	864014,73410	1277713,48130
412	864012,96840	1277709,07800
412	864011,70520	1277704,50520
412	864010,96000	1277699,82000
412	864010,80380	1277693,95240
412	864011,03420	1277688,08730
412	864011,33546	1277685,23158
412	864008,66190	1277677,74157
412	864002,30410	1277669,84117
412	863997,83490	1277660,88257
412	863996,47559	1277658,39073
413	863969,49000	1277775,54000
413	863971,96895	1277773,76381
413	863971,07770	1277774,39637
413	863968,83408	1277775,98925
414	863954,48000	1277786,37000
414	863961,01029	1277781,42018
414	863954,51330	1277785,61297
414	863946,08270	1277791,01237
414	863936,95150	1277795,74377
414	863930,27610	1277804,18177
414	863922,92350	1277811,96617
414	863921,23997	1277814,54311
414	863922,37920	1277813,07940
414	863925,88000	1277809,56000
414	863932,76000	1277803,24000
414	863938,84000	1277798,45000
414	863946,89000	1277792,49000

415	863454,84570	1277765,36737
415	863456,76941	1277756,61684
415	863455,35800	1277761,47160
415	863453,31000	1277770,16000
415	863451,84390	1277775,48820
415	863450,88780	1277780,93110
415	863450,45000	1277786,44000
415	863448,29600	1277791,26830
415	863446,71880	1277796,31450
415	863445,74000	1277801,51000
415	863446,11400	1277808,38660
415	863446,93998	1277814,98033
415	863447,01550	1277814,65877
415	863452,61770	1277805,46877
415	863449,75830	1277794,83797
415	863451,43730	1277784,97977
415	863453,11530	1277775,12197
416	864001,36550	1277764,66577
416	864008,83567	1277757,51680
416	863997,11000	1277764,64000
416	863989,02000	1277769,95000
416	863981,70000	1277774,51000
416	863973,43000	1277780,74000
416	863965,70000	1277785,91000
416	863958,18000	1277791,48000
416	863950,26000	1277797,18000
416	863942,76000	1277803,35000
416	863936,45000	1277808,62000
416	863929,96000	1277814,41000
416	863926,81270	1277818,30320
416	863924,03490	1277822,46820
416	863921,65000	1277826,87000
416	863920,41830	1277831,78930
416	863919,71570	1277836,81160
416	863919,55000	1277841,88000
416	863920,18780	1277848,39650
416	863921,46870	1277854,81760
416	863923,38000	1277861,08000
416	863927,55890	1277870,18000
416	863932,30000	1277879,00000
416	863937,03000	1277886,71000
416	863941,64000	1277894,49000
416	863946,16000	1277903,17000
416	863949,49000	1277910,56000
416	863952,91000	1277919,28000
416	863953,74166	1277921,12676

**“POR MEDIO DE LA CUAL SE SUSTRAE DEFINITIVA Y TEMPORALMENTE UN
ÁREA DE LA RESERVA FORESTAL DEL COCUY ESTABLECIDA MEDIANTE LA
LEY 2ª DE 1959 Y SE TOMAN OTRAS DETERMINACIONES”**

416	863951,69730	1277913,86337
416	863947,77950	1277904,21697
416	863943,14550	1277895,16857
416	863938,18210	1277886,50057
416	863933,83410	1277877,46817
416	863929,36450	1277868,70137
416	863925,49450	1277860,00597
416	863922,94990	1277851,22637
416	863923,62590	1277842,50157
416	863926,88430	1277834,79777
416	863929,72450	1277827,59717
416	863932,83410	1277820,02877
416	863937,22250	1277811,90317
416	863944,03170	1277805,17917
416	863953,58230	1277801,57757
416	863963,06830	1277797,66477
416	863972,06390	1277793,06157
416	863981,12410	1277788,54917
416	863988,42830	1277781,56297
416	863996,56910	1277775,66597
417	863912,00000	1277842,54000
417	863912,07544	1277840,47389
417	863911,83770	1277842,48397
417	863913,04870	1277853,38637
417	863916,18090	1277863,61797
417	863920,38710	1277873,13437
417	863923,78190	1277882,78597
417	863929,69930	1277890,97117
417	863933,69410	1277900,16937
417	863938,69990	1277908,68137
417	863942,20650	1277917,59977
417	863945,24950	1277926,36717
417	863946,11550	1277935,32737
417	863944,89770	1277944,09717
417	863943,49291	1277952,13875
417	863946,27000	1277949,46000
417	863948,16480	1277946,60920
417	863949,55630	1277943,48180
417	863950,40550	1277940,16580
417	863950,68850	1277936,75450
417	863950,39730	1277933,34390
417	863949,54000	1277930,03000
417	863946,23000	1277921,05000
417	863942,88000	1277913,46000
417	863938,80000	1277905,21000
417	863935,08000	1277898,30000

417	863929,95000	1277889,66000
417	863926,22000	1277881,83000
417	863921,22620	1277872,23980
417	863916,51000	1277862,51000
417	863914,23790	1277856,04260
417	863912,72780	1277849,35620
418	863531,56740	1277616,55950
418	863533,11819	1277613,85900
418	863528,62110	1277607,08837
418	863518,53230	1277599,20477
418	863506,04323	1277599,46720
418	863500,92100	1277603,67620
418	863494,71510	1277608,01170
418	863488,19000	1277611,85000
418	863471,03118	1277617,30998
418	863468,26030	1277619,92697
418	863460,51870	1277626,34017
418	863453,39570	1277633,36097
418	863446,86590	1277640,96397
418	863440,38370	1277648,61377
418	863440,33185	1277648,66666
418	863438,79780	1277652,66030
418	863435,47000	1277662,64000
418	863433,12210	1277667,20780
418	863430,58749	1277671,36266
418	863432,84590	1277669,62257
418	863442,19010	1277664,51057
418	863449,33870	1277657,40657
418	863455,80990	1277649,74577
418	863463,72590	1277643,50377
418	863471,75530	1277637,37297
418	863477,70010	1277629,19557
418	863483,48290	1277621,30977
418	863490,20490	1277615,51557
418	863498,29010	1277614,57177
418	863504,81530	1277615,34497
418	863510,03970	1277618,36977
418	863516,85490	1277619,11917
418	863523,10770	1277623,40057
418	863525,24670	1277630,71337
418	863524,92850	1277638,48517
418	863520,69090	1277645,71137
418	863512,06790	1277650,41457
418	863505,53670	1277657,59957
418	863500,43450	1277666,35037
418	863495,26350	1277675,04437

“POR MEDIO DE LA CUAL SE SUSTRAE DEFINITIVA Y TEMPORALMENTE UN ÁREA DE LA RESERVA FORESTAL DEL COCUY ESTABLECIDA MEDIANTE LA LEY 2ª DE 1959 Y SE TOMAN OTRAS DETERMINACIONES”

418	863488,86970	1277682,73337
418	863482,96110	1277690,82137
418	863477,86110	1277699,57377
418	863473,18750	1277708,68497
418	863466,83830	1277716,56877
418	863460,42990	1277724,67777
418	863454,84310	1277733,62117
418	863449,63910	1277743,07377
418	863446,05870	1277753,10177
418	863443,89850	1277763,27317
418	863444,08090	1277773,58297
418	863442,01510	1277783,37537
418	863440,72390	1277793,29937
418	863438,71670	1277803,10157
418	863436,31190	1277812,83597
418	863432,41170	1277822,31577
418	863431,59870	1277832,32137
418	863429,39670	1277842,09037
418	863426,21590	1277851,69257
418	863422,75270	1277861,24677
418	863416,76330	1277870,37077
418	863413,91290	1277880,02937
418	863412,38270	1277889,91277
418	863414,62470	1277900,43857
418	863415,00290	1277910,64697
418	863414,54050	1277920,71217
418	863415,87770	1277931,08377
418	863414,78690	1277941,04197
418	863413,13090	1277950,90397
418	863411,78570	1277960,81877
418	863409,93350	1277970,64737
418	863408,41830	1277980,53317
418	863406,59550	1277990,38717
418	863405,16390	1278000,52897
418	863405,08366	1278003,97066
418	863405,20580	1278003,04050
418	863406,77000	1277996,57000
418	863409,13000	1277978,56000
418	863410,85000	1277968,73000
418	863412,23000	1277960,22000
418	863415,09000	1277950,82000
418	863417,91000	1277941,65000
418	863419,45830	1277937,70680
418	863421,48670	1277933,98760
418	863423,96350	1277930,55080
418	863426,85000	1277927,45000

418	863427,56570	1277926,90660
418	863428,40990	1277923,07397
418	863432,08230	1277913,55537
418	863434,74490	1277903,86477
418	863437,45650	1277894,18257
418	863438,31710	1277884,18517
418	863439,36170	1277874,21897
418	863439,95570	1277864,17637
418	863441,46790	1277854,28977
418	863442,48030	1277844,31837
418	863443,70750	1277834,38337
418	863444,40896	1277827,50756
418	863440,10000	1277816,37000
418	863439,48000	1277809,87000
418	863439,20000	1277803,11000
418	863440,75000	1277794,00000
418	863442,23000	1277785,08000
418	863444,30000	1277777,34000
418	863446,93000	1277768,34000
418	863449,67000	1277758,94000
418	863452,27000	1277749,12000
418	863455,06000	1277740,15000
418	863458,06850	1277732,69990
418	863461,76960	1277725,56850
418	863466,13000	1277718,82000
418	863468,97940	1277714,32150
418	863472,44680	1277710,28000
418	863476,46000	1277706,78000
418	863494,00000	1277694,01000
418	863501,24290	1277688,68040
418	863501,94169	1277688,13059
418	863505,66870	1277683,59577
418	863512,42370	1277676,20357
418	863518,86930	1277668,55697
418	863523,29090	1277663,62111
418	863523,96840	1277661,95960
418	863524,88240	1277658,42520
418	863525,31550	1277654,80030
418	863525,26000	1277651,15000
418	863525,12080	1277643,49120
418	863525,45120	1277635,83830
418	863526,25000	1277628,22000
418	863528,72710	1277622,30690
419	863953,08290	1277956,42757
419	863954,44109	1277950,48604
419	863951,84320	1277954,17140

**“POR MEDIO DE LA CUAL SE SUSTRAE DEFINITIVA Y TEMPORALMENTE UN
ÁREA DE LA RESERVA FORESTAL DEL COCUY ESTABLECIDA MEDIANTE LA
LEY 2ª DE 1959 Y SE TOMAN OTRAS DETERMINACIONES”**

419	863948,39770	1277957,67770
419	863944,43000	1277960,58000
419	863940,07020	1277962,77710
419	863937,71364	1277963,81189
419	863934,38490	1277968,88257
419	863927,92130	1277976,08777
419	863921,56070	1277983,74177
419	863915,85110	1277992,02117
419	863913,97311	1277994,16826
419	863913,86000	1277994,82000
419	863911,65200	1278003,42490
419	863909,65000	1278012,08000
419	863909,24863	1278014,20114
419	863910,00750	1278013,37577
419	863917,04650	1278006,23997
419	863925,08250	1277999,96177
419	863932,96950	1277993,55557
419	863939,66770	1277986,01917
419	863945,48390	1277977,16637
419	863951,04030	1277967,73077
420	863751,23690	1278010,93317
420	863758,90510	1278009,79257
420	863766,70150	1278010,32537
420	863774,28650	1278012,86337
420	863780,06279	1278016,58905
420	863778,10000	1278013,58000
420	863775,46000	1278010,22000
420	863772,05260	1278007,41850
420	863768,33100	1278005,05020
420	863764,35000	1278003,15000
420	863760,63720	1278002,71380
420	863756,90340	1278002,90040
420	863753,25250	1278003,70470
420	863749,78600	1278005,10410
420	863746,60000	1278007,06000
420	863743,18340	1278010,96390
420	863740,31270	1278015,28500
420	863739,66455	1278016,61376
420	863743,65090	1278013,41617
421	863906,20800	1278003,15280
421	863906,38872	1278002,42947
421	863902,17970	1278006,64217
421	863895,15430	1278013,78977
421	863889,76650	1278022,34577
421	863885,93717	1278026,47916
421	863887,14070	1278026,10380

421	863894,43000	1278023,20000
421	863896,76460	1278021,89190
421	863898,86420	1278020,23270
421	863900,67640	1278018,26370
421	863902,15620	1278016,03400
421	863903,26660	1278013,59920
421	863903,98000	1278011,02000
422	863424,57730	1277942,70917
422	863424,69494	1277942,01844
422	863423,51000	1277944,85000
422	863421,40360	1277948,95150
422	863419,76400	1277953,26100
422	863418,61140	1277957,72540
422	863417,96000	1277962,29000
422	863416,21140	1277970,79720
422	863414,76000	1277979,36000
422	863413,49550	1277985,33450
422	863412,60100	1277991,37550
422	863412,08000	1277997,46000
422	863410,82000	1278020,61000
422	863416,51883	1278029,41564
422	863415,33150	1278020,38777
422	863417,87590	1278011,26357
422	863415,22690	1278001,71457
422	863416,66850	1277992,06237
422	863418,46030	1277982,24337
422	863420,32430	1277972,41677
422	863421,87230	1277962,53637
422	863423,56910	1277952,68137
423	863769,96750	1277998,43977
423	863769,81706	1277998,41849
423	863772,44830	1277999,55200
423	863775,44000	1278001,45000
423	863782,30000	1278009,94000
423	863786,56870	1278014,36050
423	863790,33030	1278019,21980
423	863793,54000	1278024,46000
423	863805,87000	1278040,08000
423	863809,02890	1278043,01090
423	863812,49230	1278045,57470
423	863812,58310	1278045,62747
423	863811,45270	1278044,16597
423	863805,47610	1278036,56337
423	863799,93970	1278026,52077
423	863795,21690	1278018,92357
423	863788,50070	1278010,61577

“POR MEDIO DE LA CUAL SE SUSTRAE DEFINITIVA Y TEMPORALMENTE UN ÁREA DE LA RESERVA FORESTAL DEL COCUY ESTABLECIDA MEDIANTE LA LEY 2ª DE 1959 Y SE TOMAN OTRAS DETERMINACIONES”

423	863784,06810	1278006,56677	426	863881,48000	1278033,79000
423	863780,42190	1278002,94277	426	863878,07265	1278035,39475
424	863551,74000	1278035,02000	426	863876,45750	1278037,27897
424	863555,10970	1278034,70640	426	863869,26710	1278044,15857
424	863558,48450	1278034,95880	426	863862,26950	1278050,41957
424	863561,77000	1278035,77000	426	863854,96890	1278055,09297
424	863568,14470	1278037,79680	426	863847,67990	1278058,44637
424	863574,23340	1278040,56660	426	863839,77930	1278059,88217
424	863579,95000	1278044,04000	426	863831,70150	1278059,08057
424	863583,40351	1278046,52599	426	863823,95050	1278056,25757
424	863578,95590	1278043,07617	426	863823,40066	1278055,86817
424	863570,41810	1278035,96237	426	863820,33730	1278055,45940
424	863559,29350	1278033,52517	426	863816,46270	1278054,29850
424	863548,16890	1278033,08857	426	863812,81990	1278052,54060
424	863537,37330	1278034,79337	426	863809,50000	1278050,23000
424	863532,21370	1278036,23497	426	863804,36240	1278045,81020
424	863526,67350	1278036,87357	426	863799,52870	1278041,05990
424	863517,34810	1278041,84517	426	863795,02000	1278036,00000
424	863508,25290	1278046,52477	426	863793,76802	1278034,46488
424	863504,39593	1278048,78815	426	863797,41950	1278040,98877
424	863507,72380	1278048,77110	426	863800,08670	1278051,69437
424	863517,26000	1278048,39000	426	863807,23650	1278060,56477
424	863521,88620	1278047,87300	426	863817,02950	1278067,44457
424	863526,38120	1278046,66290	426	863828,14290	1278071,63277
424	863530,64170	1278044,78750	426	863839,80090	1278074,07057
424	863534,57000	1278042,29000	426	863851,71250	1278072,50717
424	863538,49450	1278039,69370	426	863862,67870	1278067,69117
424	863542,70700	1278037,59690	427	863476,46890	1278075,24017
424	863547,14440	1278036,03120	427	863487,33770	1278072,51717
425	863465,56000	1278064,15000	427	863496,94070	1278067,47737
425	863470,09060	1278062,81280	427	863505,41310	1278061,32117
425	863471,08178	1278062,33600	427	863513,05631	1278056,59459
425	863465,07550	1278062,93257	427	863508,43000	1278057,33000
425	863456,24470	1278062,19057	427	863502,68120	1278057,23600
425	863447,58490	1278060,17537	427	863496,96900	1278057,88970
425	863445,42200	1278059,24090	427	863491,39000	1278059,28000
425	863448,13000	1278061,54000	427	863480,97850	1278065,75490
425	863453,86990	1278062,84190	427	863470,93000	1278072,78000
425	863459,69060	1278063,71350	427	863467,35730	1278074,05320
426	863871,18650	1278060,11817	427	863463,62060	1278074,70320
426	863878,23670	1278052,13097	427	863459,82780	1278074,71150
426	863884,42630	1278044,13357	427	863456,08830	1278074,07760
426	863890,19310	1278035,90357	427	863452,51000	1278072,82000
426	863896,71490	1278028,32277	427	863449,25800	1278071,64390
426	863897,04592	1278027,93788	427	863445,92000	1278070,74000
426	863889,37800	1278031,02580	427	863432,62000	1278058,30000

“POR MEDIO DE LA CUAL SE SUSTRAE DEFINITIVA Y TEMPORALMENTE UN AREA DE LA RESERVA FORESTAL DEL COCUY ESTABLECIDA MEDIANTE LA LEY 2ª DE 1959 Y SE TOMAN OTRAS DETERMINACIONES”

427	863428,38000	1278053,95000
427	863422,77000	1278048,17000
427	863416,17000	1278041,65000
427	863412,59730	1278037,44010
427	863409,47840	1278032,88380
427	863406,84660	1278028,02980
427	863406,35642	1278026,84874
427	863407,34230	1278032,35897
427	863410,27930	1278043,10037
427	863414,13850	1278054,24957
427	863423,17350	1278061,61757
427	863433,71130	1278066,17997
427	863443,49470	1278071,27897
427	863454,11330	1278074,52337
427	863465,21190	1278075,70117
428	863695,01950	1278097,63577
428	863697,91547	1278093,79971
428	863693,78000	1278097,35000
428	863686,12910	1278103,97420
428	863683,65319	1278105,93139
428	863686,30950	1278104,67317
429	863677,70520	1278102,82960
429	863682,30000	1278099,23000
429	863689,48000	1278092,43000
429	863696,78000	1278085,16000
429	863701,85000	1278077,50000
429	863707,80000	1278072,84000
429	863712,03128	1278068,08909
429	863714,98790	1278061,05417
429	863718,99650	1278051,89257
429	863723,09530	1278042,76757
429	863727,20770	1278033,82377
429	863729,92587	1278028,98904
429	863730,98000	1278022,41000
429	863734,84000	1278011,91000
429	863743,38000	1278003,03000
429	863745,95670	1278000,68980
429	863748,87700	1277998,79570
429	863751,35384	1277997,70903
429	863747,25050	1277998,19437
429	863736,97390	1278003,42237
429	863729,03550	1278011,46037
429	863716,79690	1278016,78897
429	863710,07890	1278026,00697
429	863706,76930	1278035,87597
429	863703,00150	1278045,13997

429	863699,75270	1278054,62277
429	863698,21550	1278064,78457
429	863697,54890	1278075,03397
429	863692,49210	1278082,86397
429	863686,79570	1278089,66357
429	863680,22770	1278095,18297
429	863672,58670	1278099,15117
429	863664,17630	1278101,16097
429	863655,81550	1278098,73757
429	863647,16110	1278098,83057
429	863639,46630	1278094,51257
429	863631,66670	1278089,55617
429	863624,33850	1278083,31757
429	863616,87530	1278076,70797
429	863610,02230	1278069,39797
429	863601,81290	1278063,53077
429	863594,76070	1278056,42117
429	863591,83378	1278053,72694
429	863595,59000	1278057,45000
429	863601,82000	1278064,30000
429	863608,66000	1278070,93000
429	863609,66000	1278072,07000
429	863615,41000	1278076,87000
429	863622,56000	1278083,43000
429	863628,51000	1278088,77000
429	863635,31000	1278094,46000
429	863642,44410	1278100,17670
429	863649,33000	1278106,19000
429	863652,09260	1278107,66210
429	863655,04500	1278108,70250
429	863658,12020	1278109,28740
429	863661,24840	1278109,40360
429	863664,35860	1278109,04840
429	863667,38000	1278108,23000
429	863672,70720	1278105,84440
429	863573,19050	1278045,39980
429	863569,13320	1278043,58240
429	863564,83530	1278042,44580
429	863560,41000	1278042,02000
429	863557,68780	1278041,64580
429	863554,94150	1278041,73670
429	863552,25000	1278042,29000
429	863547,99789	1278043,65098
429	863548,21810	1278043,62357
429	863556,35970	1278046,48597
429	863563,35990	1278050,82977

**“POR MEDIO DE LA CUAL SE SUSTRAE DEFINITIVA Y TEMPORALMENTE UN
ÁREA DE LA RESERVA FORESTAL DEL COCUY ESTABLECIDA MEDIANTE LA
LEY 2ª DE 1959 Y SE TOMAN OTRAS DETERMINACIONES”**

430	863570,51870	1278055,15377	431	860157,68618	1278895,87062
430	863577,40130	1278060,88877	431	860162,76000	1278895,01660
430	863585,15710	1278066,67057	431	860171,09440	1278894,30230
430	863592,69130	1278073,23457	431	860178,39690	1278893,90540
430	863599,74610	1278080,33017	431	860184,90570	1278892,55600
430	863606,50690	1278087,73817	431	860188,71570	1278891,76230
430	863613,23670	1278095,27777	431	860191,81130	1278890,80980
430	863621,72130	1278101,80677	431	860195,62130	1278888,66660
430	863632,33210	1278106,03937	431	860198,55820	1278886,28540
430	863643,18530	1278109,40717	431	860201,73320	1278883,58660
430	863643,54029	1278109,49526	431	860204,27320	1278880,41160
430	863631,07000	1278098,53000	431	860206,88242	1278876,99965
430	863625,06000	1278091,84000	432	860017,02720	1278892,71480
430	863619,54000	1278086,86000	432	860017,50557	1278892,35602
430	863611,54000	1278079,37000	432	860017,32069	1278892,38860
430	863606,56000	1278075,55000	432	860015,34986	1278892,73590
430	863604,68000	1278073,75000	432	860013,38926	1278893,08139
430	863597,86000	1278067,52000	432	860011,43932	1278893,42501
430	863591,38000	1278060,33000	432	860009,50037	1278893,76669
430	863583,55000	1278053,27000	432	860007,56693	1278894,07807
430	863576,90000	1278047,85000	432	860005,64540	1278894,38754
431	860204,79503	1278876,98890	432	860003,73596	1278894,69506
431	860202,53341	1278876,97725	432	860001,83855	1278895,00064
431	860200,30429	1278877,19977	432	859999,95284	1278895,30434
431	860198,07518	1278877,42230	432	859998,09624	1278895,72469
431	860195,84235	1278877,64521	432	859996,24609	1278896,14357
431	860193,60317	1278877,86876	432	859994,40074	1278896,56136
431	860191,35608	1278878,09309	432	859992,55818	1278896,97853
431	860189,30471	1278878,88097	432	859990,71602	1278897,39560
431	860187,27291	1278879,66139	432	859988,85413	1278897,48743
431	860185,25847	1278880,43513	432	859987,00217	1278897,57876
431	860183,25984	1278881,20281	432	859985,15316	1278897,66995
431	860181,27600	1278881,96480	432	859983,29991	1278897,76135
431	860179,45247	1278883,03048	432	859982,61056	1278897,79535
431	860177,64915	1278884,08437	432	859988,29340	1278900,17600
431	860175,86456	1278885,12733	432	859991,94470	1278901,20790
431	860174,09739	1278886,16010	432	859992,34160	1278901,52540
431	860172,34669	1278887,18326	432	859993,45280	1278901,52540
431	860170,69040	1278888,35407	432	859998,45350	1278901,68410
431	860169,04477	1278889,51735	432	860003,61280	1278900,49350
431	860167,40662	1278890,67533	432	860010,43910	1278896,84230
431	860165,77476	1278891,82887	433	860138,86810	1278903,82730
431	860164,14810	1278892,97870	433	860145,09933	1278900,28533
431	860162,35861	1278893,77955	433	860144,50067	1278900,40992
431	860160,57809	1278894,57639	433	860142,68609	1278900,78757
431	860158,80624	1278895,36936	433	860140,88610	1278901,16218

“POR MEDIO DE LA CUAL SE SUSTRAE DEFINITIVA Y TEMPORALMENTE UN ÁREA DE LA RESERVA FORESTAL DEL COCUY ESTABLECIDA MEDIANTE LA LEY 2ª DE 1959 Y SE TOMAN OTRAS DETERMINACIONES”

433	860139,09846	1278901,53422
433	860137,32048	1278901,90416
433	860135,45512	1278901,67947
433	860133,62041	1278901,45848
433	860131,81208	1278901,24066
433	860130,02628	1278901,02556
433	860128,25922	1278900,81271
433	860126,50801	1278900,58487
433	860124,76501	1278900,35810
433	860123,01801	1278900,13080
433	860121,26340	1278899,90252
433	860119,49845	1278899,67289
433	860117,71550	1278899,47592
433	860115,91631	1278899,27716
433	860114,09931	1278899,07644
433	860112,26351	1278898,87363
433	860110,40823	1278898,66867
433	860108,50232	1278898,59223
433	860106,57256	1278898,51483
433	860104,61992	1278898,43652
433	860102,64568	1278898,35734
433	860100,65146	1278898,27734
433	860098,74717	1278897,82755
433	860096,83201	1278897,37519
433	860094,90630	1278896,92035
433	860092,97052	1278896,46312
433	860092,93874	1278896,45561
433	860093,78300	1278897,95350
433	860096,16430	1278901,60480
433	860099,33930	1278905,17670
433	860101,95870	1278906,68480
433	860105,68930	1278909,38350
433	860108,30870	1278910,49480
433	860113,22990	1278911,76480
433	860114,65870	1278911,92350
433	860120,29430	1278912,39980
433	860126,48560	1278910,65350
433	860132,12120	1278907,31980
434	859970,42981	1278907,58080
434	859973,60899	1278907,36222
434	859980,21059	1278908,34381
434	859980,94656	1278908,45323
434	859985,19211	1278908,73560
434	859987,32450	1278908,87742
434	859989,46258	1278909,01962
434	859991,60376	1278909,16203

434	859993,71195	1278908,92294
434	859995,80960	1278908,68505
434	859997,89833	1278908,44816
434	859999,97934	1278908,21215
434	860002,05341	1278907,97892
434	860004,08289	1278907,52937
434	860006,10128	1278907,08427
434	860008,10948	1278906,64141
434	860010,10811	1278906,20066
434	860012,09751	1278905,76195
434	860014,06106	1278905,24813
434	860016,01530	1278904,73674
434	860017,96069	1278904,22767
434	860019,89756	1278903,72083
434	860021,82637	1278903,21610
434	860023,72791	1278902,62797
434	860027,10367	1278901,58386
434	860029,13814	1278900,95460
434	860032,02174	1278904,14265
434	860036,06537	1278905,24659
434	860039,94234	1278906,30486
434	860040,70612	1278906,51335
434	860045,01044	1278902,89545
434	860050,41875	1278898,34963
434	860050,41905	1278898,28892
434	860050,42112	1278897,87008
434	860052,71103	1278897,88023
434	860054,99698	1278897,97779
434	860057,05198	1278898,13303
434	860060,46810	1278898,50330
434	860062,52835	1278898,80297
434	860064,42811	1278899,12030
434	860066,23678	1278899,49399
434	860066,14712	1278899,92793
434	860066,17647	1278899,95712
434	860070,24401	1278904,00087
434	860071,80544	1278905,55318
434	860072,60300	1278906,34608
434	860075,95609	1278904,82628
434	860078,27521	1278903,77514
434	860081,24446	1278903,78579
434	860083,29087	1278904,60394
434	860087,81710	1278906,41347
434	860089,73159	1278907,00933
434	860090,38349	1278907,21222
434	860089,36450	1278905,90210

“POR MEDIO DE LA CUAL SE SUSTRAE DEFINITIVA Y TEMPORALMENTE UN ÁREA DE LA RESERVA FORESTAL DEL COCUY ESTABLECIDA MEDIANTE LA LEY 2ª DE 1959 Y SE TOMAN OTRAS DETERMINACIONES”

434	860086,98320	1278902,40950
434	860085,07820	1278897,64700
434	860084,26595	1278894,28968
434	860083,19890	1278894,01911
434	860081,22322	1278893,51813
434	860077,86510	1278893,04343
434	860076,25876	1278892,81636
434	860071,30491	1278890,67243
434	860069,96139	1278890,31155
434	860069,15238	1278890,75473
434	860068,46714	1278891,13011
434	860068,06500	1278891,35041
434	860067,20434	1278891,17845
434	860065,19632	1278890,81564
434	860064,52969	1278890,70867
434	860064,49712	1278890,70369
434	860063,17515	1278890,49204
434	860061,14117	1278890,21116
434	860060,99304	1278890,19418
434	860060,91441	1278890,18274
434	860060,73944	1278890,16510
434	860059,09432	1278889,97654
434	860057,03716	1278889,79177
434	860056,86976	1278889,78109
434	860054,97750	1278889,66038
434	860052,91512	1278889,58274
434	860052,77671	1278889,58114
434	860050,85141	1278889,55890
434	860050,45776	1278889,56452
434	860049,85841	1278889,20002
434	860049,11917	1278888,75044
434	860045,69952	1278889,39494
434	860043,50044	1278889,34825
434	860039,69455	1278889,26748
434	860037,61563	1278889,49136
434	860035,54320	1278889,71455
434	860033,47636	1278889,93714
434	860031,41481	1278890,15916
434	860031,39457	1278890,16134
434	860027,45180	1278892,40830
434	860019,99060	1278896,53580
434	860013,56120	1278900,74270
434	860005,94120	1278904,71140
434	859998,63870	1278907,33080
434	859992,44740	1278907,56890
434	859991,33610	1278907,09270

434	859989,66930	1278906,69580
434	859987,04990	1278904,94960
434	859981,49360	1278901,37770
434	859975,22300	1278898,59950
434	859970,86826	1278896,83690
434	859970,22389	1278896,71925
434	859968,34256	1278896,37575
434	859966,45200	1278896,03057
434	859964,55159	1278895,68359
434	859962,64072	1278895,33470
434	859960,74470	1278894,88248
434	859958,83999	1278894,42817
434	859956,92667	1278893,97181
434	859955,00473	1278893,51339
434	859953,07415	1278893,05291
434	859951,14466	1278892,55606
434	859949,20697	1278892,05709
434	859947,26127	1278891,55605
434	859945,30764	1278891,05298
434	859943,34619	1278890,54789
434	859941,37546	1278890,04472
434	859939,39667	1278889,53949
434	859937,40935	1278889,03208
434	859935,41292	1278888,52235
434	859933,40637	1278888,01003
434	859931,34407	1278887,73308
434	859929,27663	1278887,45546
434	859928,36703	1278887,33332
434	859926,08980	1278887,72510
434	859920,45410	1278889,39200
434	859914,50100	1278892,17020
434	859908,72005	1278896,54291
434	859912,55925	1278896,04447
434	859912,61346	1278896,04208
434	859914,56262	1278895,95600
434	859919,94433	1278897,27621
434	859921,77344	1278897,72491
434	859923,54949	1278898,56080
434	859927,06867	1278900,21708
434	859930,56858	1278901,86431
434	859933,98460	1278903,90286
434	859937,41161	1278905,94796
434	859939,13667	1278906,97741
434	859940,89258	1278907,93553
434	859944,44940	1278909,87633
434	859948,07947	1278911,85704

**“POR MEDIO DE LA CUAL SE SUSTRAE DEFINITIVA Y TEMPORALMENTE UN
ÁREA DE LA RESERVA FORESTAL DEL COCUY ESTABLECIDA MEDIANTE LA
LEY 2ª DE 1959 Y SE TOMAN OTRAS DETERMINACIONES”**

434	859952,16903	1278912,45473
434	859956,33673	1278913,06383
434	859958,44724	1278913,37228
434	859960,90746	1278912,18319
434	859965,74534	1278909,84492
435	860159,36317	1278906,55084
435	860167,01119	1278903,04271
435	860164,45340	1278903,52080
435	860157,15090	1278904,31460
435	860150,24520	1278906,14020
435	860144,13330	1278910,18830
435	860137,42922	1278913,54038
435	860139,32984	1278913,26353
435	860141,41344	1278912,67526
435	860143,48089	1278912,09152
435	860145,53569	1278911,51134
435	860149,61981	1278910,35819
436	859903,19612	1278882,73845
436	859900,76889	1278882,25999
436	859898,41693	1278882,41698
436	859896,04187	1278882,57554
436	859893,63809	1278882,73602
436	859891,19964	1278882,89882
436	859888,71992	1278883,06437
436	859886,46101	1278883,90733
436	859884,19870	1278884,75164
436	859881,92817	1278885,59903
436	859879,64428	1278886,45140
436	859877,34193	1278887,31071
436	859875,47661	1278888,94012
436	859873,63339	1278890,55021
436	859871,81764	1278892,13632
436	859870,02879	1278893,69393
436	859868,26255	1278895,24180
436	859866,70326	1278896,99290
436	859865,16835	1278898,71664
436	859863,65447	1278900,41674
436	859862,15892	1278902,09626
436	859860,67969	1278903,75755
436	859859,56786	1278905,73968
436	859858,47460	1278907,68872
436	859857,39754	1278909,60886
436	859856,33478	1278911,50351
436	859855,28466	1278913,37562
436	859854,25899	1278915,23865
436	859853,24331	1278917,08355

436	859852,23648	1278918,91237
436	859851,23749	1278920,72695
436	859850,24556	1278922,52864
436	859849,09816	1278924,19581
436	859847,95675	1278925,85428
436	859846,82045	1278927,50532
436	859845,68514	1278929,15492
436	859844,54979	1278930,80459
436	859843,40406	1278932,44610
436	859842,25827	1278934,08768
436	859841,11249	1278935,72926
436	859839,96671	1278937,37085
436	859838,82097	1278939,01237
436	859837,62895	1278940,61866
436	859836,43697	1278942,22492
436	859835,68809	1278943,23407
436	859838,03630	1278941,68920
436	859843,43380	1278939,46670
436	859852,40320	1278933,51360
436	859857,00690	1278930,25920
436	859860,84907	1278927,11560
436	859865,24388	1278921,75110
436	859865,66601	1278920,59959
436	859867,07396	1278919,32490
436	859870,48115	1278916,24018
436	859871,21510	1278915,41610
436	859876,77130	1278910,65350
436	859878,20176	1278909,61530
436	859879,06691	1278908,88255
436	859880,58506	1278907,85003
436	859881,36240	1278907,32135
436	859881,69260	1278907,08170
436	859881,78568	1278907,03348
436	859882,09169	1278906,82536
436	859883,58936	1278905,80678
436	859885,08348	1278904,79061
436	859886,58273	1278903,77096
436	859888,21459	1278902,98518
436	859889,84336	1278902,20091
436	859891,47255	1278901,41643
436	859893,10579	1278900,63000
436	859893,66726	1278900,35966
436	859893,83700	1278900,25540
436	859899,94890	1278896,68350
436	859906,06080	1278893,34980
436	859912,33140	1278889,46040

**“POR MEDIO DE LA CUAL SE SUSTRAE DEFINITIVA Y TEMPORALMENTE UN
ÁREA DE LA RESERVA FORESTAL DEL COCUY ESTABLECIDA MEDIANTE LA
LEY 2ª DE 1959 Y SE TOMAN OTRAS DETERMINACIONES”**

436	859918,44330	1278886,92040
436	859920,29782	1278886,08586
436	859918,84588	1278885,80400
436	859916,71929	1278885,39117
436	859914,56611	1278884,97318
436	859912,38075	1278884,54894
436	859910,15734	1278884,11066
436	859907,88752	1278883,66323
436	859905,56672	1278883,20575
437	859846,68546	1278945,02773
437	859848,17407	1278943,11705
437	859846,79400	1278943,84340
437	859840,44400	1278945,82780
437	859837,66530	1278947,09780
437	859833,30020	1278949,79650
437	859828,95596	1278953,00043
437	859827,36386	1278955,42902
437	859822,90793	1278960,56704
437	859820,79978	1278962,99792
437	859820,64059	1278963,19942
437	859818,69520	1278967,57660
437	859817,02830	1278971,94220
437	859814,09140	1278979,80030
437	859813,05950	1278982,57850
437	859809,96390	1278987,89660
437	859809,24950	1278989,80160
437	859806,94770	1278995,11970
437	859804,92177	1278999,04754
437	859808,34654	1278995,23122
437	859810,46908	1278992,86595
437	859811,97791	1278990,69549
437	859815,23523	1278986,00979
437	859816,33842	1278984,76565
437	859821,97252	1278979,00284
437	859823,38112	1278977,56206
437	859824,77855	1278976,11319
437	859827,57366	1278973,21517
437	859830,36877	1278970,31715
437	859832,98313	1278967,28090
437	859835,59750	1278964,24465
437	859836,90460	1278962,72662
437	859837,70380	1278960,81977
437	859839,30210	1278957,00633
437	859840,90053	1278953,19260
438	859802,57444	1279004,45314
438	859803,14021	1279002,50159

438	859803,05830	1279002,66040
438	859798,85140	1279008,13730
438	859793,37450	1279013,21730
438	859788,53260	1279019,01170
438	859784,32570	1279024,40920
438	859780,03950	1279029,88610
438	859779,24570	1279031,47360
438	859775,67380	1279036,87110
438	859774,00700	1279042,50670
438	859770,83200	1279048,14230
438	859766,62510	1279053,69860
438	859761,86260	1279059,01670
438	859756,78260	1279065,52550
438	859752,41690	1279070,92300
438	859749,00380	1279076,71740
438	859746,81261	1279081,38376
438	859748,91039	1279079,23714
438	859751,72889	1279076,35303
438	859753,13745	1279074,91168
438	859754,76798	1279073,64164
438	859758,03004	1279071,10079
438	859761,29198	1279068,56007
438	859765,05442	1279066,40175
438	859768,81669	1279064,24351
438	859770,69736	1279063,16466
438	859771,95729	1279061,60976
438	859774,47651	1279058,50073
438	859776,99571	1279055,39171
438	859777,97570	1279051,10529
438	859778,95568	1279046,81891
438	859779,44561	1279044,67594
438	859779,95159	1279042,54471
438	859780,96342	1279038,28270
438	859781,97529	1279034,02055
438	859784,40003	1279030,83940
438	859786,82489	1279027,65819
438	859788,03737	1279026,06752
438	859789,31376	1279024,52594
438	859791,86664	1279021,44265
438	859794,41949	1279018,35939
438	859796,96440	1279015,26995
438	859799,50928	1279012,18054
438	859800,78196	1279010,63554
438	859801,37938	1279008,57500
439	859385,30680	1279123,23120
439	859378,71870	1279118,94500

**“POR MEDIO DE LA CUAL SE SUSTRAE DEFINITIVA Y TEMPORALMENTE UN
ÁREA DE LA RESERVA FORESTAL DEL COCUY ESTABLECIDA MEDIANTE LA
LEY 2ª DE 1959 Y SE TOMAN OTRAS DETERMINACIONES”**

439	859370,62240	1279117,11940
439	859363,16110	1279116,40500
439	859355,77930	1279115,37310
439	859347,60360	1279115,69060
439	859338,63420	1279116,80190
439	859329,98230	1279119,58000
439	859322,60040	1279123,94560
439	859322,24638	1279124,22266
439	859323,32477	1279123,86835
439	859329,13148	1279121,96049
439	859330,97574	1279121,55755
439	859336,67845	1279121,42666
439	859340,42263	1279121,34071
439	859344,15985	1279121,64326
439	859347,85095	1279121,94208
439	859349,68417	1279122,09049
439	859351,50294	1279122,46435
439	859355,10707	1279123,20519
439	859358,70649	1279123,94506
439	859362,28669	1279124,88875
439	859365,88132	1279125,83625
439	859367,68736	1279126,31229
439	859369,49494	1279126,81905
439	859373,13329	1279127,83907
439	859376,80795	1279128,86927
439	859380,54566	1279129,83278
439	859384,32630	1279130,80736
439	859386,23262	1279131,29377
439	859388,17929	1279131,69381
439	859392,10345	1279132,49919
439	859393,31650	1279132,74723
439	859389,91060	1279129,66060
440	858957,15720	1279109,65810
440	858944,93340	1279108,94370
440	858939,55722	1279109,75170
440	858942,19897	1279110,86153
440	858945,81132	1279112,37914
440	858947,62506	1279113,14112
440	858949,41734	1279114,00945
440	858953,02579	1279115,75769
440	858956,67375	1279117,52506
440	858960,39618	1279119,07046
440	858964,11859	1279120,61586
440	858965,97963	1279121,38848
440	858967,84473	1279122,14784
440	858971,57457	1279123,66640

440	858975,30460	1279125,18504
440	858979,02047	1279126,75332
440	858982,73651	1279128,32167
440	858984,59452	1279129,10585
440	858986,48037	1279129,78972
440	858990,25204	1279131,15747
440	858994,02398	1279132,52530
440	858997,94028	1279133,37042
440	859001,85686	1279134,21556
440	859003,81531	1279134,63817
440	859006,03339	1279134,12322
440	859010,46992	1279133,09325
440	859014,90631	1279132,06334
440	859016,49531	1279132,05255
440	859011,52920	1279129,02560
440	859002,08350	1279123,46940
440	858992,63790	1279121,24690
440	858983,43040	1279119,65940
440	858974,22290	1279116,16690
440	858965,17410	1279111,80120
441	859811,52500	1278978,43990
441	859813,47440	1278972,24356
441	859813,34526	1278972,40395
441	859812,09057	1278973,96223
441	859810,83588	1278975,52051
441	859809,58119	1278977,07879
441	859808,32642	1278978,63718
441	859807,07608	1278980,19861
441	859805,82566	1278981,76016
441	859804,57523	1278983,32170
441	859803,32481	1278984,88325
441	859802,07435	1278986,44484
441	859800,85318	1278988,02868
441	859799,63197	1278989,61257
441	859798,41077	1278991,19647
441	859797,18956	1278992,78036
441	859795,96818	1278994,36448
441	859794,94736	1278996,10129
441	859793,92643	1278997,83836
441	859792,31243	1279000,58453
441	859791,57012	1279001,84764
441	859790,44933	1279002,73222
441	859784,70057	1279010,92699
441	859781,31172	1279014,91685
441	859778,21927	1279018,55776
441	859774,45462	1279023,23226

**“POR MEDIO DE LA CUAL SE SUSTRAE DEFINITIVA Y TEMPORALMENTE UN
ÁREA DE LA RESERVA FORESTAL DEL COCUY ESTABLECIDA MEDIANTE LA
LEY 2ª DE 1959 Y SE TOMAN OTRAS DETERMINACIONES”**

441	859773,19975	1279024,79041
441	859771,94497	1279026,34847
441	859770,86228	1279028,03846
441	859768,04189	1279032,44084
441	859766,53226	1279034,79732
441	859759,62181	1279042,10260
441	859757,22683	1279045,30663
441	859754,83184	1279048,51068
441	859753,63404	1279050,11312
441	859752,47137	1279051,74115
441	859747,81933	1279058,25521
441	859741,99795	1279066,39120
441	859736,32008	1279074,62400
441	859734,64167	1279076,33614
441	859730,72115	1279080,33570
441	859729,32878	1279081,75613
441	859728,04311	1279083,25546
441	859726,75970	1279084,75216
441	859725,47857	1279086,24610
441	859724,19997	1279087,73731
441	859722,92349	1279089,22593
441	859721,59609	1279090,66633
441	859720,27152	1279092,10366
441	859718,94973	1279093,53797
441	859717,63056	1279094,96943
441	859716,31380	1279096,39828
441	859714,94512	1279097,77374
441	859713,57952	1279099,14609
441	859712,21677	1279100,51558
441	859710,85654	1279101,88253
441	859709,49838	1279103,24742
441	859708,06391	1279104,52771
441	859706,63148	1279105,80618
441	859705,19959	1279107,08416
441	859703,76774	1279108,36211
441	859702,33520	1279109,64067
441	859700,85078	1279110,85750
441	859699,36626	1279112,07440
441	859697,88132	1279113,29164
441	859696,39544	1279114,50965
441	859694,90809	1279115,72887
441	859693,31662	1279116,80755
441	859691,72573	1279117,88584
441	859690,13286	1279118,96547
441	859688,53732	1279120,04691
441	859686,93873	1279121,13041

441	859685,28812	1279122,13977
441	859683,63528	1279123,15049
441	859681,97971	1279124,16288
441	859680,32110	1279125,17713
441	859678,65930	1279126,19335
441	859677,11043	1279127,41780
441	859675,55535	1279128,64715
441	859673,99417	1279129,88133
441	859671,85612	1279131,57154
441	859670,85434	1279132,36353
441	859663,62111	1279136,13215
441	859666,18900	1279135,68210
441	859673,33280	1279133,69770
441	859681,03220	1279130,68150
441	859687,06470	1279127,50650
441	859693,33530	1279124,17270
441	859699,68540	1279119,56900
441	859706,90850	1279114,48890
441	859711,67100	1279110,75830
441	859717,06850	1279106,63080
441	859721,03730	1279103,21770
441	859727,62540	1279098,05830
441	859732,30850	1279093,37520
441	859737,94420	1279088,77140
441	859741,91290	1279083,69140
441	859743,50040	1279077,81760
441	859747,46920	1279069,24510
441	859753,81920	1279062,18070
441	859758,26420	1279057,33880
441	859762,47110	1279051,78260
441	859765,80490	1279046,30570
441	859769,77360	1279040,74940
441	859773,10740	1279035,43130
441	859776,83800	1279029,39880
441	859781,67990	1279022,57250
441	859785,41050	1279017,81000
441	859790,72870	1279011,38060
441	859795,01490	1279005,74500
441	859799,14240	1279000,66500
441	859803,19060	1278993,60060
441	859806,68310	1278986,45680
442	859487,46260	1279155,45760
442	859479,76330	1279154,50510
442	859472,54010	1279154,74320
442	859466,19010	1279152,67940
442	859459,76070	1279151,40940

“POR MEDIO DE LA CUAL SE SUSTRAE DEFINITIVA Y TEMPORALMENTE UN ÁREA DE LA RESERVA FORESTAL DEL COCUY ESTABLECIDA MEDIANTE LA LEY 2ª DE 1959 Y SE TOMAN OTRAS DETERMINACIONES”

442	859453,01380	1279148,86940
442	859447,21940	1279148,79000
442	859439,20250	1279149,82190
442	859438,03579	1279150,20176
442	859440,56218	1279151,66326
442	859442,33327	1279152,68783
442	859444,14241	1279153,59518
442	859447,76042	1279155,40975
442	859451,37835	1279157,22427
442	859455,15061	1279158,55998
442	859458,92278	1279159,89566
442	859460,80868	1279160,56343
442	859462,65494	1279161,35564
442	859466,34710	1279162,93988
442	859470,03929	1279164,52415
442	859473,72013	1279166,14340
442	859477,40101	1279167,76268
442	859479,24150	1279168,57233
442	859481,31555	1279168,65612
442	859485,46376	1279168,82370
442	859489,61198	1279168,99129
442	859493,50078	1279169,96468
442	859497,38958	1279170,93807
442	859499,33427	1279171,42484
442	859501,41428	1279171,48931
442	859505,57493	1279171,61826
442	859509,28593	1279171,73328
442	859505,95710	1279166,57010
442	859500,63890	1279161,41070
442	859494,28890	1279156,96570
443	859194,74582	1279173,86909
443	859196,56335	1279173,05325
443	859198,39622	1279173,22319
443	859201,49127	1279173,52359
443	859203,56557	1279173,38319
443	859205,63963	1279173,24277
443	859207,71425	1279173,10232
443	859209,79040	1279172,96176
443	859211,86909	1279172,82103
443	859213,93132	1279172,53618
443	859215,99359	1279172,25132
443	859218,05687	1279171,96632
443	859220,12214	1279171,68105
443	859222,19023	1279171,39537
443	859224,23198	1279170,96876
443	859226,27413	1279170,54207

443	859228,31779	1279170,11506
443	859230,36395	1279169,68754
443	859232,41331	1279169,25932
443	859234,43254	1279168,71321
443	859236,45323	1279168,16670
443	859238,47660	1279167,61947
443	859240,50190	1279167,07172
443	859242,52811	1279166,52371
443	859244,49758	1279165,82213
443	859246,46481	1279165,12134
443	859248,43056	1279164,42108
443	859250,39534	1279163,72117
443	859252,35953	1279163,02147
443	859254,25989	1279162,18227
443	859256,15723	1279161,34441
443	859258,05195	1279160,50771
443	859259,94433	1279159,67204
443	859261,83470	1279158,83727
443	859263,66340	1279157,88776
443	859265,48856	1279156,94008
443	859267,31032	1279155,99417
443	859269,12888	1279155,04993
443	859270,94431	1279154,10730
443	859272,68051	1279153,02978
443	859274,41247	1279151,95490
443	859276,14041	1279150,88251
443	859277,86453	1279149,81249
443	859279,58499	1279148,74475
443	859281,28572	1279147,65157
443	859282,98293	1279146,56066
443	859284,67675	1279145,47193
443	859286,36729	1279144,38531
443	859288,05457	1279143,30078
443	859289,73368	1279142,20932
443	859291,40771	1279141,12117
443	859293,07605	1279140,03672
443	859294,73896	1279138,95579
443	859296,39655	1279137,87833
443	859298,07292	1279136,84442
443	859299,74411	1279135,81371
443	859301,41059	1279134,78591
443	859303,07278	1279133,76074
443	859304,73112	1279132,73796
443	859306,42970	1279131,80042
443	859307,90219	1279130,98767
443	859311,06460	1279128,14150

**“POR MEDIO DE LA CUAL SE SUSTRAE DEFINITIVA Y TEMPORALMENTE UN
ÁREA DE LA RESERVA FORESTAL DEL COCUY ESTABLECIDA MEDIANTE LA
LEY 2ª DE 1959 Y SE TOMAN OTRAS DETERMINACIONES”**

443	859318,36710	1279121,47400	443	859279,78840	1279129,38295
443	859326,78090	1279115,60020	443	859278,03632	1279130,33565
443	859336,30590	1279112,58390	443	859276,28904	1279131,28574
443	859345,67210	1279111,63140	443	859274,54675	1279132,23312
443	859352,97470	1279111,15520	443	859272,80955	1279133,17772
443	859360,04358	1279111,38697	443	859271,07752	1279134,11952
443	859359,58458	1279111,24356	443	859269,36151	1279135,07720
443	859358,32788	1279110,85092	443	859267,65056	1279136,03206
443	859356,27529	1279110,20961	443	859265,94466	1279136,98410
443	859354,19723	1279109,56034	443	859264,24376	1279137,93335
443	859352,09173	1279108,90251	443	859262,54775	1279138,87987
443	859349,95948	1279108,23631	443	859260,85800	1279139,82628
443	859347,80036	1279108,16036	443	859259,17283	1279140,77013
443	859345,63713	1279108,08430	443	859257,49206	1279141,71151
443	859343,46754	1279108,00803	443	859255,81545	1279142,65056
443	859341,28914	1279107,93144	443	859254,14278	1279143,58740
443	859339,09961	1279107,85448	443	859252,43731	1279144,44897
443	859336,93728	1279108,11609	443	859250,73649	1279145,30819
443	859334,77501	1279108,37768	443	859249,03991	1279146,16527
443	859332,61025	1279108,63958	443	859247,34716	1279147,02042
443	859330,44059	1279108,90207	443	859245,65772	1279147,87389
443	859328,26378	1279109,16545	443	859243,92964	1279148,62912
443	859326,13800	1279109,68114	443	859242,20614	1279149,38235
443	859324,01230	1279110,19682	443	859240,48668	1279150,13381
443	859321,88414	1279110,71309	443	859238,77063	1279150,88379
443	859319,75525	1279111,22954	443	859237,05710	1279151,63266
443	859317,62829	1279111,74552	443	859235,30397	1279152,26171
443	859315,57438	1279112,45784	443	859233,55525	1279152,88917
443	859313,52767	1279113,16767	443	859231,80783	1279153,51617
443	859311,48692	1279113,87544	443	859230,05839	1279154,14388
443	859309,45103	1279114,58152	443	859228,30585	1279154,77271
443	859307,41929	1279115,28618	443	859226,51003	1279155,25252
443	859305,48072	1279116,18065	443	859224,71394	1279155,73238
443	859303,55077	1279117,07115	443	859222,91699	1279156,21247
443	859301,62871	1279117,95801	443	859221,11832	1279156,69301
443	859299,71406	1279118,84145	443	859219,31694	1279157,17428
443	859297,80648	1279119,72162	443	859217,48701	1279157,51979
443	859295,95668	1279120,69141	443	859215,65678	1279157,86534
443	859294,11530	1279121,65678	443	859213,82554	1279158,21108
443	859292,28227	1279122,61778	443	859211,99241	1279158,55718
443	859290,45755	1279123,57442	443	859210,15654	1279158,90380
443	859288,64105	1279124,52674	443	859208,30606	1279159,14926
443	859286,85292	1279125,50764	443	859206,45418	1279159,39490
443	859285,07348	1279126,48377	443	859204,60001	1279159,64085
443	859283,30305	1279127,45496	443	859202,74266	1279159,88721
443	859281,54181	1279128,42110	443	859200,88143	1279160,13409

**"POR MEDIO DE LA CUAL SE SUSTRAE DEFINITIVA Y TEMPORALMENTE UN
ÁREA DE LA RESERVA FORESTAL DEL COCUY ESTABLECIDA MEDIANTE LA
LEY 2ª DE 1959 Y SE TOMAN OTRAS DETERMINACIONES"**

443	859199,01283	1279160,31444
443	859197,14062	1279160,49515
443	859195,26369	1279160,67630
443	859193,38114	1279160,85800
443	859191,49188	1279161,04035
443	859189,60815	1279160,95284
443	859187,72398	1279160,86529
443	859185,83568	1279160,77754
443	859183,94161	1279160,68953
443	859182,04135	1279160,60120
443	859180,16277	1279160,26759
443	859178,28322	1279159,93380
443	859176,40173	1279159,59967
443	859174,51760	1279159,26508
443	859172,63008	1279158,92987
443	859170,77137	1279158,41369
443	859168,91192	1279157,89729
443	859167,05127	1279157,38056
443	859165,18886	1279156,86333
443	859163,32402	1279156,34543
443	859161,46811	1279155,77627
443	859159,60967	1279155,20633
443	859157,74844	1279154,63553
443	859155,88406	1279154,06377
443	859154,01615	1279153,49093
443	859152,15456	1279152,87808
443	859150,28928	1279152,26402
443	859148,42009	1279151,64867
443	859146,54674	1279151,03195
443	859144,66916	1279150,41384
443	859142,78127	1279149,81421
443	859140,88868	1279149,21308
443	859138,99114	1279148,61038
443	859137,08852	1279148,00306
443	859135,18147	1279147,40034
443	859133,26856	1279146,81440
443	859131,35558	1279146,22344
443	859129,44259	1279145,64248
443	859127,52961	1279145,05652
443	859125,61673	1279144,47059
443	859123,68899	1279143,93743
443	859121,76136	1279143,40429
443	859119,83372	1279142,87116
443	859117,90609	1279142,33802
443	859115,97829	1279141,80484
443	859114,01898	1279141,38661

443	859112,05949	1279140,96836
443	859110,10000	1279140,55010
443	859108,14051	1279140,13185
443	859106,18105	1279139,71361
443	859104,18956	1279139,41065
443	859102,19810	1279139,10771
443	859100,20664	1279138,80476
443	859098,21518	1279138,50182
443	859096,22346	1279138,19883
443	859094,20754	1279137,98504
443	859092,19136	1279137,77123
443	859090,17518	1279137,55743
443	859088,15901	1279137,34362
443	859086,14277	1279137,12981
443	859084,17183	1279136,75307
443	859082,20083	1279136,37632
443	859080,22984	1279135,99957
443	859078,25884	1279135,62282
443	859076,28798	1279135,24608
443	859074,36058	1279134,71159
443	859072,43332	1279134,17713
443	859070,50605	1279133,64267
443	859068,57879	1279133,10821
443	859066,65138	1279132,57371
443	859064,64217	1279132,33530
443	859062,63281	1279132,09690
443	859060,62346	1279131,85850
443	859057,85194	1279131,52967
443	859056,60535	1279131,38176
443	859046,90807	1279128,92529
443	859042,05298	1279127,12858
443	859037,49688	1279125,44254
443	859029,82054	1279123,18692
443	859027,90160	1279122,62306
443	859025,98241	1279122,05887
443	859024,06337	1279121,49472
443	859022,14434	1279120,93057
443	859020,22531	1279120,36642
443	859018,30616	1279119,80224
443	859016,38354	1279119,25149
443	859014,46080	1279118,70071
443	859012,53806	1279118,14992
443	859010,61532	1279117,59914
443	859008,69265	1279117,04838
443	859006,75645	1279116,54585
443	859004,82033	1279116,04334

**“POR MEDIO DE LA CUAL SE SUSTRAE DEFINITIVA Y TEMPORALMENTE UN
ÁREA DE LA RESERVA FORESTAL DEL COCUY ESTABLECIDA MEDIANTE LA
LEY 2ª DE 1959 Y SE TOMAN OTRAS DETERMINACIONES”**

443	859002,88420	1279115,54083
443	859000,94808	1279115,03832
443	858999,01222	1279114,53590
443	858994,70273	1279113,80892
443	858992,94471	1279113,51241
443	858989,36000	1279111,91981
443	858979,65493	1279109,49691
443	858969,83448	1279107,48650
443	858969,83041	1279107,48508
443	858966,39764	1279106,19303
443	858960,43793	1279103,95007
443	858958,50972	1279103,41691
443	858956,57509	1279102,88198
443	858954,63249	1279102,34485
443	858952,68186	1279101,80549
443	858950,72322	1279101,26393
443	858948,73486	1279100,80300
443	858946,73929	1279100,34040
443	858944,73613	1279099,87603
443	858942,72494	1279099,40981
443	858940,70515	1279098,94160
443	858938,66101	1279098,54779
443	858936,60847	1279098,15236
443	858934,54597	1279097,75502
443	858932,47170	1279097,35540
443	858930,38338	1279096,95309
443	858928,25741	1279096,79882
443	858926,12365	1279096,64399
443	858923,97922	1279096,48838
443	858921,82065	1279096,33174
443	858919,64381	1279096,17379
443	858917,46431	1279096,35326
443	858915,27986	1279096,53313
443	858913,09260	1279096,71324
443	858910,89862	1279096,89390
443	858908,69276	1279097,07554
443	858906,55995	1279097,64320
443	858904,43149	1279098,20975
443	858902,30285	1279098,77635
443	858900,16927	1279099,34426
443	858898,02596	1279099,91477
443	858896,10341	1279101,05382
443	858894,19882	1279102,18223
443	858892,30781	1279103,30261
443	858890,42604	1279104,41750
443	858888,54923	1279105,52946

443	858886,75295	1279106,76733
443	858884,96162	1279108,00178
443	858883,17133	1279109,23552
443	858881,37807	1279110,47130
443	858879,57805	1279111,71179
443	858878,01463	1279113,23827
443	858876,45607	1279114,76000
443	858874,89876	1279116,28051
443	858873,33923	1279117,80318
443	858871,77400	1279119,33143
443	858870,48763	1279121,09962
443	858869,20857	1279122,85776
443	858867,93576	1279124,60730
443	858866,66680	1279126,35155
443	858865,63247	1279127,77330
443	858875,77120	1279122,90270
443	858880,69250	1279120,83900
443	858890,99830	1279116,56941
443	858893,81432	1279114,55427
443	858895,52431	1279113,86632
443	858897,22137	1279113,18359
443	858898,90949	1279112,50444
443	858900,59248	1279111,82737
443	858902,27406	1279111,15086
443	858904,01225	1279110,63258
443	858905,74597	1279110,11563
443	858907,47911	1279109,59885
443	858909,21553	1279109,08110
443	858910,95891	1279108,56130
443	858912,75869	1279108,31354
443	858914,55529	1279108,06621
443	858916,35294	1279107,81874
443	858918,15653	1279107,57046
443	858919,97642	1279107,31992
443	858921,81660	1279107,33334
443	858923,66457	1279107,34683
443	858929,04256	1279107,38607
443	858930,54010	1279107,18640
443	858944,66880	1279105,59890
443	858957,36890	1279106,23390
443	858965,94140	1279108,45640
443	858975,62520	1279111,15520
443	858983,88020	1279113,69520
443	858993,88140	1279116,39400
443	859002,93020	1279118,45770
443	859012,61400	1279124,33150

**“POR MEDIO DE LA CUAL SE SUSTRAE DEFINITIVA Y TEMPORALMENTE UN
ÁREA DE LA RESERVA FORESTAL DEL COCUY ESTABLECIDA MEDIANTE LA
LEY 2ª DE 1959 Y SE TOMAN OTRAS DETERMINACIONES”**

443	859021,98030	1279129,09400
443	859030,72269	1279133,81214
443	859034,79680	1279135,17999
443	859035,15313	1279135,29882
443	859040,71280	1279136,71400
443	859042,74603	1279137,83085
443	859044,29540	1279138,34752
443	859046,20208	1279138,95795
443	859050,01456	1279140,17852
443	859053,82709	1279141,39911
443	859057,83752	1279141,11898
443	859059,42466	1279141,74846
443	859063,64341	1279143,42155
443	859065,57274	1279143,94909
443	859067,50194	1279144,47659
443	859069,43113	1279145,00409
443	859071,36033	1279145,53160
443	859073,28966	1279146,05913
443	859075,22427	1279146,56658
443	859077,15901	1279147,07407
443	859079,09376	1279147,58155
443	859081,02850	1279148,08903
443	859082,96314	1279148,59649
443	859092,63148	1279151,15183
443	859102,29130	1279153,74155
443	859111,97157	1279156,25390
443	859112,01209	1279156,26355
443	859112,01531	1279156,26431
443	859119,47979	1279159,11733
443	859121,35658	1279159,83467
443	859123,23732	1279160,53608
443	859126,99922	1279161,93906
443	859130,76105	1279163,34198
443	859134,91273	1279163,35122
443	859137,87097	1279163,35776
443	859140,06900	1279164,16734
443	859140,85733	1279164,45768
443	859143,27719	1279164,98487
443	859150,02148	1279166,45415
443	859150,02431	1279166,45479
443	859150,70195	1279166,69841
443	859158,41290	1279169,40492
443	859160,35460	1279170,08645
443	859162,33890	1279170,60154
443	859164,03913	1279171,04289
443	859169,77680	1279171,79780

443	859177,55560	1279172,59160
443	859186,92180	1279173,38530
443	859193,74810	1279173,70280
444	859695,52198	1279130,59493
444	859698,06159	1279127,23750
444	859697,17180	1279127,75560
444	859689,71050	1279131,88310
444	859682,48740	1279135,77250
444	859675,26430	1279138,07440
444	859668,75550	1279139,97940
444	859660,73860	1279140,93190
444	859654,15050	1279142,59880
444	859647,48300	1279145,29750
444	859640,97420	1279147,91690
444	859634,86230	1279150,77440
444	859626,68670	1279154,82260
444	859621,36850	1279159,42630
444	859619,06670	1279163,63320
444	859612,87540	1279168,15760
444	859606,92230	1279172,20570
444	859604,92531	1279174,36371
444	859606,10193	1279173,90170
444	859608,03513	1279173,14263
444	859609,96272	1279172,38576
444	859611,88551	1279171,63077
444	859613,74818	1279170,74367
444	859615,60441	1279169,85963
444	859621,14013	1279167,22321
444	859622,23680	1279166,62299
444	859625,91741	1279164,60854
444	859630,35208	1279163,02980
444	859634,10871	1279161,57013
444	859637,85210	1279160,11561
444	859639,72343	1279159,38849
444	859641,57137	1279158,61398
444	859645,26728	1279157,06494
444	859648,96294	1279155,51601
444	859652,63675	1279153,92146
444	859656,31030	1279152,32703
444	859658,14721	1279151,52975
444	859659,96722	1279150,68960
444	859663,61788	1279149,00437
444	859667,28391	1279147,31205
444	859670,93986	1279145,56057
444	859674,61233	1279143,80119
444	859676,45492	1279142,91845

**“POR MEDIO DE LA CUAL SE SUSTRAE DEFINITIVA Y TEMPORALMENTE UN
ÁREA DE LA RESERVA FORESTAL DEL COCUY ESTABLECIDA MEDIANTE LA
LEY 2ª DE 1959 Y SE TOMAN OTRAS DETERMINACIONES”**

444	859678,25519	1279141,94490	445	859552,78486	1279164,09510
444	859681,86644	1279139,99200	445	859550,91980	1279163,99156
444	859685,49410	1279138,03023	445	859549,03840	1279163,88712
444	859688,96433	1279135,76634	445	859547,14031	1279163,78176
444	859692,44393	1279133,49633	445	859545,22555	1279163,67547
444	859694,18808	1279132,35849	445	859543,29447	1279163,56830
445	859598,32330	1279175,13160	445	859541,26167	1279163,78872
445	859603,72080	1279169,17840	445	859539,20551	1279164,01167
445	859609,19770	1279164,17780	445	859537,12739	1279164,23700
445	859615,23020	1279159,17720	445	859535,02909	1279164,46452
445	859617,58922	1279157,09897	445	859534,28181	1279164,54555
445	859616,67297	1279157,49896	445	859533,85338	1279164,59203
445	859614,82309	1279158,15491	445	859533,13893	1279163,92971
445	859612,98103	1279158,80809	445	859529,48222	1279162,40930
445	859611,14685	1279159,45847	445	859525,81304	1279160,88371
445	859609,32057	1279160,10606	445	859523,97213	1279160,11829
445	859607,50213	1279160,75085	445	859522,11743	1279159,38186
445	859605,50568	1279160,91578	445	859518,39432	1279157,90355
445	859603,53127	1279161,07889	445	859514,66854	1279156,42418
445	859601,57952	1279161,24013	445	859511,01043	1279154,73376
445	859599,65088	1279161,39946	445	859507,35243	1279153,04340
445	859597,74569	1279161,55686	445	859505,52371	1279152,19834
445	859595,90377	1279161,84433	445	859503,63750	1279151,52991
445	859594,07975	1279162,12900	445	859499,86564	1279150,19325
445	859592,27291	1279162,41100	445	859496,09379	1279148,85660
445	859590,48153	1279162,69058	445	859492,25788	1279147,71885
445	859588,69768	1279162,96898	445	859488,42199	1279146,58110
445	859586,89212	1279163,11740	445	859486,50409	1279146,01224
445	859585,09509	1279163,26513	445	859484,56764	1279145,50069
445	859583,30494	1279163,41229	445	859480,69483	1279144,47762
445	859581,52021	1279163,55900	445	859476,82206	1279143,45456
445	859579,73944	1279163,70539	445	859472,91965	1279142,52329
445	859577,95617	1279163,79972	445	859469,01729	1279141,59203
445	859576,17608	1279163,89388	445	859467,06591	1279141,12635
445	859574,39775	1279163,98795	445	859465,17954	1279140,46005
445	859572,61978	1279164,08200	445	859461,40641	1279139,12733
445	859570,84064	1279164,17611	445	859457,63320	1279137,79458
445	859569,05926	1279164,22961	445	859453,55886	1279137,39781
445	859567,27549	1279164,28318	445	859447,44707	1279136,80264
445	859565,48797	1279164,33686	445	859447,04741	1279136,81121
445	859563,69527	1279164,39070	445	859446,56030	1279136,48556
445	859561,89616	1279164,44472	445	859445,64515	1279135,87381
445	859560,10102	1279164,37584	445	859443,91614	1279134,71803
445	859558,29575	1279164,30657	445	859442,18714	1279133,56225
445	859556,47513	1279164,23670	445	859440,45813	1279132,40648
445	859554,63831	1279164,16622	445	859438,72893	1279131,25057

**“POR MEDIO DE LA CUAL SE SUSTRAE DEFINITIVA Y TEMPORALMENTE UN
ÁREA DE LA RESERVA FORESTAL DEL COCUY ESTABLECIDA MEDIANTE LA
LEY 2ª DE 1959 Y SE TOMAN OTRAS DETERMINACIONES”**

445	859436,87938	1279130,46996
445	859435,02961	1279129,68930
445	859433,17984	1279128,90865
445	859431,33007	1279128,12799
445	859429,48011	1279127,34726
445	859427,59759	1279126,66900
445	859425,71488	1279125,99069
445	859423,83216	1279125,31237
445	859421,94945	1279124,63405
445	859420,06656	1279123,95567
445	859418,15673	1279123,36217
445	859416,24673	1279122,76862
445	859414,33673	1279122,17507
445	859412,42673	1279121,58152
445	859410,51686	1279120,98802
445	859408,57165	1279120,50337
445	859406,62658	1279120,01875
445	859404,68151	1279119,53414
445	859402,73644	1279119,04952
445	859400,79152	1279118,56495
445	859398,83643	1279118,11094
445	859396,88149	1279117,65697
445	859394,92276	1279117,20212
445	859392,95651	1279116,74552
445	859390,98336	1279116,28736
445	859388,85754	1279116,29502
445	859386,73046	1279116,30268
445	859384,60412	1279116,31035
445	859383,55184	1279116,31414
445	859383,00272	1279116,31615
445	859380,70646	1279115,10781
445	859379,71043	1279114,84752
445	859385,99470	1279118,45770
445	859391,86850	1279124,49020
445	859396,63100	1279130,36400
445	859398,44541	1279133,08561
445	859400,37592	1279132,90376
445	859403,74859	1279132,59389
445	859405,19473	1279133,25479
445	859406,39334	1279133,79759
445	859410,15077	1279135,17307
445	859412,02963	1279135,86337
445	859413,90849	1279136,55366
445	859415,78718	1279137,24388
445	859417,71300	1279137,79388
445	859419,63865	1279138,33883

445	859421,56430	1279138,88378
445	859423,48995	1279139,42873
445	859425,41521	1279139,97357
445	859426,78008	1279140,20272
445	859427,95806	1279140,40047
445	859430,51353	1279143,71778
445	859432,69427	1279146,54846
445	859437,42980	1279145,12780
445	859445,52610	1279143,69900
445	859453,46360	1279143,54030
445	859458,38490	1279145,12780
445	859465,84610	1279146,08030
445	859471,87870	1279147,35030
445	859478,86370	1279148,46150
445	859487,59490	1279150,04900
445	859496,32620	1279152,43030
445	859502,67620	1279157,35150
445	859506,64500	1279162,59030
445	859511,24870	1279167,51160
445	859515,22276	1279172,76752
445	859517,66935	1279173,22247
445	859519,66297	1279173,59318
445	859521,60845	1279174,14052
445	859525,51973	1279175,24093
445	859529,45837	1279176,34899
445	859534,12358	1279174,96806
445	859535,42121	1279174,58404
445	859536,43425	1279175,03991
445	859538,14181	1279175,80832
445	859540,04692	1279176,66563
445	859541,96934	1279177,50756
445	859543,90579	1279178,35563
445	859545,85788	1279179,21055
445	859547,82765	1279180,07322
445	859549,81753	1279180,94469
445	859551,90468	1279181,35304
445	859554,00169	1279181,76328
445	859556,10994	1279182,17571
445	859558,23127	1279182,59071
445	859560,36499	1279183,00813
445	859562,53167	1279183,04491
445	859564,69466	1279183,08160
445	859566,85546	1279183,11824
445	859569,01579	1279183,15488
445	859571,17731	1279183,19152
445	859573,32622	1279182,80998

**“POR MEDIO DE LA CUAL SE SUSTRAE DEFINITIVA Y TEMPORALMENTE UN
ÁREA DE LA RESERVA FORESTAL DEL COCUY ESTABLECIDA MEDIANTE LA
LEY 2ª DE 1959 Y SE TOMAN OTRAS DETERMINACIONES”**

445	859575,46314	1279182,43057	446	858858,11158	1279173,40892
445	859577,58994	1279182,05295	446	858858,80610	1279171,48098
445	859579,70840	1279181,67681	446	858859,49705	1279169,56297
445	859581,82022	1279181,30185	446	858862,60361	1279160,00772
445	859583,89702	1279180,71010	446	858863,61933	1279156,59446
445	859585,96213	1279180,12169	446	858866,18124	1279150,84777
445	859588,01731	1279179,53610	446	858867,95941	1279147,39127
445	859590,06428	1279178,95285	446	858869,71357	1279143,98146
445	859592,10484	1279178,37143	446	858870,58189	1279142,29357
445	859594,13737	1279177,77967	446	858871,08346	1279140,43498
445	859596,16553	1279177,18919	446	858871,87932	1279137,48558
445	859596,30686	1279177,14804	446	858873,05670	1279135,71388
446	858881,20411	1279125,02304	446	858874,39981	1279133,69275
446	858882,26666	1279123,96610	446	858878,81391	1279127,77812
446	858876,86920	1279126,24750	446	858879,90742	1279126,31289
446	858868,86560	1279129,62090	447	858127,05035	1279334,61624
446	858863,39735	1279132,84112	447	858124,89373	1279334,58764
446	858862,25159	1279135,55787	447	858122,76595	1279335,00951
446	858861,49979	1279137,34053	447	858120,64823	1279335,42940
446	858861,11285	1279137,79852	447	858118,53888	1279335,84763
446	858860,40085	1279139,70196	447	858116,43616	1279336,26455
446	858858,23296	1279144,14256	447	858114,33851	1279336,68048
446	858856,74554	1279147,18937	447	858112,29438	1279337,37822
446	858854,46328	1279152,87573	447	858110,26285	1279338,07165
446	858853,70795	1279154,75770	447	858108,24207	1279338,76142
446	858852,95550	1279156,63247	447	858106,23034	1279339,44810
446	858852,75866	1279157,13662	447	858104,25580	1279340,12208
446	858853,32130	1279163,09080	447	858107,92900	1279340,25000
446	858851,66760	1279180,15650	447	858117,40800	1279341,11500
446	858848,55880	1279190,07840	447	858127,99800	1279342,68000
446	858844,85460	1279196,36220	447	858136,48500	1279344,20700
446	858843,75576	1279200,06074	447	858145,56000	1279345,73700
446	858844,20485	1279199,61496	447	858153,02300	1279346,56000
446	858845,76823	1279198,06307	447	858161,70300	1279347,81700
446	858846,95282	1279196,21203	447	858171,30500	1279348,82800
446	858848,13170	1279194,36987	447	858179,39100	1279349,39900
446	858849,30309	1279192,53941	447	858181,01173	1279349,43589
446	858850,46876	1279190,71790	447	858177,88173	1279347,68701
446	858851,63068	1279188,90224	447	858176,07161	1279346,67561
446	858852,51734	1279186,94720	447	858174,17467	1279345,84976
446	858853,39701	1279185,00754	447	858172,27337	1279345,02202
446	858854,27084	1279183,08072	447	858170,36683	1279344,19200
446	858855,13979	1279181,16468	447	858168,45408	1279343,35927
446	858856,00455	1279179,25788	447	858166,53373	1279342,52324
446	858856,71115	1279177,29643	447	858164,56525	1279341,80617
446	858857,41336	1279175,34714	447	858162,59042	1279341,08680

**“POR MEDIO DE LA CUAL SE SUSTRAE DEFINITIVA Y TEMPORALMENTE UN
ÁREA DE LA RESERVA FORESTAL DEL COCUY ESTABLECIDA MEDIANTE LA
LEY 2ª DE 1959 Y SE TOMAN OTRAS DETERMINACIONES”**

447	858160,60815	1279340,36472
447	858158,61688	1279339,63936
447	858156,61478	1279338,91007
447	858154,56120	1279338,35206
447	858152,50381	1279337,79302
447	858150,44126	1279337,23258
447	858148,37188	1279336,67028
447	858146,29375	1279336,10561
447	858144,16964	1279335,83110
447	858142,04482	1279335,55654
447	858139,91782	1279335,28168
447	858137,78693	1279335,00633
447	858135,65057	1279334,73029
447	858133,50089	1279334,70178
447	858131,35218	1279334,67329
447	858129,20258	1279334,64478
448	858224,88385	1279371,18407
448	858224,28247	1279370,80323
448	858227,04200	1279376,21800
448	858231,30400	1279381,20100
448	858235,58900	1279385,28000
448	858241,61100	1279389,20300
448	858248,98400	1279392,06600
448	858255,31200	1279393,76700
448	858261,50722	1279394,67083
448	858260,39758	1279393,89258
448	858255,38339	1279390,37584
448	858251,91395	1279388,38578
448	858250,17908	1279387,39065
448	858248,44420	1279386,39553
448	858246,70930	1279385,40040
448	858244,17306	1279384,32937
448	858242,76648	1279383,73538
448	858238,38413	1279379,81113
448	858235,01385	1279377,64576
448	858231,64367	1279375,48047
448	858229,95830	1279374,39764
448	858228,26700	1279373,32657
449	857357,12300	1279398,45800
449	857364,75400	1279396,99200
449	857372,16700	1279394,12100
449	857381,21400	1279392,49300
449	857388,86145	1279393,03576
449	857386,84338	1279392,74711
449	857384,40507	1279392,39339
449	857382,02183	1279392,05754

449	857379,68044	1279391,72268
449	857377,36988	1279391,39223
449	857375,12302	1279391,61172
449	857372,94374	1279391,82462
449	857370,82644	1279392,03146
449	857368,76964	1279392,23240
449	857366,76832	1279392,42791
449	857364,78654	1279392,69795
449	857362,80478	1279392,96799
449	857360,82302	1279393,23802
449	857358,84126	1279393,50806
449	857356,85935	1279393,77812
449	857354,87809	1279394,05094
449	857352,89669	1279394,32378
449	857350,91528	1279394,59663
449	857348,93388	1279394,86947
449	857346,95272	1279395,14228
449	857344,97504	1279395,44630
449	857342,99761	1279395,75028
449	857341,02017	1279396,05426
449	857339,04274	1279396,35825
449	857337,06538	1279396,66221
449	857335,08797	1279396,96697
449	857333,11063	1279397,27172
449	857331,13329	1279397,57646
449	857330,21432	1279397,71809
449	857331,29300	1279397,74200
449	857338,23800	1279397,70000
449	857347,34100	1279398,48600
450	857402,20000	1279429,73300
450	857401,83038	1279429,01588
450	857402,42863	1279430,73807
451	857389,32513	1279393,10208
451	857388,87882	1279393,03825
451	857398,60800	1279400,43300
451	857401,41200	1279406,42100
451	857402,50100	1279413,89500
451	857402,92400	1279421,50200
451	857405,05400	1279428,43800
451	857409,02900	1279435,52200
451	857413,13400	1279441,41200
451	857419,11500	1279447,53300
451	857425,84500	1279454,69600
451	857428,05010	1279457,64527
451	857427,73748	1279456,98860
451	857426,89304	1279455,21482

**“POR MEDIO DE LA CUAL SE SUSTRAE DEFINITIVA Y TEMPORALMENTE UN
ÁREA DE LA RESERVA FORESTAL DEL COCUY ESTABLECIDA MEDIANTE LA
LEY 2ª DE 1959 Y SE TOMAN OTRAS DETERMINACIONES”**

451	857426,08163	1279453,42559	452	858513,56680	1279425,85270
451	857425,27037	1279451,63671	452	858519,95060	1279421,56300
451	857424,45925	1279449,84813	452	858524,76000	1279418,36030
451	857423,64821	1279448,05973	452	858529,59600	1279415,18260
451	857422,83720	1279446,27138	452	858537,73440	1279409,97310
451	857422,14457	1279444,43049	452	858542,67550	1279406,91850
451	857421,45239	1279442,59080	452	858547,66780	1279403,93210
451	857420,76063	1279440,75220	452	858552,71720	1279401,02620
451	857420,06923	1279438,91457	452	858556,97920	1279398,67020
451	857419,37825	1279437,07805	452	858562,35120	1279395,83410
451	857418,71998	1279435,22837	452	858569,98430	1279392,01660
451	857418,06215	1279433,37994	452	858575,34020	1279389,50830
451	857417,40464	1279431,53239	452	858580,08130	1279387,38790
451	857416,74739	1279429,68558	452	858585,60320	1279385,03980
451	857416,09032	1279427,83930	452	858590,68590	1279382,98840
451	857415,39206	1279426,00936	452	858594,75970	1279381,42200
451	857414,69371	1279424,17922	452	858596,87850	1279380,62290
451	857413,99529	1279422,34888	452	858609,15650	1279376,40960
451	857413,29674	1279420,51821	452	858615,36280	1279374,48640
451	857412,59005	1279418,66619	452	858625,94290	1279371,56160
451	857411,75501	1279416,77352	452	858632,04490	1279370,05800
451	857410,89335	1279414,82054	452	858640,55040	1279368,17940
451	857410,00596	1279412,80922	452	858647,03500	1279366,91810
451	857409,09221	1279410,73816	452	858651,98320	1279366,05350
451	857408,14918	1279408,60075	452	858658,13360	1279365,08850
451	857406,59493	1279406,73196	452	858662,95840	1279364,42770
451	857405,02851	1279404,84853	452	858669,48090	1279363,66830
451	857403,44379	1279402,94311	452	858680,37520	1279362,68810
451	857401,85251	1279401,02979	452	858688,11100	1279362,20480
451	857400,24111	1279399,09240	452	858697,76960	1279361,78740
451	857398,01767	1279397,87225	452	858703,55640	1279361,61250
451	857395,84290	1279396,67881	452	858713,18450	1279361,40370
451	857393,68782	1279395,49618	452	858722,82460	1279361,24340
451	857391,52486	1279394,30911	452	858728,63240	1279361,10180
452	858432,95380	1279461,45390	452	858736,24080	1279360,63970
452	858438,30580	1279460,68640	452	858738,11490	1279360,44650
452	858445,71620	1279459,28250	452	858745,46200	1279359,24230
452	858452,00570	1279457,74490	452	858749,01780	1279358,32960
452	858456,35660	1279456,48370	452	858754,13980	1279356,50010
452	858465,95560	1279453,15240	452	858758,74200	1279354,16950
452	858471,62790	1279450,79560	452	858764,21510	1279350,26430
452	858477,89810	1279447,84170	452	858767,83910	1279346,75410
452	858486,30920	1279443,31960	452	858770,98430	1279342,80910
452	858491,76320	1279440,09880	452	858772,78910	1279339,96930
452	858500,44350	1279434,61230	452	858775,63970	1279333,88000
452	858505,38880	1279431,34800	452	858777,43320	1279327,28270

**"POR MEDIO DE LA CUAL SE SUSTRAE DEFINITIVA Y TEMPORALMENTE UN
 ÁREA DE LA RESERVA FORESTAL DEL COCUY ESTABLECIDA MEDIANTE LA
 LEY 2ª DE 1959 Y SE TOMAN OTRAS DETERMINACIONES"**

452	858778,07560	1279321,88190
452	858778,13370	1279316,36360
452	858777,71020	1279310,78140
452	858777,21470	1279307,03750
452	858776,58810	1279303,27770
452	858775,86490	1279299,49960
452	858775,08050	1279295,69790
452	858773,86760	1279289,93590
452	858772,61700	1279283,47230
452	858771,92560	1279279,15440
452	858771,52970	1279276,09150
452	858771,16860	1279272,01610
452	858771,03120	1279266,91190
452	858771,87880	1279257,47290
452	858773,31830	1279251,66290
452	858778,61600	1279247,52170
452	858786,23600	1279243,39420
452	858788,99431	1279242,35985
452	858789,17907	1279242,09756
452	858790,20134	1279240,64630
452	858791,50144	1279239,42024
452	858792,80729	1279238,18877
452	858794,12237	1279236,94860
452	858795,44951	1279235,69706
452	858796,79092	1279234,43206
452	858798,31892	1279233,37462
452	858799,85523	1279232,31144
452	858801,40177	1279231,24119
452	858802,96001	1279230,16283
452	858804,53065	1279229,07592
452	858806,16555	1279228,05879
452	858807,81231	1279227,03429
452	858809,47162	1279226,00198
452	858811,14365	1279224,96176
452	858812,82845	1279223,91359
452	858814,53606	1279222,87556
452	858816,25409	1279221,83119
452	858817,98199	1279220,78383
452	858819,71978	1279219,72446
452	858821,46758	1279218,66199
452	858823,15441	1279217,48173
452	858824,84913	1279216,29595
452	858826,55188	1279215,10455
452	858828,26306	1279213,90725
452	858829,98347	1279212,70349
452	858831,58334	1279211,31971

452	858833,18722	1279209,93244
452	858834,79606	1279208,54089
452	858836,41132	1279207,14379
452	858838,03507	1279205,73934
452	858839,56611	1279204,21957
452	858839,67859	1279204,10792
452	858844,49740	1279188,94280
452	858846,08490	1279181,16410
452	858849,16695	1279166,29001
452	858848,54851	1279167,70346
452	858847,76805	1279169,48721
452	858846,99308	1279171,25841
452	858846,22359	1279173,01708
452	858845,45945	1279174,76350
452	858844,47822	1279176,39919
452	858843,50781	1279178,01683
452	858842,54803	1279179,61675
452	858841,59847	1279181,19966
452	858840,65847	1279182,76655
452	858839,48430	1279184,17514
452	858838,32995	1279185,55996
452	858837,19406	1279186,92263
452	858836,07395	1279188,26637
452	858834,96008	1279189,60261
452	858833,58706	1279190,71719
452	858832,23172	1279191,81742
452	858830,88924	1279192,90721
452	858829,54601	1279193,99760
452	858828,19668	1279195,09293
452	858826,53958	1279195,85420
452	858824,89039	1279196,61184
452	858823,24403	1279197,36818
452	858821,59615	1279198,12522
452	858819,94305	1279198,88466
452	858818,29568	1279199,66854
452	858816,63641	1279200,45808
452	858814,96290	1279201,25440
452	858813,27317	1279202,05844
452	858811,56548	1279202,87103
452	858809,90345	1279203,79827
452	858808,22019	1279204,73736
452	858806,51524	1279205,68856
452	858804,78819	1279206,65209
452	858803,03772	1279207,62868
452	858801,28550	1279208,66540
452	858799,50493	1279209,71889

**“POR MEDIO DE LA CUAL SE SUSTRAE DEFINITIVA Y TEMPORALMENTE UN
ÁREA DE LA RESERVA FORESTAL DEL COCUY ESTABLECIDA MEDIANTE LA
LEY 2ª DE 1959 Y SE TOMAN OTRAS DETERMINACIONES”**

452	858797,69567	1279210,78936	452	858773,88782	1279302,74291
452	858795,85721	1279211,87711	452	858774,22952	1279304,63687
452	858793,98847	1279212,98276	452	858774,41868	1279306,54011
452	858792,23630	1279214,32396	452	858774,60590	1279308,42390
452	858790,46097	1279215,68294	452	858774,79125	1279310,28885
452	858788,66232	1279217,05977	452	858774,97483	1279312,13596
452	858786,83931	1279218,45524	452	858775,15678	1279313,96676
452	858784,99029	1279219,87064	452	858775,24550	1279315,78850
452	858783,38652	1279221,62786	452	858775,33343	1279317,59400
452	858781,77262	1279223,39619	452	858775,42075	1279319,38680
452	858780,14695	1279225,17740	452	858775,50765	1279321,17121
452	858778,50706	1279226,97420	452	858775,59442	1279322,95274
452	858776,84949	1279228,79039	452	858774,64482	1279324,60631
452	858775,76576	1279231,11924	452	858773,73589	1279326,18886
452	858774,69237	1279233,42585	452	858772,86533	1279327,70459
452	858773,62698	1279235,71528	452	858772,02714	1279329,16397
452	858772,57175	1279237,98286	452	858771,20998	1279330,58674
452	858771,52789	1279240,22603	452	858770,52003	1279332,02143
452	858771,31733	1279242,86257	452	858769,83627	1279333,44326
452	858771,11443	1279245,40325	452	858769,15568	1279334,85852
452	858770,91795	1279247,86362	452	858768,47529	1279336,27333
452	858770,72677	1279250,25762	452	858767,79225	1279337,69367
452	858770,53989	1279252,59775	452	858767,14116	1279339,15139
452	858770,17431	1279254,85432	452	858766,48002	1279340,63161
452	858769,81304	1279257,09047	452	858765,80558	1279342,14162
452	858769,45423	1279259,30831	452	858765,11439	1279343,68911
452	858769,09707	1279261,51598	452	858764,40278	1279345,28212
452	858768,74049	1279263,72005	452	858763,25911	1279346,49701
452	858768,81790	1279265,93560	452	858762,10902	1279347,71872
452	858768,89450	1279268,12757	452	858760,94722	1279348,95287
452	858768,97046	1279270,30138	452	858759,76842	1279350,20508
452	858769,04594	1279272,46124	452	858758,56687	1279351,48146
452	858769,12104	1279274,61031	452	858757,03674	1279352,26513
452	858769,42056	1279276,72431	452	858755,51323	1279353,04533
452	858769,71773	1279278,82161	452	858753,98858	1279353,82613
452	858770,01281	1279280,90413	452	858752,44614	1279354,61603
452	858770,30597	1279282,97315	452	858750,87838	1279355,41888
452	858770,59729	1279285,02912	452	858749,18350	1279355,92734
452	858770,98187	1279287,05429	452	858747,47614	1279356,43955
452	858771,36368	1279289,06490	452	858745,75167	1279356,95689
452	858771,74279	1279291,06128	452	858744,00651	1279357,48043
452	858772,11918	1279293,04331	452	858742,23785	1279358,01103
452	858772,49277	1279295,01063	452	858740,40246	1279358,26287
452	858772,84574	1279296,96704	452	858738,55403	1279358,51648
452	858773,19592	1279298,90798	452	858736,69060	1279358,77215
452	858773,54329	1279300,83329	452	858734,81075	1279359,03007

"POR MEDIO DE LA CUAL SE SUSTRAE DEFINITIVA Y TEMPORALMENTE UN ÁREA DE LA RESERVA FORESTAL DEL COCUY ESTABLECIDA MEDIANTE LA LEY 2ª DE 1959 Y SE TOMAN OTRAS DETERMINACIONES"

452	858732,91352	1279359,29037
452	858730,98951	1279359,35474
452	858729,05281	1279359,41950
452	858727,10293	1279359,48471
452	858725,13955	1279359,55037
452	858723,16284	1279359,61647
452	858721,17154	1279359,64070
452	858719,17134	1279359,66503
452	858717,16949	1279359,68939
452	858715,16615	1279359,71376
452	858713,16135	1279359,73815
452	858711,15519	1279359,77400
452	858709,14757	1279359,80988
452	858707,13843	1279359,84578
452	858705,12778	1279359,88171
452	858703,11539	1279359,91766
452	858701,10490	1279360,05972
452	858699,09320	1279360,20187
452	858697,08052	1279360,34409
452	858693,05200	1279360,62876
452	858684,96813	1279360,93599
452	858682,94286	1279361,01297
452	858680,91828	1279361,13248
452	858678,89214	1279361,25209
452	858676,86414	1279361,37181
452	858674,83411	1279361,49165
452	858672,80197	1279361,61162
452	858670,77402	1279361,79445
452	858668,74587	1279361,97730
452	858666,71723	1279362,16019
452	858664,68790	1279362,34315
452	858662,65757	1279362,52620
452	858660,63533	1279362,77428
452	858658,61258	1279363,02242
452	858656,58931	1279363,27063
452	858654,56533	1279363,51892
452	858652,54067	1279363,76731
452	858650,52678	1279364,08794
452	858648,51281	1279364,40359
452	858646,49838	1279364,72931
452	858644,48332	1279365,05013
452	858642,46769	1279365,37105
452	858640,47406	1279365,80716
452	858638,48104	1279366,24313
452	858636,48821	1279366,67906
452	858634,49539	1279367,11499

452	858632,50243	1279367,55095
452	858630,50963	1279367,98931
452	858628,51637	1279368,42776
452	858626,52244	1279368,86637
452	858624,52766	1279369,30516
452	858622,53192	1279369,74417
452	858620,60883	1279370,45252
452	858618,68797	1279371,16005
452	858616,76910	1279371,86684
452	858614,85207	1279372,57296
452	858612,93677	1279373,27843
452	858611,01416	1279373,95570
452	858609,09258	1279374,63260
452	858607,17179	1279375,30922
452	858605,25160	1279375,98563
452	858603,33190	1279376,66187
452	858601,41269	1279377,33896
452	858599,49364	1279378,01600
452	858597,57452	1279378,69306
452	858595,65518	1279379,37020
452	858593,73530	1279380,04753
452	858591,83664	1279380,78079
452	858589,93786	1279381,51410
452	858588,03893	1279382,24747
452	858586,13966	1279382,98097
452	858584,24002	1279383,71462
452	858582,36793	1279384,51566
452	858580,49604	1279385,31662
452	858578,62404	1279386,11762
452	858576,75178	1279386,91873
452	858574,87906	1279387,72004
452	858573,03702	1279388,58878
452	858571,19509	1279389,45747
452	858569,35314	1279390,32617
452	858567,51101	1279391,19496
452	858565,66844	1279392,06395
452	858563,85654	1279392,99443
452	858562,04472	1279393,92488
452	858560,23288	1279394,85534
452	858558,42086	1279395,78589
452	858556,60829	1279396,71672
452	858554,82956	1279397,70936
452	858553,05078	1279398,70204
452	858551,27208	1279399,69467
452	858549,49425	1279400,68682
452	858547,71768	1279401,67828

**“POR MEDIO DE LA CUAL SE SUSTRAE DEFINITIVA Y TEMPORALMENTE UN
ÁREA DE LA RESERVA FORESTAL DEL COCUY ESTABLECIDA MEDIANTE LA
LEY 2ª DE 1959 Y SE TOMAN OTRAS DETERMINACIONES”**

452	858545,97661	1279402,72850
452	858544,23724	1279403,77770
452	858542,49926	1279404,82605
452	858540,76258	1279405,87363
452	858539,02697	1279406,92056
452	858537,31925	1279408,00896
452	858535,61283	1279409,09654
452	858533,90778	1279410,18324
452	858532,20403	1279411,26912
452	858530,50130	1279412,35434
452	858528,88056	1279413,56178
452	858527,26143	1279414,76805
452	858525,64401	1279415,97305
452	858522,41374	1279418,37964
452	858521,42400	1279419,14748
452	858519,03329	1279421,00220
452	858514,03528	1279423,89196
452	858506,00536	1279429,84622
452	858497,91021	1279435,59339
452	858493,43719	1279437,88746
452	858489,12397	1279440,09956
452	858480,58124	1279444,79468
452	858478,83728	1279445,64413
452	858477,09718	1279446,49170
452	858475,36052	1279447,33759
452	858473,62672	1279448,18209
452	858471,89466	1279449,02574
452	858470,10963	1279449,74906
452	858468,32564	1279450,47193
452	858466,54217	1279451,19460
452	858464,75848	1279451,91736
452	858462,97382	1279452,64051
452	858461,13986	1279453,22862
452	858459,30731	1279453,81627
452	858457,47546	1279454,40370
452	858455,64355	1279454,99115
452	858453,81061	1279455,57893
452	858451,93895	1279456,02917
452	858450,06867	1279456,47906
452	858448,19926	1279456,92874
452	858446,32993	1279457,37840
452	858444,45985	1279457,82825
452	858442,56155	1279458,14183
452	858440,66485	1279458,45515
452	858438,76907	1279458,76832
452	858436,87344	1279459,08146

452	858434,97697	1279459,39474
452	858433,06279	1279459,57347
452	858431,15006	1279459,75205
452	858429,23821	1279459,93055
452	858427,32647	1279460,10904
452	858425,41419	1279460,28757
452	858423,49694	1279460,40427
452	858421,57936	1279460,52098
452	858419,66051	1279460,63776
452	858417,73963	1279460,75468
452	858415,81614	1279460,87172
452	858413,89215	1279460,80358
452	858411,96927	1279460,73548
452	858410,04649	1279460,66739
452	858408,12302	1279460,59926
452	858406,19812	1279460,53109
452	858404,28508	1279460,30690
452	858402,37349	1279460,08289
452	858400,46253	1279459,85895
452	858398,55143	1279459,63499
452	858396,63947	1279459,41092
452	858394,74705	1279459,05603
452	858392,85594	1279458,70138
452	858390,96532	1279458,34682
452	858389,07440	1279457,99221
452	858387,18245	1279457,63741
452	858385,32238	1279457,14037
452	858383,46379	1279456,64373
452	858381,60590	1279456,14728
452	858379,74796	1279455,65082
452	858377,88903	1279455,15409
452	858376,06905	1279454,52943
452	858374,25024	1279453,90515
452	858372,43201	1279453,28107
452	858370,61363	1279452,65695
452	858368,79407	1279452,03240
452	858367,01623	1279451,28778
452	858365,23649	1279450,54238
452	858363,45398	1279449,79581
452	858361,66814	1279449,04785
452	858359,87840	1279448,29825
452	858358,12895	1279447,45168
452	858356,37692	1279446,60385
452	858354,62204	1279445,75465
452	858352,86401	1279444,90391
452	858351,10269	1279444,05158

**“POR MEDIO DE LA CUAL SE SUSTRAE DEFINITIVA Y TEMPORALMENTE UN
ÁREA DE LA RESERVA FORESTAL DEL COCUY ESTABLECIDA MEDIANTE LA
LEY 2ª DE 1959 Y SE TOMAN OTRAS DETERMINACIONES”**

452	858349,37248	1279443,13001
452	858347,63966	1279442,20704
452	858345,90394	1279441,28253
452	858344,16519	1279440,35641
452	858342,42340	1279439,42856
452	858340,69646	1279438,46621
452	858338,96668	1279437,50216
452	858337,23392	1279436,53646
452	858335,49815	1279435,56908
452	858333,75928	1279434,59997
452	858331,98390	1279433,68857
452	858330,20534	1279432,77553
452	858328,42457	1279431,86137
452	858324,86300	1279430,03302
452	858322,53358	1279428,89451
452	858319,42407	1279427,37474
452	858316,12236	1279425,17277
452	858311,12173	1279421,82946
452	858307,78776	1279419,60044
452	858304,39068	1279417,48247
452	858300,99359	1279415,36449
452	858299,83993	1279414,64521
452	858301,69100	1279417,39200
452	858308,25130	1279422,11540
452	858315,22640	1279426,08250
452	858324,76870	1279431,50970
452	858330,64950	1279434,85430
452	858335,05780	1279437,35060
452	858339,70610	1279439,94390
452	858339,97080	1279440,09160
452	858342,73240	1279441,60710
452	858347,93940	1279444,37320
452	858357,60510	1279449,14010
452	858363,82720	1279451,87670
452	858367,42950	1279453,31940
452	858375,36670	1279456,10210
452	858381,58450	1279457,90780
452	858386,23990	1279459,04360
452	858391,05440	1279460,05790
452	858397,44240	1279461,11440
452	858403,87320	1279461,86650
452	858410,33260	1279462,31240
452	858416,80580	1279462,45110
452	858423,27830	1279462,28240
453	858415,76503	1279471,12433
453	858418,85765	1279470,64040

453	858422,42030	1279470,75517
453	858426,11855	1279470,87430
453	858436,41168	1279469,73799
453	858446,58406	1279467,83015
453	858453,73755	1279465,77622
453	858453,74617	1279465,77382
453	858456,55515	1279465,09888
453	858466,53693	1279462,33744
453	858472,41400	1279460,27840
453	858476,34676	1279458,90054
453	858480,21106	1279457,34401
453	858484,07580	1279455,78729
453	858486,00911	1279455,00856
453	858487,93017	1279454,20494
453	858491,77359	1279452,59716
453	858495,61876	1279450,98864
453	858499,45796	1279449,36998
453	858503,29474	1279447,75234
453	858505,21069	1279446,94454
453	858507,11964	1279446,12792
453	858510,92825	1279444,49865
453	858514,72192	1279442,87577
453	858518,33404	1279441,02208
453	858521,92267	1279439,18043
453	858523,71112	1279438,26262
453	858525,37058	1279437,16013
453	858528,68123	1279434,96065
453	858531,98034	1279432,76883
453	858535,08665	1279430,30882
453	858538,18504	1279427,85508
453	858539,73118	1279426,63063
453	858541,35530	1279425,52913
453	858544,59565	1279423,33146
453	858547,82720	1279421,13964
453	858549,83776	1279416,94828
453	858551,87081	1279412,71003
453	858552,89772	1279410,56925
453	858561,46907	1279405,72345
453	858570,16671	1279401,10737
453	858579,04173	1279396,83874
453	858588,07226	1279392,90844
453	858597,26713	1279389,38623
453	858606,58135	1279386,20301
453	858616,05310	1279383,53687
453	858619,88178	1279382,62742
453	858623,70570	1279381,71910

**“POR MEDIO DE LA CUAL SE SUSTRAE DEFINITIVA Y TEMPORALMENTE UN
ÁREA DE LA RESERVA FORESTAL DEL COCUY ESTABLECIDA MEDIANTE LA
LEY 2ª DE 1959 Y SE TOMAN OTRAS DETERMINACIONES”**

453	858625,61633	1279381,26526	453	858769,96883	1279356,91433
453	858627,55163	1279380,90977	453	858771,73372	1279355,52578
453	858631,41691	1279380,19978	453	858773,51323	1279354,12572
453	858635,27603	1279379,49091	453	858774,90290	1279352,34424
453	858639,03756	1279378,35807	453	858776,28473	1279350,57269
453	858642,80693	1279377,22286	453	858777,66463	1279348,80363
453	858644,69546	1279376,65410	453	858779,04857	1279347,02939
453	858646,65168	1279376,43241	453	858780,44275	1279345,24202
453	858650,55940	1279375,98955	453	858781,33887	1279343,15887
453	858654,46085	1279375,54741	453	858782,22793	1279341,09199
453	858658,39362	1279375,35225	453	858783,11379	1279339,03256
453	858662,31622	1279375,15761	453	858784,00029	1279336,97164
453	858664,27377	1279375,06048	453	858784,89128	1279334,90025
453	858666,24012	1279375,04711	453	858785,25471	1279332,66733
453	858670,16330	1279375,02045	453	858785,61478	1279330,45503
453	858674,07601	1279374,99386	453	858785,97171	1279328,26198
453	858677,99716	1279375,11918	453	858786,32644	1279326,08245
453	858681,91703	1279375,24447	453	858786,68013	1279323,90934
453	858683,87752	1279375,30713	453	858786,47916	1279313,12000
453	858685,84224	1279375,44067	453	858786,05631	1279311,07938
453	858689,77291	1279375,70784	453	858787,13292	1279304,51198
453	858693,70621	1279375,97517	453	858787,49199	1279302,32157
453	858697,63307	1279375,91829	453	858787,10813	1279300,26940
453	858701,57029	1279375,86127	453	858786,35026	1279296,21766
453	858703,54264	1279375,83270	453	858785,60551	1279292,23612
453	858705,51390	1279375,61640	453	858783,49728	1279288,61372
453	858709,46639	1279375,18271	453	858781,43447	1279285,06877
453	858713,43230	1279374,74755	453	858781,20605	1279283,07977
453	858717,41086	1279374,33950	453	858780,15874	1279273,58757
453	858721,40076	1279373,93029	453	858780,20275	1279271,71224
453	858723,41279	1279373,72393	453	858780,24624	1279269,85945
453	858725,44223	1279373,39545	453	858780,28924	1279268,02717
453	858729,55454	1279372,72983	453	858780,33183	1279266,21258
453	858733,72510	1279372,05476	453	858780,37410	1279264,41205
453	858737,91508	1279371,06085	453	858780,69575	1279262,64781
453	858742,12701	1279370,06173	453	858781,01270	1279260,90930
453	858744,24150	1279369,56014	453	858781,32590	1279259,19139
453	858746,25033	1279368,49561	453	858781,63645	1279257,48796
453	858750,07776	1279366,46733	453	858781,94712	1279255,78392
453	858752,68732	1279366,00244	453	858782,59615	1279254,17628
453	858754,53572	1279365,67313	453	858783,24135	1279252,57822
453	858760,59149	1279362,92779	453	858783,88545	1279250,98288
453	858762,62846	1279362,00435	453	858784,53124	1279249,38334
453	858764,68348	1279361,07267	453	858785,00609	1279248,20722
453	858766,45143	1279359,68171	453	858781,22220	1279250,53580
453	858768,21061	1279358,29764	453	858779,81650	1279255,43410

**“POR MEDIO DE LA CUAL SE SUSTRAE DEFINITIVA Y TEMPORALMENTE UN
ÁREA DE LA RESERVA FORESTAL DEL COCUY ESTABLECIDA MEDIANTE LA
LEY 2ª DE 1959 Y SE TOMAN OTRAS DETERMINACIONES”**

453	858779,06140	1279258,77730
453	858778,32140	1279267,84790
453	858778,78280	1279275,25520
453	858778,78360	1279275,26380
453	858778,78480	1279275,27860
453	858779,15120	1279278,10920
453	858779,80650	1279282,20150
453	858781,02330	1279288,49060
453	858782,22690	1279294,20850
453	858783,02490	1279298,07580
453	858783,77440	1279301,99130
453	858784,43550	1279305,95820
453	858784,97390	1279310,02580
453	858785,43670	1279316,12550
453	858785,37100	1279322,35290
453	858784,61860	1279328,67880
453	858782,51860	1279336,40380
453	858779,20170	1279343,46910
453	858776,93580	1279347,05440
453	858773,25480	1279351,67150
453	858768,90070	1279355,88860
453	858762,53260	1279360,43260
453	858757,02790	1279363,22020
453	858751,15750	1279365,31700
453	858746,96280	1279366,39370
453	858739,08030	1279367,68570
453	858736,83660	1279367,91690
453	858728,94270	1279368,39640
453	858722,97430	1279368,54190
453	858713,32430	1279368,70240
453	858703,74580	1279368,91010
453	858698,03750	1279369,08260
453	858688,49620	1279369,49500
453	858680,93000	1279369,96760
453	858670,23030	1279370,93030
453	858663,87590	1279371,67020
453	858659,19470	1279372,31130
453	858653,17740	1279373,25540
453	858648,36030	1279374,09720
453	858642,03470	1279375,32750
453	858633,70560	1279377,16710
453	858627,78910	1279378,62500
453	858617,41620	1279381,49250
453	858611,42210	1279383,35000
453	858599,35170	1279387,49210
453	858597,35770	1279388,24410

453	858593,36220	1279389,78040
453	858588,39780	1279391,78410
453	858583,00000	1279394,07940
453	858578,37870	1279396,14620
453	858573,16550	1279398,58770
453	858565,68830	1279402,32720
453	858560,44940	1279405,09300
453	858556,30380	1279407,38460
453	858551,36250	1279410,22840
453	858546,46880	1279413,15580
453	858541,62170	1279416,15220
453	858533,56830	1279421,30730
453	858528,78750	1279424,44880
453	858524,00940	1279427,63060
453	858517,63830	1279431,91180
453	858509,43540	1279437,42390
453	858504,40480	1279440,74440
453	858495,57020	1279446,32850
453	858489,89510	1279449,67980
453	858481,18440	1279454,36310
453	858474,58550	1279457,47180
453	858468,55500	1279459,97740
453	858458,57100	1279463,44230
453	858453,88960	1279464,79940
453	858447,26340	1279466,41920
453	858439,50390	1279467,88930
453	858433,78400	1279468,70960
453	858423,68520	1279469,57430
453	858416,82270	1279469,75320
453	858410,00280	1279469,60700
453	858403,19750	1279469,13720
453	858396,42230	1279468,34490
453	858389,70570	1279467,23410
453	858384,62180	1279466,16300
453	858379,70060	1279464,96230
453	858373,13950	1279463,05690
453	858364,86370	1279460,15550
453	858360,99990	1279458,60810
453	858354,52110	1279455,75860
453	858344,61080	1279450,87610
453	858339,26150	1279448,02940
453	858335,76320	1279446,10950
453	858325,31370	1279440,21780
453	858316,48320	1279435,19540
453	858307,73700	1279430,22100
453	858303,42600	1279426,97500

**“POR MEDIO DE LA CUAL SE SUSTRAE DEFINITIVA Y TEMPORALMENTE UN
ÁREA DE LA RESERVA FORESTAL DEL COCUY ESTABLECIDA MEDIANTE LA
LEY 2ª DE 1959 Y SE TOMAN OTRAS DETERMINACIONES”**

453	858298,24200	1279419,91100	453	858189,24318	1279369,42898
453	858293,08845	1279410,80635	453	858192,31180	1279371,98189
453	858290,58386	1279409,39430	453	858195,39507	1279374,54698
453	858287,03922	1279407,53604	453	858198,48828	1279377,14413
453	858283,49445	1279405,67772	453	858201,60079	1279379,75748
453	858281,72248	1279404,74878	453	858203,15754	1279381,06457
453	858279,91774	1279403,87553	453	858204,93194	1279381,99141
453	858272,70043	1279400,38333	453	858208,47967	1279383,84453
453	858272,13149	1279400,11807	453	858212,02740	1279385,69764
453	858271,19800	1279400,07700	453	858215,96009	1279386,87396
453	858263,63200	1279399,31300	453	858219,89276	1279388,05028
453	858253,89600	1279398,08800	453	858221,85878	1279388,63834
453	858247,98000	1279396,18100	453	858223,66724	1279389,50474
453	858239,67300	1279392,61700	453	858227,28357	1279391,23726
453	858233,14900	1279388,33800	453	858230,90001	1279392,96983
453	858228,33900	1279383,56400	453	858235,00470	1279393,84346
453	858224,00700	1279377,93000	453	858239,10953	1279394,71710
453	858220,50600	1279371,99100	453	858241,16188	1279395,15390
453	858216,58063	1279366,14665	453	858242,89132	1279396,15869
453	858214,60495	1279364,98417	453	858246,35011	1279398,16821
453	858212,88050	1279363,96952	453	858249,80874	1279400,17764
453	858211,11895	1279363,02250	453	858253,22605	1279402,26043
453	858207,59349	1279361,12720	453	858256,64322	1279404,34312
453	858204,05432	1279359,22455	453	858258,35198	1279405,38458
453	858200,33575	1279357,60385	453	858260,02179	1279406,49366
453	858196,60546	1279355,97805	453	858263,36177	1279408,71207
453	858194,73658	1279355,16352	453	858266,70172	1279410,93044
453	858192,81621	1279354,44109	453	858270,03759	1279413,15616
453	858189,55892	1279353,21573	453	858273,37342	1279415,38185
453	858189,09600	1279353,16700	453	858275,04174	1279416,49497
453	858179,84700	1279352,66100	453	858276,73013	1279417,57085
453	858171,00700	1279352,77100	453	858280,10772	1279419,72312
453	858161,45000	1279351,13500	453	858283,48518	1279421,87530
453	858157,86518	1279350,76187	453	858286,92512	1279423,91827
453	858160,70811	1279351,78461	453	858290,36493	1279425,96115
453	858163,04325	1279352,62466	453	858292,08506	1279426,98272
453	858164,54136	1279353,07383	453	858293,87164	1279427,88641
453	858166,93825	1279353,79243	453	858297,44526	1279429,69401
453	858170,01898	1279355,90887	453	858301,01887	1279431,50161
453	858171,63902	1279357,02204	453	858304,67909	1279433,15699
453	858173,25853	1279358,12211	453	858308,33930	1279434,81237
453	858176,48918	1279360,31656	453	858310,16909	1279435,63991
453	858179,71481	1279362,50761	453	858312,11357	1279436,26719
453	858182,90938	1279364,76361	453	858316,00187	1279437,52154
453	858186,10919	1279367,02330	453	858319,89038	1279438,77595
453	858187,71258	1279368,15561	453	858322,73329	1279439,89287

**“POR MEDIO DE LA CUAL SE SUSTRAE DEFINITIVA Y TEMPORALMENTE UN
ÁREA DE LA RESERVA FORESTAL DEL COCUY ESTABLECIDA MEDIANTE LA
LEY 2ª DE 1959 Y SE TOMAN OTRAS DETERMINACIONES”**

453	858325,14224	1279441,50052
453	858328,55770	1279443,77986
453	858337,35809	1279448,68804
453	858346,37292	1279453,36237
453	858355,61999	1279457,73600
453	858365,15522	1279461,64091
453	858365,25670	1279461,66889
453	858375,13556	1279464,31879
453	858375,14592	1279464,32165
453	858385,08585	1279467,04451
453	858395,18708	1279469,16277
453	858405,42646	1279470,60737
454	857301,00500	1279434,53200
454	857298,34373	1279430,57998
454	857298,46745	1279432,65044
454	857298,58664	1279434,64525
454	857298,70540	1279436,63277
454	857298,82370	1279438,61260
454	857298,94151	1279440,58417
454	857299,03254	1279442,55048
454	857299,12316	1279444,50771
454	857299,21335	1279446,45594
454	857299,30314	1279448,39519
454	857299,39250	1279450,32550
454	857299,41894	1279452,25059
454	857299,44524	1279454,16591
454	857299,47142	1279456,07219
454	857299,49748	1279457,97026
454	857299,52345	1279459,86120
454	857299,42326	1279461,74178
454	857299,32356	1279463,61314
454	857299,22426	1279465,47668
454	857299,12527	1279467,33491
454	857299,02645	1279469,18941
454	857298,69545	1279471,00743
454	857298,40294	1279472,61406
454	857300,50200	1279466,51200
454	857303,63300	1279457,65900
454	857304,59400	1279450,24800
454	857304,08700	1279441,01500
455	857993,46559	1279414,10031
455	857995,21311	1279413,12355
455	857998,12787	1279414,05627
455	858003,95862	1279415,92210
455	858009,78964	1279417,78801
455	858011,95108	1279413,65667

455	858014,11245	1279409,52486
455	858015,19302	1279407,45917
455	858016,74558	1279406,16415
455	858019,85038	1279403,57439
455	858022,95509	1279400,98472
455	858026,31440	1279398,81071
455	858029,67360	1279396,63676
455	858031,35293	1279395,54996
455	858032,83447	1279394,13864
455	858035,79706	1279391,31644
455	858038,75984	1279388,49408
455	858041,87150	1279385,91598
455	858044,98335	1279383,33774
455	858046,53960	1279382,04836
455	858048,26113	1279381,03071
455	858051,70489	1279378,99498
455	858055,14858	1279376,95930
455	858058,62918	1279374,98546
455	858062,09744	1279373,01864
455	858063,82513	1279372,03887
455	858065,53224	1279371,03315
455	858068,93379	1279369,02918
455	858072,31958	1279367,03448
455	858075,71987	1279365,10206
455	858079,10525	1279363,17811
455	858080,79290	1279362,21900
455	858082,49804	1279361,30080
455	858085,89910	1279359,46936
455	858089,29199	1279357,64231
455	858092,73023	1279355,93161
455	858096,16710	1279354,22159
455	858097,88789	1279353,36541
455	858106,73381	1279349,66424
455	858115,53034	1279348,30135
455	858116,16459	1279348,20308
455	858125,61634	1279347,21702
455	858133,93073	1279347,10521
455	858127,07200	1279346,17300
455	858116,62800	1279345,04900
455	858107,74200	1279344,25400
455	858099,05100	1279343,65800
455	858092,61403	1279344,16649
455	858092,35066	1279344,27971
455	858090,43787	1279345,10203
455	858088,52983	1279345,92231
455	858084,72480	1279347,55812

**“POR MEDIO DE LA CUAL SE SUSTRAE DEFINITIVA Y TEMPORALMENTE UN
ÁREA DE LA RESERVA FORESTAL DEL COCUY ESTABLECIDA MEDIANTE LA
LEY 2ª DE 1959 Y SE TOMAN OTRAS DETERMINACIONES”**

455	858075,50095	1279352,12164	455	857910,92900	1279461,60000
455	858066,59973	1279357,09974	455	857903,19700	1279466,29700
455	858063,25964	1279359,33049	455	857895,90000	1279470,82700
455	858060,54767	1279361,14174	455	857885,89300	1279477,02100
455	858058,75900	1279363,11700	455	857878,29600	1279481,82000
455	858051,47300	1279369,38000	455	857871,41800	1279485,54800
455	858045,63700	1279373,28300	455	857863,00200	1279490,42300
455	858038,09500	1279376,88200	455	857855,98500	1279495,79500
455	858030,40100	1279379,91800	455	857849,66500	1279501,27800
455	858024,80630	1279381,82350	455	857847,92386	1279503,04762
455	858023,45106	1279382,63397	455	857850,35703	1279501,72028
455	858021,73156	1279383,65541	455	857854,13943	1279500,29894
455	858020,01191	1279384,67693	455	857857,91587	1279498,87984
455	858018,29227	1279385,69845	455	857859,80346	1279498,17053
455	858016,57263	1279386,71997	455	857861,65117	1279497,39776
455	858014,85287	1279387,74155	455	857865,35047	1279495,85058
455	858013,13364	1279388,76351	455	857869,05727	1279494,30026
455	858011,41431	1279389,78553	455	857872,72006	1279492,65739
455	858009,69497	1279390,80755	455	857876,39552	1279491,00883
455	858007,97563	1279391,82958	455	857878,23549	1279490,18354
455	858006,25621	1279392,85165	455	857879,52488	1279488,45921
455	858004,54425	1279393,88554	455	857882,10396	1279485,01015
455	858002,83221	1279394,91948	455	857884,68296	1279481,56129
455	858001,12016	1279395,95343	455	857888,03748	1279479,37937
455	857999,40812	1279396,98737	455	857891,39186	1279477,19754
455	857997,69624	1279398,02122	455	857893,06870	1279476,10684
455	857996,04748	1279399,15896	455	857894,80886	1279475,11807
455	857994,39887	1279400,29658	455	857898,28847	1279473,14094
455	857992,75026	1279401,43421	455	857901,76825	1279471,16371
455	857991,10165	1279402,57183	455	857905,22419	1279469,14826
455	857989,45320	1279403,70933	455	857908,68030	1279467,13271
455	857987,72569	1279404,71839	455	857910,40864	1279466,12477
455	857985,99836	1279405,72735	455	857912,11924	1279465,08910
455	857984,27103	1279406,73631	455	857915,54101	1279463,01743
455	857982,54370	1279407,74527	455	857918,96290	1279460,94569
455	857980,81621	1279408,75432	455	857922,42361	1279458,93793
455	857979,15506	1279409,73124	455	857925,88444	1279456,93009
455	857972,37400	1279416,53800	455	857927,61459	1279455,92633
455	857967,70500	1279421,89900	455	857929,33642	1279454,90780
455	857960,99200	1279428,78200	455	857932,77957	1279452,87106
455	857953,66500	1279433,50100	455	857936,22255	1279450,83441
455	857947,50300	1279436,99200	455	857939,67169	1279448,80712
455	857940,11400	1279441,78700	455	857943,12068	1279446,77993
455	857933,48200	1279446,47900	455	857944,84555	1279445,76612
455	857925,03800	1279452,63600	455	857946,56837	1279444,75064
455	857918,53100	1279457,18800	455	857950,01478	1279442,71924

**“POR MEDIO DE LA CUAL SE SUSTRAE DEFINITIVA Y TEMPORALMENTE UN
ÁREA DE LA RESERVA FORESTAL DEL COCUY ESTABLECIDA MEDIANTE LA
LEY 2ª DE 1959 Y SE TOMAN OTRAS DETERMINACIONES”**

455	857953,46135	1279440,68774
455	857956,92729	1279438,68861
455	857960,39339	1279436,68939
455	857962,12671	1279435,68962
455	857963,88211	1279434,72715
455	857967,39346	1279432,80190
455	857970,90469	1279430,87670
455	857974,10215	1279428,43814
455	857977,29951	1279425,99966
455	857978,89794	1279424,78061
455	857980,41392	1279423,42561
455	857983,44542	1279420,71603
455	857986,47680	1279418,00661
455	857989,97127	1279416,05342
456	857362,33806	1279405,12290
456	857364,32466	1279404,89064
456	857366,31127	1279404,65878
456	857368,29789	1279404,42672
456	857370,28109	1279404,24297
456	857372,21044	1279404,06421
456	857374,07947	1279403,89104
456	857375,88921	1279403,72336
456	857377,64381	1279403,56079
456	857379,34073	1279403,78193
456	857380,95881	1279403,99279
456	857382,50744	1279404,19461
456	857384,01174	1279404,39064
456	857385,53666	1279404,58941
456	857386,86212	1279405,38138
456	857388,15786	1279406,15559
456	857389,44118	1279406,92238
456	857390,72861	1279407,69164
456	857392,03710	1279408,47346
456	857392,93153	1279409,71891
456	857393,80469	1279410,93486
456	857394,67486	1279412,14666
456	857395,58079	1279413,40827
456	857396,53350	1279414,73500
456	857397,14550	1279416,31599
456	857397,77693	1279417,94720
456	857398,43052	1279419,63565
456	857398,57903	1279420,01931
456	857398,39400	1279414,36700
456	857397,48500	1279408,03100
456	857394,62600	1279403,00400
456	857387,89600	1279398,06800

456	857381,81000	1279397,06300
456	857374,06700	1279399,07900
456	857366,82400	1279401,96300
456	857357,37000	1279404,20000
456	857347,69700	1279405,00200
456	857338,63100	1279403,58800
456	857331,50200	1279403,42800
456	857321,41000	1279403,34500
456	857314,13900	1279403,47900
456	857313,17703	1279403,61210
456	857309,90328	1279406,25422
456	857306,83885	1279408,72743
456	857305,70957	1279410,54479
456	857305,43645	1279410,87411
456	857304,47165	1279412,17889
456	857303,58095	1279413,53534
456	857302,76712	1279414,93924
456	857302,03267	1279416,38626
456	857301,91843	1279416,64626
456	857300,65058	1279418,68673
456	857300,63560	1279418,82712
456	857299,62056	1279423,88039
456	857299,50116	1279424,47479
456	857304,38000	1279432,38800
456	857307,83600	1279440,62400
456	857307,99000	1279450,43400
456	857306,63700	1279458,33200
456	857303,30900	1279467,59900
456	857300,66000	1279475,44400
456	857299,78300	1279480,83600
456	857298,42600	1279489,30200
456	857296,57900	1279497,94800
456	857295,53000	1279504,15700
456	857294,96532	1279510,85219
456	857295,60989	1279509,67590
456	857297,02023	1279506,46742
456	857298,46661	1279503,17685
456	857300,36240	1279500,61462
456	857303,04431	1279494,99865
456	857304,85205	1279491,21317
456	857306,20317	1279487,21464
456	857307,56282	1279483,19088
456	857308,24780	1279481,16373
456	857308,59026	1279479,04091
456	857309,27238	1279474,81255
456	857309,95250	1279470,59664

**“POR MEDIO DE LA CUAL SE SUSTRAE DEFINITIVA Y TEMPORALMENTE UN
ÁREA DE LA RESERVA FORESTAL DEL COCUY ESTABLECIDA MEDIANTE LA
LEY 2ª DE 1959 Y SE TOMAN OTRAS DETERMINACIONES”**

456	857309,98505	1279463,46535	457	860652,78880	1279523,71300
456	857310,38361	1279460,05532	457	860665,63880	1279523,47570
456	857310,25801	1279459,15506	457	860673,10340	1279523,33780
456	857311,79499	1279453,76570	457	860678,10630	1279523,24540
456	857313,00658	1279449,51729	457	860681,99960	1279523,17330
456	857312,43680	1279445,38371	457	860690,81380	1279522,97700
456	857311,87355	1279441,29798	457	860699,60910	1279522,65070
456	857311,59410	1279439,27084	457	860707,36010	1279522,16560
456	857311,25246	1279437,26171	457	860715,05890	1279521,42080
456	857310,57415	1279433,27260	457	860722,70930	1279520,34210
456	857309,97486	1279429,74801	457	860728,32800	1279519,28480
456	857310,28393	1279426,82788	457	860734,46000	1279517,81790
456	857310,59358	1279423,90233	457	860738,88070	1279516,56480
456	857310,75369	1279422,38967	457	860744,57330	1279514,66590
456	857311,44257	1279421,05463	457	860750,19500	1279512,47690
456	857312,81402	1279418,39682	457	860752,84260	1279511,33150
456	857314,23752	1279415,63821	457	860759,19700	1279508,25690
456	857319,94301	1279409,92512	457	860764,75200	1279505,19040
456	857319,94733	1279409,92443	457	860767,61000	1279503,46090
456	857323,48781	1279409,45407	457	860770,31280	1279501,72400
456	857328,52959	1279408,78410	457	860773,65060	1279499,44400
456	857330,51925	1279408,57563	457	860777,84870	1279496,31230
456	857332,50886	1279408,36718	457	860781,52350	1279493,33580
456	857334,49847	1279408,15872	457	860785,32600	1279490,00650
456	857336,48808	1279407,95026	457	860787,44980	1279488,01300
456	857338,47777	1279407,74180	457	860791,69260	1279483,72420
456	857340,46709	1279407,53166	457	860795,69670	1279479,25590
456	857342,45649	1279407,32152	457	860798,68290	1279475,59780
456	857344,44588	1279407,11137	457	860801,24370	1279472,24050
456	857346,43528	1279406,90123	457	860805,03630	1279466,76100
456	857348,42492	1279406,69106	457	860808,65970	1279460,96420
456	857350,41271	1279406,47028	457	860810,54780	1279457,70770
456	857352,40075	1279406,24946	457	860815,64230	1279448,13720
456	857354,38878	1279406,02865	457	860817,74380	1279443,88880
456	857356,37682	1279405,80783	457	860819,84010	1279439,49710
456	857358,36471	1279405,58704	457	860821,08980	1279436,82600
456	857360,35146	1279405,35496	457	860821,90810	1279435,05720
457	860526,81790	1279526,03940	457	860824,36530	1279429,68930
457	860546,27290	1279525,68020	457	860826,78500	1279424,38040
457	860558,64530	1279525,45170	457	860829,63930	1279418,24000
457	860583,57670	1279524,99120	457	860831,76200	1279413,85240
457	860601,43590	1279524,66140	457	860833,53620	1279410,35130
457	860613,26320	1279524,44300	457	860835,39270	1279406,86740
457	860622,61890	1279524,27020	457	860837,81040	1279402,62870
457	860634,68280	1279524,04740	457	860840,45220	1279398,36010
457	860643,81950	1279523,87860	457	860843,81140	1279393,48870

**“POR MEDIO DE LA CUAL SE SUSTRAE DEFINITIVA Y TEMPORALMENTE UN
ÁREA DE LA RESERVA FORESTAL DEL COCUY ESTABLECIDA MEDIANTE LA
LEY 2ª DE 1959 Y SE TOMAN OTRAS DETERMINACIONES”**

457	860845,62850	1279391,10030
457	860847,99140	1279388,20170
457	860850,57280	1279385,32330
457	860852,61010	1279383,20770
457	860857,07020	1279379,02020
457	860861,58160	1279375,32450
457	860865,99630	1279372,15830
457	860872,79640	1279368,02160
457	860878,46450	1279365,18500
457	860883,46180	1279363,07630
457	860888,77070	1279361,21700
457	860893,52890	1279359,86180
457	860897,93830	1279358,84840
457	860903,20010	1279357,95430
457	860907,39330	1279357,48180
457	860913,87650	1279357,12060
457	860919,25400	1279357,19190
457	860923,35330	1279357,47580
457	860926,63520	1279357,82190
457	860931,60850	1279358,59090
457	860936,40540	1279359,55860
457	860940,27560	1279360,49410
457	860944,08460	1279361,53190
457	860947,85250	1279362,65920
457	860951,59340	1279363,86260
457	860957,10730	1279365,75780
457	860962,57580	1279367,73200
457	860968,91730	1279370,06430
457	860975,47680	1279372,41540
457	860979,15910	1279373,65420
457	860982,85920	1279374,80890
457	860986,53330	1279375,84210
457	860992,18870	1279377,16330
457	860995,82560	1279377,80900
457	861002,02060	1279378,47550
457	861005,22380	1279378,59040
457	861009,33580	1279378,46540
457	861013,40450	1279378,04490
457	861017,43200	1279377,33030
457	861021,39710	1279376,32540
457	861025,34180	1279375,01450
457	861027,14310	1279374,30490
457	861029,96140	1279373,03460
457	861032,03440	1279371,98610
457	861036,30300	1279369,48070
457	861037,87630	1279368,42020

457	861040,61150	1279366,36670
457	861044,22490	1279363,24550
457	861048,52150	1279358,72330
457	861050,97630	1279355,61900
457	861054,37970	1279350,40510
457	861056,93910	1279345,44870
457	861059,47240	1279339,18690
457	861060,32660	1279336,67160
457	861062,42500	1279329,17770
457	861064,09230	1279321,58980
457	861065,88980	1279311,88900
457	861068,41370	1279298,15070
457	861070,46130	1279288,31410
457	861072,06160	1279281,63980
457	861074,34330	1279273,45150
457	861077,20840	1279264,91620
457	861079,50340	1279259,14360
457	861082,84280	1279251,97850
457	861085,60060	1279246,82540
457	861088,83150	1279241,42640
457	861092,24090	1279236,32740
457	861095,03730	1279232,47810
457	861098,38220	1279228,15940
457	861102,88020	1279222,75090
457	861106,24960	1279218,91370
457	861109,68730	1279215,14930
457	861113,09000	1279211,52720
457	861116,68590	1279207,78550
457	861119,49160	1279204,90290
457	861122,84170	1279201,48240
457	861125,59110	1279198,67630
457	861128,32760	1279195,86810
457	861130,26650	1279193,85900
457	861132,38190	1279191,64490
457	861135,04730	1279188,80400
457	861137,67920	1279185,92830
457	861138,95250	1279184,50590
457	861141,50480	1279181,58080
457	861143,98840	1279178,62130
457	861145,90810	1279176,23580
457	861148,16930	1279173,30370
457	861150,97050	1279169,44490
457	861152,53520	1279167,13990
457	861155,12120	1279163,06720
457	861157,11000	1279159,61200
457	861158,58360	1279156,85660

**“POR MEDIO DE LA CUAL SE SUSTRAE DEFINITIVA Y TEMPORALMENTE UN
ÁREA DE LA RESERVA FORESTAL DEL COCUY ESTABLECIDA MEDIANTE LA
LEY 2ª DE 1959 Y SE TOMAN OTRAS DETERMINACIONES”**

457	861160,28900	1279153,41760
457	861162,24130	1279149,00030
457	861163,50300	1279145,84870
457	861164,96190	1279141,72850
457	861166,12610	1279138,04070
457	861167,21280	1279134,01480
457	861168,13200	1279130,07580
457	861169,13040	1279124,65610
457	861169,73310	1279120,16320
457	861170,09810	1279116,47320
457	861170,27560	1279113,79400
457	861170,40820	1279109,55660
457	861170,35980	1279104,43660
457	861170,11530	1279099,90060
457	861168,87340	1279089,18020
457	861167,75520	1279082,69790
457	861166,58930	1279077,02090
457	861165,28740	1279071,33940
457	861163,88750	1279065,66260
457	861161,73030	1279057,32930
457	861160,55280	1279052,84030
457	861157,22620	1279040,15940
457	861155,58660	1279033,90980
457	861153,79090	1279027,06470
457	861153,02970	1279024,16300
457	861152,37440	1279021,66520
457	861151,38860	1279017,90730
457	861149,95850	1279012,45610
457	861148,33470	1279006,26640
457	861146,90990	1279000,82890
457	861146,19730	1278998,08340
457	861144,97480	1278993,22540
457	861143,88890	1278988,64650
457	861143,04820	1278984,79120
457	861141,95210	1278979,03310
457	861141,33620	1278975,10440
457	861140,84100	1278971,15140
457	861140,45150	1278966,62940
457	861140,28130	1278963,14010
457	861140,32810	1278956,85500
457	861140,72120	1278951,43660
457	861141,30380	1278946,91710
457	861142,41790	1278941,07130
457	861143,39410	1278937,12210
457	861144,18230	1278934,41220
457	861146,15100	1278928,74040

457	861147,99290	1278924,28860
457	861151,33430	1278917,61530
457	861153,99790	1278913,12710
457	861156,42200	1278909,49840
457	861159,74830	1278905,07720
457	861162,63080	1278901,64960
457	861166,33800	1278897,72560
457	861169,72330	1278894,53780
457	861174,45880	1278890,56930
457	861178,87200	1278887,34920
457	861184,06810	1278884,06570
457	861188,74350	1278881,51160
457	861192,19980	1278879,85120
457	861195,54260	1278878,40320
457	861199,01860	1278877,08530
457	861203,85380	1278875,50690
457	861208,42900	1278874,28390
457	861212,42480	1278873,44340
457	861216,42680	1278872,77050
457	861220,42870	1278872,30580
457	861222,53330	1278872,12410
457	861225,83740	1278871,94000
457	861230,64850	1278871,88370
457	861233,78860	1278871,95500
457	861237,73680	1278872,16520
457	861241,67140	1278872,48860
457	861245,58190	1278872,90750
457	861249,46800	1278873,40490
457	861253,33060	1278873,96410
457	861257,16940	1278874,56830
457	861260,11710	1278875,05580
457	861263,50610	1278875,62930
457	861266,71490	1278876,17690
457	861270,54920	1278876,82730
457	861272,45560	1278877,14660
457	861276,28470	1278877,77440
457	861278,74010	1278878,16370
457	861280,93740	1278878,50210
457	861285,82150	1278879,21250
457	861290,69160	1278879,84510
457	861294,69680	1278880,30030
457	861297,25710	1278880,55700
457	861300,49450	1278880,83270
457	861304,04230	1278881,07400
457	861307,50460	1278881,24110
457	861310,60470	1278881,33100

**“POR MEDIO DE LA CUAL SE SUSTRAE DEFINITIVA Y TEMPORALMENTE UN
ÁREA DE LA RESERVA FORESTAL DEL COCUY ESTABLECIDA MEDIANTE LA
LEY 2ª DE 1959 Y SE TOMAN OTRAS DETERMINACIONES”**

457	861311,93710	1278881,34670
457	861314,39520	1278881,35050
457	861316,23520	1278881,32290
457	861320,95980	1278881,12690
457	861324,70310	1278880,85060
457	861328,42530	1278880,46960
457	861335,11970	1278879,47760
457	861337,83180	1278878,97250
457	861341,00650	1278878,30670
457	861344,67550	1278877,42490
457	861348,15870	1278876,48870
457	861350,58220	1278875,78630
457	861352,37560	1278875,23680
457	861355,42180	1278874,25000
457	861359,63860	1278872,79060
457	861362,25380	1278871,82840
457	861365,00040	1278870,78160
457	861368,56450	1278869,36390
457	861373,31180	1278867,38780
457	861376,65440	1278865,94760
457	861381,58020	1278863,76690
457	861386,27590	1278861,64240
457	861388,86350	1278860,45970
457	861392,39530	1278858,84060
457	861395,16200	1278857,57260
457	861398,75810	1278855,93100
457	861402,36960	1278854,29590
457	861407,79610	1278851,87930
457	861411,77070	1278850,15170
457	861415,10470	1278848,73520
457	861418,78250	1278847,21540
457	861421,49220	1278846,12880
457	861424,63400	1278844,90320
457	861427,41770	1278843,85430
457	861432,83690	1278841,91590
457	861438,48320	1278840,05840
457	861440,59850	1278839,41300
457	861444,87280	1278838,17780
457	861449,17330	1278837,03590
457	861453,08300	1278836,08650
457	861456,75420	1278835,27200
457	861460,00630	1278834,60910
457	861464,20210	1278833,83460
457	861468,26340	1278833,16160
457	861471,79840	1278832,63130
457	861475,06810	1278832,18100

457	861479,97630	1278831,57620
457	861482,97610	1278831,23930
457	861485,52700	1278830,97340
457	861488,91110	1278830,64150
457	861491,40340	1278830,41310
457	861497,60490	1278829,88660
457	861501,71650	1278829,56250
457	861506,67460	1278829,18650
457	861510,68000	1278828,88740
457	861514,48850	1278828,60310
457	861517,40250	1278828,38550
457	861520,10980	1278828,18340
457	861523,34340	1278827,94200
457	861526,95720	1278827,67230
457	861531,86690	1278827,30570
457	861535,73980	1278827,01660
457	861538,90900	1278826,78000
457	861541,94270	1278826,55360
457	861543,90990	1278826,40660
457	861545,87510	1278826,25950
457	861549,07490	1278826,01820
457	861552,94020	1278825,72230
457	861556,88510	1278825,41270
457	861560,28260	1278825,13770
457	861563,54770	1278824,86490
457	861567,46190	1278824,52340
457	861572,85450	1278824,02290
457	861577,77380	1278823,53110
457	861581,14080	1278823,17270
457	861585,03770	1278822,73160
457	861588,92760	1278822,26120
457	861592,81260	1278821,75860
457	861596,06010	1278821,31030
457	861599,30800	1278820,83610
457	861603,34600	1278820,20680
457	861608,32060	1278819,36720
457	861614,02190	1278818,30810
457	861618,43020	1278817,40430
457	861623,43450	1278816,30450
457	861627,45480	1278815,35260
457	861631,03330	1278814,45400
457	861635,74770	1278813,20120
457	861640,03600	1278811,98830
457	861644,27470	1278810,72050
457	861649,56050	1278809,04550
457	861656,17490	1278806,80340

**“POR MEDIO DE LA CUAL SE SUSTRAE DEFINITIVA Y TEMPORALMENTE UN
ÁREA DE LA RESERVA FORESTAL DEL COCUY ESTABLECIDA MEDIANTE LA
LEY 2ª DE 1959 Y SE TOMAN OTRAS DETERMINACIONES”**

457	861658,61160	1278805,93770	457	861824,55040	1278746,72930
457	861661,11220	1278805,03040	457	861828,85160	1278746,20390
457	861665,33810	1278803,45400	457	861838,94370	1278745,22570
457	861668,98930	1278802,04880	457	861846,48420	1278744,73790
457	861672,06970	1278800,83400	457	861851,99390	1278744,50620
457	861675,00360	1278799,65520	457	861858,33120	1278744,36590
457	861677,01080	1278798,83660	457	861861,82940	1278744,35820
457	861678,68590	1278798,14650	457	861866,06080	1278744,40010
457	861681,30750	1278797,05420	457	861871,96230	1278744,56050
457	861684,92390	1278795,52420	457	861875,71950	1278744,73130
457	861687,11770	1278794,58480	457	861881,15060	1278745,06090
457	861690,72980	1278793,01940	457	861885,43050	1278745,39690
457	861692,52490	1278792,23420	457	861892,23990	1278746,05550
457	861695,09960	1278791,09970	457	861896,02460	1278746,49330
457	861697,92600	1278789,84600	457	861901,15680	1278747,15660
457	861699,72030	1278789,04550	457	861908,11180	1278748,17780
457	861702,18090	1278787,94260	457	861912,95270	1278748,95900
457	861705,84860	1278786,29080	457	861917,67190	1278749,77320
457	861708,70400	1278784,99990	457	861921,85800	1278750,53150
457	861712,29610	1278783,37180	457	861924,68200	1278751,05990
457	861715,24400	1278782,03450	457	861927,96390	1278751,69130
457	861719,48680	1278780,11160	457	861930,51950	1278752,19250
457	861723,08800	1278778,48530	457	861933,45910	1278752,78020
457	861726,69510	1278776,86560	457	861936,34100	1278753,36460
457	861730,31000	1278775,25540	457	861939,10150	1278753,93230
457	861733,93560	1278773,65710	457	861946,01440	1278755,37530
457	861738,11060	1278771,84260	457	861949,87930	1278756,19070
457	861741,62980	1278770,33740	457	861956,31460	1278757,54890
457	861743,04430	1278769,73890	457	861959,48920	1278758,21140
457	861745,62070	1278768,66230	457	861963,32290	1278758,99500
457	861751,08540	1278766,43050	457	861967,15340	1278759,75240
457	861754,65750	1278765,01510	457	861970,98430	1278760,47580
457	861757,80300	1278763,79880	457	861974,26230	1278761,06020
457	861762,76540	1278761,94720	457	861977,47380	1278761,59850
457	861767,15960	1278760,37570	457	861980,55320	1278762,07950
457	861772,82200	1278758,45790	457	861984,38810	1278762,61930
457	861776,69800	1278757,22850	457	861988,22120	1278763,08790
457	861780,49940	1278756,06930	457	861992,05320	1278763,47740
457	861789,40830	1278753,58310	457	861995,78550	1278763,77020
457	861792,37130	1278752,82310	457	861999,86590	1278763,99920
457	861797,61070	1278751,56100	457	862002,65990	1278764,10190
457	861802,25530	1278750,53410	457	862005,64700	1278764,16510
457	861806,92260	1278749,58390	457	862010,37120	1278764,15950
457	861812,92010	1278748,49020	457	862013,68860	1278764,08470
457	861817,45440	1278747,74490	457	862016,14830	1278763,99970
457	861820,95700	1278747,21330	457	862020,03480	1278763,81240

**“POR MEDIO DE LA CUAL SE SUSTRAE DEFINITIVA Y TEMPORALMENTE UN
ÁREA DE LA RESERVA FORESTAL DEL COCUY ESTABLECIDA MEDIANTE LA
LEY 2ª DE 1959 Y SE TOMAN OTRAS DETERMINACIONES”**

457	862022,74200	1278763,64780
457	862027,79870	1278763,28370
457	862030,93540	1278763,02290
457	862035,99400	1278762,56360
457	862039,46700	1278762,22770
457	862043,37200	1278761,83780
457	862047,82710	1278761,38790
457	862051,61450	1278761,00530
457	862055,90560	1278760,57180
457	862060,68300	1278760,08920
457	862063,22910	1278759,83200
457	862069,18530	1278759,23030
457	862071,82030	1278758,96400
457	862076,75530	1278758,46560
457	862079,63160	1278758,17500
457	862084,85250	1278757,64760
457	862089,37070	1278757,18750
457	862093,36840	1278756,76490
457	862096,40430	1278756,42670
457	862099,33300	1278756,07690
457	862102,12980	1278755,72080
457	862105,04790	1278755,31480
457	862109,06500	1278754,69600
457	862115,35550	1278753,55100
457	862117,70310	1278753,05370
457	862121,87620	1278752,06770
457	862125,23400	1278751,16260
457	862129,00930	1278750,02000
457	862132,08110	1278748,99070
457	862135,52820	1278747,70610
457	862138,40160	1278746,54510
457	862142,18700	1278744,88190
457	862145,98310	1278743,04850
457	862149,32320	1278741,29520
457	862152,63140	1278739,43970
457	862155,90560	1278737,49550
457	862158,58570	1278735,82850
457	862163,04490	1278732,93120
457	862166,35980	1278730,68990
457	862170,29020	1278727,95890
457	862173,00080	1278726,03920
457	862175,01410	1278724,60230
457	862178,17350	1278722,33600
457	862181,42340	1278720,00640
457	862186,32350	1278716,55040
457	862188,53460	1278715,03420

457	862193,06010	1278712,04090
457	862197,14060	1278709,51580
457	862203,63140	1278705,89280
457	862207,39250	1278704,05280
457	862211,22530	1278702,38480
457	862216,28220	1278700,52140
457	862219,77420	1278699,44860
457	862223,36950	1278698,49950
457	862225,93730	1278697,93150
457	862229,29360	1278697,32310
457	862232,83050	1278696,82340
457	862237,38590	1278696,40880
457	862241,16880	1278696,24410
457	862244,01780	1278696,24460
457	862246,59600	1278696,31770
457	862249,47650	1278696,47580
457	862252,85700	1278696,77280
457	862255,58930	1278697,07830
457	862257,64320	1278697,34980
457	862260,24400	1278697,73970
457	862262,57640	1278698,12440
457	862267,61160	1278699,05370
457	862269,61660	1278699,45630
457	862271,59140	1278699,86640
457	862274,69070	1278700,53160
457	862277,84560	1278701,22390
457	862281,25910	1278701,97930
457	862283,98360	1278702,57360
457	862286,82460	1278703,17560
457	862287,87350	1278703,38790
457	862292,34120	1278704,23660
457	862296,00030	1278704,82730
457	862299,62740	1278705,29270
457	862304,57270	1278705,68510
457	862308,79570	1278705,77030
457	862311,13310	1278705,68830
457	862314,12640	1278705,45580
457	862316,97100	1278705,05910
457	862319,59390	1278704,56000
457	862321,98560	1278703,95720
457	862325,04880	1278703,01590
457	862326,66150	1278702,42480
457	862330,78350	1278700,59860
457	862335,19010	1278698,14230
457	862337,19020	1278696,80660
457	862339,36440	1278695,19530

**“POR MEDIO DE LA CUAL SE SUSTRAE DEFINITIVA Y TEMPORALMENTE UN
ÁREA DE LA RESERVA FORESTAL DEL COCUY ESTABLECIDA MEDIANTE LA
LEY 2ª DE 1959 Y SE TOMAN OTRAS DETERMINACIONES”**

457	862341,74830	1278693,19560	457	862430,33700	1278599,01640
457	862343,88590	1278691,18280	457	862432,36760	1278599,07240
457	862345,89080	1278689,02930	457	862435,45470	1278599,16100
457	862347,99010	1278686,48470	457	862437,70980	1278599,19860
457	862349,77870	1278684,02290	457	862439,94030	1278599,18390
457	862351,48710	1278681,32520	457	862441,58160	1278599,12050
457	862352,82040	1278678,96750	457	862443,70530	1278598,95140
457	862354,23320	1278676,19320	457	862447,96170	1278598,15200
457	862355,37540	1278673,67990	457	862448,99800	1278597,84830
457	862356,41980	1278671,18550	457	862450,14980	1278597,43280
457	862357,73580	1278667,69640	457	862451,05240	1278597,04940
457	862358,33530	1278665,97640	457	862453,95850	1278595,47110
457	862358,91630	1278664,22910	457	862455,41200	1278594,43290
457	862360,04170	1278660,62900	457	862456,78290	1278593,28870
457	862360,85970	1278657,84770	457	862457,54420	1278592,55180
457	862361,77700	1278654,61740	457	862458,91160	1278591,00410
457	862362,83440	1278650,81370	457	862459,92220	1278589,66900
457	862363,92030	1278646,93940	457	862460,54700	1278588,70780
457	862364,80030	1278643,90630	457	862461,14440	1278587,66460
457	862366,20520	1278639,42320	457	862461,68220	1278586,58930
457	862367,29030	1278636,26760	457	862462,15850	1278585,48550
457	862368,76190	1278632,44710	457	862462,55120	1278584,41350
457	862370,78120	1278627,96160	457	862463,03090	1278582,73400
457	862372,27730	1278625,06950	457	862463,45200	1278580,69670
457	862373,36350	1278623,18250	457	862463,66350	1278578,96240
457	862375,11430	1278620,46390	457	862463,76470	1278577,24870
457	862376,88050	1278618,01650	457	862463,75700	1278575,41500
457	862378,68050	1278615,84210	457	862463,50400	1278572,76160
457	862380,07340	1278614,31750	457	862462,77390	1278569,36450
457	862381,68960	1278612,70560	457	862462,19770	1278567,54540
457	862383,37150	1278611,18090	457	862461,14150	1278565,05020
457	862386,14870	1278608,96850	457	862459,85150	1278562,70120
457	862388,56410	1278607,29250	457	862458,32950	1278560,49550
457	862391,40460	1278605,61260	457	862456,57920	1278558,44160
457	862394,83720	1278603,90960	457	862455,03310	1278556,94750
457	862399,36190	1278602,15970	457	862452,48100	1278554,91590
457	862401,52950	1278601,49690	457	862450,86590	1278553,88410
457	862404,69390	1278600,70570	457	862449,02800	1278552,87860
457	862407,54540	1278600,13180	457	862447,91410	1278552,36450
457	862408,89780	1278599,91670	457	862446,15480	1278551,68690
457	862411,67900	1278599,53360	457	862444,40250	1278551,13850
457	862415,73030	1278599,16560	457	862442,81160	1278550,74920
457	862419,75590	1278598,97450	457	862440,08150	1278550,32960
457	862421,81950	1278598,93090	457	862438,07890	1278550,21160
457	862424,73970	1278598,92240	457	862436,21990	1278550,22830
457	862427,79030	1278598,95750	457	862431,97500	1278550,77200

**“POR MEDIO DE LA CUAL SE SUSTRAE DEFINITIVA Y TEMPORALMENTE UN
ÁREA DE LA RESERVA FORESTAL DEL COCUY ESTABLECIDA MEDIANTE LA
LEY 2ª DE 1959 Y SE TOMAN OTRAS DETERMINACIONES”**

457	862430,42880	1278551,15440
457	862427,65660	1278552,09050
457	862425,80980	1278552,90250
457	862423,49470	1278554,19470
457	862420,71910	1278556,19990
457	862418,88070	1278557,85540
457	862417,39690	1278559,44440
457	862415,60300	1278561,78180
457	862414,28620	1278563,62430
457	862412,25430	1278566,22660
457	862410,59230	1278568,19910
457	862407,83290	1278571,20760
457	862402,52690	1278576,13310
457	862400,50420	1278577,77170
457	862398,52560	1278579,26700
457	862397,65150	1278579,88250
457	862395,68780	1278581,22660
457	862393,23420	1278582,77810
457	862390,12220	1278584,57140
457	862385,71650	1278586,76500
457	862382,02200	1278588,32070
457	862379,64030	1278589,20820
457	862376,45950	1278590,26050
457	862374,01050	1278590,95610
457	862370,67940	1278591,75070
457	862364,33670	1278592,84660
457	862358,78090	1278593,32610
457	862353,69310	1278593,40820
457	862347,69130	1278593,13580
457	862344,83230	1278592,91170
457	862337,05010	1278592,15190
457	862332,54800	1278591,71210
457	862327,32940	1278591,25810
457	862323,47890	1278590,99060
457	862320,26240	1278590,82940
457	862317,72640	1278590,74420
457	862314,69370	1278590,70610
457	862312,90520	1278590,72340
457	862310,00260	1278590,78870
457	862307,68230	1278590,88370
457	862305,61340	1278590,99570
457	862303,70090	1278591,14190
457	862301,15130	1278591,36960
457	862297,42100	1278591,78700
457	862293,90340	1278592,27220
457	862288,97710	1278593,08840

457	862282,14840	1278594,40970
457	862278,05470	1278595,26110
457	862273,72500	1278596,17800
457	862269,95960	1278596,97030
457	862268,04490	1278597,36710
457	862260,97510	1278598,76700
457	862254,16120	1278599,96840
457	862247,78880	1278600,90300
457	862240,68320	1278601,66350
457	862236,13110	1278601,98980
457	862229,27570	1278602,21300
457	862225,77330	1278602,20860
457	862222,73820	1278602,13640
457	862218,13530	1278601,91740
457	862211,96760	1278601,41440
457	862207,08740	1278600,82340
457	862202,71280	1278600,16820
457	862198,25530	1278599,37440
457	862193,01550	1278598,24650
457	862188,69400	1278597,18330
457	862184,80970	1278596,11450
457	862180,72110	1278594,85690
457	862177,09500	1278593,64070
457	862173,59680	1278592,37150
457	862172,43330	1278591,93130
457	862169,63110	1278590,81710
457	862168,29320	1278590,27620
457	862164,95390	1278588,58690
457	862162,25330	1278586,77630
457	862159,18540	1278584,11150
457	862156,64230	1278581,15640
457	862154,40260	1278577,70070
457	862152,98860	1278574,71690
457	862151,90930	1278571,56380
457	862151,03870	1278567,00980
457	862150,87890	1278563,68090
457	862151,08790	1278560,45830
457	862151,67640	1278557,17790
457	862153,12790	1278552,77450
457	862154,60540	1278549,78720
457	862156,40970	1278546,98510
457	862159,44230	1278543,47810
457	862161,87700	1278541,35610
457	862163,40770	1278540,23460
457	862166,93390	1278538,18350
457	862170,41700	1278536,74780


“POR MEDIO DE LA CUAL SE SUSTRAE DEFINITIVA Y TEMPORALMENTE UN ÁREA DE LA RESERVA FORESTAL DEL COCUY ESTABLECIDA MEDIANTE LA LEY 2ª DE 1959 Y SE TOMAN OTRAS DETERMINACIONES”

457	862173,62960	1278535,87270	457	862302,11100	1278541,81820
457	862177,37190	1278535,35230	457	862304,34370	1278540,57460
457	862180,02320	1278535,26570	457	862307,21060	1278538,96570
457	862183,11290	1278535,48930	457	862309,69590	1278537,55190
457	862184,91140	1278535,77360	457	862313,11340	1278535,57290
457	862187,94710	1278536,52090	457	862316,16770	1278533,75860
457	862190,94490	1278537,62900	457	862321,07290	1278530,72600
457	862193,16130	1278538,72080	457	862326,95600	1278526,83750
457	862195,24690	1278539,95080	457	862330,05070	1278524,64710
457	862197,37880	1278541,50620	457	862333,11300	1278522,35850
457	862199,05380	1278542,93550	457	862335,30210	1278520,63190
457	862200,76560	1278544,67760	457	862338,99450	1278517,54180
457	862202,99520	1278547,48370	457	862341,65030	1278515,13450
457	862205,44470	1278550,79780	457	862343,63520	1278513,23650
457	862207,54040	1278553,22170	457	862346,48040	1278510,34750
457	862208,71020	1278554,44260	457	862349,32350	1278507,23280
457	862210,16500	1278555,84600	457	862351,03330	1278505,24230
457	862211,48140	1278557,01370	457	862353,17280	1278502,60760
457	862213,35460	1278558,54160	457	862355,16170	1278500,00840
457	862214,76770	1278559,58410	457	862356,71400	1278497,87380
457	862217,32610	1278561,26030	457	862358,21180	1278495,69390
457	862221,18720	1278563,39450	457	862359,88550	1278493,14760
457	862224,47120	1278564,84740	457	862361,90330	1278489,89150
457	862229,66290	1278566,55850	457	862363,22330	1278487,64740
457	862233,42440	1278567,40100	457	862364,76210	1278484,93280
457	862236,26170	1278567,80900	457	862366,59070	1278481,54710
457	862240,15050	1278568,09450	457	862367,96130	1278478,89810
457	862242,54660	1278568,11530	457	862369,21410	1278476,40760
457	862246,33790	1278567,88210	457	862370,46130	1278473,85140
457	862248,04730	1278567,67390	457	862371,97850	1278470,66220
457	862250,90620	1278567,16850	457	862373,16620	1278468,10810
457	862253,45110	1278566,57760	457	862373,95390	1278466,39010
457	862258,62170	1278564,90620	457	862374,97980	1278464,13070
457	862261,88220	1278563,57500	457	862376,19940	1278461,41450
457	862264,73180	1278562,25970	457	862377,06210	1278459,48220
457	862266,78080	1278561,24980	457	862378,50640	1278456,23790
457	862270,05850	1278559,53560	457	862380,07390	1278452,72680
457	862274,09290	1278557,32970	457	862382,52090	1278447,35000
457	862277,83070	1278555,26110	457	862384,44380	1278443,28080
457	862280,47000	1278553,80000	457	862385,58110	1278440,95450
457	862283,74800	1278551,98550	457	862386,48050	1278439,16680
457	862287,41290	1278549,95670	457	862387,66130	1278436,89480
457	862289,58060	1278548,75670	457	862389,29170	1278433,87940
457	862293,00250	1278546,86240	457	862391,66100	1278429,79550
457	862296,15900	1278545,11510	457	862393,39690	1278426,99940
457	862298,69100	1278543,71350	457	862395,63580	1278423,65190

**“POR MEDIO DE LA CUAL SE SUSTRAE DEFINITIVA Y TEMPORALMENTE UN
ÁREA DE LA RESERVA FORESTAL DEL COCUY ESTABLECIDA MEDIANTE LA
LEY 2ª DE 1959 Y SE TOMAN OTRAS DETERMINACIONES”**

457	862397,99530	1278420,41270
457	862399,28690	1278418,75610
457	862401,28670	1278416,35270
457	862403,53350	1278413,84080
457	862405,97800	1278411,35390
457	862408,23380	1278409,22700
457	862410,09660	1278407,58970
457	862411,79130	1278406,18670
457	862413,54530	1278404,80850
457	862415,79550	1278403,14600
457	862417,48450	1278401,97460
457	862419,18980	1278400,84700
457	862421,44170	1278399,44030
457	862424,34900	1278397,72960
457	862426,81020	1278396,37970
457	862431,47820	1278393,99860
457	862438,10090	1278390,97270
457	862440,54740	1278389,92950
457	862445,07030	1278388,08760
457	862448,44910	1278386,76090
457	862453,32690	1278384,89120
457	862455,15830	1278384,19590
457	862458,39270	1278382,96840
457	862461,83340	1278381,66270
457	862466,00300	1278380,08040
457	862469,82960	1278378,62820
457	862472,30850	1278377,68750
457	862477,87380	1278375,57550
457	862481,64300	1278374,14520
457	862484,49190	1278373,06410
457	862489,02950	1278371,34210
457	862495,42030	1278368,93620
457	862499,65180	1278367,41980
457	862503,53480	1278366,13980
457	862508,61440	1278364,69540
457	862512,84190	1278363,73280
457	862515,63240	1278363,22880
457	862521,67520	1278362,58870
457	862524,00320	1278362,51730
457	862528,06350	1278362,64570
457	862531,01440	1278362,96570
457	862534,26460	1278363,50410
457	862540,00010	1278365,05110
457	862543,33530	1278366,32350
457	862547,59460	1278368,34820
457	862552,31860	1278371,24900

457	862555,34230	1278373,45240
457	862557,75190	1278375,38570
457	862559,94980	1278377,30040
457	862562,26540	1278379,42980
457	862565,10190	1278382,19050
457	862566,51250	1278383,60630
457	862568,45000	1278385,57890
457	862570,21000	1278387,32430
457	862571,51720	1278388,44490
457	862573,35460	1278389,81220
457	862575,66420	1278391,20470
457	862578,11540	1278392,36100
457	862579,94610	1278393,02360
457	862582,39560	1278393,69260
457	862584,52380	1278394,08200
457	862587,30640	1278394,31780
457	862588,46120	1278394,32720
457	862591,22770	1278394,13840
457	862593,81880	1278393,69380
457	862597,02170	1278392,75310
457	862599,77950	1278391,58050
457	862602,58160	1278389,99120
457	862603,47220	1278389,37870
457	862605,92150	1278387,36200
457	862608,48500	1278384,65950
457	862610,09230	1278382,48930
457	862610,72630	1278381,48060
457	862611,68730	1278379,69960
457	862612,84760	1278377,25030
457	862615,32810	1278371,94100
457	862617,51160	1278367,38650
457	862619,67110	1278363,04130
457	862622,72930	1278357,25260
457	862624,85460	1278353,50030
457	862626,84970	1278350,18520
457	862628,60290	1278347,43040
457	862630,85090	1278344,12670
457	862632,08340	1278342,41560
457	862634,97430	1278338,67460
457	862637,52360	1278335,65140
457	862641,08290	1278331,83660
457	862644,19280	1278328,83850
457	862647,73590	1278325,72680
457	862650,95620	1278323,14470
457	862655,85560	1278319,64290
457	862659,27600	1278317,43950



**“POR MEDIO DE LA CUAL SE SUSTRAE DEFINITIVA Y TEMPORALMENTE UN
ÁREA DE LA RESERVA FORESTAL DEL COCUY ESTABLECIDA MEDIANTE LA
LEY 2ª DE 1959 Y SE TOMAN OTRAS DETERMINACIONES”**

457	862661,72740	1278315,96540	457	862753,88460	1278232,66030
457	862665,64280	1278313,75300	457	862752,84060	1278229,04840
457	862671,58650	1278310,68390	457	862752,06780	1278226,92320
457	862677,00050	1278308,12670	457	862751,19740	1278224,83950
457	862683,17310	1278305,40440	457	862750,36100	1278223,06420
457	862689,01660	1278302,94290	457	862749,12940	1278220,73410
457	862691,50670	1278301,91180	457	862748,25460	1278219,26530
457	862695,98240	1278300,06640	457	862746,16680	1278216,18840
457	862699,41790	1278298,65010	457	862743,84350	1278213,28530
457	862702,87990	1278297,22290	457	862742,71830	1278212,03780
457	862706,39510	1278295,77370	457	862740,06930	1278209,42850
457	862709,13070	1278294,64600	457	862737,22330	1278207,03550
457	862710,99190	1278293,87870	457	862735,86620	1278206,02480
457	862713,84570	1278292,70140	457	862733,18780	1278204,25300
457	862717,30390	1278291,25630	457	862731,28480	1278203,13570
457	862718,98780	1278290,53510	457	862726,18050	1278200,71160
457	862721,58800	1278289,38200	457	862722,78420	1278199,49110
457	862724,01320	1278288,25880	457	862720,46680	1278198,83540
457	862726,72030	1278286,91590	457	862717,56940	1278196,17920
457	862729,63440	1278285,34940	457	862713,05840	1278197,55710
457	862731,53350	1278284,24370	457	862708,40240	1278197,35370
457	862733,49480	1278283,01890	457	862708,21710	1278197,35810
457	862734,91880	1278282,05940	457	862704,33830	1278198,45740
457	862736,91250	1278280,59560	457	862703,12830	1278197,66100
457	862739,10400	1278278,82620	457	862702,90010	1278197,68770
457	862741,47770	1278276,62590	457	862702,63910	1278197,71830
457	862743,02620	1278275,02700	457	862702,58690	1278197,72440
457	862744,96010	1278272,76480	457	862702,53470	1278197,73060
457	862745,95030	1278271,49070	457	862702,43030	1278197,74280
457	862747,22230	1278269,70980	457	862702,27370	1278197,76120
457	862748,08470	1278268,38850	457	862701,90830	1278197,80400
457	862749,14210	1278266,62490	457	862701,46490	1278197,85600
457	862750,28660	1278264,50530	457	862700,89120	1278197,93870
457	862751,04150	1278262,92880	457	862700,73570	1278197,96120
457	862752,04930	1278260,51600	457	862700,52830	1278197,99110
457	862753,02220	1278257,79170	457	862700,42470	1278198,00600
457	862753,84250	1278254,86660	457	862700,15800	1278198,04450
457	862754,48230	1278251,86940	457	862699,69390	1278198,11140
457	862754,93410	1278248,82770	457	862699,23930	1278198,18840
457	862755,09710	1278247,06870	457	862698,87040	1278198,25080
457	862755,19390	1278245,24750	457	862698,50160	1278198,31320
457	862755,21200	1278243,93310	457	862697,92160	1278198,41130
457	862755,17040	1278241,57170	457	862697,39410	1278198,51270
457	862755,05640	1278239,82000	457	862697,28220	1278198,53420
457	862754,76670	1278237,31230	457	862697,12910	1278198,56360
457	862754,25880	1278234,31500	457	862697,07810	1278198,57340

**“POR MEDIO DE LA CUAL SE SUSTRAE DEFINITIVA Y TEMPORALMENTE UN
ÁREA DE LA RESERVA FORESTAL DEL COCUY ESTABLECIDA MEDIANTE LA
LEY 2ª DE 1959 Y SE TOMAN OTRAS DETERMINACIONES”**

457	862696,91520	1278198,60470
457	862696,80330	1278198,62620
457	862696,69140	1278198,64760
457	862696,14850	1278198,75190
457	862695,59070	1278198,87070
457	862695,33760	1278198,92450
457	862695,08440	1278198,97840
457	862694,37470	1278199,12950
457	862693,84240	1278199,25270
457	862693,69170	1278199,28750
457	862693,57970	1278199,31350
457	862693,47920	1278199,33670
457	862693,36710	1278199,36260
457	862693,31690	1278199,37430
457	862693,26670	1278199,38590
457	862693,06580	1278199,43240
457	862692,59990	1278199,54020
457	862691,94140	1278199,70340
457	862691,67980	1278199,76820
457	862691,41820	1278199,83310
457	862690,82380	1278199,96040
457	862690,23070	1278200,13570
457	862690,08220	1278200,17470
457	862689,85810	1278200,23300
457	862689,85000	1278200,23540
457	862688,18730	1278200,68120
457	862688,13810	1278200,69470
457	862688,07540	1278200,71190
457	862688,01270	1278200,72910
457	862687,90080	1278200,75970
457	862687,77530	1278200,79410
457	862687,26550	1278200,93370
457	862686,92090	1278201,03130
457	862686,06710	1278201,51210
457	862684,83690	1278201,62650
457	862684,60860	1278201,69290
457	862684,25280	1278201,79630
457	862683,69350	1278201,95880
457	862683,10560	1278202,13240
457	862682,89660	1278202,19420
457	862682,52710	1278202,30330
457	862681,90770	1278202,48630
457	862681,29400	1278202,66900
457	862681,08510	1278202,73120
457	862680,76450	1278202,82670
457	862680,10230	1278203,02390

457	862679,54280	1278203,19080
457	862679,41660	1278203,22840
457	862679,41330	1278203,22940
457	862679,20770	1278203,29070
457	862679,11050	1278203,31970
457	862678,99890	1278203,35300
457	862678,88720	1278203,38630
457	862678,72690	1278203,43410
457	862678,61520	1278203,46740
457	862678,45490	1278203,51520
457	862678,34320	1278203,54850
457	862678,18300	1278203,59630
457	862678,07130	1278203,62960
457	862678,05220	1278203,63530
457	862677,86240	1278203,69190
457	862677,66800	1278203,74980
457	862677,52220	1278203,79330
457	862677,20170	1278203,88890
457	862676,62370	1278204,06130
457	862676,56060	1278204,08010
457	862676,49750	1278204,09890
457	862676,44890	1278204,11340
457	862676,25450	1278204,17130
457	862676,09420	1278204,21910
457	862675,50170	1278204,39580
457	862675,35590	1278204,43930
457	862675,24430	1278204,47260
457	862675,13260	1278204,50590
457	862675,05860	1278204,52800
457	862675,02090	1278204,53920
457	862674,95780	1278204,55800
457	862674,79750	1278204,60580
457	862674,70030	1278204,63480
457	862674,57420	1278204,67240
457	862674,47700	1278204,70140
457	862674,36530	1278204,73470
457	862674,20500	1278204,78250
457	862674,10780	1278204,81150
457	862674,04470	1278204,83030
457	862673,98170	1278204,84910
457	862673,82140	1278204,89690
457	862673,80690	1278204,90120
457	862673,69520	1278204,93450
457	862673,59800	1278204,96350
457	862673,45220	1278205,00700
457	862673,34050	1278205,04030

“POR MEDIO DE LA CUAL SE SUSTRAE DEFINITIVA Y TEMPORALMENTE UN ÁREA DE LA RESERVA FORESTAL DEL COCUY ESTABLECIDA MEDIANTE LA LEY 2ª DE 1959 Y SE TOMAN OTRAS DETERMINACIONES”

457	862673,22890	1278205,07360
457	862673,08310	1278205,11710
457	862672,98590	1278205,14610
457	862672,93730	1278205,16060
457	862672,87420	1278205,17940
457	862672,82560	1278205,19390
457	862672,71390	1278205,22720
457	862672,61670	1278205,25610
457	862672,50500	1278205,28950
457	862672,40790	1278205,31840
457	862672,34480	1278205,33720
457	862672,24760	1278205,36620
457	862672,18450	1278205,38500
457	862672,08730	1278205,41400
457	862672,02420	1278205,43280
457	862671,97560	1278205,44730
457	862671,82980	1278205,49080
457	862671,62100	1278205,55310
457	862671,55790	1278205,57190
457	862671,47520	1278205,59660
457	862671,39760	1278205,61970
457	862671,32000	1278205,64280
457	862664,04870	1278207,81120
457	862663,92250	1278207,84880
457	862663,84490	1278207,87190
457	862663,74770	1278207,90090
457	862663,73140	1278207,90580
457	862663,65060	1278207,92990
457	862663,50480	1278207,97340
457	862663,40760	1278208,00230
457	862663,28140	1278208,04000
457	862663,18420	1278208,06890
457	862663,08700	1278208,09790
457	862662,98980	1278208,12690
457	862662,92670	1278208,14570
457	862662,86370	1278208,16450
457	862662,70340	1278208,21230
457	862662,48000	1278208,27890
457	862662,33420	1278208,32240
457	862662,22250	1278208,35570
457	862662,01370	1278208,41800
457	862661,95060	1278208,43680
457	862661,85340	1278208,46580
457	862661,75620	1278208,49480
457	862661,59590	1278208,54260
457	862661,48420	1278208,57590

457	862661,38710	1278208,60490
457	862661,17820	1278208,66710
457	862661,12960	1278208,68160
457	862660,90620	1278208,74820
457	862660,47400	1278208,87710
457	862660,31370	1278208,92490
457	862660,26510	1278208,93940
457	862660,18750	1278208,96260
457	862659,83290	1278209,06630
457	862659,58990	1278209,14080
457	862659,38100	1278209,20310
457	862659,13800	1278209,27550
457	862658,85160	1278209,36090
457	862658,54550	1278209,45220
457	862658,27360	1278209,53330
457	862658,11330	1278209,58110
457	862657,95300	1278209,62890
457	862657,79390	1278209,67650
457	862656,26040	1278211,45460
457	862652,11300	1278211,91100
457	862651,59440	1278211,52510
457	862651,55640	1278211,53640
457	862650,99800	1278211,70290
457	862649,17610	1278212,24620
457	862649,12750	1278212,26070
457	862635,23620	1278216,40310
457	862635,13900	1278216,43210
457	862634,96420	1278216,48420
457	862634,70680	1278216,56100
457	862634,54650	1278216,60880
457	862634,17730	1278216,71890
457	862633,98300	1278216,77680
457	862633,77410	1278216,83910
457	862633,51660	1278216,91590
457	862633,37080	1278216,95940
457	862632,90450	1278217,09840
457	862632,37510	1278217,25630
457	862631,99140	1278217,37070
457	862631,79700	1278217,42870
457	862631,37930	1278217,55320
457	862631,17040	1278217,61550
457	862630,64100	1278217,77340
457	862630,44660	1278217,83140
457	862630,01440	1278217,96030
457	862629,58210	1278218,08920
457	862629,35880	1278218,15580

**“POR MEDIO DE LA CUAL SE SUSTRAE DEFINITIVA Y TEMPORALMENTE UN
ÁREA DE LA RESERVA FORESTAL DEL COCUY ESTABLECIDA MEDIANTE LA
LEY 2ª DE 1959 Y SE TOMAN OTRAS DETERMINACIONES”**

457	862629,29570	1278218,17460
457	862629,19650	1278218,20360
457	862629,14990	1278218,21810
457	862628,63500	1278218,37160
457	862626,82330	1278218,91160
457	862626,57100	1278218,98710
457	862621,56310	1278220,48040
457	862621,50000	1278220,49930
457	862621,33980	1278220,54710
457	862621,16500	1278220,59920
457	862621,00470	1278220,64700
457	862620,99020	1278220,65130
457	862620,89300	1278220,68030
457	862620,47530	1278220,80460
457	862620,36360	1278220,83810
457	862620,26640	1278220,86710
457	862619,84870	1278220,99170
457	862619,62530	1278221,05830
457	862619,47950	1278221,10160
457	862619,24170	1278221,17270
457	862618,96970	1278221,25360
457	862618,90660	1278221,27260
457	862618,80940	1278221,30160
457	862618,64920	1278221,34940
457	862618,50340	1278221,39290
457	862618,45480	1278221,40740
457	862618,24590	1278221,46960
457	862617,95430	1278221,55660
457	862617,90570	1278221,57110
457	862617,85710	1278221,58560
457	862617,61420	1278221,65800
457	862617,23050	1278221,77240
457	862617,13330	1278221,80140
457	862616,92450	1278221,86370
457	862616,82730	1278221,89270
457	862616,56980	1278221,96950
457	862616,36090	1278222,03180
457	862616,28330	1278222,05490
457	862616,18620	1278222,08390
457	862616,07450	1278222,11720
457	862615,91420	1278222,16500
457	862615,76840	1278222,20840
457	862615,71980	1278222,22290
457	862615,57400	1278222,26340
457	862615,30210	1278222,34750
457	862614,85970	1278222,47940

457	862614,50210	1278222,62910
457	862613,83000	1278222,78650
457	862613,67030	1278222,83410
457	862613,33530	1278222,93400
457	862613,11190	1278223,00060
457	862612,86890	1278223,07310
457	862612,82030	1278223,08760
457	862612,13060	1278223,29320
457	862612,03340	1278223,32220
457	862609,53210	1278224,06810
457	862606,37940	1278225,00830
457	862603,53780	1278225,85560
457	862598,38350	1278227,39270
457	862594,96650	1278228,41160
457	862590,31860	1278229,79760
457	862586,60210	1278230,90630
457	862582,04520	1278232,28500
457	862578,47260	1278233,42280
457	862575,97660	1278234,27330
457	862571,47860	1278235,95280
457	862569,94850	1278236,58570
457	862564,34620	1278239,27160
457	862559,22450	1278242,37610
457	862556,75690	1278244,14440
457	862553,23150	1278247,03520
457	862551,21490	1278248,85040
457	862548,60200	1278251,38450
457	862542,80620	1278257,54090
457	862540,46620	1278260,14930
457	862537,34360	1278263,64910
457	862534,39020	1278266,92070
457	862532,33250	1278269,14730
457	862529,56150	1278272,05750
457	862526,03910	1278275,57160
457	862521,59380	1278279,63740
457	862518,39990	1278282,28480
457	862513,99180	1278285,53660
457	862508,96230	1278288,73200
457	862506,67540	1278290,01120
457	862503,22020	1278291,75390
457	862497,74910	1278294,11830
457	862495,24170	1278295,03830
457	862489,51530	1278296,77980
457	862485,72120	1278297,69250
457	862480,83580	1278298,56880
457	862475,91480	1278299,13300

**“POR MEDIO DE LA CUAL SE SUSTRAE DEFINITIVA Y TEMPORALMENTE UN
ÁREA DE LA RESERVA FORESTAL DEL COCUY ESTABLECIDA MEDIANTE LA
LEY 2ª DE 1959 Y SE TOMAN OTRAS DETERMINACIONES”**

457	862472,50020	1278299,33250	457	862293,14720	1278252,63570
457	862468,42130	1278299,39670	457	862291,20880	1278252,68390
457	862463,94060	1278299,21260	457	862286,29370	1278253,03060
457	862459,93710	1278298,84010	457	862282,66680	1278253,48180
457	862455,98200	1278298,29610	457	862278,81200	1278254,17410
457	862452,06850	1278297,60140	457	862275,90080	1278254,82130
457	862448,17590	1278296,77240	457	862270,53630	1278256,35630
457	862442,49630	1278295,34990	457	862267,00300	1278257,58920
457	862438,70690	1278294,28540	457	862263,62510	1278258,97340
457	862434,96880	1278293,16610	457	862260,64830	1278260,33670
457	862429,44300	1278291,42550	457	862256,51480	1278262,51000
457	862425,09390	1278290,02090	457	862253,41740	1278264,36960
457	862420,15070	1278288,42070	457	862249,50730	1278266,99170
457	862417,66760	1278287,61690	457	862243,47480	1278271,70890
457	862414,01180	1278286,43350	457	862241,46980	1278273,45670
457	862409,07100	1278284,83400	457	862237,89380	1278276,76840
457	862405,48690	1278283,67380	457	862235,91390	1278278,71640
457	862401,68740	1278282,44380	457	862233,87010	1278280,79420
457	862398,44350	1278281,39370	457	862230,48610	1278284,39190
457	862395,09620	1278280,31010	457	862227,31720	1278287,89250
457	862391,32400	1278279,08900	457	862224,75040	1278290,80050
457	862386,86080	1278277,64420	457	862223,47630	1278292,25960
457	862384,11360	1278276,75490	457	862220,91170	1278295,21240
457	862381,05580	1278275,76500	457	862219,11100	1278297,28570
457	862376,83140	1278274,39750	457	862216,98150	1278299,72230
457	862373,50940	1278273,32210	457	862214,31350	1278302,71980
457	862370,64380	1278272,39450	457	862211,58230	1278305,69280
457	862366,99010	1278271,21170	457	862208,77850	1278308,61280
457	862363,62160	1278270,12130	457	862206,72550	1278310,64640
457	862354,21340	1278267,07570	457	862204,36690	1278312,88190
457	862350,48980	1278265,87030	457	862202,12290	1278314,87740
457	862345,59350	1278264,28520	457	862199,67270	1278316,93490
457	862342,99000	1278263,44240	457	862196,38840	1278319,45530
457	862339,28120	1278262,24190	457	862192,89170	1278321,85270
457	862337,42430	1278261,64110	457	862187,36460	1278325,04250
457	862334,47990	1278260,69450	457	862183,14750	1278327,01010
457	862332,66630	1278260,11790	457	862179,70220	1278328,34160
457	862330,01380	1278259,28700	457	862175,61400	1278329,64700
457	862326,32620	1278258,17150	457	862171,03530	1278330,75650
457	862320,75520	1278256,60420	457	862167,64590	1278331,36020
457	862315,88870	1278255,39190	457	862165,31200	1278331,66080
457	862311,45390	1278254,43710	457	862162,88010	1278331,88470
457	862307,73640	1278253,77300	457	862156,21960	1278332,01270
457	862304,02280	1278253,24730	457	862153,71460	1278331,87890
457	862299,36860	1278252,80810	457	862149,25430	1278331,39630
457	862296,53630	1278252,66040	457	862146,90950	1278331,01250

**“POR MEDIO DE LA CUAL SE SUSTRAE DEFINITIVA Y TEMPORALMENTE UN
ÁREA DE LA RESERVA FORESTAL DEL COCUY ESTABLECIDA MEDIANTE LA
LEY 2ª DE 1959 Y SE TOMAN OTRAS DETERMINACIONES”**

457	862144,60620	1278330,5490
457	862141,45970	1278329,7600
457	862139,19940	1278329,09340
457	862136,68730	1278328,24430
457	862133,68770	1278327,08300
457	862131,50230	1278326,11690
457	862128,55540	1278324,64300
457	862126,26720	1278323,37100
457	862123,41120	1278321,61760
457	862118,82090	1278318,29190
457	862116,13150	1278316,05080
457	862113,63670	1278313,70490
457	862111,20720	1278311,18810
457	862109,01320	1278308,62670
457	862105,57120	1278304,00920
457	862104,22110	1278301,92080
457	862101,96410	1278297,97420
457	862100,03950	1278293,97600
457	862098,13830	1278289,14860
457	862097,13900	1278286,16070
457	862096,01110	1278282,19480
457	862095,06040	1278278,18860
457	862094,26620	1278274,17190
457	862093,60260	1278270,15470
457	862093,04250	1278266,13680
457	862092,44040	1278261,03110
457	862091,73590	1278254,21360
457	862091,54540	1278252,31250
457	862091,35380	1278250,41920
457	862091,15990	1278248,54100
457	862090,75240	1278244,77930
457	862090,30910	1278241,04010
457	862089,81500	1278237,32220
457	862089,25580	1278233,62840
457	862088,61300	1278229,93700
457	862088,26920	1278228,16460
457	862087,48130	1278224,52610
457	862086,58310	1278220,94090
457	862085,82820	1278218,30110
457	862085,26280	1278216,48510
457	862084,60890	1278214,55380
457	862083,25300	1278210,90570
457	862082,78090	1278209,77340
457	862081,72470	1278207,34780
457	862080,47310	1278204,70370
457	862078,96450	1278201,77840

457	862077,75300	1278199,62270
457	862075,95150	1278196,67820
457	862073,65360	1278193,23410
457	862070,61580	1278189,18490
457	862067,31960	1278185,28840
457	862065,64180	1278183,47290
457	862063,91160	1278181,70720
457	862060,14410	1278178,18570
457	862058,29500	1278176,60340
457	862055,16260	1278174,13180
457	862052,20580	1278171,98070
457	862050,17980	1278170,62180
457	862045,79320	1278167,95090
457	862042,62630	1278166,23230
457	862037,59790	1278163,80220
457	862034,23390	1278162,34400
457	862030,78620	1278160,96370
457	862027,29230	1278159,66210
457	862023,75890	1278158,42640
457	862020,18340	1278157,24020
457	862018,40640	1278156,66950
457	862015,58640	1278155,78400
457	862012,95830	1278154,97230
457	862007,79610	1278153,36030
457	862004,87110	1278152,09740
457	862002,08290	1278150,50190
457	861999,49070	1278148,60450
457	861997,12720	1278146,42890
457	861994,88720	1278143,84710
457	861991,76460	1278138,71300
457	861990,46440	1278135,44110
457	861989,37690	1278130,95910
457	861989,06300	1278127,76200
457	861989,03800	1278125,95090
457	861989,25660	1278122,84870
457	861989,83950	1278119,68970
457	861990,74250	1278116,71390
457	861991,45010	1278114,93560
457	861993,52720	1278111,04940
457	861994,61260	1278109,47310
457	861996,58510	1278107,06890
457	861998,88780	1278104,82910
457	862001,34570	1278102,92380
457	862002,86540	1278101,93830
457	862005,60750	1278100,47150
457	862008,68730	1278099,24470

**“POR MEDIO DE LA CUAL SE SUSTRAE DEFINITIVA Y TEMPORALMENTE UN
ÁREA DE LA RESERVA FORESTAL DEL COCUY ESTABLECIDA MEDIANTE LA
LEY 2ª DE 1959 Y SE TOMAN OTRAS DETERMINACIONES”**

457	862013,21180	1278098,14270	457	862140,62110	1278065,07110
457	862016,94010	1278097,81940	457	862142,97730	1278063,91150
457	862019,75620	1278097,87340	457	862145,55770	1278062,64160
457	862023,60140	1278098,41860	457	862147,88460	1278061,49640
457	862026,63590	1278098,97110	457	862151,50990	1278059,71300
457	862030,40380	1278099,62970	457	862154,91080	1278058,05940
457	862032,99900	1278100,04940	457	862156,64380	1278057,23580
457	862037,88210	1278100,73900	457	862158,38390	1278056,42750
457	862041,61920	1278101,14010	457	862160,14030	1278055,63520
457	862043,44140	1278101,28670	457	862161,91440	1278054,86310
457	862045,26490	1278101,39640	457	862163,70780	1278054,11550
457	862047,85270	1278101,47750	457	862165,52160	1278053,39680
457	862049,94300	1278101,47970	457	862167,35700	1278052,71150
457	862052,09210	1278101,42130	457	862169,24540	1278052,05370
457	862054,87280	1278101,25060	457	862172,05870	1278051,17750
457	862056,62090	1278101,08600	457	862174,95030	1278050,39280
457	862058,80480	1278100,81970	457	862178,78610	1278049,58360
457	862061,28960	1278100,43350	457	862180,83650	1278049,26150
457	862064,36710	1278099,83850	457	862182,85330	1278049,02160
457	862066,44330	1278099,35050	457	862184,87950	1278048,85820
457	862070,41250	1278098,23250	457	862186,97950	1278048,76860
457	862073,15930	1278097,31620	457	862190,97490	1278048,82540
457	862077,41590	1278095,71290	457	862194,95450	1278049,18450
457	862079,07680	1278095,02840	457	862197,07910	1278049,49870
457	862082,55270	1278093,50930	457	862200,01450	1278050,08540
457	862085,99480	1278091,91360	457	862202,96530	1278050,83190
457	862088,45550	1278090,73200	457	862205,52780	1278051,64470
457	862091,15110	1278089,41700	457	862208,81010	1278052,87480
457	862095,01130	1278087,51780	457	862214,03910	1278055,40040
457	862097,91020	1278086,09120	457	862218,62740	1278057,94760
457	862102,08300	1278084,03750	457	862226,52720	1278062,33320
457	862104,31240	1278082,94030	457	862235,59330	1278067,36620
457	862107,05100	1278081,59250	457	862237,72350	1278068,54870
457	862109,34430	1278080,46390	457	862239,79270	1278069,69750
457	862112,20970	1278079,05370	457	862242,49560	1278071,19800
457	862113,93000	1278078,20710	457	862245,63670	1278072,94180
457	862116,03360	1278077,17180	457	862248,36670	1278074,45730
457	862117,97700	1278076,21540	457	862251,04270	1278075,94280
457	862119,56840	1278075,43210	457	862255,85540	1278078,61460
457	862121,76640	1278074,35040	457	862259,83240	1278080,82240
457	862123,74020	1278073,37900	457	862264,82050	1278083,59160
457	862125,20480	1278072,65820	457	862272,57200	1278087,89480
457	862127,11380	1278071,71870	457	862278,97550	1278091,44970
457	862133,23300	1278068,70720	457	862281,94820	1278093,10000
457	862136,00300	1278067,34390	457	862285,67570	1278095,16930
457	862138,10460	1278066,30960	457	862289,33590	1278097,20120

**“POR MEDIO DE LA CUAL SE SUSTRAE DEFINITIVA Y TEMPORALMENTE UN
ÁREA DE LA RESERVA FORESTAL DEL COCUY ESTABLECIDA MEDIANTE LA
LEY 2ª DE 1959 Y SE TOMAN OTRAS DETERMINACIONES”**

457	862292,82070	1278099,13580
457	862296,06290	1278100,93570
457	862299,93870	1278103,08740
457	862302,27100	1278104,38210
457	862305,28400	1278106,05480
457	862308,79580	1278108,00440
457	862312,34130	1278109,97260
457	862316,45990	1278112,25910
457	862319,32460	1278113,84940
457	862321,83650	1278115,24380
457	862327,52280	1278118,39520
457	862334,27710	1278122,00510
457	862337,62270	1278123,66880
457	862341,01550	1278125,23330
457	862344,43870	1278126,66190
457	862347,88680	1278127,92540
457	862351,70940	1278129,09550
457	862358,40190	1278130,56740
457	862360,43710	1278130,87410
457	862363,71280	1278131,22000
457	862368,10130	1278131,44240
457	862371,59630	1278131,42270
457	862373,72500	1278131,31360
457	862377,21180	1278130,97480
457	862381,47620	1278130,31870
457	862384,74230	1278129,63210
457	862387,53620	1278128,88860
457	862391,16640	1278127,74420
457	862393,16770	1278127,00810
457	862396,18200	1278125,74650
457	862399,26780	1278124,28990
457	862403,19150	1278122,13100
457	862405,98190	1278120,36480
457	862408,75250	1278118,43270
457	862410,44660	1278117,13530
457	862413,19990	1278114,81830
457	862415,51100	1278112,68950
457	862417,05290	1278111,14130
457	862418,56610	1278109,51860
457	862420,02410	1278107,84210
457	862421,42530	1278106,11980
457	862422,73980	1278104,38980
457	862424,81470	1278101,37660
457	862426,44770	1278098,76210
457	862427,50630	1278096,89430
457	862429,02170	1278093,92060

457	862430,05320	1278091,67590
457	862431,22980	1278088,82390
457	862432,68360	1278084,60110
457	862433,85120	1278080,29230
457	862434,48750	1278077,22310
457	862435,04150	1278073,78320
457	862435,48040	1278069,28710
457	862435,58050	1278067,16290
457	862435,59790	1278063,45500
457	862435,54440	1278061,69690
457	862435,38900	1278058,96390
457	862435,08570	1278055,35030
457	862434,55360	1278050,57090
457	862434,07330	1278046,83800
457	862433,56050	1278042,99100
457	862433,05550	1278039,05480
457	862432,81590	1278037,03140
457	862432,40400	1278033,00790
457	862432,06450	1278028,00490
457	862432,02770	1278020,79360
457	862432,27760	1278017,24180
457	862432,76490	1278013,42960
457	862433,35480	1278010,29910
457	862434,06770	1278007,52420
457	862434,73670	1278005,36740
457	862435,54110	1278003,14660
457	862436,59610	1278000,63080
457	862437,52980	1277998,69760
457	862439,50800	1277995,18200
457	862442,44210	1277990,98260
457	862444,98140	1277987,98020
457	862447,13730	1277985,75700
457	862450,15780	1277983,08410
457	862453,41150	1277980,65660
457	862456,85620	1277978,50880
457	862460,44600	1277976,66690
457	862463,36880	1277975,44010
457	862468,02380	1277973,90020
457	862471,15500	1277973,16560
457	862475,94870	1277972,42860
457	862478,09590	1277972,26150
457	862480,22020	1277972,18660
457	862482,40920	1277972,20030
457	862486,54220	1277972,46330
457	862490,68750	1277973,01310
457	862494,71920	1277973,79000

**“POR MEDIO DE LA CUAL SE SUSTRAE DEFINITIVA Y TEMPORALMENTE UN
ÁREA DE LA RESERVA FORESTAL DEL COCUY ESTABLECIDA MEDIANTE LA
LEY 2ª DE 1959 Y SE TOMAN OTRAS DETERMINACIONES”**

457	862496,77320	1277974,26680	457	862710,46650	1278017,69590
457	862498,79060	1277974,78210	457	862713,79650	1278017,10200
457	862502,64910	1277975,88390	457	862717,23430	1278016,33510
457	862504,62180	1277976,49690	457	862720,77970	1278015,33490
457	862507,31050	1277977,37700	457	862723,77970	1278014,34700
457	862510,31260	1277978,39800	457	862729,30590	1278012,10100
457	862515,45580	1277980,19250	457	862732,26130	1278010,68710
457	862519,64400	1277981,64220	457	862736,30720	1278008,45160
457	862525,82620	1277983,72970	457	862740,20750	1278005,95550
457	862531,54860	1277985,60990	457	862742,65210	1278004,18930
457	862536,27660	1277987,13170	457	862745,13270	1278002,23920
457	862542,07250	1277988,94320	457	862747,39130	1278000,31050
457	862548,76550	1277990,96800	457	862750,78230	1277997,06940
457	862557,15410	1277993,41760	457	862752,32620	1277995,44390
457	862562,59730	1277994,93950	457	862753,81690	1277993,76930
457	862564,40650	1277995,44540	457	862756,75800	1277990,12510
457	862569,38290	1277996,78280	457	862758,63850	1277987,49580
457	862573,88650	1277997,96930	457	862761,19840	1277983,47850
457	862580,04500	1277999,54640	457	862763,59510	1277979,08910
457	862584,75650	1278000,71120	457	862764,91170	1277976,33380
457	862589,62050	1278001,87800	457	862766,67420	1277972,03120
457	862596,09750	1278003,38360	457	862767,76190	1277968,85680
457	862605,84710	1278005,53430	457	862768,77150	1277965,43720
457	862615,02170	1278007,43930	457	862769,31670	1277963,24400
457	862620,52100	1278008,51500	457	862769,81190	1277960,93690
457	862625,79910	1278009,51230	457	862770,51910	1277957,36130
457	862632,56860	1278010,73540	457	862771,06290	1277954,61220
457	862635,56450	1278011,25490	457	862771,74260	1277951,17650
457	862640,04390	1278012,00990	457	862772,18970	1277948,91600
457	862643,16280	1278012,51830	457	862772,63670	1277946,65630
457	862647,46090	1278013,19750	457	862773,18950	1277943,86190
457	862650,82340	1278013,71080	457	862773,89630	1277940,28850
457	862653,99960	1278014,18380	457	862774,67570	1277936,34840
457	862657,11020	1278014,62650	457	862775,34620	1277932,95880
457	862660,30950	1278015,08190	457	862776,34930	1277927,88790
457	862663,44430	1278015,49580	457	862776,89610	1277925,12380
457	862669,33270	1278016,25730	457	862777,63610	1277921,38250
457	862679,04600	1278017,40800	457	862778,90770	1277914,95430
457	862681,94320	1278017,70960	457	862779,40920	1277912,41930
457	862686,53170	1278018,12470	457	862780,29430	1277907,94440
457	862690,25600	1278018,38030	457	862781,27000	1277903,01200
457	862693,97540	1278018,54460	457	862781,82280	1277900,21760
457	862697,68490	1278018,59990	457	862782,52960	1277896,64420
457	862700,92250	1278018,54190	457	862783,10960	1277893,71220
457	862704,02700	1278018,38540	457	862783,59600	1277891,25350
457	862706,84090	1278018,15300	457	862784,35110	1277887,43590

**“POR MEDIO DE LA CUAL SE SUSTRAE DEFINITIVA Y TEMPORALMENTE UN
ÁREA DE LA RESERVA FORESTAL DEL COCUY ESTABLECIDA MEDIANTE LA
LEY 2ª DE 1959 Y SE TOMAN OTRAS DETERMINACIONES”**

457	862784,81030	1277885,11490
457	862785,33600	1277882,45740
457	862785,81320	1277880,04490
457	862786,57450	1277876,19620
457	862787,97310	1277869,12580
457	862788,71010	1277865,39970
457	862789,31120	1277862,36100
457	862789,84590	1277859,65810
457	862790,42890	1277856,71100
457	862791,07230	1277853,45820
457	862791,56780	1277850,95340
457	862792,20500	1277847,73180
457	862792,91510	1277844,14250
457	862793,63700	1277840,49270
457	862794,55540	1277835,84990
457	862795,59750	1277830,58180
457	862797,04030	1277823,28810
457	862797,94850	1277818,69650
457	862798,92320	1277813,76920
457	862800,03100	1277808,16920
457	862801,08200	1277802,85570
457	862801,97620	1277798,33520
457	862802,91070	1277793,61100
457	862804,14700	1277787,36110
457	862804,50930	1277785,52630
457	862805,21590	1277781,86150
457	862805,86810	1277778,21950
457	862806,43300	1277774,60530
457	862806,92520	1277770,57130
457	862807,05780	1277769,18330
457	862807,18690	1277767,42160
457	862807,29190	1277764,81610
457	862807,26550	1277761,02490
457	862807,23770	1277760,28580
457	862807,16320	1277759,23570
457	862807,03000	1277757,76120
457	862806,82620	1277756,10680
457	862806,45550	1277753,87090
457	862805,99520	1277751,71830
457	862805,67230	1277750,46630
457	862805,09230	1277748,49410
457	862804,58690	1277746,99670
457	862804,10430	1277745,69610
457	862803,60050	1277744,44120
457	862802,85080	1277742,76860
457	862802,37580	1277741,81200

457	862801,88690	1277740,85500
457	862801,61810	1277740,36340
457	862801,15620	1277739,51870
457	862800,79120	1277738,90980
457	862800,21380	1277737,94650
457	862799,44350	1277736,76960
457	862798,51410	1277735,43780
457	862797,37210	1277733,92120
457	862796,63000	1277733,00040
457	862795,84630	1277732,06650
457	862795,16420	1277731,31600
457	862794,61340	1277730,71010
457	862793,79650	1277729,87980
457	862793,07280	1277729,16400
457	862792,33320	1277728,46950
457	862791,48420	1277727,70870
457	862790,95020	1277727,24560
457	862790,16070	1277726,58680
457	862789,32840	1277725,90390
457	862788,43600	1277725,26050
457	862787,36300	1277724,51970
457	862786,07630	1277723,61680
457	862785,46470	1277723,25820
457	862784,23860	1277722,48520
457	862782,89750	1277721,69380
457	862781,49100	1277720,96920
457	862779,76940	1277720,18280
457	862777,82910	1277719,47720
457	862776,03350	1277718,71760
457	862774,89200	1277718,40270
457	862772,30430	1277717,63410
457	862770,74930	1277717,24530
457	862768,71950	1277716,85510
457	862767,57230	1277716,79770
457	862764,75370	1277716,39510
457	862762,02970	1277716,22830
457	862760,37930	1277716,22830
457	862758,59170	1277716,34750
457	862756,27240	1277716,47280
457	862753,61290	1277716,74420
457	862750,96560	1277717,31970
457	862747,93090	1277717,97420
457	862745,57510	1277718,72610
457	862743,56680	1277719,64420
457	862741,45450	1277720,54030
457	862739,71210	1277721,38140

**“POR MEDIO DE LA CUAL SE SUSTRAE DEFINITIVA Y TEMPORALMENTE UN
ÁREA DE LA RESERVA FORESTAL DEL COCUY ESTABLECIDA MEDIANTE LA
LEY 2ª DE 1959 Y SE TOMAN OTRAS DETERMINACIONES”**

457	862737,09780	1277722,65960	457	862619,74660	1277802,92630
457	862733,82840	1277724,70990	457	862618,07690	1277802,89080
457	862731,31790	1277726,65550	457	862617,11170	1277802,94930
457	862729,02560	1277728,24740	457	862614,03360	1277802,99040
457	862726,99550	1277729,91920	457	862612,17390	1277802,79800
457	862723,97930	1277732,38140	457	862609,79280	1277802,86800
457	862722,04020	1277734,25590	457	862607,91130	1277802,60460
457	862719,02870	1277736,80190	457	862606,09630	1277802,54410
457	862717,60890	1277737,92790	457	862604,38700	1277802,38510
457	862714,53000	1277740,75020	457	862599,85720	1277801,87420
457	862712,75570	1277742,26350	457	862592,70270	1277800,94680
457	862708,90240	1277745,86000	457	862589,51370	1277800,57750
457	862705,01650	1277749,47600	457	862585,42390	1277799,99330
457	862700,91740	1277753,08970	457	862582,59150	1277799,72670
457	862695,09910	1277758,20480	457	862576,86170	1277798,87410
457	862692,85740	1277760,34760	457	862572,31870	1277798,22510
457	862690,47400	1277762,45470	457	862567,06740	1277797,57270
457	862688,17830	1277764,49170	457	862564,02450	1277797,20080
457	862684,48850	1277767,88230	457	862560,85040	1277796,74740
457	862681,02910	1277770,90930	457	862557,86120	1277796,43810
457	862679,34810	1277772,43170	457	862554,94030	1277795,92870
457	862677,65020	1277773,99900	457	862547,63120	1277795,01500
457	862675,49180	1277775,98610	457	862546,25950	1277794,81430
457	862673,75800	1277777,49920	457	862543,37650	1277794,44120
457	862672,10340	1277779,12010	457	862540,85770	1277794,02140
457	862669,81810	1277781,06260	457	862537,73480	1277793,67090
457	862668,35240	1277782,21640	457	862534,70950	1277793,26750
457	862666,96240	1277783,47400	457	862530,16710	1277792,69550
457	862664,22680	1277785,62610	457	862528,22710	1277792,39450
457	862662,33370	1277787,05480	457	862524,84310	1277791,94750
457	862660,57290	1277788,30770	457	862521,80920	1277791,58080
457	862659,04920	1277789,42510	457	862519,37830	1277791,24320
457	862656,71660	1277791,04280	457	862516,56900	1277790,86440
457	862653,55110	1277792,93480	457	862513,93750	1277790,59790
457	862651,05630	1277794,34490	457	862506,94830	1277789,61870
457	862647,37950	1277796,22090	457	862500,46550	1277788,70200
457	862644,78910	1277797,25710	457	862495,64960	1277788,11630
457	862642,95840	1277798,01090	457	862491,98430	1277787,67910
457	862640,31500	1277798,93960	457	862486,41480	1277786,90740
457	862637,54260	1277799,90070	457	862482,72940	1277786,38560
457	862634,47290	1277800,69520	457	862478,65470	1277785,88050
457	862632,25630	1277801,28630	457	862477,46150	1277785,68700
457	862630,06440	1277801,70200	457	862475,88160	1277785,50470
457	862627,81850	1277802,12080	457	862473,31820	1277785,18990
457	862624,06440	1277802,51780	457	862470,27250	1277784,24230
457	862622,32930	1277802,68790	457	862466,48300	1277783,70100

**“POR MEDIO DE LA CUAL SE SUSTRAE DEFINITIVA Y TEMPORALMENTE UN
ÁREA DE LA RESERVA FORESTAL DEL COCUY ESTABLECIDA MEDIANTE LA
LEY 2ª DE 1959 Y SE TOMAN OTRAS DETERMINACIONES”**

457	862463,83660	1277783,34600
457	862456,88770	1277782,48150
457	862453,99830	1277782,06420
457	862451,33530	1277781,79790
457	862448,93270	1277781,43930
457	862447,04800	1277781,15180
457	862445,59620	1277780,96240
457	862439,74630	1277780,18470
457	862438,42870	1277779,96510
457	862435,79370	1277779,81390
457	862430,16030	1277778,90270
457	862424,41410	1277778,19420
457	862420,00560	1277777,54110
457	862414,91500	1277776,73770
457	862408,79220	1277776,08630
457	862400,66370	1277775,02030
457	862393,15280	1277774,09790
457	862370,40650	1277770,60060
457	862360,35230	1277770,07140
457	862351,86610	1277769,10170
457	862346,13000	1277763,99000
457	862342,31020	1277761,41000
457	862338,26500	1277759,20010
457	862336,33246	1277758,36954
457	862329,91350	1277757,42617
457	862320,02530	1277755,92337
457	862310,09413	1277754,74230
457	862301,67672	1277754,07024
457	862301,64000	1277754,07000
457	862293,55280	1277755,27000
457	862285,39000	1277755,73000
457	862267,76000	1277756,91000
457	862261,79270	1277757,14650
457	862255,82200	1277757,01960
457	862249,87000	1277756,53000
457	862241,23000	1277754,85000
457	862232,11000	1277752,94000
457	862224,89000	1277751,29000
457	862215,86000	1277749,32000
457	862207,57000	1277747,05000
457	862198,94000	1277745,20000
457	862191,26000	1277743,22000
457	862184,10000	1277741,44000
457	862176,20000	1277739,53000
457	862168,87000	1277737,75000
457	862160,72000	1277735,33000

457	862156,34890	1277733,33660
457	862152,29200	1277730,76310
457	862148,62600	1277727,65800
457	862145,42000	1277724,08000
457	862140,72850	1277716,67300
457	862137,19145	1277710,34623
457	862132,16850	1277706,68017
457	862126,55170	1277698,50797
457	862120,12210	1277691,43017
457	862113,20670	1277684,75957
457	862107,10208	1277678,68840
457	862105,50000	1277678,38000
457	862102,73300	1277678,33820
457	862100,00500	1277677,87380
457	862097,38000	1277676,99750
457	862094,92000	1277675,73000
457	862093,10810	1277674,83990
457	862091,47400	1277673,65470
457	862090,37027	1277672,52191
457	862091,91930	1277675,47377
457	862097,18450	1277684,41777
457	862102,20430	1277693,70857
457	862108,39470	1277702,25357
457	862115,37190	1277710,20097
457	862125,17270	1277714,97797
457	862132,95450	1277721,91917
457	862141,98990	1277727,14417
457	862151,39270	1277731,58117
457	862160,68990	1277736,02117
457	862169,83230	1277740,82397
457	862179,23210	1277745,24897
457	862189,03850	1277748,73457
457	862199,22270	1277750,73897
457	862209,42330	1277751,91957
457	862219,46010	1277753,30297
457	862229,39830	1277754,72517
457	862239,24850	1277756,51477
457	862249,29190	1277756,84657
457	862259,13270	1277758,70737
457	862269,02870	1277760,15217
457	862278,97810	1277761,19357
457	862288,82670	1277762,99677
457	862298,63850	1277765,07657
457	862308,35690	1277767,86157
457	862318,17030	1277769,93037
457	862328,12670	1277770,91977

**“POR MEDIO DE LA CUAL SE SUSTRAE DEFINITIVA Y TEMPORALMENTE UN
ÁREA DE LA RESERVA FORESTAL DEL COCUY ESTABLECIDA MEDIANTE LA
LEY 2ª DE 1959 Y SE TOMAN OTRAS DETERMINACIONES”**

457	862338,15890	1277771,33577	457	862478,34025	1277788,98722
457	862348,33330	1277770,67737	457	862480,29669	1277789,44807
457	862357,34455	1277771,28903	457	862482,25320	1277789,90893
457	862359,05288	1277771,55949	457	862484,23583	1277790,17129
457	862360,16937	1277771,73625	457	862486,21855	1277790,43365
457	862361,19615	1277771,60008	457	862488,20127	1277790,69601
457	862361,29466	1277770,85627	457	862490,18398	1277790,95837
457	862365,37429	1277771,39654	457	862492,16657	1277791,22073
457	862371,73879	1277772,23938	457	862494,12966	1277791,63228
457	862377,53292	1277773,00669	457	862496,09262	1277792,04381
457	862382,95759	1277773,72507	457	862498,05559	1277792,45534
457	862388,28205	1277774,43018	457	862500,01855	1277792,86686
457	862393,29013	1277775,09340	457	862501,98166	1277793,27842
457	862400,94208	1277776,10674	457	862503,95918	1277793,57886
457	862405,71189	1277776,73840	457	862505,93686	1277793,87932
457	862412,05182	1277777,57799	457	862507,91453	1277794,17978
457	862414,89689	1277777,95476	457	862509,89220	1277794,48023
457	862415,28293	1277778,45817	457	862511,86975	1277794,78067
457	862416,44499	1277779,97355	457	862513,84278	1277795,11713
457	862417,04630	1277780,75768	457	862515,81569	1277795,45357
457	862418,96290	1277780,32991	457	862517,78859	1277795,79001
457	862422,46036	1277779,54928	457	862519,76150	1277796,12645
457	862423,07573	1277779,74046	457	862521,73456	1277796,46291
457	862432,94747	1277781,37096	457	862523,71865	1277796,71374
457	862434,91705	1277781,73092	457	862525,70289	1277796,96459
457	862436,88684	1277782,09092	457	862527,68713	1277797,21544
457	862438,85663	1277782,45092	457	862529,67137	1277797,46628
457	862440,82641	1277782,81092	457	862531,65556	1277797,71712
457	862442,79620	1277783,17093	457	862533,65901	1277797,82331
457	862444,78545	1277783,38397	457	862535,66241	1277797,92951
457	862446,77470	1277783,59701	457	862537,66581	1277798,03570
457	862448,76394	1277783,81005	457	862539,66921	1277798,14190
457	862450,75319	1277784,02309	457	862541,67284	1277798,24810
457	862452,74223	1277784,23611	457	862543,67819	1277798,33781
457	862454,73172	1277784,44896	457	862545,68377	1277798,42753
457	862456,72099	1277784,66178	457	862547,68935	1277798,51725
457	862458,71027	1277784,87461	457	862549,69493	1277798,60697
457	862460,69955	1277785,08743	457	862551,70053	1277798,69669
457	862462,68883	1277785,30025	457	862553,69962	1277798,83525
457	862464,64525	1277785,76114	457	862555,69873	1277798,97381
457	862466,60168	1277786,22203	457	862557,69784	1277799,11238
457	862468,55811	1277786,68292	457	862559,69695	1277799,25094
457	862470,51453	1277787,14381	457	862561,69587	1277799,38949
457	862472,47076	1277787,60465	457	862563,69212	1277799,55115
457	862474,42739	1277788,06554	457	862565,68817	1277799,71280
457	862476,38382	1277788,52638	457	862567,68423	1277799,87445

“POR MEDIO DE LA CUAL SE SUSTRAE DEFINITIVA Y TEMPORALMENTE UN AREA DE LA RESERVA FORESTAL DEL COCUY ESTABLECIDA MEDIANTE LA LEY 2ª DE 1959 Y SE TOMAN OTRAS DETERMINACIONES”

457	862569,68028	1277800,03609
457	862571,67636	1277800,19774
457	862573,66932	1277800,38253
457	862575,66231	1277800,56731
457	862577,65530	1277800,75210
457	862579,64829	1277800,93639
457	862581,64110	1277801,12165
457	862588,51150	1277801,41316
457	862591,67257	1277801,54727
457	862601,59113	1277803,67116
457	862605,67232	1277804,24496
457	862609,80769	1277804,82638
457	862611,89942	1277805,12047
457	862614,01577	1277805,20184
457	862618,29010	1277805,36620
457	862622,64120	1277805,53350
457	862626,97902	1277805,03455
457	862631,32847	1277804,53425
457	862633,51647	1277804,28258
457	862635,49325	1277803,15613
457	862639,35901	1277800,95325
457	862643,13259	1277798,80290
457	862652,88109	1277794,53720
457	862661,97404	1277789,09225
457	862668,70853	1277784,18236
457	862670,37703	1277782,96591
457	862671,96328	1277781,68971
457	862675,17298	1277779,15546
457	862678,32978	1277776,64734
457	862681,47063	1277774,15814
457	862684,61165	1277771,66880
457	862686,18223	1277770,42407
457	862687,75991	1277769,18750
457	862690,91541	1277766,71424
457	862694,07079	1277764,24108
457	862697,25102	1277761,79508
457	862700,43112	1277759,34917
457	862702,02122	1277758,12619
457	862703,53734	1277756,82116
457	862706,56968	1277754,21104
457	862709,60186	1277751,60100
457	862712,06694	1277748,36027
457	862714,53191	1277745,11967
457	862715,76437	1277743,49942
457	862717,35309	1277742,27491
457	862720,52824	1277739,82766
457	862723,66058	1277737,41340
457	862726,80650	1277735,13530
457	862729,90954	1277732,90954
457	862731,38927	1277731,81671
457	862732,97771	1277730,86650
457	862736,08222	1277729,00938
457	862739,09842	1277727,20508
457	862742,28393	1277725,91780
457	862745,35367	1277724,67733
457	862746,87402	1277724,06296
457	862748,45722	1277723,62690
457	862751,61206	1277722,75797
457	862754,78684	1277721,88355
457	862758,04579	1277721,32522
457	862761,35768	1277720,75785
457	862763,04694	1277720,46846
457	862764,70517	1277720,86389
457	862767,96891	1277721,64216
457	862771,19941	1277722,41251
457	862774,26126	1277723,70030
457	862777,28993	1277724,97418
457	862778,80444	1277725,61118
457	862780,19169	1277726,49923
457	862782,94504	1277728,26176
457	862785,69880	1277730,02456
457	862788,30964	1277732,00963
457	862790,95436	1277734,02048
457	862792,30019	1277735,04375
457	862793,61166	1277736,12996
457	862796,30295	1277738,35900
457	862799,12045	1277740,69257
457	862801,64704	1277743,06222
457	862801,98844	1277744,24912
457	862802,72967	1277746,82603
457	862803,22379	1277748,54389
457	862803,66271	1277750,27193
457	862804,10046	1277751,99540
457	862804,53848	1277753,71997
457	862804,97820	1277755,45117
457	862805,42096	1277757,19454
457	862805,39699	1277759,00247
457	862805,37302	1277760,81078
457	862805,34896	1277762,62536
457	862805,32476	1277764,45084
457	862805,30035	1277766,29064
457	862805,10747	1277768,13596

**“POR MEDIO DE LA CUAL SE SUSTRAE DEFINITIVA Y TEMPORALMENTE UN
ÁREA DE LA RESERVA FORESTAL DEL COCUY ESTABLECIDA MEDIANTE LA
LEY 2ª DE 1959 Y SE TOMAN OTRAS DETERMINACIONES”**

457	862804,91344	1277769,99224	457	862782,99506	1277885,34896
457	862804,71801	1277771,86201	457	862782,61545	1277887,31263
457	862804,52099	1277773,74690	457	862782,23584	1277889,27629
457	862804,32230	1277775,64773	457	862781,85622	1277891,23995
457	862803,98567	1277777,54278	457	862781,47667	1277893,20337
457	862803,64671	1277779,45097	457	862781,12381	1277895,17258
457	862803,30528	1277781,37302	457	862780,77100	1277897,14154
457	862802,96136	1277783,30914	457	862780,41818	1277899,11051
457	862802,61495	1277785,25916	457	862780,06537	1277901,07947
457	862802,12486	1277787,19536	457	862779,71259	1277903,04827
457	862801,63342	1277789,13690	457	862778,00672	1277912,90442
457	862801,14199	1277791,07845	457	862775,84439	1277922,67072
457	862800,65055	1277793,01999	457	862775,47225	1277924,63594
457	862800,15916	1277794,96137	457	862773,98380	1277932,49635
457	862799,74879	1277796,91912	457	862773,20050	1277937,95192
457	862799,33845	1277798,87670	457	862772,56074	1277942,40874
457	862798,92812	1277800,83429	457	862769,57507	1277952,01196
457	862798,51778	1277802,79187	457	862769,42550	1277957,64816
457	862798,10747	1277804,74938	457	862769,42393	1277957,65444
457	862797,80927	1277806,72923	457	862768,69712	1277960,28622
457	862797,51109	1277808,70900	457	862768,26129	1277961,86473
457	862797,21290	1277810,68877	457	862767,53124	1277965,30045
457	862796,91472	1277812,66854	457	862766,30915	1277971,05170
457	862796,61655	1277814,64822	457	862764,84285	1277973,71338
457	862796,31289	1277816,62700	457	862761,77465	1277979,28198
457	862796,00925	1277818,60569	457	862760,77089	1277980,85315
457	862795,70561	1277820,58438	457	862759,77047	1277982,41907
457	862795,40196	1277822,56307	457	862758,77203	1277983,98188
457	862795,09832	1277824,54178	457	862757,77417	1277985,54380
457	862794,76749	1277826,51507	457	862756,77537	1277987,10719
457	862794,43666	1277828,48838	457	862755,43265	1277988,42053
457	862794,10583	1277830,46169	457	862754,10120	1277989,72280
457	862793,44417	1277834,40830	457	862752,77914	1277991,01588
457	862792,82561	1277838,97169	457	862751,46452	1277992,30169
457	862792,09849	1277844,33603	457	862750,15531	1277993,58221
457	862790,58217	1277850,20386	457	862748,78279	1277994,79376
457	862789,59239	1277854,03408	457	862747,41576	1277996,00045
457	862787,61508	1277863,83690	457	862746,05236	1277997,20395
457	862786,33172	1277869,69896	457	862744,69063	1277998,40596
457	862785,90391	1277871,65309	457	862743,32852	1277999,60831
457	862785,47607	1277873,60737	457	862741,81684	1278000,62465
457	862785,05581	1277875,56283	457	862740,31102	1278001,63703
457	862784,63553	1277877,51845	457	862738,80903	1278002,64684
457	862784,21524	1277879,47407	457	862737,30871	1278003,65552
457	862783,79496	1277881,42969	457	862735,80787	1278004,66456
457	862783,37462	1277883,38554	457	862734,22141	1278005,53422

**“POR MEDIO DE LA CUAL SE SUSTRAE DEFINITIVA Y TEMPORALMENTE UN
ÁREA DE LA RESERVA FORESTAL DEL COCUY ESTABLECIDA MEDIANTE LA
LEY 2ª DE 1959 Y SE TOMAN OTRAS DETERMINACIONES”**

457	862732,63753	1278006,40245
457	862731,05405	1278007,27047
457	862729,46873	1278008,13950
457	862727,87934	1278009,01075
457	862726,19990	1278009,68774
457	862724,52199	1278010,36411
457	862722,84316	1278011,04086
457	862721,16101	1278011,71894
457	862719,47302	1278012,39938
457	862717,71522	1278012,85611
457	862715,95842	1278013,31256
457	862714,20024	1278013,76937
457	862712,43819	1278014,22719
457	862710,66962	1278014,68670
457	862708,86772	1278014,97843
457	862707,05512	1278015,27189
457	862705,22934	1278015,56748
457	862703,38869	1278015,86548
457	862701,53164	1278016,16613
457	862699,65332	1278016,24763
457	862697,76520	1278016,32952
457	862695,86643	1278016,41188
457	862693,95623	1278016,49474
457	862692,03424	1278016,57809
457	862690,10542	1278016,56672
457	862688,16691	1278016,55529
457	862686,21845	1278016,54380
457	862682,29225	1278016,52065
457	862682,12757	1278016,51152
457	862678,08794	1278016,28766
457	862672,49386	1278015,12965
457	862668,61231	1278014,16278
457	862664,73546	1278013,19707
457	862662,79916	1278012,71475
457	862660,85238	1278012,31239
457	862656,96160	1278011,50823
457	862653,07359	1278010,70467
457	862649,13499	1278010,24461
457	862645,19506	1278009,78439
457	862643,22417	1278009,55417
457	862641,27136	1278009,21461
457	862637,36543	1278008,53544
457	862633,45962	1278007,85628
457	862629,57607	1278007,05422
457	862625,69350	1278006,25236
457	862623,75247	1278005,85149

457	862621,81661	1278005,42524
457	862617,94560	1278004,57291
457	862614,07569	1278003,72081
457	862610,22304	1278002,78730
457	862606,37192	1278001,85415
457	862604,44711	1278001,38776
457	862602,53677	1278000,85362
457	862598,71841	1277999,78599
457	862594,90207	1277998,71892
457	862590,79550	1277998,88867
457	862586,67655	1277999,05895
457	862584,61197	1277999,14430
457	862578,86474	1277997,56892
457	862575,03382	1277996,51883
457	862571,23225	1277995,36199
457	862567,43195	1277994,20553
457	862565,53231	1277993,62746
457	862563,64882	1277992,99184
457	862559,88357	1277991,72117
457	862556,12048	1277990,45123
457	862552,37878	1277989,11427
457	862548,63951	1277987,77817
457	862546,77067	1277987,11040
457	862544,90710	1277986,42721
457	862541,18157	1277985,06140
457	862537,45790	1277983,69627
457	862533,74494	1277982,30499
457	862530,03369	1277980,91434
457	862528,17916	1277980,21943
457	862526,32816	1277979,51205
457	862522,62834	1277978,09811
457	862518,93009	1277976,68476
457	862515,26575	1277975,16409
457	862511,51802	1277973,60881
457	862509,61303	1277972,81826
457	862507,42680	1277972,80821
457	862503,04023	1277972,78806
457	862498,66206	1277972,76795
457	862494,46648	1277972,03763
457	862490,23229	1277971,30057
457	862488,09300	1277970,92818
457	862485,90567	1277970,87669
457	862481,51485	1277970,77333
457	862477,06239	1277970,66851
457	862466,21605	1277973,14559
457	862456,12154	1277977,65680

“POR MEDIO DE LA CUAL SE SUSTRAE DEFINITIVA Y TEMPORALMENTE UN ÁREA DE LA RESERVA FORESTAL DEL COCUY ESTABLECIDA MEDIANTE LA LEY 2ª DE 1959 Y SE TOMAN OTRAS DETERMINACIONES”

457	862447,13350	1277984,09436
457	862440,24103	1277992,69668
457	862438,77105	1277994,94237
457	862435,39876	1278000,09434
457	862434,15924	1278001,98814
457	862433,62499	1278004,17315
457	862433,09554	1278006,33852
457	862431,52211	1278012,77360
457	862431,45043	1278015,25119
457	862431,32154	1278019,70874
457	862430,67293	1278023,53724
457	862430,47333	1278029,89185
457	862430,34126	1278034,09664
457	862430,73483	1278038,20979
457	862431,12328	1278042,26744
457	862431,31543	1278044,27506
457	862431,56542	1278046,25971
457	862432,05973	1278050,18401
457	862432,54648	1278054,04832
457	862434,24581	1278058,38004
457	862434,24580	1278058,38378
457	862434,17785	1278060,03974
457	862434,03705	1278063,47851
457	862433,90479	1278065,34768
457	862433,77392	1278067,19720
457	862433,64376	1278069,03652
457	862433,51369	1278070,87476
457	862433,38347	1278072,71503
457	862433,03384	1278074,52777
457	862432,68507	1278076,33602
457	862432,33662	1278078,14262
457	862431,98792	1278079,95051
457	862431,63835	1278081,76288
457	862431,04337	1278083,50954
457	862430,44963	1278085,25245
457	862429,85626	1278086,99428
457	862429,26229	1278088,73786
457	862428,66671	1278090,48620
457	862427,84781	1278092,14003
457	862427,03015	1278093,79132
457	862426,21246	1278095,44266
457	862425,39341	1278097,09675
457	862424,57163	1278098,75636
457	862423,53390	1278100,28687
457	862422,49739	1278101,81556
457	862421,46045	1278103,34489

457	862419,37845	1278106,41551
457	862416,57869	1278109,75022
457	862414,29272	1278112,47312
457	862413,16359	1278113,31631
457	862409,12635	1278116,70445
457	862409,12315	1278116,70683
457	862405,86054	1278119,07849
457	862397,69628	1278123,50578
457	862394,22953	1278124,82483
457	862392,50242	1278125,48197
457	862390,77572	1278126,13896
457	862389,04683	1278126,79672
457	862387,18618	1278127,02160
457	862385,34305	1278127,24437
457	862383,51398	1278127,46544
457	862381,69584	1278127,68519
457	862379,88540	1278127,90401
457	862378,07503	1278128,08491
457	862376,26855	1278128,26542
457	862374,46320	1278128,44582
457	862372,65604	1278128,62640
457	862370,84404	1278128,80746
457	862369,02520	1278128,76683
457	862367,20824	1278128,72623
457	862365,39024	1278128,68560
457	862363,56824	1278128,64489
457	862361,73897	1278128,60402
457	862359,94254	1278128,27575
457	862358,14937	1278127,94805
457	862356,35678	1278127,62045
457	862354,56183	1278127,29242
457	862352,76174	1278126,96344
457	862351,00883	1278126,44559
457	862349,25362	1278125,92708
457	862347,48493	1278125,40458
457	862345,69991	1278124,87725
457	862343,89682	1278124,34459
457	862342,16175	1278123,60873
457	862340,41556	1278122,86812
457	862338,65748	1278122,12247
457	862336,88691	1278121,37153
457	862335,10376	1278120,61523
457	862333,37316	1278119,72895
457	862331,63306	1278118,83780
457	862329,88323	1278117,94166
457	862326,35446	1278116,13449

**“POR MEDIO DE LA CUAL SE SUSTRAE DEFINITIVA Y TEMPORALMENTE UN
ÁREA DE LA RESERVA FORESTAL DEL COCUY ESTABLECIDA MEDIANTE LA
LEY 2ª DE 1959 Y SE TOMAN OTRAS DETERMINACIONES”**

457	862317,53572	1278111,42520
457	862312,40988	1278108,29671
457	862310,70128	1278107,25389
457	862308,99267	1278106,21106
457	862307,24376	1278105,24037
457	862305,49484	1278104,27068
457	862303,74592	1278103,30048
457	862301,99700	1278102,33029
457	862300,24804	1278101,36007
457	862298,48805	1278100,40991
457	862296,72802	1278099,45974
457	862294,96798	1278098,50956
457	862293,20795	1278097,55938
457	862291,44806	1278096,60927
457	862289,68435	1278095,66538
457	862287,92079	1278094,72157
457	862282,63031	1278091,89025
457	862273,80152	1278087,19080
457	862269,65536	1278085,15507
457	862265,05937	1278082,33526
457	862258,38698	1278077,87188
457	862256,71936	1278076,75635
457	862255,05203	1278075,63808
457	862251,71826	1278073,40214
457	862248,38432	1278071,16609
457	862245,07630	1278068,88420
457	862241,76810	1278066,60220
457	862240,11361	1278065,46093
457	862238,46499	1278064,31104
457	862235,16696	1278062,01073
457	862231,86891	1278059,71040
457	862228,57455	1278057,40352
457	862225,28018	1278055,09663
457	862223,63288	1278053,94311
457	862221,97225	1278052,81414
457	862218,65078	1278050,55606
457	862214,88058	1278047,99294
457	862210,26935	1278046,47467
457	862205,70083	1278044,97086
457	862203,41429	1278044,21810
457	862201,01209	1278043,93558
457	862196,25715	1278043,37636
457	862191,51674	1278042,81889
457	862186,75359	1278043,26935
457	862182,04402	1278043,71474
457	862179,69060	1278043,93731

457	862177,40773	1278044,51080
457	862172,93301	1278045,63491
457	862168,54260	1278046,73788
457	862164,41746	1278048,37902
457	862160,38196	1278049,98450
457	862158,39325	1278050,77569
457	862156,76161	1278052,30072
457	862153,57979	1278055,27465
457	862150,47813	1278058,17367
457	862146,84504	1278059,86093
457	862143,21626	1278061,54620
457	862141,40234	1278062,38861
457	862138,59264	1278065,01794
457	862136,99593	1278065,59967
457	862132,62095	1278067,19362
457	862130,83439	1278068,09250
457	862129,04772	1278068,99145
457	862127,26104	1278069,89041
457	862125,47437	1278070,78936
457	862123,68763	1278071,68835
457	862121,90553	1278072,59641
457	862120,12337	1278073,50452
457	862114,77721	1278076,22866
457	862105,77521	1278080,58425
457	862096,88570	1278085,16935
457	862094,61667	1278086,40849
457	862089,18284	1278089,37596
457	862088,08241	1278089,86562
457	862087,86346	1278090,03601
457	862085,87991	1278090,73833
457	862082,54375	1278091,91955
457	862080,70998	1278092,56884
457	862078,88963	1278093,21337
457	862077,10648	1278093,91156
457	862075,33419	1278094,60550
457	862073,57169	1278095,29561
457	862071,81748	1278095,98247
457	862070,06968	1278096,66681
457	862068,26418	1278097,13580
457	862066,46680	1278097,60268
457	862064,66926	1278098,06961
457	862062,86898	1278098,53724
457	862061,06364	1278099,00619
457	862051,81391	1278100,14154
457	862044,33687	1278099,75653
457	862042,44813	1278099,65927

**“POR MEDIO DE LA CUAL SE SUSTRAE DEFINITIVA Y TEMPORALMENTE UN
ÁREA DE LA RESERVA FORESTAL DEL COCUY ESTABLECIDA MEDIANTE LA
LEY 2ª DE 1959 Y SE TOMAN OTRAS DETERMINACIONES”**

457	862040,55736	1278099,45824	457	862016,56563	1278158,38443
457	862038,65655	1278099,25614	457	862018,44865	1278158,96416
457	862032,88601	1278098,64259	457	862020,32578	1278159,54206
457	862027,76506	1278098,20072	457	862022,19714	1278160,11820
457	862023,00393	1278097,78992	457	862024,04383	1278160,74947
457	862022,55885	1278097,76706	457	862025,88450	1278161,37868
457	862021,33970	1278097,57832	457	862027,71965	1278162,00601
457	862019,71325	1278097,41920	457	862029,54980	1278162,63162
457	862018,08044	1278097,35148	457	862031,37569	1278163,25578
457	862016,44640	1278097,37537	457	862033,15193	1278163,99043
457	862015,80777	1278097,42059	457	862034,92249	1278164,72273
457	862011,23561	1278097,18595	457	862036,68818	1278165,45302
457	862009,37973	1278098,48054	457	862038,45004	1278166,18172
457	862007,30257	1278099,19679	457	862040,20929	1278166,90936
457	862002,44250	1278100,87267	457	862041,88487	1278167,79648
457	862000,09519	1278101,68208	457	862043,55455	1278168,68048
457	861998,39595	1278103,43956	457	862045,21989	1278169,56219
457	861996,72530	1278105,16750	457	862048,55575	1278171,32834
457	861995,06148	1278106,88837	457	862056,31474	1278176,70257
457	861993,38306	1278108,62436	457	862061,76677	1278181,92472
457	861991,66786	1278110,39839	457	862063,12663	1278183,22724
457	861990,84177	1278112,72304	457	862064,40276	1278184,61232
457	861990,03317	1278114,99845	457	862065,67793	1278185,99635
457	861989,23137	1278117,25473	457	862066,95339	1278187,38072
457	861988,42605	1278119,52092	457	862069,51051	1278190,15616
457	861987,60677	1278121,82652	457	862075,09719	1278197,76304
457	861987,79493	1278124,28016	457	862076,71099	1278201,19290
457	861987,97855	1278126,67469	457	862077,51329	1278202,89807
457	861988,16010	1278129,04221	457	862078,31364	1278204,59908
457	861988,34193	1278131,41331	457	862079,11282	1278206,29763
457	861988,52639	1278133,81868	457	862079,83762	1278208,02916
457	861993,78776	1278144,51545	457	862080,56140	1278209,75826
457	861995,40783	1278145,79550	457	862081,28488	1278211,48664
457	861997,16355	1278147,18274	457	862082,00877	1278213,21602
457	861997,94758	1278147,94611	457	862082,73382	1278214,94814
457	861999,18051	1278149,01874	457	862083,27108	1278216,74696
457	862000,47162	1278150,02059	457	862083,80897	1278218,54791
457	862001,81684	1278150,94851	457	862084,34854	1278220,35445
457	862002,31172	1278151,25041	457	862084,89022	1278222,16806
457	862003,02914	1278151,81727	457	862085,43440	1278223,99007
457	862004,40432	1278152,57903	457	862085,83172	1278225,85458
457	862007,14689	1278154,09820	457	862086,23019	1278227,72458
457	862009,21653	1278155,24462	457	862086,63000	1278229,60087
457	862011,00211	1278156,23370	457	862087,03132	1278231,48421
457	862012,78158	1278157,21939	457	862087,43429	1278233,37532
457	862014,67656	1278157,80285	457	862087,73686	1278235,28969

05 JUN 2014

"POR MEDIO DE LA CUAL SE SUSTRAE DEFINITIVA Y TEMPORALMENTE UN AREA DE LA RESERVA FORESTAL DEL COCUY ESTABLECIDA MEDIANTE LA LEY 2ª DE 1959 Y SE TOMAN OTRAS DETERMINACIONES"

457	862088,04041	1278237,21034
457	862088,34498	1278239,13743
457	862088,65060	1278241,07116
457	862088,95724	1278243,01139
457	862089,19957	1278244,96615
457	862089,44262	1278246,92665
457	862090,17611	1278252,84334
457	862091,14970	1278257,98833
457	862092,05351	1278262,76452
457	862093,35663	1278272,91093
457	862094,88034	1278283,25800
457	862096,53377	1278289,42975
457	862097,65733	1278293,62348
457	862099,42801	1278297,61740
457	862101,21353	1278301,64478
457	862102,11508	1278303,67828
457	862103,95778	1278305,10282
457	862107,14875	1278307,56967
457	862107,15064	1278307,57249
457	862107,93707	1278308,92305
457	862109,59021	1278311,76115
457	862111,17481	1278313,25340
457	862112,75366	1278314,74020
457	862114,33019	1278316,22481
457	862115,90792	1278317,71054
457	862117,49031	1278319,20065
457	862126,52014	1278325,19787
457	862128,41379	1278326,25749
457	862130,31145	1278327,31936
457	862132,21751	1278328,36592
457	862134,13628	1278329,45960
457	862136,07215	1278330,54282
457	862138,17966	1278331,17210
457	862140,28419	1278331,80050
457	862142,39051	1278332,42943
457	862144,50333	1278333,06030
457	862146,62740	1278333,69453
457	862148,82926	1278333,90817
457	862151,02419	1278334,12113
457	862153,21707	1278334,33390
457	862155,41277	1278334,54693
457	862157,61611	1278334,76070
457	862159,82356	1278334,98674
457	862162,02267	1278334,41344
457	862164,21844	1278334,24041
457	862166,41578	1278334,06725
457	862168,61940	1278333,89357
457	862170,76612	1278333,36064
457	862172,90494	1278332,82967
457	862175,04081	1278332,29943
457	862177,17848	1278331,76875
457	862179,32257	1278331,23644
457	862181,34871	1278330,35267
457	862183,36726	1278329,47221
457	862185,38285	1278328,59304
457	862187,39995	1278327,71322
457	862189,42300	1278326,83078
457	862191,27272	1278325,62578
457	862193,10910	1278324,42946
457	862194,93486	1278323,24007
457	862196,75344	1278322,05635
457	862198,56743	1278320,87358
457	862200,16377	1278319,41827
457	862201,74720	1278317,97474
457	862203,32019	1278316,54072
457	862204,88462	1278315,11451
457	862206,44190	1278313,69479
457	862207,85973	1278312,14244
457	862209,26865	1278310,59983
457	862210,66982	1278309,06670
457	862212,06408	1278307,53914
457	862213,45202	1278306,01949
457	862217,16885	1278301,19923
457	862218,93291	1278298,91145
457	862219,80595	1278298,07655
457	862225,55890	1278292,49255
457	862226,98529	1278291,10805
457	862228,41663	1278289,73755
457	862231,26168	1278287,01342
457	862234,08186	1278284,31311
457	862236,97811	1278281,73639
457	862239,84368	1278279,18698
457	862241,26535	1278277,92216
457	862242,75689	1278276,74705
457	862245,71180	1278274,41903
457	862248,63405	1278272,11676
457	862251,65475	1278270,00458
457	862254,64599	1278267,91300
457	862256,13653	1278266,86937
457	862257,65803	1278265,86079
457	862260,71314	1278263,83295
457	862263,80286	1278261,78215

**“POR MEDIO DE LA CUAL SE SUSTRAE DEFINITIVA Y TEMPORALMENTE UN
ÁREA DE LA RESERVA FORESTAL DEL COCUY ESTABLECIDA MEDIANTE LA
LEY 2ª DE 1959 Y SE TOMAN OTRAS DETERMINACIONES”**

457	862267,01365	1278259,87469	457	862377,35376	1278276,45323
457	862271,93450	1278256,95132	457	862379,27586	1278277,00953
457	862281,12208	1278254,92897	457	862381,19796	1278277,56583
457	862290,43627	1278253,40527	457	862383,12006	1278278,12213
457	862292,00485	1278253,65042	457	862385,04209	1278278,67840
457	862296,08561	1278254,28819	457	862391,22438	1278280,15349
457	862297,94343	1278254,57854	457	862394,79955	1278281,00649
457	862299,79772	1278254,86834	457	862404,06084	1278284,86676
457	862301,65884	1278255,08350	457	862405,92274	1278285,60862
457	862303,52467	1278255,29920	457	862409,64677	1278287,09243
457	862305,39706	1278255,51567	457	862413,37092	1278288,57630
457	862307,27746	1278255,73306	457	862417,12925	1278289,95373
457	862309,16683	1278255,95150	457	862420,88771	1278291,33120
457	862311,03644	1278256,32643	457	862422,76729	1278292,02007
457	862312,91155	1278256,70246	457	862424,67142	1278292,63063
457	862314,79330	1278257,07982	457	862428,49369	1278293,85626
457	862316,68239	1278257,45865	457	862432,34716	1278295,09188
457	862318,57931	1278257,83906	457	862436,27604	1278296,19330
457	862320,45468	1278258,33262	457	862440,23417	1278297,30292
457	862322,33591	1278258,82773	457	862442,22490	1278297,86100
457	862324,22338	1278259,32448	457	862444,37216	1278297,83788
457	862326,11727	1278259,82292	457	862448,38756	1278297,79462
457	862328,01784	1278260,32311	457	862449,73641	1278298,28892
457	862329,89464	1278260,92142	457	862452,57925	1278299,33069
457	862331,77696	1278261,52150	457	862454,65912	1278299,61814
457	862333,66475	1278262,12332	457	862456,74340	1278299,90617
457	862335,55807	1278262,72690	457	862458,83353	1278300,19501
457	862337,45671	1278263,33217	457	862460,93147	1278300,48493
457	862339,36796	1278263,91808	457	862463,03970	1278300,77627
457	862341,28036	1278264,50433	457	862465,17675	1278300,77037
457	862347,01723	1278266,26300	457	862467,31290	1278300,76447
457	862348,87345	1278267,02394	457	862473,71510	1278300,74676
457	862350,72934	1278267,78475	457	862484,28045	1278299,32678
457	862352,58524	1278268,54556	457	862494,60202	1278296,69174
457	862354,44114	1278269,30636	457	862497,88866	1278295,18748
457	862356,29693	1278270,06712	457	862504,26645	1278292,26841
457	862358,20956	1278270,65303	457	862504,27271	1278292,26577
457	862360,12209	1278271,23891	457	862514,10098	1278287,95067
457	862362,03461	1278271,82479	457	862517,89866	1278285,85410
457	862363,94713	1278272,41066	457	862521,72036	1278283,74426
457	862365,85961	1278272,99653	457	862523,64022	1278282,68437
457	862367,77406	1278273,57662	457	862524,97390	1278280,95885
457	862369,68846	1278274,15670	457	862527,59494	1278277,56775
457	862371,60286	1278274,73678	457	862530,16665	1278274,24047
457	862373,51726	1278275,31686	457	862536,41421	1278266,08450
457	862375,43168	1278275,89694	457	862536,51241	1278265,95688

**“POR MEDIO DE LA CUAL SE SUSTRAE DEFINITIVA Y TEMPORALMENTE UN
ÁREA DE LA RESERVA FORESTAL DEL COCUY ESTABLECIDA MEDIANTE LA
LEY 2ª DE 1959 Y SE TOMAN OTRAS DETERMINACIONES”**

457	862536,51491	1278265,95433
457	862539,19069	1278263,30277
457	862543,51746	1278259,01507
457	862544,88039	1278257,59624
457	862546,23393	1278256,18720
457	862547,57795	1278254,78806
457	862548,91269	1278253,39859
457	862550,23870	1278252,01821
457	862551,64026	1278250,73353
457	862553,03102	1278249,45875
457	862557,15264	1278245,68036
457	862561,18248	1278242,57010
457	862564,46584	1278240,03549
457	862564,46838	1278240,03361
457	862573,36023	1278236,93248
457	862582,36123	1278233,39390
457	862583,33592	1278232,90378
457	862585,74707	1278232,38582
457	862590,07992	1278231,45504
457	862592,04122	1278231,03370
457	862593,94712	1278230,42601
457	862595,85294	1278229,81834
457	862597,75876	1278229,21067
457	862601,57035	1278227,99535
457	862611,10423	1278224,97362
457	862612,49791	1278224,49567
457	862619,12871	1278222,22158
457	862619,13480	1278222,21958
457	862620,59658	1278221,81162
457	862630,10311	1278218,76502
457	862630,12160	1278218,75921
457	862630,12788	1278218,75744
457	862639,79298	1278216,19857
457	862649,46293	1278213,63215
457	862657,19955	1278211,58112
457	862659,13366	1278211,06837
457	862661,06277	1278210,53873
457	862664,92096	1278209,47946
457	862668,77905	1278208,42021
457	862672,60025	1278207,23659
457	862676,42137	1278206,05300
457	862678,33183	1278205,46123
457	862683,88071	1278203,03152
457	862685,79663	1278202,66506
457	862687,72744	1278202,29573
457	862697,07296	1278200,11863

457	862706,25841	1278198,82742
457	862710,38251	1278198,68228
457	862715,36078	1278198,50706
457	862724,08787	1278201,06355
457	862732,13955	1278205,14125
457	862739,30262	1278210,57779
457	862742,49423	1278213,66050
457	862742,49678	1278213,66358
457	862744,36826	1278216,07421
457	862745,29941	1278217,27351
457	862749,79213	1278225,05532
457	862752,61017	1278233,57498
457	862753,73505	1278242,46845
457	862753,08835	1278251,40533
457	862752,54574	1278253,12469
457	862752,00732	1278254,83077
457	862751,47122	1278256,52948
457	862750,93572	1278258,22630
457	862750,39912	1278259,92650
457	862749,53520	1278261,49437
457	862748,67770	1278263,05058
457	862747,82376	1278264,60033
457	862746,97062	1278266,14861
457	862746,11560	1278267,70030
457	862745,01779	1278269,09366
457	862743,92491	1278270,48076
457	862742,83340	1278271,86614
457	862741,73974	1278273,25422
457	862740,64036	1278274,64959
457	862739,31516	1278275,82812
457	862737,99328	1278277,00368
457	862736,66715	1278278,18302
457	862735,32579	1278279,37589
457	862733,96606	1278280,58507
457	862732,41727	1278281,55530
457	862730,85874	1278282,53164
457	862729,28758	1278283,51590
457	862727,70181	1278284,50930
457	862726,10030	1278285,51254
457	862724,38801	1278286,33532
457	862722,66464	1278287,16342
457	862717,41943	1278289,68382
457	862708,26909	1278293,55430
457	862704,27060	1278295,60292
457	862699,33877	1278298,12975
457	862689,93579	1278301,57361

"POR MEDIO DE LA CUAL SE SUSTRAE DEFINITIVA Y TEMPORALMENTE UN ÁREA DE LA RESERVA FORESTAL DEL COCUY ESTABLECIDA MEDIANTE LA LEY 2ª DE 1959 Y SE TOMAN OTRAS DETERMINACIONES"

457	862680,44272	1278305,04518	457	862563,32243	1278376,12702
457	862674,76660	1278307,34618	457	862561,08052	1278372,13498
457	862670,95107	1278308,89293	457	862558,69521	1278367,88751
457	862667,22645	1278310,68796	457	862557,42967	1278365,63398
457	862663,47648	1278312,49522	457	862554,84926	1278365,18699
457	862661,58938	1278313,40469	457	862549,83206	1278364,31788
457	862660,04356	1278314,90482	457	862545,03783	1278363,48739
457	862657,00831	1278317,84994	457	862540,56530	1278362,32262
457	862655,61551	1278318,51845	457	862536,14298	1278361,17092
457	862653,15117	1278319,70141	457	862533,92813	1278360,59411
457	862651,49542	1278321,00812	457	862531,65189	1278360,35706
457	862649,83833	1278322,31589	457	862527,11155	1278359,88423
457	862648,18086	1278323,62397	457	862522,54984	1278359,40919
457	862646,52269	1278324,93261	457	862518,05495	1278359,83947
457	862644,86223	1278326,24305	457	862513,61948	1278360,26406
457	862643,34553	1278327,71727	457	862511,41354	1278360,47523
457	862641,83070	1278329,18967	457	862509,29290	1278361,03125
457	862640,31619	1278330,66177	457	862505,10903	1278362,12825
457	862638,80049	1278332,13502	457	862500,98731	1278363,20896
457	862637,28230	1278333,61073	457	862497,04575	1278364,62572
457	862635,95056	1278335,25678	457	862493,17319	1278366,01767
457	862634,62104	1278336,90008	457	862491,26200	1278366,70463
457	862633,29400	1278338,54032	457	862489,36496	1278367,37838
457	862631,96951	1278340,17741	457	862485,59442	1278368,71753
457	862630,64650	1278341,81267	457	862481,82430	1278370,05652
457	862629,49319	1278343,56599	457	862477,96746	1278371,16744
457	862628,34385	1278345,31328	457	862474,11069	1278372,27834
457	862627,19765	1278347,05580	457	862472,18283	1278372,83364
457	862626,05392	1278348,79457	457	862470,27135	1278373,43516
457	862624,91225	1278350,53020	457	862466,44943	1278374,63787
457	862619,92528	1278359,55427	457	862462,62751	1278375,84059
457	862615,43345	1278368,69748	457	862458,82500	1278377,09447
457	862614,27746	1278371,51914	457	862455,02249	1278378,34834
457	862611,61299	1278378,02323	457	862453,12162	1278378,97516
457	862606,83067	1278385,13296	457	862451,21202	1278379,59650
457	862600,28317	1278390,47164	457	862447,36282	1278380,84895
457	862592,20160	1278392,82691	457	862443,47018	1278382,11553
457	862583,92656	1278392,41023	457	862440,03724	1278384,63014
457	862582,38326	1278391,77811	457	862436,59822	1278387,14922
457	862579,37673	1278390,54664	457	862434,87947	1278388,40819
457	862576,38571	1278389,32153	457	862433,07678	1278389,48105
457	862573,99959	1278387,11282	457	862429,46564	1278391,63017
457	862571,68355	1278384,96897	457	862425,84516	1278393,78486
457	862570,34130	1278383,72652	457	862421,86790	1278398,20118
457	862568,96830	1278382,23993	457	862420,07902	1278399,03815
457	862566,17799	1278379,21880	457	862417,42474	1278400,28006

“POR MEDIO DE LA CUAL SE SUSTRAE DEFINITIVA Y TEMPORALMENTE UN ÁREA DE LA RESERVA FORESTAL DEL COCUY ESTABLECIDA MEDIANTE LA LEY 2ª DE 1959 Y SE TOMAN OTRAS DETERMINACIONES”

457	862415,64378	1278401,42627
457	862413,85487	1278402,57760
457	862412,05569	1278403,73553
457	862410,24460	1278404,90113
457	862408,42286	1278406,07364
457	862406,89656	1278407,59661
457	862405,37434	1278409,11552
457	862403,85396	1278410,63258
457	862402,33338	1278412,14985
457	862400,81050	1278413,66942
457	862399,58550	1278415,44922
457	862398,37015	1278417,21502
457	862397,16283	1278418,96918
457	862395,96187	1278420,71407
457	862394,76582	1278422,45183
457	862392,76596	1278426,07379
457	862391,04468	1278429,19141
457	862389,19370	1278431,29560
457	862385,78149	1278436,51127
457	862383,51044	1278439,98262
457	862381,48750	1278443,56302
457	862379,47388	1278447,12695
457	862378,47124	1278448,90153
457	862377,53863	1278450,70211
457	862375,68352	1278454,28375
457	862373,84142	1278457,84029
457	862373,46639	1278462,03152
457	862373,14262	1278465,64384
457	862372,42196	1278466,80994
457	862371,80596	1278467,80687
457	862367,64482	1278476,73053
457	862367,10180	1278477,86824
457	862364,18988	1278483,96946
457	862364,18610	1278483,97722
457	862363,31279	1278485,48622
457	862357,51518	1278493,26201
457	862354,96785	1278496,14484
457	862352,45018	1278498,99410
457	862351,19796	1278500,41124
457	862349,83324	1278501,73228
457	862347,12035	1278504,35833
457	862344,42391	1278506,96846
457	862341,55080	1278509,38308
457	862338,69524	1278511,78294
457	862337,27198	1278512,97908
457	862336,26086	1278514,64487

457	862334,19895	1278518,04183
457	862332,07969	1278521,53324
457	862328,71488	1278523,47134
457	862325,35481	1278525,40670
457	862323,67442	1278526,37460
457	862321,94807	1278527,27448
457	862318,49351	1278529,07522
457	862315,03243	1278530,87936
457	862312,09682	1278533,60217
457	862307,64253	1278537,73357
457	862307,63803	1278537,73593
457	862298,78137	1278542,27798
457	862290,39525	1278547,76657
457	862290,39142	1278547,76904
457	862281,64166	1278552,61397
457	862278,64234	1278553,88096
457	862272,38829	1278556,52294
457	862270,64183	1278557,44339
457	862268,91108	1278558,35555
457	862267,19569	1278559,25962
457	862265,49519	1278560,15585
457	862263,80881	1278561,04460
457	862262,05577	1278561,75334
457	862260,32212	1278562,45424
457	862258,60596	1278563,14807
457	862256,90463	1278563,83591
457	862255,21458	1278564,51914
457	862253,45058	1278564,91077
457	862246,45572	1278566,46371
457	862237,47389	1278566,70177
457	862228,66962	1278564,88807
457	862220,35136	1278561,50015
457	862217,38408	1278559,70421
457	862212,71138	1278556,87614
457	862212,70764	1278556,87379
457	862212,62883	1278556,80731
457	862210,63976	1278553,64697
457	862208,72640	1278550,60690
457	862207,78942	1278549,11816
457	862206,89819	1278547,61595
457	862204,73174	1278543,96427
457	862201,99886	1278539,35784
457	862197,61983	1278536,35780
457	862193,21136	1278533,33763
457	862190,92314	1278531,77001
457	862188,34750	1278530,83907

**“POR MEDIO DE LA CUAL SE SUSTRAE DEFINITIVA Y TEMPORALMENTE UN
ÁREA DE LA RESERVA FORESTAL DEL COCUY ESTABLECIDA MEDIANTE LA
LEY 2ª DE 1959 Y SE TOMAN OTRAS DETERMINACIONES”**

457	862183,05209	1278528,92511	457	862222,95462	1278607,55168
457	862177,30782	1278526,84895	457	862225,07623	1278607,48010
457	862171,12380	1278526,33671	457	862227,19500	1278607,40863
457	862164,28351	1278525,77011	457	862229,31168	1278607,33722
457	862160,45862	1278525,45328	457	862231,42681	1278607,26585
457	862158,15033	1278528,28154	457	862233,53527	1278607,01698
457	862153,88627	1278533,50616	457	862235,63897	1278606,76867
457	862149,87378	1278538,42254	457	862237,73889	1278606,52081
457	862149,34064	1278545,41315	457	862239,83579	1278606,27330
457	862148,88918	1278551,33343	457	862241,93017	1278606,02609
457	862148,68208	1278554,04933	457	862244,02056	1278605,75272
457	862149,17281	1278556,82500	457	862246,10459	1278605,48018
457	862150,32951	1278563,36777	457	862248,18147	1278605,20858
457	862150,00983	1278564,69113	457	862250,25182	1278604,93783
457	862149,53821	1278566,64345	457	862252,31593	1278604,66788
457	862153,01852	1278578,07968	457	862254,34480	1278604,21156
457	862160,66761	1278587,22304	457	862256,36492	1278603,75721
457	862164,72833	1278589,73549	457	862258,37710	1278603,30464
457	862166,76155	1278590,99349	457	862260,38184	1278602,85375
457	862168,70342	1278592,19497	457	862262,37937	1278602,40448
457	862170,49139	1278593,30116	457	862264,35222	1278601,86318
457	862172,41694	1278594,07480	457	862266,31768	1278601,32392
457	862174,34319	1278594,84872	457	862268,27637	1278600,78651
457	862176,27110	1278595,62331	457	862270,22867	1278600,25085
457	862178,20135	1278596,39884	457	862272,17509	1278599,71681
457	862180,13472	1278597,17562	457	862274,11900	1278599,20126
457	862182,08225	1278597,91918	457	862276,05766	1278598,68710
457	862184,03341	1278598,66413	457	862277,98978	1278598,17467
457	862185,98883	1278599,41070	457	862279,91390	1278597,66436
457	862187,94922	1278600,15917	457	862281,83054	1278597,15604
457	862189,91529	1278600,90981	457	862283,75185	1278596,70967
457	862191,93290	1278601,47011	457	862285,66591	1278596,26498
457	862193,95271	1278602,03102	457	862287,57296	1278595,82192
457	862195,97546	1278602,59275	457	862289,47349	1278595,38037
457	862198,00136	1278603,15549	457	862291,36823	1278594,94017
457	862200,03266	1278603,71946	457	862293,27859	1278594,63414
457	862202,08455	1278604,18797	457	862295,18155	1278594,32931
457	862204,13930	1278604,65726	457	862297,07769	1278594,02557
457	862206,19915	1278605,12748	457	862298,97241	1278593,72205
457	862208,26335	1278605,59881	457	862300,86941	1278593,41817
457	862210,33325	1278606,07144	457	862302,78361	1278593,27362
457	862212,42527	1278606,38076	457	862304,69711	1278593,12913
457	862214,52020	1278606,69050	457	862306,61074	1278592,98462
457	862216,61870	1278607,00076	457	862308,52528	1278592,84005
457	862218,72151	1278607,31167	457	862310,44134	1278592,69537
457	862220,82953	1278607,62334	457	862312,36275	1278592,71040

“POR MEDIO DE LA CUAL SE SUSTRAE DEFINITIVA Y TEMPORALMENTE UN AREA DE LA RESERVA FORESTAL DEL COCUY ESTABLECIDA MEDIANTE LA LEY 2ª DE 1959 Y SE TOMAN OTRAS DETERMINACIONES”

457	862314,28270	1278592,72542
457	862316,20213	1278592,74043
457	862318,12202	1278592,75545
457	862320,04812	1278592,77052
457	862321,97294	1278592,98218
457	862323,90269	1278593,19438
457	862325,83824	1278593,40723
457	862327,78023	1278593,62078
457	862329,72910	1278593,83510
457	862331,65821	1278594,34429
457	862333,59237	1278594,85482
457	862335,53299	1278595,36705
457	862337,48132	1278595,88133
457	862339,43975	1278596,39824
457	862341,44024	1278596,72955
457	862343,46677	1278597,06518
457	862345,52112	1278597,40542
457	862347,60532	1278597,75059
457	862349,72216	1278598,10118
457	862351,88480	1278598,15153
457	862354,07419	1278598,20247
457	862356,29245	1278598,25409
457	862358,53673	1278598,30631
457	862360,79113	1278598,35877
457	862363,00090	1278597,849-3
457	862365,19480	1278597,343-3
457	862367,37649	1278596,83994
457	862369,54961	1278596,33873
457	862371,71797	1278595,83862
457	862373,75300	1278594,81021
457	862375,76187	1278593,79496
457	862377,74809	1278592,79115
457	862379,71524	1278591,79697
457	862381,66682	1278590,81067
457	862383,59655	1278589,80744
457	862385,51608	1278588,80951
457	862387,42855	1278587,81525
457	862389,33710	1278586,82303
457	862391,24482	1278585,83124
457	862393,04277	1278584,64648
457	862394,83522	1278583,46535
457	862396,62513	1278582,28590
457	862398,41543	1278581,10618
457	862400,20895	1278579,92433
457	862401,83095	1278578,51461
457	862403,44886	1278577,10845
457	862405,06541	1278575,70348
457	862406,68323	1278574,29740
457	862408,30514	1278572,88777
457	862410,28508	1278564,74747
457	862411,95009	1278559,20115
457	862421,01916	1278557,93012
457	862422,53193	1278557,18257
457	862424,00515	1278556,45460
457	862425,45293	1278555,73921
457	862426,88856	1278555,02982
457	862428,32500	1278554,32003
457	862429,88064	1278553,92104
457	862431,42173	1278553,52580
457	862432,96194	1278553,13079
457	862434,51505	1278552,73248
457	862436,09516	1278552,32728
457	862437,71192	1278552,44403
457	862439,31546	1278552,55983
457	862440,92025	1278552,67572
457	862442,54071	1278552,79274
457	862444,19163	1278552,91200
457	862445,69070	1278553,58847
457	862447,17384	1278554,25774
457	862448,65450	1278554,92590
457	862450,14590	1278555,59890
457	862451,66150	1278556,28288
457	862452,86904	1278557,41564
457	862457,68450	1278561,93288
457	862459,55359	1278565,05250
457	862462,01831	1278569,16610
457	862462,01846	1278569,17114
457	862462,22014	1278577,58097
457	862461,86879	1278579,20471
457	862461,52228	1278580,80579
457	862461,18470	1278582,36565
457	862460,85389	1278583,89423
457	862460,51695	1278585,45083
457	862459,56126	1278586,73579
457	862458,62899	1278587,98926
457	862457,70757	1278589,22814
457	862456,78511	1278590,46844
457	862455,84949	1278591,72642
457	862454,55308	1278592,60725
457	862453,27452	1278593,47586
457	862451,99750	1278594,34343

**“POR MEDIO DE LA CUAL SE SUSTRAE DEFINITIVA Y TEMPORALMENTE UN
ÁREA DE LA RESERVA FORESTAL DEL COCUY ESTABLECIDA MEDIANTE LA
LEY 2ª DE 1959 Y SE TOMAN OTRAS DETERMINACIONES”**

457	862450,70550	1278595,22117	457	862334,57300	1278696,35430
457	862449,38103	1278596,12098	457	862332,97166	1278697,16469
457	862447,83150	1278596,45930	457	862331,37807	1278697,97114
457	862441,21580	1278597,90330	457	862329,78779	1278698,77592
457	862435,58498	1278597,56391	457	862328,19628	1278699,58132
457	862433,61012	1278597,44488	457	862326,59899	1278700,38963
457	862431,60524	1278597,32407	457	862324,88153	1278700,89780
457	862429,57931	1278597,47992	457	862323,17150	1278701,40376
457	862427,54269	1278597,63660	457	862321,46400	1278701,90898
457	862423,69680	1278597,93247	457	862319,75417	1278702,41488
457	862421,37955	1278598,11074	457	862318,03700	1278702,92296
457	862417,18999	1278597,63047	457	862316,25111	1278703,07473
457	862412,89029	1278597,13754	457	862314,47244	1278703,22586
457	862410,68542	1278596,88477	457	862312,68754	1278703,37752
457	862408,50717	1278597,10282	457	862310,89093	1278703,53018
457	862404,07509	1278597,54649	457	862309,07869	1278703,68417
457	862399,49643	1278598,00486	457	862307,24769	1278703,85464
457	862395,25892	1278599,91677	457	862305,39461	1278704,02717
457	862391,00594	1278601,83566	457	862302,02162	1278704,34121
457	862388,86897	1278602,79982	457	862300,80620	1278704,45444
457	862387,06845	1278604,33460	457	862299,74340	1278704,05962
457	862383,53087	1278607,35005	457	862290,19965	1278702,84050
457	862380,02508	1278610,33841	457	862280,46906	1278701,16142
457	862377,00844	1278613,81329	457	862276,22485	1278699,89017
457	862374,01026	1278617,26690	457	862270,79999	1278698,26532
457	862372,51382	1278618,99066	457	862266,80909	1278697,44599
457	862371,29866	1278620,89482	457	862264,80298	1278697,03414
457	862368,88883	1278624,67103	457	862262,78932	1278696,62074
457	862366,49104	1278628,42857	457	862260,76729	1278696,20562
457	862366,00012	1278632,93125	457	862258,71201	1278695,95569
457	862365,29753	1278639,37634	457	862256,65110	1278695,70509
457	862362,78326	1278646,72609	457	862254,58393	1278695,45373
457	862361,98947	1278649,04664	457	862252,50948	1278695,20149
457	862359,31561	1278658,61444	457	862250,42637	1278694,94819
457	862358,89761	1278660,18741	457	862245,71288	1278695,31026
457	862356,82161	1278667,99972	457	862243,86291	1278695,45238
457	862356,81938	1278668,00775	457	862239,84176	1278694,68420
457	862352,80103	1278676,59815	457	862229,31070	1278696,16449
457	862348,42791	1278684,76353	457	862219,15083	1278699,09911
457	862348,42441	1278684,76710	457	862214,98581	1278700,19994
457	862345,70060	1278687,42199	457	862208,89043	1278701,81098
457	862341,89458	1278691,13194	457	862206,97905	1278702,72452
457	862340,41568	1278692,18681	457	862205,07488	1278703,63462
457	862338,94842	1278693,23339	457	862203,17619	1278704,54210
457	862337,48835	1278694,27483	457	862201,28150	1278705,44767
457	862336,03130	1278695,31412	457	862199,38983	1278706,35180

**“POR MEDIO DE LA CUAL SE SUSTRAE DEFINITIVA Y TEMPORALMENTE UN
ÁREA DE LA RESERVA FORESTAL DEL COCUY ESTABLECIDA MEDIANTE LA
LEY 2ª DE 1959 Y SE TOMAN OTRAS DETERMINACIONES”**

457	862197,58721	1278707,40469
457	862195,79081	1278708,45394
457	862193,99974	1278709,50008
457	862192,21346	1278710,54343
457	862190,43160	1278711,58419
457	862188,71756	1278712,71698
457	862187,00935	1278713,84592
457	862185,30685	1278714,97109
457	862183,60998	1278716,09253
457	862181,91892	1278717,21014
457	862180,25527	1278718,35460
457	862178,59779	1278719,49481
457	862176,94649	1278720,63078
457	862175,30030	1278721,76322
457	862173,65800	1278722,89299
457	862172,13701	1278724,18422
457	862170,61887	1278725,47304
457	862169,10331	1278726,75966
457	862167,58996	1278728,04441
457	862166,07830	1278729,32773
457	862164,08061	1278729,89195
457	862162,09607	1278730,45246
457	862160,12613	1278731,00885
457	862158,17201	1278731,56077
457	862156,23502	1278732,10791
457	862154,61449	1278733,13364
457	862152,99934	1278734,15596
457	862151,38895	1278735,17527
457	862149,78276	1278736,19192
457	862148,18020	1278737,20627
457	862146,57271	1278738,20496
457	862144,96758	1278739,20218
457	862143,36370	1278740,19862
457	862141,75910	1278741,19551
457	862140,14896	1278742,19584
457	862138,44444	1278742,99969
457	862136,73823	1278743,80434
457	862135,02930	1278744,61027
457	862133,31671	1278745,41793
457	862131,59952	1278746,22776
457	862129,82868	1278746,89857
457	862128,05576	1278747,57017
457	862126,27975	1278748,24294
457	862124,49965	1278748,91726
457	862122,71367	1278749,59381
457	862120,91552	1278750,26796

457	862119,10688	1278750,94604
457	862117,28723	1278751,62824
457	862114,82812	1278752,55019
457	862113,61433	1278753,00526
457	862103,95326	1278754,44888
457	862094,19606	1278755,91860
457	862087,54490	1278756,25036
457	862084,23601	1278756,41541
457	862074,27652	1278757,31658
457	862066,31030	1278758,05554
457	862064,31855	1278758,24030
457	862062,32722	1278758,42455
457	862060,33566	1278758,60882
457	862058,34409	1278758,79309
457	862056,35253	1278758,97737
457	862054,36091	1278759,16164
457	862052,36951	1278759,34693
457	862050,37804	1278759,53223
457	862048,38658	1278759,71752
457	862046,39512	1278759,90281
457	862044,40400	1278760,08807
457	862042,41450	1278760,26815
457	862040,42810	1278760,44794
457	862038,44470	1278760,62745
457	862036,46432	1278760,80670
457	862034,48716	1278760,98567
457	862032,52895	1278761,34670
457	862028,34352	1278762,11836
457	862026,49929	1278762,45840
457	862024,67203	1278762,27353
457	862014,87678	1278763,21139
457	862009,57126	1278762,99998
457	862005,10976	1278762,82224
457	861999,29447	1278762,44798
457	861997,35813	1278762,32336
457	861995,42220	1278762,19875
457	861993,49355	1278761,97736
457	861991,56633	1278761,75613
457	861989,63770	1278761,53474
457	861987,70648	1278761,31305
457	861985,77225	1278761,09101
457	861983,84630	1278760,78271
457	861981,91822	1278760,47407
457	861979,98765	1278760,16503
457	861978,05429	1278759,85554
457	861976,11804	1278759,54560

**“POR MEDIO DE LA CUAL SE SUSTRAE DEFINITIVA Y TEMPORALMENTE UN
ÁREA DE LA RESERVA FORESTAL DEL COCUY ESTABLECIDA MEDIANTE LA
LEY 2ª DE 1959 Y SE TOMAN OTRAS DETERMINACIONES”**

457	861974,15167	1278759,38765
457	861972,18019	1278759,22930
457	861968,87529	1278758,96384
457	861967,04432	1278758,81678
457	861966,27136	1278758,57385
457	861956,51995	1278756,65377
457	861946,67252	1278754,89990
457	861941,62765	1278753,44950
457	861937,00919	1278752,12171
457	861931,11853	1278750,82717
457	861929,15229	1278750,39507
457	861927,18447	1278749,96261
457	861925,21849	1278749,51546
457	861923,25070	1278749,06789
457	861921,28126	1278748,61995
457	861919,31008	1278748,17161
457	861917,33692	1278747,72282
457	861915,35837	1278747,29502
457	861913,37777	1278746,86678
457	861911,39511	1278746,43810
457	861909,41024	1278746,00894
457	861907,42315	1278745,57930
457	861905,42318	1278745,21719
457	861903,42133	1278744,85474
457	861901,41731	1278744,49189
457	861899,41093	1278744,12862
457	861897,40208	1278743,76490
457	861895,38196	1278743,47107
457	861893,35981	1278743,17695
457	861891,33534	1278742,88248
457	861889,30833	1278742,58765
457	861887,27870	1278742,29245
457	861885,23915	1278742,08623
457	861883,19926	1278741,87998
457	861881,15868	1278741,67366
457	861879,11719	1278741,46725
457	861877,07456	1278741,26073
457	861875,02577	1278741,15501
457	861872,97637	1278741,04929
457	861870,92766	1278740,94355
457	861868,87794	1278740,83778
457	861866,82769	1278740,73200
457	861864,77466	1278740,74159
457	861862,72234	1278740,75118
457	861860,67031	1278740,76077
457	861858,61837	1278740,77036

457	861856,56622	1278740,77995
457	861854,51615	1278740,88673
457	861852,46685	1278740,99347
457	861850,41819	1278741,10017
457	861848,36995	1278741,20686
457	861846,32172	1278741,31354
457	861844,27864	1278741,50032
457	861842,23629	1278741,68704
457	861840,19468	1278741,87369
457	861838,15359	1278742,06030
457	861836,11272	1278742,24688
457	861834,08042	1278742,52047
457	861832,04915	1278742,79392
457	861830,01882	1278743,06724
457	861827,98921	1278743,34047
457	861825,96004	1278743,61363
457	861823,95391	1278744,05909
457	861821,95025	1278744,50401
457	861819,94891	1278744,94841
457	861817,94968	1278745,39235
457	861815,95243	1278745,83584
457	861813,95706	1278746,28085
457	861811,96329	1278746,72550
457	861809,97082	1278747,16985
457	861807,97948	1278747,61396
457	861805,98898	1278748,05788
457	861804,03241	1278748,66347
457	861798,61988	1278750,33874
457	861796,23183	1278751,07789
457	861786,23247	1278753,02024
457	861776,46421	1278755,88325
457	861766,83109	1278759,14138
457	861757,31551	1278762,65169
457	861753,28557	1278763,46611
457	861749,24663	1278764,28236
457	861747,22410	1278764,69110
457	861745,32307	1278765,39738
457	861741,52325	1278766,80910
457	861737,72681	1278768,21958
457	861734,06194	1278769,92154
457	861730,40348	1278771,62055
457	861728,57624	1278772,46912
457	861726,77823	1278773,37738
457	861723,18638	1278775,19178
457	861719,60075	1278777,00304
457	861716,03229	1278778,83809

“POR MEDIO DE LA CUAL SE SUSTRAE DEFINITIVA Y TEMPORALMENTE UN AREA DE LA RESERVA FORESTAL DEL COCUY ESTABLECIDA MEDIANTE LA LEY 2ª DE 1959 Y SE TOMAN OTRAS DETERMINACIONES”

457	861712,46916	1278780,67039
457	861710,68976	1278781,58543
457	861708,90498	1278782,48915
457	861705,33909	1278784,29473
457	861701,77652	1278786,09863
457	861698,20430	1278787,87427
457	861692,85087	1278790,53529
457	861690,88300	1278791,00025
457	861686,95505	1278791,92893
457	861683,03873	1278792,85369
457	861679,40071	1278794,4-244
457	861675,76692	1278795,96937
457	861673,95192	1278796,74702
457	861672,16844	1278797,60374
457	861668,60272	1278799,31658
457	861665,03630	1278801,02975
457	861661,41913	1278802,61013
457	861657,80138	1278804,19076
457	861655,99178	1278804,98139
457	861654,16580	1278805,72532
457	861646,85697	1278808,70306
457	861637,60743	1278812,14852
457	861637,60456	1278812,14907
457	861632,92762	1278812,96116
457	861627,87103	1278813,83922
457	861622,10037	1278815,06152
457	861620,17766	1278815,46878
457	861618,25493	1278815,87604
457	861616,32262	1278816,23458
457	861614,39041	1278816,59309
457	861612,45764	1278816,95171
457	861610,52408	1278817,31047
457	861608,58949	1278817,66943
457	861606,67281	1278818,13806
457	861601,54517	1278819,35180
457	861598,98190	1278820,01853
457	861589,20169	1278821,52955
457	861589,19779	1278821,53981
457	861581,68931	1278821,96718
457	861579,28872	1278822,10385
457	861569,39428	1278822,91660
457	861567,41035	1278823,04929
457	861565,42572	1278823,18203
457	861563,44034	1278823,31432
457	861561,45417	1278823,44766
457	861559,46710	1278823,58056
457	861557,48359	1278823,76651
457	861555,49899	1278823,95257
457	861553,51339	1278824,13872
457	861551,52681	1278824,32496
457	861549,53934	1278824,51128
457	861547,54483	1278824,61961
457	861545,54953	1278824,72799
457	861543,55334	1278824,83641
457	861541,55622	1278824,94488
457	861539,55885	1278825,05337
457	861537,56137	1278825,16284
457	861535,56397	1278825,27232
457	861533,56658	1278825,38179
457	861531,56919	1278825,49126
457	861529,57203	1278825,60072
457	861527,57795	1278825,75774
457	861525,58411	1278825,91475
457	861523,59026	1278826,07175
457	861521,59642	1278826,22875
457	861519,60241	1278826,38576
457	861517,60489	1278826,49134
457	861515,60721	1278826,59692
457	861513,60952	1278826,70251
457	861511,61184	1278826,80809
457	861509,61414	1278826,91367
457	861507,61910	1278827,05742
457	861505,62212	1278827,20131
457	861503,62284	1278827,34537
457	861501,62125	1278827,48959
457	861499,61750	1278827,63397
457	861497,61421	1278827,81756
457	861495,60889	1278828,00134
457	861493,60138	1278828,18531
457	861491,59166	1278828,36949
457	861489,57946	1278828,55390
457	861487,56386	1278828,72188
457	861485,54550	1278828,89008
457	861483,52453	1278829,05850
457	861481,50079	1278829,22715
457	861479,47405	1278829,39605
457	861477,44346	1278829,55828
457	861475,40935	1278829,72079
457	861473,37149	1278829,88360
457	861471,32958	1278830,04674
457	861469,28326	1278830,21023
457	861467,26346	1278830,57091

“POR MEDIO DE LA CUAL SE SUSTRAE DEFINITIVA Y TEMPORALMENTE UN ÁREA DE LA RESERVA FORESTAL DEL COCUY ESTABLECIDA MEDIANTE LA LEY 2ª DE 1959 Y SE TOMAN OTRAS DETERMINACIONES”

457	861465,24176	1278830,93194	457	861335,54350	1278877,31813
457	861463,21791	1278831,29335	457	861333,64530	1278877,54726
457	861461,19160	1278831,65519	457	861331,74971	1278877,77607
457	861459,16247	1278832,01754	457	861329,85580	1278878,00467
457	861457,16290	1278832,53870	457	861327,96244	1278878,23321
457	861455,16372	1278833,05976	457	861326,05508	1278878,32209
457	861453,16615	1278833,58040	457	861324,15079	1278878,41082
457	861451,16983	1278834,10072	457	861322,24886	1278878,49943
457	861449,17455	1278834,62076	457	861320,34834	1278878,58798
457	861447,18708	1278835,17071	457	861318,44750	1278878,67652
457	861445,20041	1278835,72044	457	861316,53864	1278878,61195
457	861443,21392	1278836,27012	457	861314,62975	1278878,54738
457	861441,22720	1278836,81986	457	861312,71963	1278878,48276
457	861439,23969	1278837,36982	457	861310,80745	1278878,41808
457	861437,28633	1278838,02810	457	861308,89268	1278878,35329
457	861435,33578	1278838,68543	457	861306,97861	1278878,17834
457	861433,38732	1278839,34190	457	861305,06330	1278878,00328
457	861431,44211	1278839,99760	457	861303,14587	1278877,82802
457	861429,49818	1278840,65271	457	861301,22575	1278877,65252
457	861427,58803	1278841,39391	457	861299,30249	1278877,47673
457	861425,68052	1278842,13409	457	861297,38477	1278877,20350
457	861423,77555	1278842,87328	457	861295,46488	1278876,92996
457	861421,87288	1278843,61159	457	861293,54234	1278876,65604
457	861419,97223	1278844,34911	457	861291,61680	1278876,38170
457	861418,21713	1278845,43875	457	861289,68811	1278876,10687
457	861416,46744	1278846,52507	457	861287,80325	1278875,47430
457	861414,72274	1278847,60829	457	861285,91909	1278874,84197
457	861412,38480	1278849,05983	457	861284,03472	1278874,20956
457	861411,24664	1278849,76647	457	861282,14944	1278873,57685
457	861401,86473	1278853,45916	457	861280,26241	1278872,94355
457	861392,60476	1278857,33171	457	861278,31949	1278872,65022
457	861383,54579	1278861,51425	457	861276,37128	1278872,35613
457	861374,60936	1278865,81328	457	861274,41799	1278872,06128
457	861365,67670	1278870,01177	457	861272,45962	1278871,76566
457	861362,62905	1278870,77243	457	861270,49613	1278871,46927
457	861356,12979	1278872,39458	457	861268,56736	1278870,93973
457	861354,25783	1278872,92235	457	861266,63390	1278870,40889
457	861352,39039	1278873,44884	457	861264,69472	1278869,87649
457	861350,52720	1278873,97414	457	861262,74550	1278869,34133
457	861348,66780	1278874,49836	457	861260,78488	1278868,80304
457	861346,81161	1278875,02168	457	861258,73387	1278868,74414
457	861344,93007	1278875,43689	457	861256,67395	1278868,68505
457	861343,05349	1278875,85100	457	861254,60619	1278868,62572
457	861341,18123	1278876,26416	457	861252,53135	1278868,56620
457	861339,31252	1278876,67653	457	861250,45017	1278868,50650
457	861337,44532	1278877,08857	457	861248,33217	1278868,68474

**“POR MEDIO DE LA CUAL SE SUSTRAE DEFINITIVA Y TEMPORALMENTE UN
ÁREA DE LA RESERVA FORESTAL DEL COCUY ESTABLECIDA MEDIANTE LA
LEY 2ª DE 1959 Y SE TOMAN OTRAS DETERMINACIONES”**

457	861246,21363	1278868,86304
457	861244,09551	1278869,04129
457	861241,97869	1278869,21944
457	861239,86405	1278869,39740
457	861237,75103	1278869,58084
457	861235,64102	1278869,76402
457	861233,53381	1278869,94695
457	861231,42911	1278870,12967
457	861229,32621	1278870,31223
457	861227,22358	1278870,44868
457	861225,11898	1278870,58527
457	861223,01058	1278870,72210
457	861220,89689	1278870,85927
457	861218,77986	1278870,99666
457	861216,66967	1278871,22123
457	861214,55665	1278871,44610
457	861212,43829	1278871,67153
457	861210,31223	1278871,89779
457	861208,17614	1278872,12513
457	861206,13406	1278872,76575
457	861204,09692	1278873,40482
457	861202,06234	1278874,04309
457	861200,02808	1278874,68126
457	861197,99205	1278875,32000
457	861196,04333	1278876,19606
457	861194,09947	1278877,06993
457	861192,15813	1278877,94266
457	861190,21718	1278878,81523
457	861188,27430	1278879,68866
457	861186,44747	1278880,78866
457	861184,62507	1278881,88602
457	861182,80520	1278882,98186
457	861180,98584	1278884,07738
457	861179,16502	1278885,17380
457	861177,48356	1278886,47839
457	861175,80633	1278887,77969
457	861174,13146	1278889,07917
457	861172,45708	1278890,37826
457	861170,78124	1278891,67849
457	861166,50221	1278896,54389
457	861163,79123	1278899,62671
457	861162,82699	1278900,73703
457	861162,25100	1278901,36569
457	861160,47192	1278903,43083
457	861160,24484	1278903,71133
457	861156,90651	1278907,55663

457	861150,29243	1278915,86827
457	861146,10062	1278925,62033
457	861144,84931	1278929,89821
457	861144,84663	1278929,90498
457	861143,46425	1278933,13877
457	861142,43751	1278935,54097
457	861141,37148	1278939,64018
457	861140,83808	1278941,69125
457	861140,30359	1278943,74649
457	861139,76744	1278945,80815
457	861139,23671	1278947,87979
457	861138,70322	1278949,96219
457	861138,16634	1278952,05782
457	861137,62544	1278954,16913
457	861137,07985	1278956,29877
457	861137,08361	1278958,46186
457	861137,08739	1278960,62253
457	861137,09116	1278962,78118
457	861137,09493	1278964,93469
457	861137,09869	1278967,08475
457	861137,38154	1278969,20811
457	861137,66291	1278971,32023
457	861137,94300	1278973,42276
457	861138,22200	1278975,51714
457	861138,50009	1278977,60457
457	861139,03961	1278979,64082
457	861139,57592	1278981,66491
457	861140,10935	1278983,67816
457	861140,64020	1278985,68163
457	861141,16868	1278987,67614
457	861141,83120	1278989,63148
457	861142,49047	1278991,57720
457	861143,14682	1278993,51432
457	861143,80051	1278995,44358
457	861144,45166	1278997,36542
457	861147,09733	1279007,04563
457	861149,55784	1279016,73870
457	861150,01697	1279018,68579
457	861150,47614	1279020,63301
457	861150,93530	1279022,58023
457	861151,39446	1279024,52745
457	861151,85358	1279026,47447
457	861152,31791	1279028,42055
457	861152,78219	1279030,36642
457	861153,24647	1279032,31230
457	861153,71074	1279034,25818

“POR MEDIO DE LA CUAL SE SUSTRAE DEFINITIVA Y TEMPORALMENTE UN ÁREA DE LA RESERVA FORESTAL DEL COCUY ESTABLECIDA MEDIANTE LA LEY 2ª DE 1959 Y SE TOMAN OTRAS DETERMINACIONES”

457	861154,17500	1279036,20394	457	861167,53508	1279124,26987
457	861154,66996	1279038,14190	457	861167,19312	1279126,14261
457	861155,16488	1279040,07973	457	861166,85126	1279128,01482
457	861155,65981	1279042,01757	457	861166,50927	1279129,88774
457	861156,15474	1279043,95541	457	861166,16694	1279131,76244
457	861156,64969	1279045,89333	457	861165,65058	1279133,59722
457	861157,04810	1279047,85640	457	861165,13482	1279135,42991
457	861157,44652	1279049,81955	457	861164,61924	1279137,26190
457	861157,84495	1279051,78271	457	861164,10353	1279139,09440
457	861158,24337	1279053,74586	457	861163,58734	1279140,92858
457	861158,64183	1279055,70918	457	861162,90696	1279142,70864
457	861159,17437	1279057,63661	457	861162,22731	1279144,48681
457	861159,70600	1279059,56073	457	861161,54791	1279146,26431
457	861160,23648	1279061,48068	457	861160,86832	1279148,04231
457	861160,76583	1279063,39652	457	861160,18814	1279149,82182
457	861161,29401	1279065,30814	457	861159,35738	1279151,53649
457	861161,84447	1279067,21039	457	861158,52742	1279153,24953
457	861162,39383	1279069,10887	457	861157,69763	1279154,96221
457	861162,94223	1279071,00399	457	861156,86746	1279156,67569
457	861163,48973	1279072,89600	457	861156,03643	1279158,39090
457	861164,03638	1279074,78512	457	861155,04535	1279160,01918
457	861164,46421	1279076,69820	457	861154,05540	1279161,64561
457	861164,89115	1279078,60732	457	861153,06543	1279163,27208
457	861165,31729	1279080,51284	457	861152,07336	1279164,90199
457	861165,74269	1279082,41508	457	861151,07849	1279166,53651
457	861166,16743	1279084,31437	457	861149,94555	1279168,08331
457	861166,47792	1279086,23124	457	861148,81137	1279169,63180
457	861166,78770	1279088,14366	457	861147,67537	1279171,18277
457	861167,09634	1279090,05219	457	861146,53707	1279172,73688
457	861167,40544	1279091,95739	457	861145,39598	1279174,29482
457	861167,71362	1279093,85998	457	861144,15694	1279175,78087
457	861167,89247	1279095,77475	457	861142,91603	1279177,26915
457	861168,07088	1279097,68482	457	861141,67296	1279178,76003
457	861168,24892	1279099,59098	457	861140,42742	1279180,25388
457	861168,42669	1279101,49417	457	861139,17915	1279181,75099
457	861168,60428	1279103,39548	457	861137,86137	1279183,19257
457	861168,61845	1279105,30067	457	861136,54137	1279184,63658
457	861168,63260	1279107,20199	457	861135,21894	1279186,08325
457	861168,64675	1279109,10314	457	861133,89393	1279187,53274
457	861168,66090	1279111,00545	457	861132,56627	1279188,98513
457	861168,67507	1279112,91034	457	861131,19840	1279190,40523
457	861168,51553	1279114,80748	457	861129,82804	1279191,82793
457	861168,35607	1279116,70340	457	861128,45505	1279193,25335
457	861168,19663	1279118,59918	457	861127,07940	1279194,68154
457	861168,03709	1279120,49609	457	861125,70106	1279196,11252
457	861167,87734	1279122,39545	457	861124,31628	1279197,54263

**“POR MEDIO DE LA CUAL SE SUSTRAE DEFINITIVA Y TEMPORALMENTE UN
ÁREA DE LA RESERVA FORESTAL DEL COCUY ESTABLECIDA MEDIANTE LA
LEY 2ª DE 1959 Y SE TOMAN OTRAS DETERMINACIONES”**

457	861122,92883	1279198,97551
457	861121,53870	1279200,41114
457	861120,14611	1279201,84932
457	861118,75105	1279203,29006
457	861117,36278	1279204,74139
457	861115,97210	1279206,19524
457	861114,57919	1279207,65143
457	861113,18403	1279209,10996
457	861111,78669	1279210,57078
457	861110,41940	1279212,06485
457	861109,05017	1279213,56103
457	861107,67887	1279215,05947
457	861106,30542	1279216,56027
457	861104,92975	1279218,06349
457	861103,60855	1279219,61972
457	861102,28569	1279221,17789
457	861100,96098	1279222,73825
457	861099,63421	1279224,30104
457	861098,30525	1279225,86641
457	861097,05814	1279227,50288
457	861095,80983	1279229,14089
457	861094,55993	1279230,78102
457	861092,05384	1279234,06949
457	861086,35140	1279242,75410
457	861081,33425	1279251,88944
457	861077,11039	1279261,41157
457	861075,90662	1279265,75936
457	861074,34644	1279271,39475
457	861070,38891	1279280,94498
457	861069,11323	1279284,85444
457	861067,83856	1279288,76082
457	861067,20153	1279290,71307
457	861066,72083	1279292,69579
457	861065,76152	1279296,65265
457	861064,80527	1279300,59688
457	861064,14639	1279304,58086
457	861063,49032	1279308,54792
457	861063,16332	1279310,52521
457	861062,96513	1279312,52047
457	861062,57150	1279316,48314
457	861062,18123	1279320,41194
457	861061,67979	1279324,29094
457	861060,93236	1279330,07280
457	861060,22171	1279333,33809
457	861060,22020	1279333,34248
457	861059,06532	1279336,41590

457	861058,04101	1279339,14218
457	861055,67489	1279344,22584
457	861054,89585	1279345,89963
457	861054,11961	1279347,56741
457	861053,12659	1279349,10901
457	861052,14079	1279350,63934
457	861051,15687	1279352,16677
457	861050,17242	1279353,69502
457	861049,18527	1279355,22745
457	861047,96512	1279356,58315
457	861046,74927	1279357,93407
457	861045,53498	1279359,28327
457	861044,31953	1279360,63375
457	861043,10009	1279361,98866
457	861041,67556	1279363,12576
457	861040,25563	1279364,25915
457	861038,83728	1279365,39128
457	861037,41736	1279366,52467
457	861035,99280	1279367,66172
457	861034,40354	1279368,55397
457	861032,81921	1279369,44345
457	861031,23617	1279370,33221
457	861029,65089	1279371,22222
457	861028,05974	1279372,11554
457	861026,34595	1279372,73828
457	861024,63683	1279373,35931
457	861022,92868	1279373,97998
457	861021,21771	1279374,60168
457	861019,50010	1279375,22579
457	861017,70536	1279375,56123
457	861015,91530	1279375,89580
457	861014,12591	1279376,23025
457	861012,33322	1279376,56531
457	861010,53331	1279376,90170
457	861001,37859	1279377,05104
457	860992,12477	1279375,79599
457	860982,86526	1279373,46636
457	860973,60110	1279370,42197
457	860971,45500	1279369,82587
457	860963,99082	1279367,75277
457	860963,98261	1279367,75038
457	860963,97413	1279367,74669
457	860956,87648	1279364,55621
457	860954,74428	1279363,59779
457	860945,00921	1279360,41496
457	860934,95708	1279357,80907

**“POR MEDIO DE LA CUAL SE SUSTRAE DEFINITIVA Y TEMPORALMENTE UN
ÁREA DE LA RESERVA FORESTAL DEL COCUY ESTABLECIDA MEDIANTE LA
LEY 2ª DE 1959 Y SE TOMAN OTRAS DETERMINACIONES”**

457	860926,65895	1279356,44301	457	860814,80269	1279448,26391
457	860924,56636	1279356,09852	457	860814,80121	1279448,26635
457	860922,45013	1279355,95228	457	860811,49939	1279453,62241
457	860920,33466	1279355,80611	457	860809,65542	1279456,61365
457	860918,21775	1279355,65984	457	860804,55983	1279464,86806
457	860916,09706	1279355,51331	457	860802,32330	1279468,00968
457	860913,97011	1279355,36634	457	860801,20895	1279469,57500
457	860911,84546	1279355,48753	457	860800,09664	1279471,13746
457	860909,72244	1279355,60863	457	860798,98501	1279472,69895
457	860907,59882	1279355,72977	457	860797,75909	1279474,17318
457	860905,47225	1279355,85108	457	860796,53432	1279475,64599
457	860903,34039	1279355,97270	457	860795,31016	1279477,11807
457	860901,24361	1279356,36548	457	860794,08599	1279478,59017
457	860899,14965	1279356,75774	457	860792,86104	1279480,06320
457	860897,05613	1279357,14992	457	860791,51676	1279481,42896
457	860894,96073	1279357,54244	457	860790,17385	1279482,79331
457	860892,86102	1279357,93578	457	860788,83177	1279484,15681
457	860890,82683	1279358,58515	457	860787,48983	1279485,52016
457	860888,79581	1279359,23353	457	860786,14739	1279486,88402
457	860886,76581	1279359,88158	457	860784,69705	1279488,13451
457	860884,73458	1279360,53002	457	860783,24848	1279489,38347
457	860882,69997	1279361,17956	457	860781,80089	1279490,63159
457	860880,76635	1279362,08933	457	860780,35353	1279491,87951
457	860878,83713	1279362,99703	457	860778,90554	1279493,12798
457	860876,91006	1279363,90372	457	860777,37335	1279494,27195
457	860874,98302	1279364,81040	457	860775,84235	1279495,41503
457	860873,05380	1279365,71810	457	860774,31191	1279496,55769
457	860871,25720	1279366,87216	457	860772,78123	1279497,70052
457	860869,46569	1279368,02296	457	860771,24952	1279498,84412
457	860867,67734	1279369,17174	457	860769,64848	1279499,88783
457	860865,89014	1279370,31977	457	860768,04797	1279500,93118
457	860864,10230	1279371,46824	457	860766,44721	1279501,97469
457	860862,46068	1279372,82449	457	860764,84537	1279503,01891
457	860860,82404	1279374,17662	457	860763,24173	1279504,06429
457	860859,19043	1279375,52625	457	860761,56867	1279504,99239
457	860855,92492	1279378,22411	457	860759,89585	1279505,92035
457	860848,44627	1279385,71066	457	860758,22228	1279506,84872
457	860841,88354	1279393,98236	457	860756,54712	1279507,77799
457	860840,60426	1279396,19365	457	860754,86958	1279508,70855
457	860836,66221	1279403,00767	457	860753,12852	1279509,50974
457	860831,55416	1279411,93152	457	860746,15477	1279512,71889
457	860827,09425	1279421,05857	457	860744,59634	1279513,34142
457	860822,89916	1279430,16801	457	860740,78171	1279514,86519
457	860818,88479	1279439,26453	457	860737,08972	1279515,90057
457	860814,81625	1279448,23559	457	860727,69152	1279517,88055
457	860814,80489	1279448,26015	457	860718,19044	1279519,52925

"POR MEDIO DE LA CUAL SE SUSTRAE DEFINITIVA Y TEMPORALMENTE UN ÁREA DE LA RESERVA FORESTAL DEL COCUY ESTABLECIDA MEDIANTE LA LEY 2ª DE 1959 Y SE TOMAN OTRAS DETERMINACIONES"

457	860708,52962	1279520,67180
457	860698,74309	1279521,36653
457	860695,15411	1279521,87232
457	860692,06340	1279521,76832
457	860688,85657	1279521,65999
457	860686,86681	1279521,57660
457	860684,87422	1279521,49319
457	860682,87869	1279521,40966
457	860679,87895	1279521,28943
457	860674,87948	1279521,33667
457	860672,88001	1279521,38390
457	860670,88054	1279521,43113
457	860668,88112	1279521,47837
457	860666,88135	1279521,51194
457	860664,88163	1279521,54552
457	860662,88191	1279521,57909
457	860660,88219	1279521,61267
457	860658,88266	1279521,64624
457	860656,88245	1279521,66371
457	860654,88243	1279521,68119
457	860652,88241	1279521,69866
457	860650,88239	1279521,71613
457	860648,88221	1279521,73361
457	860646,88232	1279521,74919
457	860644,88227	1279521,76477
457	860642,88222	1279521,78035
457	860640,88216	1279521,79593
457	860638,88210	1279521,81151
457	860636,88223	1279521,83672
457	860634,88236	1279521,86192
457	860632,88248	1279521,88713
457	860630,88261	1279521,91234
457	860628,88286	1279521,93754
457	860626,88351	1279521,99830
457	860624,88429	1279522,05905
457	860622,88508	1279522,11981
457	860620,88586	1279522,18056
457	860618,88641	1279522,24132
457	860616,88772	1279522,31864
457	860614,88881	1279522,39597
457	860612,88990	1279522,47331
457	860610,89099	1279522,55064
457	860608,89200	1279522,62797
457	860606,89311	1279522,70235
457	860604,89414	1279522,77673
457	860602,89517	1279522,85111
457	860600,89620	1279522,92549
457	860598,89731	1279522,99986
457	860596,89827	1279523,07416
457	860594,89930	1279523,14845
457	860592,90033	1279523,22275
457	860590,90136	1279523,29704
457	860588,90261	1279523,37132
457	860586,90330	1279523,43920
457	860584,90422	1279523,50706
457	860578,90669	1279523,71067
457	860568,91012	1279523,97270
457	860558,91280	1279524,19443
457	860548,91366	1279524,37128
457	860538,91525	1279524,53391
457	860528,91697	1279524,70380
457	860518,91806	1279524,89268
457	860508,92741	1279525,11628
457	860506,88298	1279525,26655
457	860499,06944	1279525,84100
457	860489,38150	1279525,40110
457	860482,63254	1279523,98155
457	860480,07727	1279523,44410
457	860471,09260	1279520,94062
457	860465,96633	1279518,71375
457	860464,26129	1279517,97307
457	860462,55396	1279517,23140
457	860460,97631	1279516,23462
457	860459,40501	1279515,24183
457	860457,83788	1279514,25166
457	860456,27266	1279513,26272
457	860454,70710	1279512,27355
457	860453,29584	1279511,06347
457	860451,89121	1279509,85906
457	860450,49119	1279508,65860
457	860449,09379	1279507,46039
457	860447,69689	1279506,26261
457	860446,43133	1279504,92273
457	860445,16974	1279503,58702
457	860443,91040	1279502,25369
457	860442,65151	1279500,92084
457	860441,39123	1279499,58653
457	860440,23050	1279498,16542
457	860439,06965	1279496,74416
457	860437,90708	1279495,32078

**“POR MEDIO DE LA CUAL SE SUSTRAE DEFINITIVA Y TEMPORALMENTE UN
ÁREA DE LA RESERVA FORESTAL DEL COCUY ESTABLECIDA MEDIANTE LA
LEY 2ª DE 1959 Y SE TOMAN OTRAS DETERMINACIONES”**

457	860436,74110	1279493,89325	457	860381,89307	1279309,72864
457	860435,57023	1279492,45967	457	860380,23917	1279306,23741
457	860434,55906	1279490,91509	457	860378,70193	1279303,93274
457	860433,54643	1279489,36828	457	860378,31839	1279302,39166
457	860432,53077	1279487,81684	457	860377,48955	1279299,06145
457	860431,51061	1279486,25853	457	860377,02614	1279297,19953
457	860430,48444	1279484,69103	457	860376,50481	1279295,36170
457	860426,91677	1279476,08434	457	860375,98389	1279293,52534
457	860425,67607	1279472,39638	457	860375,46312	1279291,68950
457	860423,91756	1279467,16925	457	860374,94221	1279289,85316
457	860423,10942	1279457,69797	457	860374,42086	1279288,01527
457	860423,08472	1279448,03555	457	860374,03776	1279286,14407
457	860423,45890	1279438,19940	457	860373,65487	1279284,27386
457	860423,98638	1279428,19108	457	860373,27198	1279282,40363
457	860424,41529	1279418,03203	457	860372,88886	1279280,53234
457	860424,24773	1279407,71887	457	860372,50531	1279278,65891
457	860423,10700	1279397,32659	457	860372,28057	1279276,76075
457	860420,56631	1279387,09583	457	860372,05595	1279274,86364
457	860420,17503	1279386,24142	457	860371,83133	1279272,96655
457	860419,70530	1279384,13547	457	860371,60660	1279271,06844
457	860418,53720	1279378,89932	457	860371,38159	1279269,16808
457	860418,07390	1279376,82271	457	860371,31980	1279267,25644
457	860417,28896	1279374,86856	457	860371,25806	1279265,34588
457	860416,50632	1279372,92013	457	860371,19633	1279263,43548
457	860415,72538	1279370,97595	457	860371,13456	1279261,52418
457	860414,94577	1279369,03506	457	860371,07275	1279259,61106
457	860414,16721	1279367,09682	457	860371,17405	1279257,69980
457	860413,17202	1279365,26927	457	860371,27538	1279255,78792
457	860412,18080	1279363,44901	457	860371,37687	1279253,87307
457	860411,19308	1279361,63516	457	860371,47857	1279251,95431
457	860410,20852	1279359,82712	457	860371,58052	1279250,03107
457	860409,22691	1279358,02453	457	860371,81851	1279248,11653
457	860408,01893	1279356,35720	457	860372,05676	1279246,19986
457	860406,81655	1279354,69760	457	860372,29539	1279244,28013
457	860404,38970	1279351,34794	457	860372,53448	1279242,35676
457	860403,23770	1279349,75788	457	860372,77408	1279240,42923
457	860398,45469	1279340,94216	457	860373,12125	1279238,51514
457	860394,66300	1279333,94738	457	860373,46891	1279236,59837
457	860393,71942	1279332,20670	457	860373,81712	1279234,67854
457	860392,75967	1279330,48055	457	860374,16595	1279232,75529
457	860390,84532	1279327,03752	457	860374,51545	1279230,82837
457	860388,93791	1279323,60697	457	860374,94420	1279228,91435
457	860387,11096	1279320,14849	457	860375,37358	1279226,99747
457	860385,29028	1279316,70189	457	860375,80366	1279225,07751
457	860384,38190	1279314,98231	457	860376,23446	1279223,15433
457	860383,55036	1279313,22806	457	860376,66605	1279221,22759

**“POR MEDIO DE LA CUAL SE SUSTRAE DEFINITIVA Y TEMPORALMENTE UN
ÁREA DE LA RESERVA FORESTAL DEL COCUY ESTABLECIDA MEDIANTE LA
LEY 2ª DE 1959 Y SE TOMAN OTRAS DETERMINACIONES”**

457	860377,14550	1279219,30940
457	860377,62577	1279217,38795
457	860378,10681	1279215,46341
457	860378,58863	1279213,53572
457	860379,07129	1279211,60471
457	860379,57050	1279209,67493
457	860380,07056	1279207,74136
457	860380,57154	1279205,80525
457	860381,07411	1279203,86248
457	860381,57834	1279201,91327
457	860382,04905	1279199,94808
457	860382,52126	1279197,97661
457	860382,99504	1279195,99857
457	860383,47044	1279194,01378
457	860383,94751	1279192,02199
457	860384,32591	1279190,00177
457	860384,70540	1279187,97573
457	860385,08608	1279185,94336
457	860385,46808	1279183,90394
457	860385,85159	1279181,85643
457	860386,06203	1279179,77667
457	860386,27294	1279177,69231
457	860386,48442	1279175,60218
457	860386,69665	1279173,50466
457	860386,90983	1279171,39776
457	860386,88144	1279169,27259
457	860386,85304	1279167,14584
457	860386,82464	1279165,01939
457	860386,79623	1279162,89299
457	860386,76777	1279160,76216
457	860386,49764	1279158,64890
457	860386,22789	1279156,53858
457	860385,95818	1279154,42858
457	860385,68817	1279152,31625
457	860385,41753	1279150,19905
457	860384,99893	1279148,10751
457	860384,57979	1279146,01327
457	860384,15957	1279143,91362
457	860383,73774	1279141,80589
457	860383,31373	1279139,68731
457	860382,70754	1279137,62070
457	860382,09939	1279135,54740
457	860381,48852	1279133,46465
457	860380,87414	1279131,37036
457	860380,25549	1279129,26136
457	860379,32599	1279127,29136

457	860378,39502	1279125,31823
457	860377,46132	1279123,33934
457	860376,52372	1279121,35216
457	860375,58102	1279119,35417
457	860374,22082	1279117,62346
457	860372,86519	1279115,89855
457	860371,51241	1279114,17726
457	860370,16077	1279112,45743
457	860368,80854	1279110,73685
457	860367,18004	1279109,25598
457	860365,56034	1279107,78312
457	860363,94743	1279106,31643
457	860362,33925	1279104,85405
457	860360,73395	1279103,39431
457	860359,06750	1279102,00473
457	860357,40347	1279100,61716
457	860355,73956	1279099,22970
457	860354,07371	1279097,84062
457	860352,40386	1279096,44822
457	860350,46748	1279095,43381
457	860348,54222	1279094,42522
457	860346,62554	1279093,42113
457	860344,71501	1279092,42026
457	860342,80828	1279091,42139
457	860340,76727	1279090,68876
457	860338,73933	1279089,96082
457	860336,72175	1279089,23660
457	860334,71194	1279088,51518
457	860332,70724	1279087,79558
457	860328,35278	1279086,68409
457	860324,85607	1279085,79156
457	860322,55942	1279084,84770
457	860312,53304	1279081,89920
457	860308,45819	1279081,20784
457	860304,40961	1279080,52094
457	860302,39460	1279080,17906
457	860300,37018	1279079,97340
457	860296,34465	1279079,56443
457	860292,34972	1279079,15857
457	860288,38514	1279078,80996
457	860284,46318	1279078,46509
457	860282,51725	1279078,29398
457	860280,58930	1279078,05704
457	860272,96352	1279077,11986
457	860263,68369	1279075,33736
457	860259,57162	1279073,14777

**“POR MEDIO DE LA CUAL SE SUSTRAE DEFINITIVA Y TEMPORALMENTE UN
ÁREA DE LA RESERVA FORESTAL DEL COCUY ESTABLECIDA MEDIANTE LA
LEY 2ª DE 1959 Y SE TOMAN OTRAS DETERMINACIONES”**

457	860255,54537	1279071,00392	457	860258,60914	1278913,30084
457	860248,03298	1279065,93022	457	860258,03564	1278911,06253
457	860241,44985	1279059,68760	457	860257,45993	1278908,81571
457	860239,36117	1279057,08522	457	860256,22898	1278906,81387
457	860235,72598	1279052,55597	457	860255,01716	1278904,84314
457	860232,29301	1279044,07798	457	860253,81882	1278902,89434
457	860230,22706	1279035,24304	457	860252,62862	1278900,95878
457	860229,01695	1279026,19675	457	860251,44126	1278899,02784
457	860229,95541	1279016,94062	457	860249,93450	1278897,31917
457	860232,03238	1279007,67971	457	860248,44229	1278895,62704
457	860234,86763	1278998,41598	457	860246,95819	1278893,94410
457	860238,12808	1278989,08802	457	860245,53139	1278892,32615
457	860239,85136	1278985,45956	457	860245,41600	1278893,82600
457	860242,42960	1278980,03067	457	860248,40630	1278898,64020
457	860243,23596	1278978,19835	457	860249,41690	1278899,53400
457	860244,04248	1278976,36568	457	860251,61350	1278903,40100
457	860244,84900	1278974,53302	457	860252,28300	1278904,71130
457	860245,65551	1278972,70035	457	860253,32200	1278906,94030
457	860246,46193	1278970,86789	457	860255,24330	1278912,30360
457	860247,25127	1278969,02837	457	860255,79340	1278914,38460
457	860248,04051	1278967,18907	457	860256,22050	1278916,33440
457	860248,82975	1278965,34976	457	860256,57240	1278918,35030
457	860249,61899	1278963,51046	457	860256,91460	1278921,28050
457	860250,40823	1278961,67117	457	860257,09230	1278925,24470
457	860251,18223	1278959,82420	457	860257,04450	1278927,65400
457	860251,96132	1278957,96511	457	860256,84250	1278930,67210
457	860252,74652	1278956,09145	457	860256,49210	1278933,49560
457	860253,53806	1278954,20264	457	860255,93040	1278936,82320
457	860254,33625	1278952,29795	457	860255,34110	1278939,52420
457	860255,04377	1278950,34249	457	860254,70220	1278942,06780
457	860255,75705	1278948,37111	457	860253,93720	1278944,78760
457	860256,47660	1278946,38242	457	860252,72090	1278948,61500
457	860257,20308	1278944,37456	457	860251,65640	1278951,67290
457	860257,93743	1278942,34495	457	860250,25330	1278955,48700
457	860258,37503	1278940,21857	457	860248,99700	1278958,78750
457	860258,81543	1278938,07859	457	860248,60610	1278959,80620
457	860259,25926	1278935,92198	457	860247,84280	1278961,79280
457	860259,70736	1278933,74460	457	860247,10710	1278963,70790
457	860260,16083	1278931,54104	457	860246,77600	1278964,56970
457	860260,19647	1278929,27531	457	860245,78550	1278967,14800
457	860260,23223	1278927,00145	457	860245,13010	1278968,85380
457	860260,26823	1278924,71268	457	860244,41480	1278970,71570
457	860260,30460	1278922,40055	457	860243,95290	1278971,91800
457	860260,34135	1278920,06152	457	860243,18440	1278973,91820
457	860259,75945	1278917,79044	457	860242,58900	1278975,46800
457	860259,18291	1278915,54024	457	860241,29190	1278978,84420

**“POR MEDIO DE LA CUAL SE SUSTRAE DEFINITIVA Y TEMPORALMENTE UN
ÁREA DE LA RESERVA FORESTAL DEL COCUY ESTABLECIDA MEDIANTE LA
LEY 2ª DE 1959 Y SE TOMAN OTRAS DETERMINACIONES”**

457	860240,76740	1278980,20960
457	860239,48250	1278983,55410
457	860238,07070	1278987,22860
457	860237,37060	1278989,05250
457	860236,67770	1278990,86580
457	860235,51780	1278993,94740
457	860234,64430	1278996,32160
457	860233,99790	1278998,12970
457	860233,36840	1278999,94340
457	860232,76040	1279001,75840
457	860232,18180	1279003,55950
457	860231,39600	1279006,17040
457	860230,86900	1279008,04430
457	860230,59840	1279009,04340
457	860230,13940	1279010,87260
457	860229,72560	1279012,67370
457	860229,13080	1279015,68080
457	860228,70890	1279018,24480
457	860228,47160	1279020,06190
457	860228,28290	1279021,90430
457	860228,14680	1279023,74580
457	860228,07200	1279025,58480
457	860228,05500	1279027,41980
457	860228,10030	1279029,24610
457	860228,16320	1279030,27630
457	860228,35940	1279032,58740
457	860228,67300	1279035,02110
457	860229,00020	1279036,88840
457	860229,40310	1279038,77010
457	860229,87630	1279040,63540
457	860230,41090	1279042,45430
457	860231,22450	1279044,82050
457	860231,70990	1279046,10670
457	860232,45640	1279047,86040
457	860233,25690	1279049,59960
457	860234,37140	1279051,73540
457	860236,12190	1279054,70740
457	860237,15340	1279056,26230
457	860237,75660	1279057,10160
457	860239,15290	1279058,95010
457	860240,71350	1279060,83960
457	860241,95150	1279062,20730
457	860244,12960	1279064,37800
457	860247,25090	1279067,10000
457	860250,28380	1279069,35740
457	860254,07650	1279071,74260

457	860256,95710	1279073,25020
457	860260,83680	1279074,95700
457	860263,47490	1279075,91650
457	860266,02180	1279076,73370
457	860267,73380	1279077,21860
457	860271,01570	1279078,02890
457	860273,19350	1279078,49950
457	860275,90260	1279079,00730
457	860280,15760	1279079,68680
457	860283,34210	1279080,11730
457	860287,60070	1279080,62460
457	860291,53600	1279081,05530
457	860296,02290	1279081,54050
457	860299,99470	1279081,99140
457	860302,00720	1279082,23450
457	860304,83500	1279082,60150
457	860308,41950	1279083,11390
457	860312,02840	1279083,69930
457	860316,03480	1279084,45470
457	860319,44050	1279085,20260
457	860324,06610	1279086,38660
457	860329,89200	1279088,23900
457	860332,43430	1279089,19240
457	860336,26780	1279090,82150
457	860338,92050	1279092,07590
457	860341,78870	1279093,55760
457	860344,07120	1279094,84680
457	860346,29330	1279096,19450
457	860347,76530	1279097,15110
457	860350,58320	1279099,07640
457	860352,69350	1279100,64230
457	860354,75430	1279102,27330
457	860357,39820	1279104,53910
457	860359,96420	1279106,91730
457	860364,06430	1279111,16290
457	860365,43130	1279112,73760
457	860367,48520	1279115,22680
457	860370,54660	1279119,36220
457	860372,73570	1279122,70500
457	860374,42300	1279125,51960
457	860376,23870	1279128,87250
457	860377,86220	1279132,22150
457	860379,58110	1279136,25490
457	860380,87320	1279139,73550
457	860381,99080	1279143,22170
457	860382,73940	1279145,91140

**“POR MEDIO DE LA CUAL SE SUSTRAE DEFINITIVA Y TEMPORALMENTE UN
ÁREA DE LA RESERVA FORESTAL DEL COCUY ESTABLECIDA MEDIANTE LA
LEY 2ª DE 1959 Y SE TOMAN OTRAS DETERMINACIONES”**

457	860383,39440	1279148,60680
457	860383,90260	1279151,01860
457	860384,37050	1279153,64010
457	860384,73970	1279156,16100
457	860384,96130	1279157,92970
457	860385,20400	1279160,51720
457	860385,33340	1279162,58540
457	860385,44780	1279165,68850
457	860385,44840	1279167,38340
457	860385,40910	1279169,76230
457	860385,32570	1279171,67940
457	860385,18410	1279173,84590
457	860384,93990	1279176,58070
457	860384,52770	1279179,96790
457	860383,88190	1279184,18260
457	860383,26440	1279187,56960
457	860381,15350	1279197,15960
457	860379,11640	1279205,27310
457	860377,67840	1279210,88280
457	860375,29370	1279220,48330
457	860374,15240	1279225,39200
457	860373,32910	1279229,17060
457	860371,92980	1279236,36150
457	860370,66230	1279244,53760
457	860370,35270	1279247,11320
457	860369,64160	1279255,98660
457	860369,54470	1279263,82210
457	860369,63910	1279266,63500
457	860369,96540	1279271,40830
457	860370,19480	1279273,76650
457	860370,37500	1279275,41310
457	860370,76620	1279278,31210
457	860370,95200	1279279,46920
457	860371,23010	1279281,20040
457	860371,76270	1279284,05600
457	860372,57680	1279287,78140
457	860373,03670	1279289,70480
457	860375,24400	1279297,33160
457	860375,86740	1279299,20830
457	860376,79540	1279301,81710
457	860377,92500	1279304,74930
457	860380,47270	1279310,75900
457	860381,80070	1279313,62780
457	860382,93300	1279315,97970
457	860383,78490	1279317,69100
457	860385,57620	1279321,16360

457	860386,95000	1279323,72680
457	860389,98060	1279329,16660
457	860391,95710	1279332,58900
457	860393,91380	1279335,90860
457	860395,68360	1279338,86960
457	860397,28070	1279341,51990
457	860398,82110	1279344,06430
457	860400,31210	1279346,52490
457	860401,30040	1279348,15980
457	860402,28730	1279349,79970
457	860403,27110	1279351,44570
457	860404,25380	1279353,10520
457	860405,69520	1279355,57860
457	860406,50200	1279356,98500
457	860408,07810	1279359,79140
457	860409,02240	1279361,52230
457	860410,83060	1279364,96370
457	860412,92240	1279369,23010
457	860414,58200	1279372,90360
457	860417,41460	1279380,15870
457	860418,58980	1279383,76360
457	860419,55780	1279387,22840
457	860420,59420	1279391,58460
457	860421,44080	1279396,16580
457	860421,98450	1279400,05940
457	860422,20650	1279402,05110
457	860422,39330	1279404,03540
457	860422,66760	1279407,93700
457	860422,87740	1279413,80060
457	860422,76650	1279425,31580
457	860422,55410	1279431,08440
457	860421,99440	1279446,55660
457	860422,12820	1279456,19340
457	860422,48760	1279461,02530
457	860422,92510	1279464,65170
457	860423,55320	1279468,35330
457	860424,32130	1279471,86310
457	860425,11600	1279474,76920
457	860425,85840	1279477,14010
457	860427,08780	1279480,57580
457	860428,54710	1279484,02450
457	860430,96870	1279488,90300
457	860433,30970	1279492,87900
457	860434,53370	1279494,74610
457	860435,79480	1279496,54130
457	860439,50810	1279501,21750

**“POR MEDIO DE LA CUAL SE SUSTRAE DEFINITIVA Y TEMPORALMENTE UN
ÁREA DE LA RESERVA FORESTAL DEL COCUY ESTABLECIDA MEDIANTE LA
LEY 2ª DE 1959 Y SE TOMAN OTRAS DETERMINACIONES”**

457	860443,28430	1279505,28520
457	860448,45090	1279509,94230
457	860452,08880	1279512,72730
457	860453,87660	1279513,96400
457	860457,83820	1279516,43120
457	860460,50100	1279517,88640
457	860465,97160	1279520,46230
457	860473,83220	1279523,22670
457	860476,83930	1279524,03230
457	860482,84000	1279525,21340
457	860488,41440	1279525,89860
457	860496,00150	1279526,35060
457	860515,59410	1279526,24670
458	860579,09569	1279533,94396
458	860589,07968	1279532,94680
458	860594,83686	1279533,20959
458	860599,08952	1279533,40370
458	860609,09062	1279533,38259
458	860611,09096	1279533,37856
458	860613,09123	1279533,37454
458	860615,09149	1279533,37052
458	860617,09176	1279533,36649
458	860619,09180	1279533,36247
458	860621,09202	1279533,34358
458	860623,09201	1279533,32469
458	860625,09200	1279533,30581
458	860627,09199	1279533,28692
458	860629,09212	1279533,26803
458	860631,09168	1279533,23297
458	860633,09137	1279533,19790
458	860635,09107	1279533,16283
458	860637,09076	1279533,12776
458	860639,09044	1279533,09269
458	860641,08988	1279533,04315
458	860643,08931	1279532,99360
458	860645,08873	1279532,94406
458	860647,08816	1279532,89452
458	860649,08742	1279532,84498
458	860651,08704	1279532,79723
458	860653,08650	1279532,74949
458	860655,08596	1279532,70175
458	860657,08542	1279532,65401
458	860659,08507	1279532,60627
458	860661,08467	1279532,57636
458	860663,08446	1279532,54645
458	860665,08425	1279532,51654

458	860667,08404	1279532,48663
458	860669,08387	1279532,45671
458	860671,08370	1279532,43139
458	860673,08357	1279532,40606
458	860675,08344	1279532,38073
458	860677,08332	1279532,35540
458	860679,08308	1279532,33006
458	860681,08167	1279532,21227
458	860683,08290	1279532,09433
458	860685,08727	1279531,97620
458	860689,10473	1279531,73942
458	860690,59034	1279531,53102
458	860692,34209	1279531,28525
458	860695,16886	1279531,85978
458	860699,26783	1279532,69276
458	860703,34861	1279532,54295
458	860707,44803	1279532,39245
458	860709,50531	1279532,31692
458	860711,56267	1279532,17200
458	860715,69242	1279531,88110
458	860719,84701	1279531,58844
458	860723,98860	1279531,02393
458	860728,15377	1279530,45621
458	860730,24775	1279530,17079
458	860732,28300	1279529,58337
458	860736,34886	1279528,40986
458	860740,40723	1279527,23849
458	860744,24845	1279525,40010
458	860748,05755	1279523,57709
458	860749,95317	1279522,66985
458	860751,77416	1279521,59389
458	860758,98034	1279517,33596
458	860764,08577	1279515,06640
458	860768,47900	1279513,11342
458	860777,30670	1279507,61031
458	860785,58137	1279501,30575
458	860793,25385	1279494,29169
458	860799,84121	1279486,97492
458	860800,21333	1279486,59242
458	860806,87062	1279478,64606
458	860813,11893	1279470,37160
458	860816,62972	1279465,25771
458	860818,96946	1279461,84960
458	860821,12211	1279458,34057
458	860823,27158	1279454,83672
458	860824,34497	1279453,08699

**“POR MEDIO DE LA CUAL SE SUSTRAE DEFINITIVA Y TEMPORALMENTE UN
ÁREA DE LA RESERVA FORESTAL DEL COCUY ESTABLECIDA MEDIANTE LA
LEY 2ª DE 1959 Y SE TOMAN OTRAS DETERMINACIONES”**

458	860825,30880	1279451,28373	458	861011,42425	1279386,72725
458	860827,23159	1279447,68627	458	861021,91998	1279384,43092
458	860829,14829	1279444,10023	458	861032,25334	1279381,41265
458	860830,90854	1279440,45645	458	861041,31693	1279375,60625
458	860832,66171	1279436,82735	458	861041,99818	1279375,08508
458	860833,53553	1279435,01851	458	861042,39752	1279374,81589
458	860834,33138	1279433,17849	458	861044,28012	1279373,44491
458	860835,91636	1279429,51397	458	861046,11172	1279372,00650
458	860837,48965	1279425,87649	458	861046,97431	1279371,27694
458	860839,12829	1279422,30043	458	861049,81925	1279369,09976
458	860840,75511	1279418,75016	458	861049,83287	1279369,08488
458	860841,56438	1279416,98406	458	861057,19312	1279361,27773
458	860842,41136	1279415,24381	458	861063,46623	1279352,45419
458	860844,09880	1279411,77975	458	861064,47431	1279350,54184
458	860845,77753	1279408,33260	458	861066,48575	1279346,72612
458	860847,67825	1279405,03541	458	861068,49922	1279342,90652
458	860849,57051	1279401,75272	458	861070,11040	1279338,94446
458	860850,51553	1279400,11338	458	861071,71682	1279334,99410
458	860851,64825	1279398,61185	458	861072,51865	1279333,02230
458	860853,90234	1279395,62359	458	861073,17894	1279331,01881
458	860856,15938	1279392,63141	458	861074,49294	1279327,03179
458	860858,74924	1279389,92596	458	861075,79744	1279323,07356
458	860862,64458	1279385,85685	458	861076,89059	1279319,11462
458	860869,85616	1279379,80263	458	861077,97085	1279315,20231
458	860877,78052	1279374,65358	458	861078,50583	1279313,26479
458	860886,30977	1279370,51248	458	861078,79939	1279311,29111
458	860895,48631	1279368,16323	458	861079,38412	1279307,35987
458	860904,74046	1279366,38702	458	861079,96574	1279303,44944
458	860914,13419	1279365,63806	458	861080,34380	1279299,51873
458	860923,57389	1279365,62867	458	861080,72054	1279295,60165
458	860923,59396	1279365,62876	458	861080,90850	1279293,64740
458	860932,93098	1279367,50635	458	861081,15051	1279291,70617
458	860942,17703	1279370,17198	458	861081,63374	1279287,83014
458	860949,53082	1279372,73223	458	861082,11655	1279283,95736
458	860951,38105	1279373,37639	458	861082,68366	1279280,10555
458	860953,23061	1279374,04218	458	861083,25166	1279276,24770
458	860956,94572	1279375,37951	458	861083,53636	1279274,31407
458	860960,68364	1279376,72505	458	861086,19510	1279265,03347
458	860964,45294	1279378,05669	458	861089,94639	1279256,18609
458	860968,25243	1279379,39900	458	861094,53719	1279247,73694
458	860970,16431	1279380,07445	458	861099,83835	1279239,66879
458	860972,10C92	1279380,70281	458	861105,75267	1279231,94653
458	860975,99692	1279381,96693	458	861112,01751	1279224,40894
458	860979,92418	1279383,24119	458	861119,13916	1279217,55982
458	860990,07966	1279385,75803	458	861126,08177	1279210,46062
458	861000,64531	1279387,12126	458	861133,09129	1279203,31586

**“POR MEDIO DE LA CUAL SE SUSTRAE DEFINITIVA Y TEMPORALMENTE UN
ÁREA DE LA RESERVA FORESTAL DEL COCUY ESTABLECIDA MEDIANTE LA
LEY 2ª DE 1959 Y SE TOMAN OTRAS DETERMINACIONES”**

458	861140,01220	1279195,96708
458	861146,59350	1279188,20376
458	861153,28388	1279180,43272
458	861159,66710	1279172,26953
458	861164,14193	1279165,20728
458	861165,26542	1279163,43417
458	861166,16860	1279161,54113
458	861167,97226	1279157,76069
458	861169,77601	1279153,98005
458	861171,34758	1279150,09760
458	861172,92063	1279146,2150
458	861173,70899	1279144,26391
458	861174,32449	1279142,25768
458	861175,55578	1279138,24429
458	861176,79016	1279134,22082
458	861177,55808	1279130,08560
458	861178,32559	1279125,95245
458	861178,70980	1279123,88347
458	861178,84014	1279121,78032
458	861179,10007	1279117,58594
458	861179,35959	1279113,39784
458	861178,95018	1279102,93132
458	861177,53728	1279092,64719
458	861176,42241	1279082,62178
458	861176,40025	1279082,42258
458	861174,44809	1279072,40066
458	861172,16932	1279062,53509
458	861171,66926	1279060,56405
458	861171,17006	1279058,63635
458	861170,67177	1279056,69219
458	861170,17438	1279054,75157
458	861169,67778	1279052,81403
458	861169,15469	1279050,88341
458	861168,63164	1279048,95295
458	861168,10859	1279047,02249
458	861167,06253	1279043,16173
458	861164,42361	1279033,51521
458	861163,42805	1279030,39068
458	861162,03649	1279026,02963
458	861161,71213	1279023,88798
458	861161,38282	1279017,77177
458	861161,16326	1279013,69409
458	861160,54349	1279009,72125
458	861159,92373	1279005,74849
458	861159,61385	1279003,76208
458	861158,64083	1279001,94969

458	861156,69855	1278998,33191
458	861154,76648	1278994,73314
458	861153,18152	1278991,86671
458	861152,83097	1278989,57081
458	861152,17183	1278985,25388
458	861151,85506	1278983,32972
458	861151,53952	1278981,41300
458	861151,22518	1278979,50358
458	861150,91197	1278977,60105
458	861150,59981	1278975,70485
458	861150,34581	1278973,80603
458	861150,09267	1278971,91367
458	861149,84025	1278970,02669
458	861149,58837	1278968,14378
458	861149,33686	1278966,26352
458	861149,26042	1278964,37561
458	861148,95579	1278956,85243
458	861149,02033	1278955,26304
458	861149,15249	1278952,00773
458	861150,38700	1278947,56797
458	861151,41075	1278945,85677
458	861153,40734	1278942,51948
458	861155,34585	1278939,27926
458	861157,57409	1278936,23398
458	861159,73789	1278933,27678
458	861160,79912	1278931,82644
458	861161,72521	1278930,33575
458	861163,56063	1278927,38135
458	861165,38121	1278924,45086
458	861167,28262	1278921,58622
458	861169,18010	1278918,72750
458	861170,13022	1278917,29607
458	861171,04354	1278915,83214
458	861172,88469	1278912,88103
458	861174,75181	1278909,88829
458	861176,84543	1278907,03650
458	861178,97242	1278904,13927
458	861180,05160	1278902,66929
458	861181,32959	1278901,41409
458	861183,90488	1278898,88473
458	861186,51619	1278896,31999
458	861189,34927	1278893,99916
458	861192,22309	1278891,64496
458	861193,67932	1278890,45203
458	861195,20679	1278889,36273
458	861198,30194	1278887,15545

**“POR MEDIO DE LA CUAL SE SUSTRAE DEFINITIVA Y TEMPORALMENTE UN
ÁREA DE LA RESERVA FORESTAL DEL COCUY ESTABLECIDA MEDIANTE LA
LEY 2ª DE 1959 Y SE TOMAN OTRAS DETERMINACIONES”**

458	861201,46334	1278884,90108
458	861201,46961	1278884,89900
458	861209,02735	1278883,02048
458	861210,63487	1278882,62090
458	861211,65060	1278882,39282
458	861216,41980	1278881,32186
458	861219,90883	1278880,99251
458	861229,34679	1278880,25934
458	861238,95241	1278880,55196
458	861248,51039	1278881,54472
458	861248,64498	1278881,55902
458	861258,39861	1278883,08571
458	861268,24010	1278884,81063
458	861278,15755	1278886,51721
458	861288,18748	1278887,92619
458	861298,31039	1278889,12927
458	861308,54481	1278890,05730
458	861314,74752	1278890,28334
458	861318,91002	1278890,43503
458	861323,08193	1278890,31391
458	861327,26582	1278890,19243
458	861329,36400	1278890,13151
458	861331,44872	1278889,92025
458	861335,62462	1278889,49706
458	861339,81714	1278889,07219
458	861343,93901	1278888,24095
458	861348,05458	1278887,41097
458	861350,11125	1278886,99620
458	861352,14411	1278886,49871
458	861356,20538	1278885,50482
458	861360,26341	1278884,51171
458	861364,20342	1278883,19704
458	861368,13115	1278881,88648
458	861370,09120	1278881,23247
458	861371,99987	1278880,45914
458	861375,80546	1278878,91724
458	861379,59581	1278877,38151
458	861383,28924	1278875,66595
458	861386,96574	1278873,95825
458	861388,79740	1278873,10746
458	861390,60649	1278872,21522
458	861394,21172	1278870,43712
458	861397,80190	1278868,66645
458	861401,36130	1278866,85843
458	861404,91087	1278865,05540
458	861406,68218	1278864,15565

458	861408,44913	1278863,25179
458	861411,97716	1278861,44706
458	861415,49831	1278859,64578
458	861418,61078	1278856,32355
458	861420,05231	1278855,91850
458	861424,13153	1278854,77217
458	861425,97930	1278854,10115
458	861427,82433	1278853,43111
458	861429,66684	1278852,76199
458	861431,50702	1278852,09372
458	861433,34493	1278851,42628
458	861435,20295	1278850,82188
458	861437,05808	1278850,21842
458	861438,91074	1278849,61577
458	861440,76123	1278849,01382
458	861442,60984	1278848,41248
458	861444,48249	1278847,89164
458	861446,35444	1278847,37100
458	861448,22621	1278846,85040
458	861450,09821	1278846,32974
458	861451,97103	1278845,80885
458	861453,86580	1278845,37705
458	861455,76036	1278844,94531
458	861457,65491	1278844,51357
458	861459,54989	1278844,08173
458	861461,44708	1278843,64939
458	861463,36417	1278843,30534
458	861465,28315	1278842,96094
458	861467,20437	1278842,61615
458	861469,12811	1278842,27090
458	861471,05462	1278841,92515
458	861472,99334	1278841,64359
458	861474,93426	1278841,36171
458	861476,87755	1278841,07949
458	861478,82336	1278840,79690
458	861480,77175	1278840,51394
458	861482,72849	1278840,28010
458	861484,68744	1278840,04600
458	861486,64873	1278839,81162
458	861488,61242	1278839,57695
458	861490,57804	1278839,34206
458	861500,46073	1278838,35828
458	861504,06036	1278837,84153
458	861510,36110	1278836,93700
458	861520,39909	1278837,05967
458	861522,40552	1278837,06700

**“POR MEDIO DE LA CUAL SE SUSTRAE DEFINITIVA Y TEMPORALMENTE UN
ÁREA DE LA RESERVA FORESTAL DEL COCUY ESTABLECIDA MEDIANTE LA
LEY 2ª DE 1959 Y SE TOMAN OTRAS DETERMINACIONES”**

458	861526,41774	1278837,08166
458	861530,43020	1278837,09632
458	861534,44236	1278837,11318
458	861538,45475	1278837,13005
458	861540,46113	1278837,13848
458	861542,46615	1278837,13372
458	861546,47881	1278837,12419
458	861550,49707	1278837,11465
458	861554,42115	1278835,81679
458	861558,34580	1278834,51871
458	861560,30751	1278833,86987
458	861566,35905	1278833,87848
458	861570,40184	1278833,88424
458	861574,43655	1278833,72518
458	861578,47826	1278833,56585
458	861580,50162	1278833,48609
458	861582,52064	1278833,34135
458	861586,56318	1278833,05156
458	861590,61344	1278832,76121
458	861594,65556	1278832,34673
458	861598,70512	1278831,93149
458	861600,73341	1278831,72351
458	861602,65874	1278830,84209
458	861606,49609	1278829,08535
458	861610,31358	1278827,33770
458	861620,27995	1278825,44169
458	861630,31839	1278823,75533
458	861634,31553	1278822,95874
458	861638,31874	1278822,16093
458	861640,32289	1278821,76152
458	861642,32169	1278821,33410
458	861646,32467	1278820,47809
458	861650,33608	1278819,62029
458	861654,30950	1278818,63005
458	861658,28574	1278817,63911
458	861660,27479	1278817,14340
458	861662,24747	1278816,59829
458	861666,19331	1278815,50793
458	861670,14028	1278814,41726
458	861674,06978	1278813,27719
458	861677,99936	1278812,13710
458	861679,96471	1278811,56690
458	861681,84973	1278810,80361
458	861685,61646	1278809,27899
458	861689,37781	1278807,75634
458	861692,84478	1278805,56755

458	861696,30107	1278803,38546
458	861698,02558	1278802,29671
458	861699,91650	1278801,59067
458	861703,69560	1278800,17962
458	861707,47087	1278798,76999
458	861711,21466	1278797,30319
458	861714,95354	1278795,83831
458	861716,82153	1278795,10644
458	861718,69156	1278794,38579
458	861722,42779	1278792,94595
458	861726,15637	1278791,50907
458	861729,87644	1278790,07631
458	861733,58776	1278788,64692
458	861735,43959	1278787,93370
458	861737,28102	1278787,20148
458	861740,95614	1278785,74012
458	861744,62159	1278784,28259
458	861748,04134	1278782,26820
458	861751,45981	1278780,25456
458	861753,16894	1278779,24781
458	861754,95214	1278778,42261
458	861758,51530	1278776,77370
458	861762,07538	1278775,12622
458	861765,69880	1278773,65427
458	861769,31792	1278772,18406
458	861771,12672	1278771,44926
458	861772,97230	1278770,82621
458	861776,65906	1278769,58159
458	861780,34101	1278768,33860
458	861784,09446	1278767,32960
458	861787,84511	1278766,32135
458	861789,71951	1278765,81747
458	861791,61568	1278765,39287
458	861795,40424	1278764,54449
458	861799,19037	1278763,69667
458	861802,96776	1278762,81603
458	861806,74674	1278761,93502
458	861808,63711	1278761,49430
458	861810,40064	1278760,37834
458	861813,95772	1278758,12743
458	861817,55703	1278755,84976
458	861827,36372	1278754,95281
458	861837,14327	1278754,00186
458	861846,94394	1278753,33284
458	861856,76092	1278752,93255
458	861866,59606	1278752,50443

**“POR MEDIO DE LA CUAL SE SUSTRAE DEFINITIVA Y TEMPORALMENTE UN
ÁREA DE LA RESERVA FORESTAL DEL COCUY ESTABLECIDA MEDIANTE LA
LEY 2ª DE 1959 Y SE TOMAN OTRAS DETERMINACIONES”**

458	861876,42574	1278752,95937
458	861879,51120	1278753,41515
458	861886,17251	1278754,39913
458	861888,12724	1278754,57888
458	861890,08342	1278754,75876
458	861895,96163	1278755,29927
458	861905,75999	1278756,44555
458	861908,43540	1278756,73761
458	861915,44057	1278758,50809
458	861919,23554	1278759,77486
458	861923,02792	1278761,04077
458	861924,92325	1278761,67343
458	861926,81912	1278762,30848
458	861930,61068	1278763,57853
458	861934,40420	1278764,84923
458	861938,21644	1278766,05041
458	861942,03356	1278767,25312
458	861943,94474	1278767,85530
458	861945,88671	1278768,31622
458	861949,77726	1278769,23961
458	861953,68328	1278770,16667
458	861957,65164	1278770,89522
458	861961,63901	1278771,62725
458	861963,64000	1278771,99461
458	861965,78454	1278771,63549
458	861970,06541	1278770,91863
458	861974,32713	1278770,20497
458	861978,34743	1278770,89264
458	861982,38188	1278771,58279
458	861984,40529	1278771,92891
458	861986,43869	1278772,23057
458	861990,51922	1278772,83592
458	861994,61792	1278773,44396
458	861998,73795	1278773,90331
458	862002,87001	1278774,36400
458	862004,94166	1278774,59497
458	862007,01556	1278774,71309
458	862011,15927	1278774,94909
458	862015,29873	1278775,18484
458	862019,42611	1278775,24805
458	862023,54426	1278775,31112
458	862025,59959	1278775,34259
458	862027,61558	1278774,88605
458	862031,62553	1278773,97791
458	862035,61074	1278773,07537
458	862039,66202	1278773,07086

458	862043,70057	1278773,06640
458	862045,71445	1278773,06418
458	862047,73437	1278773,16012
458	862051,77411	1278773,35200
458	862055,81380	1278773,54386
458	862059,74205	1278772,63160
458	862063,67026	1278771,71936
458	862065,63389	1278771,26335
458	862067,60462	1278770,86807
458	862071,54514	1278770,07771
458	862075,48572	1278769,28734
458	862079,46751	1278768,90625
458	862083,44937	1278768,52517
458	862085,44008	1278768,33465
458	862087,43503	1278768,16534
458	862091,44153	1278767,82530
458	862095,47208	1278767,48323
458	862099,51346	1278767,02361
458	862103,57903	1278766,56123
458	862105,62167	1278766,32892
458	862107,65521	1278765,99379
458	862111,73915	1278765,32077
458	862115,84700	1278764,64374
458	862119,68721	1278762,60404
458	862124,47750	1278760,05989
458	862125,47580	1278759,97688
458	862135,43139	1278756,95312
458	862145,03290	1278752,94491
458	862148,01707	1278751,27382
458	862154,36310	1278748,39048
458	862158,16362	1278746,70860
458	862161,96937	1278745,02441
458	862163,87440	1278744,18136
458	862165,68602	1278743,19361
458	862169,30349	1278741,22127
458	862172,91117	1278739,25425
458	862175,91936	1278736,45752
458	862178,90503	1278733,68173
458	862180,39065	1278732,30055
458	862181,89503	1278730,95432
458	862187,87201	1278725,60568
458	862196,02545	1278720,11616
458	862204,49447	1278715,45982
458	862208,00960	1278713,96928
458	862211,47833	1278712,49842
458	862213,19800	1278711,76922

“POR MEDIO DE LA CUAL SE SUSTRAE DEFINITIVA Y TEMPORALMENTE UN ÁREA DE LA RESERVA FORESTAL DEL COCUY ESTABLECIDA MEDIANTE LA LEY 2ª DE 1959 Y SE TOMAN OTRAS DETERMINACIONES”

458	862215,01309	1278711,29749
458	862218,60419	1278710,36419
458	862222,16660	1278709,43837
458	862225,83506	1278709,00328
458	862229,46092	1278708,57324
458	862231,26353	1278708,35944
458	862233,08768	1278708,32964
458	862236,70563	1278708,27054
458	862240,29898	1278708,21185
458	862243,89545	1278708,24555
458	862247,53501	1278708,27966
458	862249,37593	1278708,29692
458	862251,24646	1278708,17100
458	862255,05228	1278707,91482
458	862258,94290	1278707,65295
458	862262,74983	1278708,27929
458	862266,59188	1278708,91141
458	862268,52602	1278709,22963
458	862270,41684	1278709,79887
458	862274,21782	1278710,94318
458	862278,05016	1278712,09692
458	862281,94396	1278713,20727
458	862285,89716	1278714,33455
458	862287,89869	1278714,90530
458	862289,93988	1278715,36210
458	862294,07520	1278716,28752
458	862298,29282	1278717,23127
458	862302,76080	1278715,94441
458	862307,12697	1278714,68687
458	862309,27009	1278714,06962
458	862320,09284	1278713,38196
458	862324,38394	1278712,47719
458	862328,71515	1278711,56397
458	862330,91172	1278711,10084
458	862332,91320	1278710,12930
458	862336,90788	1278708,19035
458	862340,92876	1278706,23845
458	862344,39107	1278703,41305
458	862347,83369	1278700,60372
458	862349,56011	1278699,19489
458	862351,03108	1278697,51969
458	862353,96006	1278694,18408
458	862356,89902	1278690,83707
458	862359,07683	1278686,98195
458	862361,22081	1278683,18673
458	862362,28594	1278681,30125

458	862362,91041	1278679,21770
458	862365,34344	1278671,09992
458	862366,21091	1278668,25871
458	862368,67819	1278661,58459
458	862368,75379	1278661,38009
458	862371,64147	1278651,73681
458	862372,84432	1278647,97689
458	862373,43943	1278646,11666
458	862374,03033	1278644,26960
458	862374,61712	1278642,43536
458	862375,29168	1278640,64501
458	862375,96092	1278638,86879
458	862376,62524	1278637,10563
458	862377,28527	1278635,35386
458	862377,94198	1278633,61088
458	862378,86801	1278632,00686
458	862379,78360	1278630,42101
458	862380,69011	1278628,85089
458	862381,58951	1278627,29307
458	862382,48426	1278625,74336
458	862383,63911	1278624,38951
458	862384,77807	1278623,05429
458	862385,90658	1278621,73131
458	862387,03625	1278620,40698
458	862388,17306	1278619,07427
458	862389,56508	1278618,01350
458	862390,95026	1278616,95794
458	862392,33462	1278615,90301
458	862393,72416	1278614,84414
458	862395,12508	1278613,77658
458	862396,73714	1278613,07585
458	862398,34013	1278612,37910
458	862399,94262	1278611,68257
458	862401,56069	1278610,97926
458	862403,20161	1278610,26603
458	862404,96635	1278609,91214
458	862406,73668	1278609,55716
458	862408,51764	1278609,20005
458	862410,31340	1278608,83997
458	862412,12719	1278608,47627
458	862413,98922	1278608,39539
458	862415,85959	1278608,31416
458	862417,74096	1278608,23245
458	862419,63531	1278608,15017
458	862421,54402	1278608,06727
458	862423,46827	1278608,15140

**“POR MEDIO DE LA CUAL SE SUSTRAE DEFINITIVA Y TEMPORALMENTE UN
ÁREA DE LA RESERVA FORESTAL DEL COCUY ESTABLECIDA MEDIANTE LA
LEY 2ª DE 1959 Y SE TOMAN OTRAS DETERMINACIONES”**

458	862425,40410	1278608,23603	458	862412,06386	1278551,36628
458	862427,35257	1278608,32121	458	862409,10534	1278555,09033
458	862429,31444	1278608,40698	458	862406,59154	1278558,25457
458	862431,29043	1278608,49337	458	862404,17628	1278561,01828
458	862433,28715	1278608,34529	458	862401,76654	1278563,77567
458	862435,31523	1278608,19486	458	862400,55903	1278565,15738
458	862437,39308	1278608,04073	458	862399,09414	1278566,27837
458	862441,68078	1278607,72254	458	862396,18886	1278568,50160
458	862453,05990	1278605,77222	458	862393,29926	1278570,71283
458	862455,13022	1278604,51821	458	862390,36357	1278572,86151
458	862457,16690	1278603,28458	458	862387,41249	1278575,02144
458	862459,19693	1278602,05498	458	862385,92505	1278576,11012
458	862461,24648	1278600,81356	458	862384,35169	1278577,06051
458	862463,34244	1278599,54389	458	862377,96709	1278580,91711
458	862464,56502	1278597,38321	458	862369,13204	1278583,99613
458	862466,42105	1278594,10305	458	862364,50042	1278584,28852
458	862466,78610	1278593,45790	458	862359,79580	1278584,58552
458	862467,20641	1278592,81128	458	862350,43860	1278584,51999
458	862467,51265	1278592,27649	458	862340,70728	1278583,82925
458	862470,58473	1278589,78570	458	862339,23669	1278583,85228
458	862471,68182	1278587,56187	458	862337,60366	1278583,87786
458	862473,93890	1278582,98672	458	862332,87762	1278581,18331
458	862476,32339	1278578,15301	458	862330,92948	1278580,07255
458	862475,66833	1278573,01781	458	862328,89641	1278579,75072
458	862475,01926	1278567,92960	458	862324,79067	1278579,10079
458	862474,68970	1278565,34612	458	862320,62525	1278578,44141
458	862473,31329	1278563,09420	458	862316,40477	1278576,76973
458	862470,65214	1278558,74033	458	862312,08234	1278575,05766
458	862468,03045	1278554,45102	458	862309,88260	1278574,18636
458	862464,00952	1278551,34812	458	862307,68866	1278574,03300
458	862460,15262	1278548,37178	458	862303,27755	1278573,72466
458	862458,24049	1278546,89624	458	862298,82998	1278573,41377
458	862455,97281	1278545,98026	458	862294,53751	1278574,62144
458	862451,56186	1278544,19855	458	862290,31043	1278575,81072
458	862447,18315	1278542,42987	458	862288,23212	1278576,39546
458	862441,96519	1278542,72523	458	862286,24873	1278577,38780
458	862438,83053	1278542,16529	458	862282,35716	1278579,33486
458	862435,49920	1278541,57023	458	862278,54840	1278581,24053
458	862430,93074	1278542,49266	458	862274,98463	1278583,96753
458	862428,66137	1278542,95088	458	862271,46523	1278586,66058
458	862426,37492	1278543,41254	458	862269,71206	1278588,00211
458	862424,05065	1278543,88191	458	862267,66440	1278587,92675
458	862419,73209	1278547,17773	458	862263,59297	1278587,77691
458	862418,22112	1278548,33090	458	862259,55976	1278587,62849
458	862416,12331	1278548,84507	458	862255,80669	1278588,79786
458	862413,56981	1278549,47065	458	862252,06159	1278589,96482

“POR MEDIO DE LA CUAL SE SUSTRAE DEFINITIVA Y TEMPORALMENTE UN AREA DE LA RESERVA FORESTAL DEL COCUY ESTABLECIDA MEDIANTE LA LEY 2ª DE 1959 Y SE TOMAN OTRAS DETERMINACIONES”

458	862250,18956	1278590,54813
458	862248,29993	1278591,00526
458	862244,52165	1278591,91929
458	862240,73714	1278592,83482
458	862233,14187	1278593,74014
458	862231,10915	1278593,76717
458	862221,44032	1278593,48152
458	862211,81606	1278592,62463
458	862207,99768	1278592,03222
458	862206,09026	1278591,73628
458	862204,18304	1278591,44038
458	862202,27535	1278591,14440
458	862197,04252	1278590,45157
458	862194,54154	1278590,12046
458	862192,77874	1278589,36650
458	862183,55873	1278586,48025
458	862174,27620	1278583,72699
458	862166,54727	1278579,97475
458	862162,83426	1278574,78429
458	862161,83390	1278573,38589
458	862159,67985	1278565,73566
458	862159,63732	1278564,43844
458	862159,59763	1278563,23001
458	862161,26170	1278559,66481
458	862161,90131	1278558,29442
458	862162,58426	1278556,97451
458	862163,93042	1278554,37283
458	862165,30882	1278551,70894
458	862167,63327	1278549,82488
458	862169,94346	1278547,95238
458	862171,13080	1278546,98999
458	862172,58283	1278546,54475
458	862175,44767	1278545,66631
458	862178,38535	1278544,76553
458	862181,44035	1278544,99993
458	862184,51862	1278545,23618
458	862186,11731	1278545,35888
458	862193,20514	1278548,98964
458	862195,20099	1278551,31253
458	862195,20896	1278551,32312
458	862198,00676	1278555,19221
458	862198,84205	1278556,34722
458	862204,83269	1278562,77822
458	862206,34525	1278564,40192
458	862208,14910	1278565,68170
458	862209,94791	1278566,95791

458	862211,74757	1278568,23471
458	862213,55384	1278569,51621
458	862215,37266	1278570,80661
458	862217,41365	1278571,68949
458	862219,44770	1278572,56935
458	862221,48128	1278573,44901
458	862223,52090	1278574,33127
458	862225,57307	1278575,21895
458	862227,77414	1278575,61122
458	862229,96195	1278576,00112
458	862232,14365	1278576,38994
458	862234,32626	1278576,77892
458	862236,51656	1278577,16923
458	862238,74136	1278577,19046
458	862240,95854	1278577,21161
458	862243,17541	1278577,23276
458	862245,39910	1278577,25398
458	862247,63661	1278577,27529
458	862249,82438	1278576,81978
458	862252,00209	1278576,36636
458	862254,17692	1278575,91354
458	862256,35547	1278575,45995
458	862258,53250	1278575,00668
458	862260,57784	1278574,19232
458	862262,60083	1278573,38681
458	862264,60573	1278572,58852
458	862266,59551	1278571,79624
458	862268,57217	1278571,00919
458	862270,43900	1278570,03420
458	862272,28812	1278569,06843
458	862274,12031	1278568,11151
458	862275,93603	1278567,16319
458	862277,73555	1278566,22333
458	862279,43797	1278565,14820
458	862281,13181	1278564,07846
458	862282,82563	1278563,00873
458	862284,51946	1278561,93900
458	862286,21331	1278560,86925
458	862287,96079	1278559,89652
458	862289,70829	1278558,92377
458	862291,45580	1278557,95103
458	862293,20331	1278556,97828
458	862294,95084	1278556,00551
458	862296,70858	1278555,05131
458	862298,46635	1278554,09709
458	862300,22411	1278553,14288

05 AGO 2014

del

1269

“POR MEDIO DE LA CUAL SE SUSTRAE DEFINITIVA Y TEMPORALMENTE UN ÁREA DE LA RESERVA FORESTAL DEL COCUY ESTABLECIDA MEDIANTE LA LEY 2ª DE 1959 Y SE TOMAN OTRAS DETERMINACIONES”

458	862301,98188	1278552,18866	458	862388,31103	1278457,72541
458	862303,73992	1278551,23429	458	862389,11437	1278455,90994
458	862305,48752	1278550,25474	458	862389,91519	1278454,10017
458	862307,23843	1278549,27334	458	862390,78972	1278452,33182
458	862308,99262	1278548,29009	458	862391,66119	1278450,56969
458	862310,75010	1278547,30500	458	862392,52947	1278448,81401
458	862312,51107	1278546,31796	458	862393,39459	1278447,06473
458	862314,16568	1278545,13818	458	862394,25655	1278445,32187
458	862317,45807	1278542,79058	458	862395,24396	1278443,64993
458	862319,19314	1278541,55340	458	862396,22644	1278441,98632
458	862321,06313	1278540,84957	458	862397,20418	1278440,33074
458	862329,45253	1278535,00734	458	862398,17736	1278438,68289
458	862334,22226	1278531,96700	458	862399,14622	1278437,04236
458	862338,15114	1278529,46261	458	862400,26194	1278435,49867
458	862339,93919	1278527,75129	458	862401,37014	1278433,96538
458	862342,10857	1278525,67495	458	862402,47124	1278432,44192
458	862346,06305	1278522,71277	458	862403,56575	1278430,92758
458	862353,40039	1278515,31890	458	862404,65432	1278429,42146
458	862359,75071	1278507,08012	458	862405,87980	1278428,02699
458	862360,65883	1278506,16914	458	862407,09537	1278426,64381
458	862362,71412	1278504,10737	458	862408,30202	1278425,27076
458	862364,20598	1278502,61080	458	862409,50094	1278423,90652
458	862365,70384	1278501,10822	458	862410,69385	1278422,54913
458	862367,20814	1278499,59918	458	862411,95613	1278421,25802
458	862368,32918	1278497,83776	458	862413,21730	1278419,96804
458	862369,44810	1278496,07955	458	862414,47912	1278418,67740
458	862370,56524	1278494,32415	458	862415,74328	1278417,38436
458	862371,68093	1278492,57102	458	862417,01167	1278416,08701
458	862372,79534	1278490,81989	458	862418,36073	1278414,87642
458	862373,79744	1278489,00891	458	862419,71374	1278413,66232
458	862374,79741	1278487,20180	458	862421,07655	1278412,43942
458	862375,79552	1278485,39803	458	862422,45179	1278411,20536
458	862376,79193	1278483,59735	458	862423,84059	1278409,95914
458	862377,78638	1278481,79964	458	862425,31212	1278408,80764
458	862378,68062	1278479,95584	458	862426,79546	1278407,64690
458	862379,57247	1278478,11634	458	862428,29141	1278406,47628
458	862380,46236	1278476,28088	458	862429,80056	1278405,29534
458	862381,35036	1278474,44932	458	862431,32311	1278404,10394
458	862382,23659	1278472,62140	458	862432,95367	1278403,08554
458	862382,97010	1278470,72896	458	862437,13908	1278400,47146
458	862383,70172	1278468,84131	458	862439,56838	1278398,95416
458	862384,43149	1278466,95843	458	862448,69375	1278395,32010
458	862385,15952	1278465,08007	458	862457,98623	1278391,79398
458	862385,88587	1278463,20602	458	862467,28406	1278388,11123
458	862386,69645	1278461,37420	458	862471,45104	1278386,90829
458	862387,50505	1278459,54684	458	862476,92440	1278385,32821

“POR MEDIO DE LA CUAL SE SUSTRAE DEFINITIVA Y TEMPORALMENTE UN AREA DE LA RESERVA FORESTAL DEL COCUY ESTABLECIDA MEDIANTE LA LEY 2ª DE 1959 Y SE TOMAN OTRAS DETERMINACIONES”

458	1278384,39494	862620,04932	458	1278388,49849
458	1278382,46800	862621,20359	458	1278383,29136
458	1278380,61890	862621,95718	458	1278382,61235
458	1278376,93503	862623,45850	458	1278381,93331
458	1278373,26905	862624,95254	458	1278381,21893
458	1278369,71306	862626,63218	458	1278380,50453
458	1278366,17410	862628,30376	458	1278379,79013
458	1278364,41032	862629,13687	458	1278379,07583
458	1278362,74954	862630,15409	458	1278378,36471
458	1278359,44712	862632,17680	458	1278377,66501
458	1278356,16778	862634,18538	458	1278376,96990
458	1278353,32813	862636,82801	458	1278374,91031
458	1278350,53858	862639,42405	458	1278372,35452
458	1278349,16185	862640,70527	458	1278371,31155
458	1278347,66806	862641,80706	458	1278371,64529
458	1278344,69280	862644,00158	458	1278371,81015
458	1278341,71386	862646,19879	458	1278371,97503
458	1278339,06423	862648,77444	458	1278372,14062
458	1278336,41190	862651,35275	458	1278372,61972
458	1278335,08141	862652,64612	458	1278373,09682
458	1278333,96233	862654,12552	458	1278373,57387
458	1278331,73071	862657,07569	458	1278374,53550
458	1278329,49411	862660,03246	458	1278374,97563
458	1278328,02046	862663,52500	458	1278375,36030
458	1278326,55492	862666,99830	458	1278378,61306
458	1278325,82328	862668,73228	458	1278379,81619
458	1278324,84942	862670,33341	458	1278381,02532
458	1278322,88611	862673,56129	458	1278383,46871
458	1278320,90012	862676,82650	458	1278385,96069
458	1278319,13588	862680,24426	458	1278388,54317
458	1278317,35573	862683,69285	458	1278391,16652
458	1278316,45962	862685,42884	458	1278392,53065
458	1278315,60472	862687,19172	458	1278393,85294
458	1278313,88468	862690,73861	458	1278396,74770
458	1278312,15167	862694,31224	458	1278399,65348
458	1278310,50066	862697,94885	458	1278401,10157
458	1278308,84609	862701,59332	458	1278402,52513
458	1278308,01878	862703,41560	458	1278403,24373
458	1278307,20479	862705,24327	458	1278403,16997
458	1278305,57677	862708,89868	458	1278403,02573
458	1278303,94873	862712,55416	458	1278402,88149
458	1278302,43903	862716,25863	458	1278398,72539
458	1278300,91524	862719,99767	458	1278397,54849
458	1278300,14432	862721,88935	458	1278395,16783
458	1278299,25270	862723,74553	458	1278392,67678
458	1278297,45100	862727,49633	458	1278388,49849

**“POR MEDIO DE LA CUAL SE SUSTRAE DEFINITIVA Y TEMPORALMENTE UN
ÁREA DE LA RESERVA FORESTAL DEL COCUY ESTABLECIDA MEDIANTE LA
LEY 2ª DE 1959 Y SE TOMAN OTRAS DETERMINACIONES”**

458	862731,30113	1278295,62336
458	862734,84562	1278293,19871
458	862738,41000	1278290,76040
458	862740,20464	1278289,53273
458	862741,90821	1278288,15984
458	862745,33897	1278285,39503
458	862748,80919	1278282,59838
458	862751,38810	1278278,95180
458	862755,20794	1278273,55053
458	862759,62540	1278263,52341
458	862762,79053	1278255,32701
458	862763,60079	1278253,22877
458	862763,88215	1278251,02574
458	862764,44554	1278246,61436
458	862765,01573	1278242,14948
458	862764,74017	1278237,66426
458	862764,46253	1278233,14534
458	862764,32178	1278230,85435
458	862763,57597	1278228,69883
458	862762,09330	1278224,41369
458	862760,60704	1278220,11817
458	862758,05816	1278216,33552
458	862755,54376	1278212,60404
458	862754,28952	1278210,74270
458	862753,40266	1278208,58217
458	862751,56391	1278204,10266
458	862749,61117	1278199,34551
458	862745,42380	1278196,88493
458	862741,32417	1278194,47590
458	862739,29019	1278193,28069
458	862737,06733	1278192,43379
458	862732,68817	1278190,76534
458	862728,34981	1278189,11243
458	862723,77148	1278188,29224
458	862719,25532	1278187,48321
458	862717,00205	1278187,07956
458	862714,69633	1278187,12332
458	862710,14595	1278187,20971
458	862705,66428	1278187,29483
458	862701,31750	1278188,13873
458	862697,07038	1278188,96319
458	862694,97444	1278189,37021
458	862692,87189	1278189,68154
458	862688,69475	1278190,30008
458	862684,55655	1278190,91285
458	862680,47768	1278191,55669

458	862676,46163	1278192,19062
458	862674,46833	1278192,50526
458	862672,57668	1278193,16013
458	862668,79321	1278194,46994
458	862665,00964	1278195,77978
458	862661,22290	1278197,07829
458	862657,43607	1278198,37683
458	862655,54264	1278199,02611
458	862653,65090	1278199,68097
458	862649,86741	1278200,99070
458	862646,08385	1278202,30045
458	862642,29690	1278203,59838
458	862638,50989	1278204,89633
458	862636,61617	1278205,54538
458	862634,72384	1278206,19753
458	862630,93877	1278207,50196
458	862627,15367	1278208,80641
458	862623,32602	1278209,96798
458	862619,49834	1278211,12956
458	862617,58437	1278211,71040
458	862615,69776	1278212,38202
458	862611,92429	1278213,72536
458	862608,15070	1278215,06875
458	862598,74327	1278218,51494
458	862593,88404	1278220,10341
458	862589,14200	1278221,31165
458	862585,76082	1278222,51104
458	862579,50749	1278224,16979
458	862577,44380	1278224,41691
458	862573,25017	1278224,91909
458	862568,93971	1278225,43532
458	862565,18251	1278227,60990
458	862561,40989	1278229,79340
458	862559,51425	1278230,89055
458	862557,79655	1278232,30886
458	862554,40953	1278235,10550
458	862551,07192	1278237,86136
458	862548,50604	1278240,42309
458	862544,55711	1278243,58826
458	862543,07009	1278244,78020
458	862542,00306	1278246,04042
458	862539,17124	1278249,38498
458	862536,00426	1278252,24948
458	862532,81884	1278254,80464
458	862529,66943	1278257,33091
458	862528,10878	1278258,58277

"POR MEDIO DE LA CUAL SE SUSTRAE DEFINITIVA Y TEMPORALMENTE UN ÁREA DE LA RESERVA FORESTAL DEL COCUY ESTABLECIDA MEDIANTE LA LEY 2ª DE 1959 Y SE TOMAN OTRAS DETERMINACIONES"

458	862526,16247	1278259,46506
458	862522,34093	1278261,19741
458	862518,63501	1278262,87738
458	862516,25396	1278265,73509
458	862513,89800	1278268,56269
458	862512,72613	1278269,96915
458	862511,54989	1278271,36692
458	862509,19489	1278274,16544
458	862506,81195	1278276,99712
458	862503,98533	1278279,28874
458	862501,11362	1278281,61691
458	862499,65515	1278282,79933
458	862498,01191	1278283,62951
458	862494,71205	1278285,29661
458	862491,37858	1278286,98070
458	862482,38241	1278289,30413
458	862480,52775	1278289,48394
458	862476,83507	1278289,84194
458	862473,14669	1278290,19952
458	862469,44098	1278290,33000
458	862463,84441	1278290,52706
458	862458,29485	1278289,43849
458	862454,58209	1278288,71018
458	862451,14558	1278286,62347
458	862447,74863	1278284,56079
458	862446,05744	1278283,53387
458	862444,23624	1278282,97695
458	862440,56308	1278281,85370
458	862436,84604	1278280,71704
458	862433,15656	1278279,34109
458	862429,42409	1278277,94910
458	862427,54872	1278277,24969
458	862425,57661	1278276,84663
458	862421,63316	1278276,04066
458	862417,68982	1278275,23471
458	862413,81030	1278274,23082
458	862409,93090	1278273,22696
458	862407,99132	1278272,72507
458	862406,02878	1278272,29331
458	862402,10393	1278271,42986
458	862398,17907	1278270,56641
458	862394,25582	1278269,69802
458	862390,33257	1278268,82963
458	862388,37081	1278268,39540
458	862386,40180	1278267,98448
458	862379,90321	1278266,62827

458	862378,60192	1278266,10379
458	862369,16627	1278262,78175
458	862365,38269	1278261,48220
458	862363,49085	1278260,83241
458	862361,59902	1278260,18263
458	862359,70708	1278259,53280
458	862357,79212	1278258,95478
458	862355,87707	1278258,37673
458	862350,13156	1278256,64249
458	862342,55590	1278254,07015
458	862340,66032	1278253,42650
458	862334,12082	1278251,89596
458	862330,81364	1278251,12191
458	862324,11856	1278248,84827
458	862321,12793	1278247,83266
458	862311,02508	1278245,50332
458	862302,70511	1278244,36905
458	862300,60696	1278244,08301
458	862295,77527	1278244,38697
458	862293,09362	1278244,55570
458	862289,98166	1278244,00575
458	862287,84287	1278243,93282
458	862283,52865	1278243,78572
458	862279,14518	1278243,63625
458	862274,94403	1278244,69566
458	862270,75268	1278245,75265
458	862268,65372	1278246,28198
458	862266,46509	1278246,55817
458	862262,01758	1278247,11941
458	862257,45579	1278247,69507
458	862253,08889	1278248,94617
458	862248,63494	1278250,22225
458	862246,36737	1278250,87192
458	862244,46740	1278252,14841
458	862240,68991	1278254,68631
458	862236,94506	1278257,20227
458	862233,48134	1278260,00972
458	862230,05276	1278262,78871
458	862228,34942	1278264,16932
458	862226,95798	1278265,85960
458	862224,21231	1278269,19495
458	862221,51030	1278272,47727
458	862219,14774	1278275,98692
458	862216,82141	1278279,44278
458	862215,67011	1278281,15308
458	862214,59998	1278282,91715

**“POR MEDIO DE LA CUAL SE SUSTRAE DEFINITIVA Y TEMPORALMENTE UN
ÁREA DE LA RESERVA FORESTAL DEL COCUY ESTABLECIDA MEDIANTE LA
LEY 2ª DE 1959 Y SE TOMAN OTRAS DETERMINACIONES”**

458	862212,47834	1278286,41459	458	862111,52248	1278295,64979
458	862210,37964	1278289,87422	458	862109,65647	1278292,54892
458	862208,26129	1278293,25927	458	862107,76403	1278289,40414
458	862206,15996	1278296,61711	458	862104,25226	1278280,74845
458	862205,11323	1278298,28974	458	862103,53748	1278277,74854
458	862203,95631	1278299,85462	458	862102,49274	1278271,59003
458	862201,64818	1278302,97664	458	862102,45534	1278271,36958
458	862199,33960	1278306,09928	458	862102,42946	1278271,24089
458	862198,21805	1278307,26954	458	862101,70643	1278267,64610
458	862194,60714	1278309,99589	458	862101,23856	1278261,71354
458	862191,95402	1278311,99913	458	862099,63876	1278251,89370
458	862185,63370	1278315,83319	458	862099,17466	1278243,91394
458	862184,07135	1278316,78066	458	862099,05238	1278241,81236
458	862182,38249	1278317,48174	458	862097,75835	1278231,66543
458	862180,70012	1278318,17992	458	862095,77519	1278221,48284
458	862179,02102	1278318,87674	458	862092,80633	1278211,39576
458	862177,34146	1278319,57375	458	862089,56756	1278203,59087
458	862175,65758	1278320,27255	458	862088,75676	1278201,63698
458	862173,88246	1278320,69399	458	862085,22991	1278196,12489
458	862172,11386	1278321,11386	458	862083,07286	1278192,75382
458	862170,34735	1278321,53309	458	862083,07047	1278192,74990
458	862168,58080	1278321,95261	458	862083,06619	1278192,74340
458	862166,80832	1278322,37340	458	862079,28757	1278186,84160
458	862164,98958	1278322,49272	458	862077,39208	1278183,88114
458	862163,17760	1278322,61156	458	862070,48518	1278175,89640
458	862161,36850	1278322,73022	458	862067,53085	1278173,65840
458	862159,55824	1278322,84895	458	862065,61847	1278172,20974
458	862157,74269	1278322,96802	458	862062,84650	1278168,56185
458	862155,93055	1278322,80453	458	862061,07379	1278167,38640
458	862154,12386	1278322,64152	458	862057,54332	1278165,04542
458	862152,31869	1278322,47864	458	862054,02037	1278162,70944
458	862150,51102	1278322,31554	458	862044,41667	1278158,39113
458	862148,69683	1278322,15185	458	862044,41335	1278158,38952
458	862146,90117	1278321,85066	458	862040,00588	1278155,98363
458	862145,10018	1278321,54858	458	862035,27925	1278153,40363
458	862141,90254	1278321,01224	458	862027,58025	1278150,49851
458	862139,94957	1278320,68467	458	862025,66699	1278149,77657
458	862139,67043	1278320,50040	458	862023,72752	1278149,15010
458	862131,09326	1278317,03602	458	862021,79353	1278148,52541
458	862126,11747	1278313,11060	458	862019,86497	1278147,90247
458	862123,83635	1278311,31108	458	862017,94176	1278147,28126
458	862117,27071	1278304,93298	458	862016,02411	1278146,66186
458	862115,90149	1278303,44122	458	862011,35226	1278145,37764
458	862114,64191	1278302,06891	458	862009,22436	1278144,79271
458	862113,20346	1278298,86674	458	862007,71444	1278143,72595
458	862112,45296	1278297,19604	458	862001,51047	1278138,69420

**“POR MEDIO DE LA CUAL SE SUSTRAE DEFINITIVA Y TEMPORALMENTE UN
ÁREA DE LA RESERVA FORESTAL DEL COCUY ESTABLECIDA MEDIANTE LA
LEY 2ª DE 1959 Y SE TOMAN OTRAS DETERMINACIONES”**

458	862000,27042	1278136,33999
458	861998,26107	1278131,53877
458	861998,19916	1278131,39083
458	861998,31751	1278128,16736
458	861998,37458	1278126,61317
458	861998,43125	1278125,06956
458	861998,48827	1278123,51656
458	861999,06107	1278122,05688
458	861999,62117	1278120,62969
458	862000,17591	1278119,21616
458	862000,73243	1278117,79806
458	862001,29801	1278116,35691
458	862002,24188	1278115,13901
458	862003,18196	1278113,92600
458	862004,13035	1278112,70229
458	862006,10325	1278110,15663
458	862007,94895	1278109,21637
458	862012,01922	1278107,14282
458	862013,32178	1278106,66111
458	862021,47741	1278106,10295
458	862027,08222	1278107,52218
458	862031,31351	1278108,59359
458	862041,59270	1278110,01096
458	862052,20384	1278110,15300
458	862060,70195	1278109,38014
458	862062,83469	1278109,18618
458	862064,92025	1278108,71244
458	862067,00322	1278108,23928
458	862069,08644	1278107,76606
458	862071,17285	1278107,29212
458	862073,25980	1278106,81805
458	862075,26419	1278106,10873
458	862077,25766	1278105,40326
458	862079,24198	1278104,70102
458	862081,21846	1278104,00156
458	862083,18738	1278103,30460
458	862084,98232	1278102,22967
458	862086,76210	1278101,16351
458	862090,34926	1278099,01466
458	862092,02982	1278098,00790
458	862092,03259	1278098,00663
458	862098,75839	1278095,13782
458	862101,26538	1278094,06848
458	862110,32435	1278089,82771
458	862112,12424	1278088,95619
458	862113,92436	1278088,08456

458	862115,72447	1278087,21292
458	862117,52459	1278086,34129
458	862119,32488	1278085,46957
458	862121,13181	1278084,61221
458	862122,93891	1278083,75477
458	862124,74601	1278082,89733
458	862126,55311	1278082,03989
458	862128,36014	1278081,18249
458	862130,16411	1278080,31850
458	862131,96801	1278079,45456
458	862133,77191	1278078,59061
458	862135,57581	1278077,72666
458	862137,37958	1278076,86276
458	862139,07982	1278075,78787
458	862142,86554	1278073,39454
458	862144,32087	1278072,47448
458	862146,18369	1278072,10389
458	862155,01049	1278067,40317
458	862158,87312	1278066,30786
458	862162,66401	1278065,23290
458	862164,52754	1278064,70447
458	862166,32658	1278064,08342
458	862169,86642	1278062,86144
458	862173,33547	1278061,66389
458	862176,80099	1278060,68555
458	862180,21346	1278059,72221
458	862181,91110	1278059,24297
458	862183,65569	1278059,13961
458	862187,13129	1278058,93370
458	862190,62669	1278058,72662
458	862194,08447	1278059,26601
458	862197,53201	1278059,80385
458	862199,26584	1278060,07435
458	862200,83285	1278060,93977
458	862203,89355	1278062,63012
458	862206,89147	1278064,28581
458	862210,11116	1278065,93868
458	862213,67152	1278067,76644
458	862215,45159	1278068,68027
458	862217,24226	1278069,57551
458	862220,82339	1278071,36588
458	862224,40448	1278073,15624
458	862228,04487	1278074,83992
458	862231,68523	1278076,52358
458	862233,50498	1278077,36521
458	862235,32559	1278078,20725


**“POR MEDIO DE LA CUAL SE SUSTRAE DEFINITIVA Y TEMPORALMENTE UN
ÁREA DE LA RESERVA FORESTAL DEL COCUY ESTABLECIDA MEDIANTE LA
LEY 2ª DE 1959 Y SE TOMAN OTRAS DETERMINACIONES”**

458	862238,96594	1278079,89094	458	862337,42513	1278134,47151
458	862242,60610	1278081,57453	458	862339,31285	1278135,47214
458	862251,69894	1278085,79974	458	862341,31422	1278136,23957
458	862252,60190	1278086,25564	458	862343,32694	1278137,01136
458	862257,40364	1278089,21634	458	862345,35380	1278137,78856
458	862260,26130	1278090,97813	458	862347,39722	1278138,57212
458	862267,17774	1278095,00141	458	862349,45214	1278139,36008
458	862268,90696	1278096,00729	458	862351,60058	1278139,80872
458	862270,63629	1278097,01258	458	862353,74594	1278140,25669
458	862272,36570	1278098,01792	458	862355,89156	1278140,70472
458	862274,09512	1278099,02325	458	862358,04094	1278141,15353
458	862275,82453	1278100,02858	458	862360,19740	1278141,60377
458	862277,55405	1278101,03398	458	862362,39631	1278141,70959
458	862279,28436	1278102,03745	458	862364,58978	1278141,81515
458	862281,01477	1278103,04097	458	862366,78165	1278141,92063
458	862282,74519	1278104,04450	458	862368,97550	1278142,02620
458	862284,47560	1278105,04803	458	862371,17487	1278142,13204
458	862286,20616	1278106,05164	458	862373,36605	1278141,91110
458	862287,93875	1278107,05092	458	862375,55128	1278141,69075
458	862289,67148	1278108,05027	458	862377,73420	1278141,47064
458	862291,40421	1278109,04963	458	862379,91837	1278141,25040
458	862293,13694	1278110,04899	458	862382,10718	1278141,02966
458	862294,86963	1278111,04832	458	862384,22370	1278140,40009
458	862296,60831	1278112,03707	458	862386,32880	1278139,77392
458	862298,34694	1278113,02579	458	862388,42616	1278139,15004
458	862300,08557	1278114,01452	458	862390,51924	1278138,52744
458	862301,82421	1278115,00325	458	862392,61172	1278137,90503
458	862303,56283	1278115,99196	458	862394,56334	1278136,87681
458	862305,35113	1278116,89126	458	862396,49886	1278135,85703
458	862307,13941	1278117,79054	458	862398,42140	1278134,84409
458	862308,92770	1278118,68983	458	862400,33420	1278133,83628
458	862310,71598	1278119,58911	458	862402,24043	1278132,83193
458	862312,50429	1278120,48840	458	862404,09989	1278131,74655
458	862314,23646	1278121,48872	458	862405,95442	1278130,66405
458	862315,96865	1278122,48905	458	862407,80707	1278129,58266
458	862317,70084	1278123,48938	458	862409,66086	1278128,50059
458	862319,43304	1278124,48971	458	862411,51883	1278127,41609
458	862321,16844	1278125,49189	458	862413,22359	1278126,10493
458	862322,91848	1278126,49115	458	862414,92536	1278124,79607
458	862324,67822	1278127,49595	458	862416,62692	1278123,48738
458	862326,44809	1278128,50654	458	862418,33104	1278122,17672
458	862328,22849	1278129,52314	458	862420,04069	1278120,86180
458	862330,02015	1278130,54617	458	862421,56753	1278119,34329
458	862331,85253	1278131,51750	458	862423,09319	1278117,82591
458	862333,69669	1278132,49509	458	862424,62004	1278116,30736
458	862335,55370	1278133,47947	458	862426,15057	1278114,78513

**“POR MEDIO DE LA CUAL SE SUSTRAE DEFINITIVA Y TEMPORALMENTE UN
ÁREA DE LA RESERVA FORESTAL DEL COCUY ESTABLECIDA MEDIANTE LA
LEY 2ª DE 1959 Y SE TOMAN OTRAS DETERMINACIONES”**

458	862427,68730	1278113,25675
458	862428,95973	1278111,50755
458	862430,22988	1278109,76149
458	862431,49982	1278108,01572
458	862432,77164	1278106,26737
458	862434,04738	1278104,51362
458	862435,05547	1278102,59559
458	862436,06160	1278100,68128
458	862437,06744	1278098,76752
458	862438,07465	1278096,85117
458	862439,08478	1278094,92921
458	862439,78394	1278092,87392
458	862440,48119	1278090,82426
458	862441,17772	1278088,77672
458	862441,87467	1278086,72794
458	862442,57307	1278084,67478
458	862442,95696	1278082,53837
458	862443,33963	1278080,40875
458	862443,72175	1278078,28221
458	862444,10394	1278076,15528
458	862444,48678	1278074,02459
458	862444,46742	1278071,85034
458	862444,44818	1278069,68837
458	862444,42900	1278067,53494
458	862444,40993	1278065,39236
458	862444,39097	1278063,26433
458	862443,72276	1278058,53026
458	862443,31383	1278055,63313
458	862443,46271	1278052,86622
458	862441,92938	1278042,85990
458	862440,30935	1278033,14820
458	862440,48085	1278029,69340
458	862440,78361	1278023,59354
458	862441,00793	1278021,74236
458	862441,22949	1278019,91392
458	862441,44861	1278018,10559
458	862441,66570	1278016,31401
458	862441,88129	1278014,53484
458	862442,44257	1278012,83603
458	862442,99423	1278011,16634
458	862443,53932	1278009,51656
458	862444,08311	1278007,87070
458	862444,62797	1278006,22160
458	862445,38672	1278004,65969
458	862446,14401	1278003,10086
458	862446,90271	1278001,53912

458	862447,66585	1277999,96825
458	862448,43648	1277998,38202
458	862449,58260	1277997,05126
458	862450,72253	1277995,72767
458	862451,86089	1277994,40592
458	862453,00217	1277993,08077
458	862454,15076	1277991,74724
458	862455,55938	1277990,69430
458	862456,96075	1277989,64677
458	862458,36073	1277988,60029
458	862459,76484	1277987,55072
458	862461,17896	1277986,49366
458	862462,79259	1277985,78387
458	862464,39781	1277985,07787
458	862466,00066	1277984,37290
458	862467,60749	1277983,66619
458	862469,22478	1277982,95487
458	862470,96178	1277982,63391
458	862472,68800	1277982,31495
458	862474,41022	1277981,99674
458	862476,13527	1277981,67800
458	862477,86987	1277981,35753
458	862479,63560	1277981,41566
458	862481,40395	1277981,47388
458	862483,18297	1277981,53245
458	862484,97818	1277981,59155
458	862486,79383	1277981,65136
458	862488,58827	1277982,00966
458	862490,39109	1277982,36962
458	862492,20596	1277982,73200
458	862494,03549	1277983,09730
458	862495,88148	1277983,46588
458	862497,75949	1277983,78746
458	862501,05039	1277984,35098
458	862502,45393	1277984,59131
458	862505,09778	1277986,19679
458	862506,95466	1277986,83496
458	862510,70710	1277988,12460
458	862514,51420	1277989,43302
458	862518,34528	1277990,67945
458	862524,09159	1277992,54898
458	862533,76613	1277995,34946
458	862543,51389	1277997,88835
458	862549,20085	1277999,91084
458	862553,00954	1278001,26530
458	862562,66378	1278004,12311



**“POR MEDIO DE LA CUAL SE SUSTRAE DEFINITIVA Y TEMPORALMENTE UN
ÁREA DE LA RESERVA FORESTAL DEL COCUY ESTABLECIDA MEDIANTE LA
LEY 2ª DE 1959 Y SE TOMAN OTRAS DETERMINACIONES”**

458	862564,60299	1278004,66601	458	862695,66915	1278029,43995
458	862566,54232	1278005,20895	458	862697,79272	1278029,56799
458	862568,48176	1278005,75192	458	862699,93071	1278029,69690
458	862570,42135	1278006,29493	458	862702,08503	1278029,82675
458	862572,36089	1278006,83793	458	862704,23768	1278029,61343
458	862574,30846	1278007,35229	458	862706,39654	1278029,39950
458	862576,25588	1278007,86661	458	862708,56382	1278029,18473
458	862578,20341	1278008,38096	458	862710,74194	1278028,96888
458	862580,15107	1278008,89535	458	862712,93314	1278028,75173
458	862582,09871	1278009,40970	458	862715,07997	1278028,24835
458	862584,10226	1278009,69551	458	862717,22166	1278027,74619
458	862589,75509	1278010,50187	458	862719,36136	1278027,24449
458	862592,10570	1278010,83717	458	862721,50212	1278026,74254
458	862601,94967	1278012,90951	458	862723,64685	1278026,23964
458	862611,80404	1278014,92140	458	862725,72451	1278025,50985
458	862617,14866	1278016,38361	458	862727,80003	1278024,78081
458	862621,53517	1278017,58367	458	862729,87648	1278024,05144
458	862631,42986	1278019,44016	458	862731,95683	1278023,32070
458	862639,36150	1278020,84285	458	862734,04411	1278022,58753
458	862641,34449	1278021,19353	458	862736,00619	1278021,57355
458	862643,33300	1278021,51234	458	862737,96581	1278020,56084
458	862645,32138	1278021,83112	458	862739,92569	1278019,54800
458	862647,30981	1278022,14991	458	862741,88864	1278018,53357
458	862649,29831	1278022,46872	458	862743,85736	1278017,51613
458	862651,28709	1278022,78756	458	862745,61438	1278016,16198
458	862653,27925	1278023,08147	458	862747,36473	1278014,81296
458	862655,27162	1278023,37541	458	862749,11100	1278013,46708
458	862657,26405	1278023,66936	458	862750,85569	1278012,12244
458	862659,25655	1278023,96332	458	862752,60112	1278010,77717
458	862661,24934	1278024,25732	458	862754,08748	1278009,12933
458	862663,24368	1278024,53791	458	862755,56443	1278007,49193
458	862665,23829	1278024,81853	458	862757,03423	1278005,86245
458	862667,23302	1278025,09918	458	862758,49901	1278004,23853
458	862669,22790	1278025,37984	458	862759,96078	1278002,61791
458	862671,22236	1278025,66052	458	862761,15265	1278000,76289
458	862673,21846	1278025,93940	458	862762,33508	1277998,92255
458	862675,21511	1278026,21843	458	862763,50993	1277997,09403
458	862677,21841	1278026,49838	458	862764,67891	1277995,27463
458	862679,22952	1278026,77943	458	862765,84364	1277993,46182
458	862681,24884	1278027,06163	458	862766,92806	1277991,60105
458	862683,26437	1278027,48101	458	862768,00911	1277989,74605
458	862685,29166	1278027,90285	458	862769,08842	1277987,89405
458	862687,33204	1278028,32740	458	862770,16752	1277986,04239
458	862689,38707	1278028,75501	458	862771,24785	1277984,18856
458	862691,45872	1278029,18607	458	862771,87627	1277982,10911
458	862693,55823	1278029,31268	458	862772,49934	1277980,04737

**“POR MEDIO DE LA CUAL SE SUSTRAE DEFINITIVA Y TEMPORALMENTE UN
ÁREA DE LA RESERVA FORESTAL DEL COCUY ESTABLECIDA MEDIANTE LA
LEY 2ª DE 1959 Y SE TOMAN OTRAS DETERMINACIONES”**

458	862773,68638	1277976,11944
458	862774,34603	1277973,93671
458	862776,56969	1277967,90900
458	862778,02696	1277963,95879
458	862780,10909	1277954,09570
458	862780,55707	1277952,14557
458	862781,00506	1277950,19544
458	862781,45305	1277948,24530
458	862781,90104	1277946,29517
458	862782,34903	1277944,34503
458	862782,85363	1277942,40609
458	862783,35822	1277940,46715
458	862783,86281	1277938,52821
458	862784,36741	1277936,58927
458	862784,87202	1277934,65025
458	862785,31130	1277932,69847
458	862785,75058	1277930,74662
458	862786,18987	1277928,79476
458	862786,62916	1277926,84290
458	862787,06846	1277924,89097
458	862787,32288	1277922,90262
458	862787,57730	1277920,91419
458	862787,83173	1277918,92577
458	862788,08615	1277916,93734
458	862788,34059	1277914,94875
458	862788,72394	1277912,98600
458	862789,10734	1277911,02308
458	862789,49073	1277909,06017
458	862789,87413	1277907,09725
458	862790,25756	1277905,13418
458	862790,66964	1277903,17711
458	862791,08176	1277901,21988
458	862791,49388	1277899,26264
458	862791,90600	1277897,30541
458	862792,31817	1277895,34793
458	862792,71412	1277893,38776
458	862793,11012	1277891,42734
458	862793,50612	1277889,46692
458	862793,90212	1277887,50650
458	862794,29806	1277885,54632
458	862794,67084	1277883,58105
458	862795,04357	1277881,61603
458	862795,41630	1277879,65101
458	862795,78904	1277877,68598
458	862796,16173	1277875,72111
458	862796,46805	1277873,74279

458	862796,77433	1277871,76462
458	862797,08062	1277869,78646
458	862797,38691	1277867,80829
458	862797,69318	1277865,83029
458	862798,09147	1277863,87015
458	862798,48973	1277861,91018
458	862798,88799	1277859,95021
458	862799,28625	1277857,99023
458	862799,68450	1277856,03033
458	862800,02663	1277854,05918
458	862800,36875	1277852,08810
458	862800,71087	1277850,11702
458	862801,39509	1277846,17503
458	862802,26160	1277842,26876
458	862802,69484	1277840,31571
458	862803,12808	1277838,36265
458	862803,56132	1277836,40959
458	862804,01943	1277834,46146
458	862804,47754	1277832,51333
458	862804,93565	1277830,56519
458	862805,39377	1277828,61706
458	862805,85188	1277826,66893
458	862806,38054	1277824,73475
458	862806,90920	1277822,80057
458	862807,43785	1277820,86639
458	862807,96651	1277818,93221
458	862808,49519	1277816,99794
458	862809,07144	1277815,07327
458	862809,64772	1277813,14851
458	862810,22400	1277811,22375
458	862810,80028	1277809,29899
458	862811,37658	1277807,37415
458	862811,79245	1277805,41775
458	862812,20833	1277803,46126
458	862812,62420	1277801,50477
458	862813,04008	1277799,54828
458	862813,45599	1277797,59162
458	862813,75273	1277795,61174
458	862814,04948	1277793,63169
458	862814,34623	1277791,65164
458	862814,64298	1277789,67158
458	862814,94081	1277787,68433
458	862815,06876	1277785,64729
458	862815,19761	1277783,59564
458	862815,32725	1277781,53136
458	862815,45759	1277779,45602

**“POR MEDIO DE LA CUAL SE SUSTRAE DEFINITIVA Y TEMPORALMENTE UN
ÁREA DE LA RESERVA FORESTAL DEL COCUY ESTABLECIDA MEDIANTE LA
LEY 2ª DE 1959 Y SE TOMAN OTRAS DETERMINACIONES”**

458	862815,58856	1277777,37063	458	862715,94262	1277722,41016
458	862815,79628	1277775,28695	458	862712,98262	1277725,34883
458	862816,00518	1277773,19143	458	862710,21661	1277728,35956
458	862816,21535	1277771,08326	458	862707,49583	1277731,32106
458	862816,42695	1277768,96071	458	862706,13658	1277732,80057
458	862816,64027	1277766,82091	458	862704,49433	1277733,96544
458	862816,43689	1277764,65336	458	862701,20973	1277736,29523
458	862816,23349	1277762,48623	458	862697,92500	1277738,62513
458	862816,02992	1277760,31716	458	862695,21935	1277741,59802
458	862815,82581	1277758,14233	458	862692,51361	1277744,57107
458	862815,62064	1277755,95628	458	862691,16078	1277746,05756
458	862814,75359	1277751,64094	458	862689,51803	1277747,22204
458	862814,32058	1277749,48588	458	862686,23263	1277749,55093
458	862813,88611	1277747,32348	458	862682,94710	1277751,87992
458	862813,44871	1277745,14657	458	862680,17939	1277754,78388
458	862811,26778	1277741,53124	458	862677,41160	1277757,68797
458	862810,51265	1277740,27950	458	862676,02776	1277759,13994
458	862809,87817	1277734,52192	458	862674,63767	1277760,58524
458	862808,72400	1277729,84702	458	862671,85762	1277763,47572
458	862807,49830	1277724,88238	458	862669,07775	1277766,36600
458	862806,85121	1277722,26135	458	862666,27321	1277769,18262
458	862805,07022	1277720,58299	458	862663,50835	1277771,95939
458	862801,52540	1277717,24245	458	862662,13923	1277773,33441
458	862797,96604	1277713,88823	458	862660,71329	1277774,62425
458	862793,97677	1277711,05125	458	862657,88780	1277777,18004
458	862789,95668	1277708,19235	458	862655,09055	1277779,71029
458	862787,91900	1277706,74324	458	862652,10159	1277781,91616
458	862785,56129	1277705,94412	458	862649,14021	1277784,10167
458	862780,88624	1277704,35954	458	862647,66187	1277785,19269
458	862776,21375	1277702,77588	458	862646,03093	1277786,01643
458	862771,26557	1277702,43880	458	862642,76962	1277787,66363
458	862766,39809	1277702,10722	458	862639,49194	1277789,31901
458	862763,97428	1277701,94211	458	862635,69998	1277789,50568
458	862761,54426	1277702,12553	458	862632,02197	1277789,68674
458	862756,72537	1277702,48928	458	862630,21669	1277789,77561
458	862751,91088	1277702,85276	458	862628,48670	1277790,15268
458	862747,32313	1277704,43933	458	862625,01802	1277790,90872
458	862742,81102	1277705,99975	458	862621,51871	1277791,67143
458	862740,56431	1277706,77672	458	862617,92639	1277791,81960
458	862738,31081	1277707,54305	458	862614,27058	1277791,97038
458	862733,78618	1277709,08170	458	862612,41401	1277792,04695
458	862729,26303	1277710,61990	458	862610,54940	1277791,93026
458	862725,68477	1277713,58480	458	862606,77643	1277791,69415
458	862722,22406	1277716,45229	458	862602,94198	1277791,45417
458	862720,52925	1277717,85658	458	862599,09464	1277790,81212
458	862718,97874	1277719,39592	458	862595,19423	1277790,16122

**“POR MEDIO DE LA CUAL SE SUSTRAE DEFINITIVA Y TEMPORALMENTE UN
ÁREA DE LA RESERVA FORESTAL DEL COCUY ESTABLECIDA MEDIANTE LA
LEY 2ª DE 1959 Y SE TOMAN OTRAS DETERMINACIONES”**

458	862593,22382	1277789,83240
458	862591,22007	1277789,72731
458	862587,21298	1277789,51717
458	862583,20570	1277789,30702
458	862579,17124	1277789,30493
458	862575,13659	1277789,30235
458	862573,11932	1277789,30132
458	862565,26309	1277788,93200
458	862563,13001	1277788,55852
458	862553,14537	1277787,78396
458	862549,75689	1277787,01129
458	862543,35425	1277785,55136
458	862541,38055	1277785,21915
458	862539,40708	1277784,88699
458	862537,43361	1277784,55482
458	862535,46013	1277784,22265
458	862533,48661	1277783,89048
458	862531,51313	1277783,55876
458	862529,53960	1277783,22704
458	862527,56607	1277782,89531
458	862525,59254	1277782,56358
458	862523,61916	1277782,23188
458	862521,64761	1277781,88401
458	862519,67621	1277781,53617
458	862517,70482	1277781,18833
458	862515,73342	1277780,84049
458	862513,76190	1277780,49262
458	862511,79414	1277780,11827
458	862509,82626	1277779,74389
458	862507,85837	1277779,36951
458	862505,89049	1277778,99513
458	862503,92276	1277778,62079
458	862501,94245	1277778,33907
458	862499,96230	1277778,05736
458	862497,98214	1277777,77566
458	862496,00198	1277777,49396
458	862494,02170	1277777,21223
458	862492,04398	1277776,91316
458	862490,06612	1277776,61406
458	862488,08827	1277776,31497
458	862486,11042	1277776,01587
458	862484,13264	1277775,71680
458	862482,12362	1277775,65247
458	862480,11468	1277775,58814
458	862478,10574	1277775,52381
458	862476,09680	1277775,45948

458	862474,08765	1277775,39515
458	862472,07891	1277775,33082
458	862470,06997	1277775,26649
458	862468,06103	1277775,20216
458	862466,05209	1277775,13782
458	862464,04315	1277775,07349
458	862462,06700	1277774,76153
458	862460,09085	1277774,44958
458	862458,11470	1277774,13763
458	862456,13855	1277773,82567
458	862454,16219	1277773,51368
458	862452,18628	1277773,20154
458	862450,21016	1277772,88936
458	862448,23404	1277772,57718
458	862446,25792	1277772,26500
458	862444,28180	1277771,95282
458	862442,30322	1277771,65922
458	862440,32464	1277771,36562
458	862438,34606	1277771,07203
458	862436,36748	1277770,77843
458	862434,38910	1277770,48489
458	862432,38240	1277770,40205
458	862430,37591	1277770,31922
458	862428,36942	1277770,23639
458	862424,35629	1277770,07072
458	862423,87416	1277770,03567
458	862422,30657	1277769,92171
458	862418,92419	1277767,75665
458	862416,34214	1277769,48813
458	862416,30095	1277769,51576
458	862416,24030	1277769,55642
458	862421,10950	1277770,32500
458	862425,39580	1277770,96000
458	862431,19020	1277771,67430
458	862436,58770	1277772,54750
458	862439,24020	1277772,69960
458	862440,82770	1277772,96420
458	862446,54930	1277773,72490
458	862448,07060	1277773,92330
458	862450,02190	1277774,22100
458	862452,23780	1277774,55170
458	862454,88370	1277774,81630
458	862457,86020	1277775,24620
458	862464,77250	1277776,10610
458	862467,48450	1277776,46990
458	862471,88320	1277777,09830

**“POR MEDIO DE LA CUAL SE SUSTRAE DEFINITIVA Y TEMPORALMENTE UN
ÁREA DE LA RESERVA FORESTAL DEL COCUY ESTABLECIDA MEDIANTE LA
LEY 2ª DE 1959 Y SE TOMAN OTRAS DETERMINACIONES”**

458	862474,85980	1277778,02440	458	862626,76400	1277794,89160
458	862476,74490	1277778,25590	458	862628,71530	1277794,52780
458	862478,46470	1277778,45430	458	862630,63350	1277794,16400
458	862479,68840	1277778,65270	458	862632,61790	1277793,63480
458	862483,69020	1277779,14880	458	862635,42910	1277792,90720
458	862487,42750	1277779,67800	458	862637,90960	1277792,04730
458	862492,91760	1277780,43870	458	862640,35700	1277791,18740
458	862496,52260	1277780,86860	458	862642,04370	1277790,49290
458	862501,41740	1277781,46400	458	862644,35880	1277789,56680
458	862507,96580	1277782,39000	458	862647,59990	1277787,91320
458	862514,81190	1277783,34910	458	862649,88200	1277786,62330
458	862517,42470	1277783,61370	458	862652,75930	1277784,90350
458	862520,36820	1277784,01060	458	862654,80990	1277783,48140
458	862522,74940	1277784,34130	458	862656,29810	1277782,39000
458	862525,75910	1277784,70510	458	862658,01790	1277781,16630
458	862529,26480	1277785,16810	458	862659,77080	1277779,84340
458	862531,18300	1277785,46580	458	862662,25130	1277777,89210
458	862535,64790	1277786,02800	458	862663,64030	1277776,63530
458	862538,62450	1277786,42490	458	862665,19480	1277775,41160
458	862541,86560	1277786,78870	458	862667,17920	1277773,72490
458	862544,44530	1277787,21870	458	862668,79970	1277772,13740
458	862547,25650	1277787,58250	458	862670,61870	1277770,54990
458	862548,61250	1277787,78090	458	862672,70230	1277768,63160
458	862556,02090	1277788,70690	458	862674,42210	1277767,04410
458	862558,86510	1277789,20300	458	862676,17500	1277765,45660
458	862561,74250	1277789,50070	458	862679,61460	1277762,44700
458	862564,98360	1277789,96370	458	862683,28570	1277759,07350
458	862567,96020	1277790,32750	458	862685,63390	1277756,98990
458	862573,28500	1277790,98900	458	862687,91590	1277754,97250
458	862577,91520	1277791,65040	458	862690,16490	1277752,82270
458	862583,47140	1277792,47730	458	862696,09380	1277747,61040
458	862586,28260	1277792,74180	458	862700,11540	1277744,06500
458	862590,44980	1277793,33720	458	862703,92540	1277740,51960
458	862593,59180	1277793,70100	458	862707,89420	1277736,81540
458	862600,73550	1277794,62700	458	862709,69340	1277735,28080
458	862605,13420	1277795,12310	458	862712,86840	1277732,37040
458	862606,55640	1277795,25540	458	862714,40300	1277731,15330
458	862608,54080	1277795,32150	458	862717,14140	1277728,83820
458	862610,19440	1277795,55300	458	862719,12580	1277726,92000
458	862612,44340	1277795,48690	458	862722,36690	1277724,27420
458	862614,36160	1277795,68530	458	862724,61590	1277722,42210
458	862616,84210	1277795,65230	458	862726,99720	1277720,76840
458	862617,93350	1277795,58610	458	862729,64300	1277718,71790
458	862619,48790	1277795,61920	458	862733,54560	1277716,27050
458	862621,63770	1277795,42080	458	862736,52220	1277714,81530
458	862623,32440	1277795,25540	458	862738,44040	1277713,88920

"POR MEDIO DE LA CUAL SE SUSTRAE DEFINITIVA Y TEMPORALMENTE UN AREA DE LA RESERVA FORESTAL DEL COCUY ESTABLECIDA MEDIANTE LA LEY 2ª DE 1959 Y SE TOMAN OTRAS DETERMINACIONES"

458	862740,62320	1277712,96320
458	862742,93830	1277711,90490
458	862746,04720	1277710,91270
458	862749,42060	1277710,18510
458	862752,46330	1277709,52330
458	862755,70450	1277709,19290
458	862758,15190	1277709,06050
458	862760,13630	1277708,92830
458	862762,25300	1277708,92830
458	862765,49410	1277709,12670
458	862768,27220	1277709,52330
458	862769,59320	1277709,58970
458	862772,32480	1277710,11450
458	862774,22980	1277710,59030
458	862776,90210	1277711,38450
458	862778,43670	1277711,80730
458	862780,50040	1277712,68100
458	862782,53770	1277713,42180
458	862784,68080	1277714,40030
458	862786,42710	1277715,30030
458	862788,04110	1277716,25280
458	862789,25810	1277717,02010
458	862790,02540	1277717,46990
458	862791,53360	1277718,52830
458	862792,64480	1277719,29560
458	862793,78250	1277720,11580
458	862794,81440	1277720,96240
458	862795,68040	1277721,68500
458	862796,31180	1277722,23260
458	862797,26830	1277723,08970
458	862798,13900	1277723,90730
458	862798,96530	1277724,72470
458	862799,91820	1277725,69320
458	862800,56610	1277726,40600
458	862801,34530	1277727,26320
458	862802,26840	1277728,36320
458	862803,13140	1277729,43400
458	862804,42510	1277731,15210
458	862805,49200	1277732,68100
458	862806,40090	1277734,06960
458	862807,05250	1277735,15670
458	862807,49170	1277735,88940
458	862808,02290	1277736,86080
458	862808,34100	1277737,44260
458	862808,89560	1277738,52810
458	862809,45330	1277739,65130
458	862810,32110	1277741,58750
458	862810,91460	1277743,06580
458	862811,46880	1277744,55900
458	862812,05510	1277746,29620
458	862812,71030	1277748,52430
458	862813,10200	1277750,04270
458	862813,62950	1277752,51010
458	862814,05280	1277755,06300
458	862814,28980	1277756,98620
458	862814,43990	1277758,64900
458	862814,52800	1277759,89010
458	862814,56460	1277760,86220
458	862814,59290	1277764,93780
458	862814,47610	1277767,83530
458	862814,33240	1277769,79720
458	862814,18300	1277771,36070
458	862813,66440	1277775,61140
458	862813,06800	1277779,42660
458	862812,39310	1277783,19600
458	862811,67420	1277786,92430
458	862811,30880	1277788,77500
458	862810,07200	1277795,02760
458	862809,13750	1277799,75180
458	862808,24330	1277804,27230
458	862807,19220	1277809,58580
458	862806,08450	1277815,18570
458	862805,10980	1277820,11310
458	862804,20150	1277824,70470
458	862802,75870	1277831,99840
458	862801,71660	1277837,26650
458	862800,79830	1277841,90930
458	862800,07630	1277845,55900
458	862799,36630	1277849,14840
458	862798,72900	1277852,37000
458	862798,23350	1277854,87480
458	862797,59010	1277858,12750
458	862797,00710	1277861,07470
458	862796,47250	1277863,77760
458	862795,87140	1277866,81630
458	862795,13430	1277870,54240
458	862793,73570	1277877,61280
458	862792,97440	1277881,46150
458	862792,49720	1277883,87390
458	862791,97150	1277886,53150
458	862791,51240	1277888,85250
458	862790,75720	1277892,67010

**“POR MEDIO DE LA CUAL SE SUSTRAE DEFINITIVA Y TEMPORALMENTE UN
ÁREA DE LA RESERVA FORESTAL DEL COCUY ESTABLECIDA MEDIANTE LA
LEY 2ª DE 1959 Y SE TOMAN OTRAS DETERMINACIONES”**

458	862790,27090	1277895,12870	458	862701,17170	1278025,83860
458	862789,69090	1277898,06080	458	862697,69580	1278025,90080
458	862788,98400	1277901,63420	458	862693,75990	1278025,84220
458	862788,43130	1277904,42860	458	862689,84490	1278025,66930
458	862787,45560	1277909,36100	458	862685,95280	1278025,40210
458	862786,57040	1277913,83580	458	862681,23640	1278024,97550
458	862786,06890	1277916,37090	458	862678,23860	1278024,66340
458	862784,79740	1277922,79910	458	862668,43520	1278023,50200
458	862784,05730	1277926,54030	458	862662,49840	1278022,73420
458	862783,51050	1277929,30450	458	862659,31730	1278022,31420
458	862782,50750	1277934,37540	458	862656,08150	1278021,85360
458	862781,83700	1277937,76490	458	862652,94770	1278021,40760
458	862781,05760	1277941,70510	458	862649,73500	1278020,92920
458	862780,35070	1277945,27850	458	862646,34040	1278020,41100
458	862779,79790	1277948,07290	458	862642,00590	1278019,72600
458	862779,35090	1277950,33260	458	862638,85000	1278019,21160
458	862778,90380	1277952,59310	458	862634,33430	1278018,45050
458	862778,22420	1277956,02880	458	862631,29600	1278017,92370
458	862777,68040	1277958,77790	458	862624,47240	1278016,69080
458	862776,96170	1277962,41120	458	862619,14250	1278015,68370
458	862776,42950	1277964,89100	458	862613,57890	1278014,59540
458	862775,81760	1277967,35230	458	862604,31870	1278012,67270
458	862774,71860	1277971,07440	458	862594,48480	1278010,50340
458	862773,51060	1277974,60010	458	862587,94260	1278008,98260
458	862771,58810	1277979,29340	458	862583,02910	1278007,80390
458	862770,09670	1277982,41440	458	862578,26350	1278006,62580
458	862767,48730	1277987,19350	458	862572,05100	1278005,03480
458	862764,68980	1277991,58350	458	862567,50570	1278003,83730
458	862762,57210	1277994,54450	458	862562,47630	1278002,48570
458	862759,38680	1277998,49140	458	862560,63160	1278001,96990
458	862757,70040	1278000,38570	458	862555,14800	1278000,43670
458	862755,95380	1278002,22470	458	862546,68540	1277997,96540
458	862752,28730	1278005,72900	458	862539,92670	1277995,92070
458	862749,76070	1278007,88660	458	862534,06940	1277994,09010
458	862747,04730	1278010,01980	458	862529,29090	1277992,55210
458	862744,31570	1278011,99330	458	862523,51910	1277990,65560
458	862740,04380	1278014,72720	458	862517,28240	1277988,54970
458	862735,60460	1278017,18000	458	862513,05950	1277987,08800
458	862732,25800	1278018,78100	458	862507,93480	1277985,30000
458	862726,29860	1278021,20310	458	862504,99970	1277984,30170
458	862722,91330	1278022,31790	458	862502,40310	1277983,45180
458	862719,02150	1278023,41580	458	862500,56350	1277982,88020
458	862715,23280	1278024,26110	458	862496,88480	1277981,82970
458	862711,56460	1278024,91520	458	862495,04420	1277981,35960
458	862707,59820	1278025,41530	458	862493,20250	1277980,93200
458	862704,51140	1278025,67020	458	862489,51600	1277980,22160

**“POR MEDIO DE LA CUAL SE SUSTRAE DEFINITIVA Y TEMPORALMENTE UN
ÁREA DE LA RESERVA FORESTAL DEL COCUY ESTABLECIDA MEDIANTE LA
LEY 2ª DE 1959 Y SE TOMAN OTRAS DETERMINACIONES”**

458	862485,82970	1277979,73280
458	862482,15440	1277979,49880
458	862480,32610	1277979,48740
458	862478,50780	1277979,55150
458	862476,78770	1277979,68540
458	862472,54550	1277980,33760
458	862470,00780	1277980,93300
458	862465,93160	1277982,28140
458	862463,52930	1277983,28960
458	862460,45990	1277984,86460
458	862457,53250	1277986,68990
458	862454,76740	1277988,75280
458	862452,18380	1277991,03910
458	862450,39480	1277992,88390
458	862448,23330	1277995,43960
458	862445,69560	1277999,07170
458	862444,00380	1278002,07820
458	862443,25350	1278003,63180
458	862442,34310	1278005,80280
458	862441,65850	1278007,69300
458	862441,09330	1278009,51500
458	862440,48440	1278011,88490
458	862439,97860	1278014,56930
458	862439,54500	1278017,96130
458	862439,32900	1278021,03140
458	862439,36330	1278027,73890
458	862439,67870	1278032,38900
458	862440,07200	1278036,23040
458	862440,30060	1278038,16110
458	862440,79890	1278042,04420
458	862441,31150	1278045,89000
458	862441,80190	1278049,70120
458	862442,35180	1278054,64100
458	862442,67160	1278058,45140
458	862442,83810	1278061,37850
458	862442,89850	1278063,36090
458	862442,87970	1278067,35210
458	862442,76360	1278069,81390
458	862442,28480	1278074,71910
458	862441,66860	1278078,54500
458	862440,95460	1278081,98940
458	862439,66560	1278086,74630
458	862438,06130	1278091,40640
458	862436,74650	1278094,59310
458	862435,59310	1278097,10320
458	862433,93700	1278100,35300

458	862432,72180	1278102,49710
458	862430,91940	1278105,38280
458	862428,65560	1278108,66910
458	862427,16510	1278110,63190
458	862425,60980	1278112,54370
458	862423,99130	1278114,40250
458	862422,31160	1278116,20600
458	862420,57250	1278117,95230
458	862418,02530	1278120,29850
458	862415,01850	1278122,82880
458	862413,06180	1278124,32730
458	862410,02390	1278126,44580
458	862406,90670	1278128,41890
458	862402,58870	1278130,79480
458	862399,15080	1278132,41760
458	862395,83810	1278133,80410
458	862393,52490	1278134,65480
458	862389,57340	1278135,90050
458	862386,43310	1278136,73630
458	862382,78310	1278137,50360
458	862378,12050	1278138,22090
458	862374,26520	1278138,59550
458	862371,80380	1278138,72170
458	862367,93690	1278138,74340
458	862363,14440	1278138,50050
458	862359,50960	1278138,11670
458	862357,07250	1278137,74950
458	862349,85400	1278136,16190
458	862345,56090	1278134,84780
458	862341,77590	1278133,46080
458	862338,08040	1278131,91860
458	862334,46830	1278130,25300
458	862330,93070	1278128,49380
458	862324,03280	1278124,80710
458	862318,29570	1278121,62760
458	862315,78140	1278120,23180
458	862312,91670	1278118,64150
458	862308,79810	1278116,35510
458	862305,25260	1278114,38680
458	862301,74080	1278112,43720
458	862298,72780	1278110,76460
458	862296,39550	1278109,46980
458	862292,51970	1278107,31810
458	862289,27750	1278105,51830
458	862285,79270	1278103,58370
458	862282,13250	1278101,55180

**“POR MEDIO DE LA CUAL SE SUSTRAE DEFINITIVA Y TEMPORALMENTE UN
ÁREA DE LA RESERVA FORESTAL DEL COCUY ESTABLECIDA MEDIANTE LA
LEY 2ª DE 1959 Y SE TOMAN OTRAS DETERMINACIONES”**

458	862278,40500	1278099,48240	458	862136,45640	1278075,25690
458	862275,43230	1278097,83220	458	862130,33720	1278078,26850
458	862269,02880	1278094,27730	458	862128,42830	1278079,20790
458	862261,27730	1278089,97400	458	862126,96360	1278079,92880
458	862256,28920	1278087,20490	458	862124,98980	1278080,90020
458	862252,31220	1278084,99710	458	862122,79180	1278081,98190
458	862247,49950	1278082,32530	458	862121,20040	1278082,76510
458	862244,82350	1278080,83970	458	862119,25700	1278083,72160
458	862242,09350	1278079,32420	458	862117,15340	1278084,75690
458	862238,95240	1278077,58040	458	862115,43320	1278085,60350
458	862236,24950	1278076,07990	458	862112,56780	1278087,01370
458	862234,18030	1278074,93120	458	862110,27450	1278088,14230
458	862232,05010	1278073,74870	458	862107,53590	1278089,49010
458	862222,98400	1278068,71560	458	862105,30640	1278090,58730
458	862215,08420	1278064,33000	458	862101,13360	1278092,64090
458	862210,67740	1278061,88360	458	862098,23480	1278094,06760
458	862205,93570	1278059,59340	458	862094,36270	1278095,97260
458	862203,14180	1278058,54630	458	862091,63590	1278097,30280
458	862200,96480	1278057,85580	458	862089,11010	1278098,51570
458	862198,40290	1278057,20770	458	862085,54980	1278100,16610
458	862195,82900	1278056,69320	458	862081,92960	1278101,74830
458	862194,09180	1278056,43630	458	862080,09390	1278102,50490
458	862190,59440	1278056,12070	458	862075,60190	1278104,19680
458	862187,08320	1278056,07080	458	862072,55830	1278105,21210
458	862185,32870	1278056,14560	458	862068,26890	1278106,42030
458	862183,57830	1278056,28690	458	862065,89570	1278106,97810
458	862181,83450	1278056,49430	458	862062,54360	1278107,62620
458	862180,10680	1278056,76570	458	862059,80740	1278108,05160
458	862176,66100	1278057,49250	458	862057,40490	1278108,34450
458	862174,10080	1278058,18740	458	862055,43880	1278108,52960
458	862171,53200	1278058,98740	458	862052,41500	1278108,71530
458	862169,83460	1278059,57870	458	862050,03820	1278108,77980
458	862168,14310	1278060,21020	458	862047,73450	1278108,77730
458	862166,45710	1278060,87830	458	862044,93140	1278108,68960
458	862164,77560	1278061,57930	458	862042,92940	1278108,56910
458	862163,09780	1278062,30940	458	862040,93690	1278108,40880
458	862161,42250	1278063,06520	458	862036,98200	1278107,98440
458	862159,74830	1278063,84280	458	862031,90580	1278107,26740
458	862158,07330	1278064,63870	458	862029,19270	1278106,82870
458	862154,71710	1278066,27070	458	862025,35350	1278106,15760
458	862151,10690	1278068,04670	458	862022,43470	1278105,62610
458	862148,78110	1278069,19140	458	862019,17170	1278105,16350
458	862146,20070	1278070,46130	458	862017,18620	1278105,12550
458	862143,84450	1278071,62090	458	862014,39770	1278105,36730
458	862141,32810	1278072,85940	458	862010,91260	1278106,21610
458	862139,22650	1278073,89370	458	862008,68960	1278107,10160

**“POR MEDIO DE LA CUAL SE SUSTRAE DEFINITIVA Y TEMPORALMENTE UN
 ÁREA DE LA RESERVA FORESTAL DEL COCUY ESTABLECIDA MEDIANTE LA
 LEY 2ª DE 1959 Y SE TOMAN OTRAS DETERMINACIONES”**

458	862006,57960	1278108,23030
458	862005,57530	1278108,88150
458	862003,68410	1278110,34750
458	862001,96880	1278112,01610
458	862000,45100	1278113,86600
458	861999,77220	1278114,85190
458	861998,08130	1278118,01540
458	861997,63880	1278119,12750
458	861996,94390	1278121,41730
458	861996,50970	1278123,77050
458	861996,34160	1278126,15750
458	861996,35800	1278127,35430
458	861996,59190	1278129,73530
458	861997,43770	1278133,22150
458	861998,32140	1278135,44540
458	862000,80440	1278139,52790
458	862002,37260	1278141,33540
458	862004,13320	1278142,95600
458	862006,06410	1278144,36940
458	862008,14100	1278145,55780
458	862010,33790	1278146,50640
458	862015,12350	1278148,00070
458	862017,75710	1278148,81420
458	862020,61600	1278149,71190
458	862022,44880	1278150,30050
458	862026,11330	1278151,51620
458	862029,77170	1278152,79570
458	862033,41730	1278154,15380
458	862037,04270	1278155,60520
458	862040,63910	1278157,16410
458	862045,95730	1278159,73430
458	862049,43470	1278161,62130
458	862054,11310	1278164,47000
458	862056,38780	1278165,99570
458	862059,57250	1278168,31270
458	862062,93080	1278170,96250
458	862065,01190	1278172,74330
458	862069,01340	1278176,48360
458	862070,93050	1278178,43990
458	862072,78950	1278180,45140
458	862076,32710	1278184,63320
458	862079,61410	1278189,01470
458	862082,10370	1278192,74600
458	862084,05060	1278195,92830
458	862085,39250	1278198,31610
458	862087,01800	1278201,46820

458	862088,37190	1278204,32820
458	862089,49670	1278206,91150
458	862090,04580	1278208,22840
458	862091,48900	1278212,11110
458	862092,20610	1278214,22930
458	862092,82340	1278216,21230
458	862093,63490	1278219,04970
458	862094,59110	1278222,86610
458	862095,42060	1278226,69710
458	862095,79270	1278228,61570
458	862096,46150	1278232,45560
458	862097,04270	1278236,29490
458	862097,55230	1278240,12960
458	862098,00590	1278243,95640
458	862098,41940	1278247,77300
458	862098,61600	1278249,67680
458	862098,80830	1278251,57740
458	862098,99840	1278253,47450
458	862099,69640	1278260,22840
458	862100,28320	1278265,20520
458	862100,82000	1278269,05570
458	862101,44990	1278272,86870
458	862102,19500	1278276,63740
458	862103,07670	1278280,35270
458	862104,11490	1278284,00340
458	862105,00060	1278286,65160
458	862106,76340	1278291,05140
458	862108,42950	1278294,57480
458	862110,45940	1278298,12430
458	862111,56950	1278299,84150
458	862114,71820	1278304,06560
458	862116,61010	1278306,27420
458	862118,76620	1278308,50780
458	862120,97280	1278310,58280
458	862123,30420	1278312,52550
458	862127,46820	1278315,54240
458	862129,95190	1278317,06720
458	862131,96320	1278318,18520
458	862134,61270	1278319,51040
458	862136,48280	1278320,33720
458	862139,17500	1278321,37940
458	862141,40170	1278322,13200
458	862143,38110	1278322,71590
458	862146,21470	1278323,42650
458	862148,21930	1278323,82970
458	862150,23720	1278324,16000

**“POR MEDIO DE LA CUAL SE SUSTRAE DEFINITIVA Y TEMPORALMENTE UN
ÁREA DE LA RESERVA FORESTAL DEL COCUY ESTABLECIDA MEDIANTE LA
LEY 2ª DE 1959 Y SE TOMAN OTRAS DETERMINACIONES”**

458	862154,30240	1278324,59990
458	862156,34430	1278324,70900
458	862162,47480	1278324,59110
458	862164,51090	1278324,40370
458	862166,53900	1278324,14250
458	862169,53430	1278323,60890
458	862173,64170	1278322,61370
458	862177,27400	1278321,45390
458	862180,28510	1278320,29010
458	862183,99060	1278318,56130
458	862188,99740	1278315,67170
458	862192,09920	1278313,54510
458	862195,10110	1278311,24140
458	862197,34920	1278309,35360
458	862199,42930	1278307,50380
458	862201,64540	1278305,40350
458	862203,57620	1278303,49080
458	862206,26090	1278300,69480
458	862208,89890	1278297,82340
458	862211,50660	1278294,89360
458	862213,60690	1278292,49030
458	862215,40020	1278290,42560
458	862217,97120	1278287,46540
458	862219,26450	1278285,98440
458	862221,87450	1278283,02740
458	862225,12090	1278279,44110
458	862228,60870	1278275,73320
458	862230,75150	1278273,55480
458	862232,85260	1278271,48740
458	862236,59030	1278268,02610
458	862238,82470	1278266,07830
458	862245,22030	1278261,07710
458	862249,50330	1278258,20490
458	862252,93460	1278256,14490
458	862257,42750	1278253,78260
458	862260,72020	1278252,27470
458	862264,41470	1278250,76080
458	862268,32790	1278249,39530
458	862274,10300	1278247,74280
458	862277,37410	1278247,01560
458	862281,57020	1278246,26190
458	862285,58530	1278245,76240
458	862290,86110	1278245,39030
458	862293,08310	1278245,33510
458	862296,75310	1278245,36180
458	862299,90180	1278245,52600

458	862304,87780	1278245,99550
458	862308,89030	1278246,56350
458	862312,86440	1278247,27350
458	862317,53970	1278248,28010
458	862322,62640	1278249,54720
458	862328,37180	1278251,16360
458	862332,16170	1278252,31010
458	862334,86340	1278253,15630
458	862336,70300	1278253,74130
458	862339,66490	1278254,69350
458	862341,52830	1278255,29630
458	862345,23820	1278256,49730
458	862347,84170	1278257,34010
458	862352,73810	1278258,92510
458	862356,46170	1278260,13050
458	862365,86980	1278263,17610
458	862369,23830	1278264,26650
458	862372,89210	1278265,44930
458	862375,75770	1278266,37700
458	862379,07960	1278267,45230
458	862383,30410	1278268,81990
458	862386,36190	1278269,80970
458	862389,10910	1278270,69900
458	862393,57230	1278272,14390
458	862397,34450	1278273,36500
458	862400,69170	1278274,44860
458	862403,93560	1278275,49870
458	862407,73520	1278276,72870
458	862411,31920	1278277,88890
458	862416,26000	1278279,48830
458	862419,91590	1278280,67180
458	862422,39900	1278281,47560
458	862427,33980	1278283,07500
458	862431,66140	1278284,47070
458	862437,11250	1278286,18780
458	862440,74110	1278287,27420
458	862444,37060	1278288,29380
458	862449,82360	1278289,65960
458	862453,46720	1278290,43560
458	862457,11770	1278291,08360
458	862460,77290	1278291,58630
458	862464,42900	1278291,92650
458	862468,51390	1278292,09440
458	862472,22970	1278292,03590
458	862475,28570	1278291,85740
458	862479,77450	1278291,34270

**“POR MEDIO DE LA CUAL SE SUSTRAE DEFINITIVA Y TEMPORALMENTE UN
ÁREA DE LA RESERVA FORESTAL DEL COCUY ESTABLECIDA MEDIANTE LA
LEY 2ª DE 1959 Y SE TOMAN OTRAS DETERMINACIONES”**

458	862484,22180	1278290,54490
458	862487,59800	1278289,73280
458	862492,92050	1278288,11410
458	862495,04170	1278287,33580
458	862500,12580	1278285,13860
458	862503,24830	1278283,56380
458	862505,22020	1278282,46080
458	862509,86270	1278279,51120
458	862513,90030	1278276,53280
458	862516,79820	1278274,13070
458	862520,99540	1278270,29180
458	862524,33940	1278266,95580
458	862527,00810	1278264,15290
458	862529,00000	1278261,99740
458	862531,91080	1278258,77320
458	862535,02580	1278255,28190
458	862537,43090	1278252,60090
458	862543,40060	1278246,25980
458	862546,23010	1278243,51550
458	862548,47270	1278241,49700
458	862552,31170	1278238,34900
458	862555,20050	1278236,27880
458	862560,86800	1278232,84360
458	862566,97310	1278229,91660
458	862568,80580	1278229,15850
458	862573,52220	1278227,39750
458	862576,18750	1278226,48930
458	862579,88040	1278225,31310
458	862584,50180	1278223,91490
458	862588,23190	1278222,80220
458	862592,88040	1278221,41600
458	862596,29740	1278220,39710
458	862601,45170	1278218,86000
458	862604,29330	1278218,01270
458	862607,44600	1278217,07250
458	862609,94730	1278216,32660
458	862610,04450	1278216,29770
458	862610,73420	1278216,09200
458	862610,78280	1278216,07750
458	862611,02580	1278216,00500
458	862611,24920	1278215,93840
458	862611,58420	1278215,83850
458	862611,84170	1278215,76170
458	862611,95340	1278215,72840
458	862612,24490	1278215,66020
458	862612,40010	1278215,59520

458	862613,21600	1278215,35190
458	862613,48790	1278215,27080
458	862613,63370	1278215,22740
458	862613,68230	1278215,21290
458	862613,82810	1278215,16940
458	862613,98840	1278215,12160
458	862614,10010	1278215,08830
458	862614,19720	1278215,05930
458	862614,27480	1278215,03620
458	862614,48370	1278214,97390
458	862614,74120	1278214,89710
458	862614,83840	1278214,86810
458	862615,04720	1278214,80580
458	862615,14440	1278214,77690
458	862615,52810	1278214,66250
458	862615,77100	1278214,59000
458	862615,81960	1278214,57550
458	862615,86820	1278214,56100
458	862616,15980	1278214,47410
458	862616,36870	1278214,41180
458	862616,41730	1278214,39730
458	862616,56310	1278214,35380
458	862616,72330	1278214,30600
458	862616,82050	1278214,27700
458	862616,88360	1278214,25820
458	862617,15560	1278214,17710
458	862617,39340	1278214,10620
458	862617,53920	1278214,06270
458	862617,76260	1278213,99610
458	862618,18030	1278213,87150
458	862618,27750	1278213,84260
458	862618,38920	1278213,80930
458	862618,80690	1278213,68470
458	862618,90410	1278213,65570
458	862618,91860	1278213,65140
458	862619,07890	1278213,60360
458	862619,25370	1278213,55150
458	862619,41390	1278213,50370
458	862619,47700	1278213,48490
458	862624,48490	1278211,99150
458	862624,73720	1278211,91630
458	862626,54890	1278211,37600
458	862627,06380	1278211,22250
458	862627,11240	1278211,20800
458	862627,20960	1278211,17900
458	862627,27270	1278211,16020

“POR MEDIO DE LA CUAL SE SUSTRAE DEFINITIVA Y TEMPORALMENTE UN ÁREA DE LA RESERVA FORESTAL DEL COCUY ESTABLECIDA MEDIANTE LA LEY 2ª DE 1959 Y SE TOMAN OTRAS DETERMINACIONES”

458	862627,49600	1278211,09360	458	862655,35200	1278202,78690
458	862627,92830	1278210,96470	458	862655,70660	1278202,68110
458	862628,36050	1278210,83580	458	862655,86690	1278202,63330
458	862628,55490	1278210,77780	458	862656,02720	1278202,58550
458	862629,08430	1278210,61990	458	862656,18750	1278202,53770
458	862629,29320	1278210,55770	458	862656,45940	1278202,45660
458	862629,71090	1278210,43310	458	862656,76550	1278202,36540
458	862629,90530	1278210,37510	458	862657,05190	1278202,27990
458	862630,28900	1278210,26070	458	862657,29490	1278202,20750
458	862630,81840	1278210,10280	458	862657,50380	1278202,14520
458	862631,28470	1278209,96380	458	862657,74680	1278202,07270
458	862631,43050	1278209,92030	458	862658,10140	1278201,96700
458	862631,68800	1278209,84350	458	862658,17900	1278201,94380
458	862631,89690	1278209,78120	458	862658,22760	1278201,92940
458	862632,09120	1278209,72330	458	862658,38790	1278201,88160
458	862632,46040	1278209,61320	458	862658,82010	1278201,75270
458	862632,62070	1278209,56540	458	862659,04350	1278201,68610
458	862632,87810	1278209,48860	458	862659,09210	1278201,67160
458	862633,05290	1278209,43650	458	862659,30100	1278201,60930
458	862633,15010	1278209,40750	458	862659,39810	1278201,58030
458	862647,04140	1278205,26510	458	862659,50980	1278201,54700
458	862647,09000	1278205,25060	458	862659,67010	1278201,49920
458	862648,91190	1278204,70730	458	862659,76730	1278201,47020
458	862649,47030	1278204,54080	458	862659,86450	1278201,44120
458	862649,59650	1278204,50320	458	862659,92760	1278201,42240
458	862650,45160	1278204,24820	458	862660,13640	1278201,36010
458	862650,61190	1278204,20040	458	862660,24810	1278201,32680
458	862650,78660	1278204,14830	458	862660,39390	1278201,28340
458	862651,01000	1278204,08170	458	862660,61730	1278201,21670
458	862651,26750	1278204,00490	458	862660,77760	1278201,16900
458	862651,57350	1278203,91360	458	862660,84060	1278201,15010
458	862651,67070	1278203,88460	458	862660,90370	1278201,13130
458	862652,02030	1278203,78040	458	862661,00090	1278201,10230
458	862652,22910	1278203,71810	458	862661,09810	1278201,07340
458	862652,38940	1278203,67030	458	862661,19530	1278201,04440
458	862652,71030	1278203,57470	458	862661,32150	1278201,00680
458	862653,01600	1278203,48350	458	862661,41870	1278200,97780
458	862653,30830	1278203,70100	458	862661,56450	1278200,93430
458	862653,66230	1278203,29070	458	862661,66160	1278200,90530
458	862653,87110	1278203,22850	458	862661,75880	1278200,87630
458	862653,99730	1278203,19080	458	862661,83640	1278200,85320
458	862654,26930	1278203,10970	458	862661,96260	1278200,81560
458	862654,45850	1278203,05330	458	862669,23390	1278198,64720
458	862654,61880	1278203,00550	458	862669,31150	1278198,62410
458	862654,90530	1278202,92010	458	862669,34050	1278198,61550
458	862655,06550	1278202,87230	458	862669,38910	1278198,60100

**“POR MEDIO DE LA CUAL SE SUSTRAE DEFINITIVA Y TEMPORALMENTE UN
ÁREA DE LA RESERVA FORESTAL DEL COCUY ESTABLECIDA MEDIANTE LA
LEY 2ª DE 1959 Y SE TOMAN OTRAS DETERMINACIONES”**

458	862669,47180	1278198,57630
458	862669,53490	1278198,55750
458	862669,58350	1278198,54300
458	862669,63210	1278198,52850
458	862669,74370	1278198,49520
458	862669,88950	1278198,45170
458	862669,93810	1278198,43730
458	862670,00120	1278198,4840
458	862670,09840	1278198,38950
458	862670,16150	1278198,37060
458	862670,25870	1278198,34170
458	862670,32180	1278198,32280
458	862670,41890	1278198,29390
458	862670,53060	1278198,26060
458	862670,62780	1278198,23160
458	862670,73950	1278198,19830
458	862670,78810	1278198,18380
458	862670,85120	1278198,16500
458	862670,89980	1278198,15050
458	862670,99700	1278198,12150
458	862671,14280	1278198,07800
458	862671,25440	1278198,04470
458	862671,36610	1278198,01140
458	862671,51190	1278197,96790
458	862671,60910	1278197,93900
458	862671,72080	1278197,90570
458	862671,73530	1278197,90130
458	862671,89560	1278197,85350
458	862671,95860	1278197,83470
458	862672,02170	1278197,81590
458	862672,11890	1278197,78690
458	862672,27920	1278197,73900
458	862672,39090	1278197,70580
458	862672,48810	1278197,67690
458	862672,61420	1278197,63920
458	862672,71140	1278197,61020
458	862672,87170	1278197,56240
458	862672,93480	1278197,54360
458	862673,04650	1278197,51030
458	862673,15820	1278197,47700
458	862673,26980	1278197,44370
458	862673,41560	1278197,40030
458	862673,52730	1278197,36690
458	862673,57550	1278197,29810
458	862673,79930	1278197,28580
458	862674,00810	1278197,22360

458	862674,16840	1278197,17580
458	862674,36280	1278197,11780
458	862674,41140	1278197,10330
458	862674,47450	1278197,08450
458	862674,53760	1278197,06570
458	862675,11560	1278196,89330
458	862675,43620	1278196,79770
458	862675,58190	1278196,75430
458	862675,77630	1278196,69630
458	862675,98520	1278196,63400
458	862676,09690	1278196,60070
458	862676,25720	1278196,55290
458	862676,36880	1278196,51960
458	862676,52910	1278196,47180
458	862676,64080	1278196,43850
458	862676,80110	1278196,39070
458	862676,91280	1278196,35740
458	862677,02440	1278196,32410
458	862677,12160	1278196,29510
458	862677,33050	1278196,23280
458	862677,45670	1278196,19520
458	862678,01620	1278196,02830
458	862678,68100	1278195,83040
458	862679,00160	1278195,73490
458	862679,21050	1278195,67270
458	862679,82420	1278195,48990
458	862680,45910	1278195,30240
458	862680,82860	1278195,19320
458	862681,03760	1278195,13150
458	862681,64100	1278194,95330
458	862682,21590	1278194,78620
458	862682,57160	1278194,68280
458	862682,84400	1278194,60370
458	862683,46800	1278194,42240
458	862683,84130	1278194,38760
458	862684,09540	1278194,24460
458	862684,14430	1278194,23070
458	862684,64810	1278194,08800
458	862685,30630	1278193,90140
458	862685,84730	1278193,75330
458	862685,97270	1278193,71890
458	862686,08460	1278193,68830
458	862686,14730	1278193,67110
458	862686,21000	1278193,65390
458	862686,25930	1278193,64050
458	862687,95860	1278193,18460

**“POR MEDIO DE LA CUAL SE SUSTRAE DEFINITIVA Y TEMPORALMENTE UN
ÁREA DE LA RESERVA FORESTAL DEL COCUY ESTABLECIDA MEDIANTE LA
LEY 2ª DE 1959 Y SE TOMAN OTRAS DETERMINACIONES”**

458	862688,00820	1278193,17160	458	862702,05010	1278190,43740
458	862688,23220	1278193,11300	458	862702,48840	1278190,38600
458	862688,38070	1278193,07400	458	862703,04290	1278190,33710
458	862689,02080	1278192,90640	458	862703,41510	1278190,30430
458	862689,66220	1278192,74740	458	862703,73010	1278190,27660
458	862689,92380	1278192,68260	458	862704,47210	1278190,21120
458	862690,18550	1278192,61770	458	862705,00350	1278190,18090
458	862690,89880	1278192,44090	458	862705,53100	1278190,15080
458	862691,41980	1278192,32040	458	862706,46840	1278190,09750
458	862691,62080	1278192,27390	458	862706,48970	1278190,26010
458	862691,67100	1278192,26220	458	862707,11800	1278190,08210
458	862691,72120	1278192,25060	458	862707,17090	1278190,08080
458	862691,83330	1278192,22470	458	862708,47530	1278190,04990
458	862691,93370	1278192,20140	458	862713,71780	1278190,27890
458	862692,04580	1278192,17550	458	862718,87670	1278190,99040
458	862692,19650	1278192,14060	458	862722,26800	1278191,75850
458	862692,79170	1278192,00290	458	862725,01500	1278192,53570
458	862693,56480	1278191,83830	458	862728,98750	1278193,96330
458	862693,81790	1278191,78450	458	862734,70520	1278196,67870
458	862694,07100	1278191,73060	458	862737,05240	1278198,05680
458	862694,70000	1278191,59670	458	862740,06340	1278200,04860
458	862695,31440	1278191,47870	458	862741,75640	1278201,30950
458	862695,42630	1278191,45720	458	862744,98730	1278204,02610
458	862695,53810	1278191,43570	458	862747,99460	1278206,98830
458	862695,70100	1278191,40440	458	862749,40850	1278208,55590
458	862695,75210	1278191,39460	458	862752,04600	1278211,85170
458	862695,90520	1278191,36520	458	862754,41620	1278215,34470
458	862696,01700	1278191,34370	458	862755,49640	1278217,15840
458	862696,55740	1278191,24000	458	862756,89340	1278219,80120
458	862696,62400	1278191,22720	458	862757,87060	1278221,87560
458	862697,28370	1278191,11550	458	862758,86980	1278224,26750
458	862697,65250	1278191,05310	458	862759,78520	1278226,78500
458	862698,02130	1278190,99070	458	862760,95740	1278230,84010
458	862698,56360	1278190,89890	458	862761,42290	1278232,89920
458	862699,11570	1278190,81930	458	862761,99630	1278236,28290
458	862699,38240	1278190,78080	458	862762,32910	1278239,16370
458	862699,48600	1278190,76590	458	862762,46620	1278241,27030
458	862699,69340	1278190,73590	458	862762,51280	1278243,91900
458	862699,84890	1278190,71350	458	862762,49120	1278245,49140
458	862700,51860	1278190,61690	458	862762,37920	1278247,59950
458	862701,05840	1278190,55360	458	862762,18440	1278249,70150
458	862701,42330	1278190,51080	458	862761,66940	1278253,16880
458	862701,58040	1278190,49240	458	862760,93360	1278256,61590
458	862701,68480	1278190,48020	458	862759,98240	1278260,00760
458	862701,73700	1278190,47410	458	862758,85940	1278263,15210
458	862701,78910	1278190,46800	458	862757,70590	1278265,91380

**“POR MEDIO DE LA CUAL SE SUSTRAE DEFINITIVA Y TEMPORALMENTE UN
ÁREA DE LA RESERVA FORESTAL DEL COCUY ESTABLECIDA MEDIANTE LA
LEY 2ª DE 1959 Y SE TOMAN OTRAS DETERMINACIONES”**

458	862756,79420	1278267,81780
458	862755,48750	1278270,23780
458	862754,27390	1278272,26190
458	862753,25160	1278273,82810
458	862751,80490	1278275,85360
458	862750,61970	1278277,37880
458	862748,42770	1278279,94280
458	862746,58460	1278281,84590
458	862743,88370	1278284,34940
458	862741,36800	1278286,38060
458	862739,12030	1278288,03090
458	862737,46880	1278289,14370
458	862735,30430	1278290,49540
458	862733,20020	1278291,72050
458	862730,07140	1278293,40240
458	862727,16970	1278294,84180
458	862724,60170	1278296,03110
458	862721,90470	1278297,22710
458	862720,14840	1278297,97940
458	862716,64490	1278299,44340
458	862713,77570	1278300,62700
458	862711,91300	1278301,39500
458	862709,17740	1278302,52270
458	862705,66220	1278303,97190
458	862702,20020	1278305,39910
458	862698,76470	1278306,81540
458	862694,29440	1278308,65860
458	862691,83000	1278309,67900
458	862686,06310	1278312,10820
458	862680,03270	1278314,76780
458	862674,82110	1278317,22940
458	862669,11430	1278320,17620
458	862665,40460	1278322,27240
458	862663,13450	1278323,63740
458	862659,95710	1278325,68430
458	862655,36530	1278328,96630
458	862652,43010	1278331,31970
458	862649,13730	1278334,21160
458	862646,28850	1278336,95800
458	862642,98620	1278340,49740
458	862640,65550	1278343,26140
458	862637,93490	1278346,78200
458	862636,83130	1278348,31410
458	862634,70130	1278351,44440
458	862633,05730	1278354,02760
458	862631,15890	1278357,18190

458	862629,13400	1278360,75720
458	862626,16800	1278366,37130
458	862624,07190	1278370,58900
458	862621,92650	1278375,06400
458	862619,45320	1278380,35800
458	862618,20260	1278382,99780
458	862617,03580	1278385,16020
458	862616,12460	1278386,61000
458	862614,08700	1278389,36120
458	862610,90850	1278392,71190
458	862607,86900	1278395,21460
458	862606,45820	1278396,18500
458	862603,01890	1278398,13560
458	862599,48680	1278399,63750
458	862595,47010	1278400,81710
458	862592,09580	1278401,39610
458	862588,68020	1278401,62930
458	862586,96790	1278401,61520
458	862583,55650	1278401,32620
458	862580,77400	1278400,81710
458	862577,73860	1278399,98800
458	862575,30980	1278399,10890
458	862572,21340	1278397,64830
458	862569,28140	1278395,88060
458	862566,95710	1278394,15100
458	862565,25770	1278392,69410
458	862563,27560	1278390,72850
458	862561,32270	1278388,74020
458	862559,97020	1278387,38260
458	862557,24790	1278384,73320
458	862555,08070	1278382,74020
458	862553,06830	1278380,98710
458	862550,90610	1278379,25230
458	862548,25270	1278377,31880
458	862544,10760	1278374,77350
458	862540,46280	1278373,04080
458	862537,74280	1278372,00320
458	862532,71370	1278370,64670
458	862530,02360	1278370,20100
458	862527,55390	1278369,93320
458	862523,99980	1278369,82090
458	862522,17240	1278369,87690
458	862516,66700	1278370,46020
458	862514,30160	1278370,88730
458	862510,42420	1278371,77010
458	862505,67670	1278373,12010

**“POR MEDIO DE LA CUAL SE SUSTRAE DEFINITIVA Y TEMPORALMENTE UN
ÁREA DE LA RESERVA FORESTAL DEL COCUY ESTABLECIDA MEDIANTE LA
LEY 2ª DE 1959 Y SE TOMAN OTRAS DETERMINACIONES”**

458	862502,02620	1278374,32340
458	862497,93780	1278375,78860
458	862491,61050	1278378,17060
458	862487,08200	1278379,88910
458	862484,23310	1278380,97020
458	862480,46390	1278382,40060
458	862474,89850	1278384,51260
458	862472,41970	1278385,45330
458	862468,59310	1278386,90550
458	862464,42340	1278388,48780
458	862460,98270	1278389,79350
458	862457,74830	1278391,02090
458	862455,92890	1278391,71180
458	862451,08960	1278393,56680
458	862447,78100	1278394,86580
458	862443,35600	1278396,66790
458	862441,04990	1278397,65120
458	862434,65500	1278400,57290
458	862430,22480	1278402,83280
458	862427,95610	1278404,07710
458	862425,22720	1278405,68290
458	862423,13740	1278406,98830
458	862421,57830	1278408,01920
458	862420,04560	1278409,08220
458	862417,97030	1278410,61550
458	862416,37480	1278411,86920
458	862414,83500	1278413,14400
458	862413,14890	1278414,62590
458	862411,08690	1278416,57010
458	862408,86000	1278418,83570
458	862406,81470	1278421,12220
458	862404,97250	1278423,33610
458	862403,82560	1278424,80710
458	862401,62250	1278427,83170
458	862399,53360	1278430,95500
458	862397,92050	1278433,55320
458	862395,66100	1278437,44780
458	862394,11120	1278440,31420
458	862392,98010	1278442,49060
458	862392,12100	1278444,19820
458	862391,02330	1278446,44350
458	862389,14340	1278450,42150
458	862386,72900	1278455,72670
458	862385,17390	1278459,21020
458	862383,72950	1278462,45470
458	862382,86200	1278464,39770

458	862381,63300	1278467,13480
458	862380,59530	1278469,42040
458	862379,79370	1278471,16840
458	862378,58430	1278473,76930
458	862377,03790	1278477,02000
458	862375,75540	1278479,64850
458	862374,46400	1278482,21570
458	862373,04460	1278484,95920
458	862371,14960	1278488,46760
458	862369,54510	1278491,29820
458	862368,15280	1278493,66520
458	862366,03930	1278497,07570
458	862364,27080	1278499,76620
458	862362,67530	1278502,08830
458	862361,01330	1278504,37380
458	862358,90620	1278507,12750
458	862356,63660	1278509,92250
458	862354,78930	1278512,07290
458	862351,77860	1278515,37120
458	862348,75940	1278518,43690
458	862346,62500	1278520,47780
458	862343,79030	1278523,04740
458	862339,90590	1278526,29820
458	862337,55910	1278528,14910
458	862334,34520	1278530,55100
458	862331,07830	1278532,86330
458	862325,00580	1278536,87700
458	862319,95150	1278540,00170
458	862316,80670	1278541,86980
458	862313,32980	1278543,88320
458	862310,80170	1278545,32130
458	862307,90610	1278546,94630
458	862305,65640	1278548,19950
458	862302,22940	1278550,09860
458	862299,69450	1278551,50180
458	862296,53800	1278553,24910
458	862293,11610	1278555,14340
458	862290,94840	1278556,34340
458	862287,28350	1278558,37220
458	862284,00550	1278560,18680
458	862281,36620	1278561,64780
458	862277,61130	1278563,72580
458	862273,50140	1278565,97300
458	862270,08650	1278567,75900
458	862267,87560	1278568,84870
458	862264,79310	1278570,27160

**“POR MEDIO DE LA CUAL SE SUSTRAE DEFINITIVA Y TEMPORALMENTE UN
ÁREA DE LA RESERVA FORESTAL DEL COCUY ESTABLECIDA MEDIANTE LA
LEY 2ª DE 1959 Y SE TOMAN OTRAS DETERMINACIONES”**

458	862261,12750	1278571,76810
458	862255,40270	1278573,61860
458	862252,36830	1278574,32320
458	862249,12480	1278574,89670
458	862247,00380	1278575,15490
458	862242,73930	1278575,41730
458	862239,85130	1278575,39220
458	862235,47410	1278575,07080
458	862232,10520	1278574,58640
458	862227,71790	1278573,60330
458	862221,84560	1278571,66830
458	862217,93830	1278569,93970
458	862213,55480	1278567,51660
458	862210,59750	1278565,57910
458	862208,87800	1278564,31070
458	862206,75020	1278562,57500
458	862205,20670	1278561,20590
458	862203,53860	1278559,59680
458	862202,14020	1278558,13730
458	862199,74000	1278555,36110
458	862197,20050	1278551,92520
458	862195,28920	1278549,51980
458	862194,07150	1278548,28050
458	862192,85180	1278547,23970
458	862191,23190	1278546,05790
458	862189,68930	1278545,14810
458	862188,05870	1278544,34490
458	862185,80230	1278543,51080
458	862183,46640	1278542,93580
458	862182,27790	1278542,74790
458	862179,87860	1278542,57430
458	862177,99550	1278542,63580
458	862175,09750	1278543,03880
458	862172,77650	1278543,67110
458	862170,17500	1278544,74340
458	862167,41120	1278546,35090
458	862166,44060	1278547,06210
458	862164,62720	1278548,64270
458	862162,26850	1278551,37030
458	862160,96610	1278553,39290
458	862159,89960	1278555,54920
458	862158,77070	1278558,97390
458	862158,34590	1278561,34180
458	862158,19030	1278563,74230
458	862158,30560	1278566,14520
458	862158,98270	1278569,68700

458	862159,76180	1278571,96300
458	862160,79190	1278574,13690
458	862162,49870	1278576,77030
458	862164,37270	1278578,94790
458	862166,69660	1278580,96640
458	862168,64800	1278582,27470
458	862171,31440	1278583,62360
458	862172,34790	1278584,04150
458	862175,07360	1278585,12530
458	862176,13330	1278585,52620
458	862179,50080	1278586,74800
458	862182,95520	1278587,90650
458	862186,85160	1278589,10510
458	862190,53470	1278590,11840
458	862194,65600	1278591,13240
458	862199,66370	1278592,21040
458	862203,89360	1278592,96360
458	862208,06700	1278593,58870
458	862212,70340	1278594,15020
458	862218,60560	1278594,63160
458	862222,99850	1278594,84060
458	862225,86470	1278594,90870
458	862229,16150	1278594,91280
458	862235,75120	1278594,69830
458	862240,03360	1278594,39140
458	862246,87040	1278593,65960
458	862252,99750	1278592,76100
458	862259,63220	1278591,59120
458	862266,59510	1278590,21240
458	862268,46730	1278589,82440
458	862272,21730	1278589,03540
458	862276,55520	1278588,11680
458	862280,71170	1278587,25230
458	862287,68690	1278585,90260
458	862292,80790	1278585,05420
458	862296,51620	1278584,54260
458	862300,42070	1278584,10580
458	862303,09790	1278583,86670
458	862305,13770	1278583,71080
458	862307,33570	1278583,59180
458	862309,77120	1278583,49210
458	862312,78780	1278583,42420
458	862314,70420	1278583,40570
458	862317,89490	1278583,44570
458	862320,56780	1278583,53560
458	862323,91460	1278583,70330

**“POR MEDIO DE LA CUAL SE SUSTRAE DEFINITIVA Y TEMPORALMENTE UN
ÁREA DE LA RESERVA FORESTAL DEL COCUY ESTABLECIDA MEDIANTE LA
LEY 2ª DE 1959 Y SE TOMAN OTRAS DETERMINACIONES”**

458	862327,89870	1278583,98000	458	862464,12680	1278556,04350
458	862333,21920	1278584,44290	458	862466,07110	1278558,86130
458	862337,75980	1278584,88640	458	862467,71910	1278561,86210
458	862345,47230	1278585,63950	458	862469,05370	1278565,01490
458	862348,14220	1278585,84880	458	862469,83800	1278567,49120
458	862353,79980	1278586,10560	458	862470,73060	1278571,64440
458	862358,40780	1278586,03110	458	862471,05560	1278575,05250
458	862363,39970	1278585,60050	458	862471,06560	1278577,44880
458	862369,20960	1278584,59650	458	862470,93730	1278579,62010
458	862372,16550	1278583,89140	458	862470,66190	1278581,87940
458	862374,31480	1278583,28090	458	862470,12470	1278584,47780
458	862377,21850	1278582,32030	458	862469,49740	1278586,67420
458	862379,32980	1278581,53350	458	862468,94250	1278588,18930
458	862382,67010	1278580,12700	458	862468,30320	1278589,67060
458	862386,66970	1278578,13560	458	862467,58150	1278591,11370
458	862389,45960	1278576,52790	458	862466,77970	1278592,51380
458	862391,67410	1278575,12780	458	862465,90040	1278593,86660
458	862393,48810	1278573,88600	458	862464,56530	1278595,63040
458	862394,22220	1278573,36910	458	862462,82620	1278597,59880
458	862396,00470	1278572,02190	458	862461,66690	1278598,72090
458	862397,74080	1278570,61560	458	862459,87870	1278600,21340
458	862402,65150	1278566,05710	458	862457,83670	1278601,67200
458	862405,10890	1278563,37800	458	862454,22880	1278603,63150
458	862406,58400	1278561,62720	458	862452,81740	1278604,23100
458	862408,43710	1278559,25370	458	862451,26520	1278604,79090
458	862409,73620	1278557,43600	458	862449,66620	1278605,25950
458	862411,82050	1278554,72010	458	862444,67130	1278606,19760
458	862413,76080	1278552,64230	458	862442,01230	1278606,40930
458	862416,12580	1278550,51250	458	862440,10530	1278606,48290
458	862419,56500	1278548,02790	458	862437,67300	1278606,49900
458	862422,55450	1278546,35940	458	862435,28920	1278606,45920
458	862425,01450	1278545,27770	458	862432,16220	1278606,36950
458	862428,38120	1278544,14090	458	862430,15200	1278606,31400
458	862430,63060	1278543,58450	458	862427,66390	1278606,25660
458	862435,72160	1278542,93250	458	862424,70820	1278606,22250
458	862438,26100	1278542,90960	458	862421,90720	1278606,23070
458	862440,85250	1278543,06230	458	862420,00610	1278606,27080
458	862444,23630	1278543,58250	458	862416,23380	1278606,44990
458	862446,36220	1278544,10260	458	862412,50770	1278606,78840
458	862448,55940	1278544,79030	458	862409,96930	1278607,13800
458	862450,75860	1278545,63730	458	862408,83940	1278607,31770
458	862452,31330	1278546,35490	458	862406,30030	1278607,82870
458	862454,58690	1278547,59880	458	862403,48350	1278608,53310
458	862456,73070	1278548,96830	458	862401,74890	1278609,06350
458	862459,85390	1278551,45450	458	862397,78210	1278610,59760
458	862461,90610	1278553,43780	458	862394,88950	1278612,03270

**“POR MEDIO DE LA CUAL SE SUSTRAE DEFINITIVA Y TEMPORALMENTE UN
ÁREA DE LA RESERVA FORESTAL DEL COCUY ESTABLECIDA MEDIANTE LA
LEY 2ª DE 1959 Y SE TOMAN OTRAS DETERMINACIONES”**

458	862392,50810	1278613,44100
458	862390,50850	1278614,82850
458	862388,10200	1278616,74560
458	862386,72150	1278617,99710
458	862385,34840	1278619,36650
458	862384,19000	1278620,63450
458	862382,65820	1278622,48430
458	862381,14700	1278624,57900
458	862379,59940	1278626,98200
458	862378,68580	1278628,56930
458	862377,35620	1278631,13940
458	862375,50140	1278635,25960
458	862374,15030	1278638,76730
458	862373,14110	1278641,70200
458	862371,78950	1278646,01510
458	862370,94040	1278648,94160
458	862369,86560	1278652,77640
458	862368,80490	1278656,59210
458	862367,87270	1278659,87460
458	862367,02770	1278662,74800
458	862365,86420	1278666,47000
458	862365,24590	1278668,32960
458	862364,59860	1278670,18630
458	862363,20400	1278673,88410
458	862362,06660	1278676,60040
458	862360,81190	1278679,36130
458	862359,25320	1278682,42210
458	862357,75190	1278685,07710
458	862355,82140	1278688,12530
458	862353,76400	1278690,95720
458	862351,38270	1278693,84360
458	862349,06510	1278696,33290
458	862346,60030	1278698,65380
458	862343,88750	1278700,92940
458	862341,39310	1278702,77790
458	862339,00050	1278704,37590
458	862334,04590	1278707,13750
458	862329,39910	1278709,19630
458	862327,37880	1278709,93680
458	862323,95100	1278710,99020
458	862321,16960	1278711,69110
458	862318,15830	1278712,26420
458	862314,91380	1278712,71660
458	862311,54390	1278712,97840
458	862308,85010	1278713,07280
458	862304,21010	1278712,97920

458	862298,87370	1278712,55590
458	862294,95380	1278712,05290
458	862291,07810	1278711,42720
458	862286,46810	1278710,55150
458	862285,34380	1278710,32390
458	862282,44900	1278709,71050
458	862279,69250	1278709,10920
458	862276,27470	1278708,35290
458	862273,14240	1278707,66550
458	862270,08340	1278707,00900
458	862268,15590	1278706,60870
458	862266,23050	1278706,22210
458	862261,31980	1278705,31580
458	862259,10880	1278704,95110
458	862256,62370	1278704,57860
458	862254,70530	1278704,32500
458	862252,13170	1278704,03720
458	862248,95700	1278703,75820
458	862246,29260	1278703,61210
458	862243,91360	1278703,54460
458	862241,32690	1278703,54410
458	862237,87570	1278703,69440
458	862233,67250	1278704,07690
458	862230,45560	1278704,53140
458	862227,37730	1278705,08940
458	862225,09020	1278705,59540
458	862221,77850	1278706,46960
458	862218,61790	1278707,44060
458	862213,94610	1278709,16210
458	862210,45460	1278710,68160
458	862207,01680	1278712,36340
458	862200,84210	1278715,80990
458	862196,99540	1278718,19030
458	862192,61260	1278721,08920
458	862190,49160	1278722,54370
458	862185,65370	1278725,95590
458	862182,42640	1278728,26920
458	862179,26190	1278730,53920
458	862177,23060	1278731,98880
458	862174,48260	1278733,93500
458	862170,48720	1278736,71130
458	862167,07830	1278739,01610
458	862162,50250	1278741,98920
458	862159,69740	1278743,73400
458	862156,28100	1278745,76260
458	862152,80580	1278747,71170

**“POR MEDIO DE LA CUAL SE SUSTRAE DEFINITIVA Y TEMPORALMENTE UN
ÁREA DE LA RESERVA FORESTAL DEL COCUY ESTABLECIDA MEDIANTE LA
LEY 2ª DE 1959 Y SE TOMAN OTRAS DETERMINACIONES”**

458	862149,26780	1278749,56880
458	862145,24360	1278751,51240
458	862141,23790	1278753,27250
458	862138,17070	1278754,51180
458	862134,51610	1278755,87370
458	862131,22690	1278756,97590
458	862127,24170	1278758,18210
458	862123,66570	1278759,14590
458	862119,29910	1278760,17760
458	862116,76590	1278760,71430
458	862110,27460	1278761,89580
458	862106,10670	1278762,53780
458	862103,09370	1278762,95700
458	862100,22690	1278763,32200
458	862097,24140	1278763,67860
458	862094,15630	1278764,02230
458	862090,12470	1278764,44860
458	862085,58970	1278764,91030
458	862080,36530	1278765,43800
458	862077,48900	1278765,72860
458	862072,55400	1278766,22710
458	862069,91900	1278766,49330
458	862063,96280	1278767,09500
458	862061,41670	1278767,35220
458	862056,63930	1278767,83480
458	862052,34820	1278768,26830
458	862048,56080	1278768,65090
458	862044,10140	1278769,10120
458	862040,18110	1278769,49270
458	862036,67550	1278769,83180
458	862031,56790	1278770,29550
458	862028,36330	1278770,56200
458	862023,22560	1278770,93190
458	862020,43200	1278771,10170
458	862016,45000	1278771,29360
458	862013,89630	1278771,38180
458	862010,45790	1278771,45940
458	862005,57420	1278771,46520
458	862002,44850	1278771,39910
458	861999,52720	1278771,29160
458	861995,29550	1278771,05420
458	861991,39850	1278770,74850
458	861987,40910	1278770,34290
458	861983,43640	1278769,85730
458	861979,48100	1278769,30060
458	861976,30700	1278768,80470

458	861973,01830	1278768,25350
458	861969,66630	1278767,65590
458	861965,76810	1278766,91980
458	861961,88400	1278766,15180
458	861958,01260	1278765,36050
458	861954,81520	1278764,69330
458	861948,37180	1278763,33340
458	861944,51500	1278762,51970
458	861937,62050	1278761,08050
458	861934,88040	1278760,51700
458	861932,01810	1278759,93660
458	861929,10140	1278759,35340
458	861926,57190	1278758,85730
458	861923,32120	1278758,23190
458	861920,53610	1278757,71090
458	861916,40080	1278756,96170
458	861911,75060	1278756,15950
458	861907,00000	1278755,39290
458	861900,15870	1278754,38830
458	861895,13730	1278753,73940
458	861891,46900	1278753,31500
458	861884,79340	1278752,66930
458	861880,64370	1278752,34350
458	861875,33260	1278752,02120
458	861871,69740	1278751,85600
458	861865,92550	1278751,69910
458	861861,80130	1278751,65830
458	861858,42000	1278751,66570
458	861852,22800	1278751,80280
458	861846,87320	1278752,02800
458	861839,53170	1278752,50290
458	861829,64650	1278753,46110
458	861825,48020	1278753,97000
458	861821,99190	1278754,43980
458	861818,59420	1278754,95550
458	861814,16700	1278755,68320
458	861808,30570	1278756,75200
458	861803,77160	1278757,67520
458	861799,25360	1278758,67410
458	861794,13300	1278759,90750
458	861791,29650	1278760,63510
458	861782,54540	1278763,07730
458	861778,86630	1278764,19920
458	861775,09660	1278765,39490
458	861769,55970	1278767,27010
458	861765,27070	1278768,80400

"POR MEDIO DE LA CUAL SE SUSTRAE DEFINITIVA Y TEMPORALMENTE UN AREA DE LA RESERVA FORESTAL DEL COCUY ESTABLECIDA MEDIANTE LA LEY 2ª DE 1959 Y SE TOMAN OTRAS DETERMINACIONES"

458	861760,39540	1278770,62310
458	861757,31850	1278771,81290
458	861753,81000	1278773,20310
458	861748,40800	1278775,40920
458	861745,87390	1278776,46820
458	861744,48750	1278777,05480
458	861741,00090	1278778,54600
458	861738,86290	1278780,34450
458	861733,26750	1278781,92950
458	861729,67550	1278783,52960
458	861726,08530	1278785,14160
458	861722,49580	1278786,76260
458	861718,25740	1278788,68350
458	861715,31200	1278790,01970
458	861711,71440	1278791,65030
458	861708,85100	1278792,94480
458	861705,17260	1278794,60140
458	861702,70040	1278795,70950
458	861700,89310	1278796,51590
458	861698,05130	1278797,77630
458	861695,45950	1278798,91830
458	861693,64410	1278799,71250
458	861690,00590	1278801,28910
458	861687,78290	1278802,24110
458	861684,13340	1278803,78500
458	861681,48010	1278804,89050
458	861679,77950	1278805,59120
458	861677,74280	1278806,42180
458	861674,76960	1278807,61640
458	861671,63940	1278808,85090
458	861667,92480	1278810,28040
458	861663,63280	1278811,88150
458	861661,07850	1278812,80830
458	861658,56880	1278813,69990
458	861651,83510	1278815,98250
458	861646,42340	1278817,69740
458	861642,07540	1278818,99790
458	861637,67860	1278820,24140
458	861632,85970	1278821,52200
458	861629,18480	1278822,44480
458	861625,05910	1278823,42170
458	861619,94680	1278824,54520
458	861615,42170	1278825,47290
458	861609,53420	1278826,56670
458	861604,51560	1278827,41260
458	861600,39740	1278828,05440
458	861597,08660	1278828,53780
458	861593,78010	1278828,99430
458	861589,83410	1278829,50480
458	861585,88640	1278829,98210
458	861581,93770	1278830,42910
458	861578,52320	1278830,79260
458	861573,55500	1278831,28930
458	861568,11640	1278831,79410
458	861564,16890	1278832,13840
458	861560,88100	1278832,41320
458	861557,46520	1278832,68960
458	861553,50440	1278833,00050
458	861549,62800	1278833,29730
458	861546,42400	1278833,53890
458	861544,45490	1278833,68630
458	861542,48630	1278833,83330
458	861539,45250	1278834,05980
458	861536,28330	1278834,29640
458	861532,41030	1278834,58550
458	861527,50060	1278834,95200
458	861523,88690	1278835,22180
458	861520,65330	1278835,46320
458	861517,94590	1278835,66530
458	861515,03200	1278835,88280
458	861511,22340	1278836,16710
458	861507,22240	1278836,46600
458	861502,27930	1278836,84080
458	861498,20050	1278837,16230
458	861492,04530	1278837,68490
458	861489,60050	1278837,90890
458	861486,26180	1278838,23630
458	861483,76190	1278838,49700
458	861480,83000	1278838,82620
458	861476,01250	1278839,41990
458	861472,83790	1278839,85700
458	861469,40170	1278840,37250
458	861465,46150	1278841,02550
458	861461,39800	1278841,77550
458	861458,27390	1278842,41230
458	861454,73500	1278843,19750
458	861450,97150	1278844,11140
458	861446,82310	1278845,21290
458	861442,67700	1278846,41110
458	861440,68920	1278847,01750
458	861435,20720	1278848,82100
458	861429,93410	1278850,70720

**“POR MEDIO DE LA CUAL SE SUSTRAE DEFINITIVA Y TEMPORALMENTE UN
ÁREA DE LA RESERVA FORESTAL DEL COCUY ESTABLECIDA MEDIANTE LA
LEY 2ª DE 1959 Y SE TOMAN OTRAS DETERMINACIONES”**

458	861427,24750	1278851,71940
458	861424,17720	1278852,91720
458	861421,53500	1278853,97670
458	861417,92600	1278855,46810
458	861414,65310	1278856,85860
458	861410,73610	1278858,56120
458	861405,35990	1278860,95540
458	861401,77930	1278862,57650
458	861398,19850	1278864,21110
458	861395,43680	1278865,47680
458	861391,90190	1278867,09730
458	861389,29780	1278868,28760
458	861384,56230	1278870,43000
458	861379,57640	1278872,63740
458	861376,15890	1278874,10990
458	861371,31630	1278876,12560
458	861367,64940	1278877,58420
458	861364,81410	1278878,66480
458	861362,09290	1278879,66600
458	861357,74060	1278881,17230
458	861354,56990	1278882,19940
458	861352,66780	1278882,78220
458	861350,12250	1278883,52000
458	861346,47570	1278884,50020
458	861342,60900	1278885,42880
458	861339,25010	1278886,13390
458	861336,32350	1278886,67900
458	861329,33250	1278887,71490
458	861325,34360	1278888,12320
458	861321,37990	1278888,41580
458	861316,44120	1278888,62070
458	861314,44430	1278888,65060
458	861311,88850	1278888,64660
458	861310,45600	1278888,62980
458	861307,22280	1278888,53600
458	861303,61870	1278888,36210
458	861299,93710	1278888,11170
458	861296,58320	1278887,82610
458	861293,92040	1278887,55900
458	861289,80920	1278887,09180
458	861284,82590	1278886,44450
458	861279,85640	1278885,72160
458	861277,61300	1278885,37620
458	861275,12250	1278884,98130
458	861271,26210	1278884,34840
458	861269,33590	1278884,02580

458	861265,49040	1278883,37350
458	861262,28310	1278882,82610
458	861258,91260	1278882,25580
458	861256,00630	1278881,77510
458	861252,24000	1278881,18230
458	861248,48160	1278880,63820
458	861244,72960	1278880,15790
458	861240,98350	1278879,75660
458	861237,24370	1278879,44930
458	861233,51160	1278879,25060
458	861230,60830	1278879,18460
458	861226,08330	1278879,23760
458	861223,05040	1278879,40660
458	861221,16390	1278879,56940
458	861217,45370	1278880,00030
458	861213,78180	1278880,61770
458	861210,12420	1278881,38710
458	861205,93070	1278882,50800
458	861201,44660	1278883,97190
458	861198,28890	1278885,16910
458	861195,23230	1278886,49310
458	861192,07610	1278888,00920
458	861187,77160	1278890,36080
458	861182,97780	1278893,39010
458	861178,95970	1278896,32190
458	861174,57400	1278899,99720
458	861171,49780	1278902,89390
458	861168,08200	1278906,50950
458	861165,46270	1278909,62410
458	861162,37850	1278913,72360
458	861160,17620	1278917,02020
458	861157,74500	1278921,11680
458	861154,63790	1278927,32210
458	861152,97770	1278931,33490
458	861151,13980	1278936,62990
458	861150,44510	1278939,01820
458	861149,55190	1278942,63160
458	861148,51580	1278948,06820
458	861147,98730	1278952,16800
458	861147,62610	1278957,14660
458	861147,58270	1278962,98930
458	861147,73620	1278966,13830
458	861148,10190	1278970,38420
458	861148,56550	1278974,08510
458	861149,14550	1278977,78490
458	861150,20130	1278983,33070

**“POR MEDIO DE LA CUAL SE SUSTRAE DEFINITIVA Y TEMPORALMENTE UN
ÁREA DE LA RESERVA FORESTAL DEL COCUY ESTABLECIDA MEDIANTE LA
LEY 2ª DE 1959 Y SE TOMAN OTRAS DETERMINACIONES”**

458	861151,00720	1278987,02650
458	861152,06630	1278991,49230
458	861153,27000	1278996,27570
458	861153,97360	1278998,98670
458	861155,39630	1279004,41600
458	861157,01960	1279010,60330
458	861158,44970	1279016,05490
458	861159,43550	1279019,81230
458	861160,09080	1279022,31070
458	861160,85200	1279025,21230
458	861162,64770	1279032,05740
458	861164,28720	1279038,30700
458	861167,61390	1279050,98790
458	861168,79440	1279055,48850
458	861170,96510	1279063,87390
458	861172,38950	1279069,65020
458	861173,72330	1279075,47110
458	861174,92930	1279081,34230
458	861176,10160	1279088,13900
458	861177,39260	1279099,28350
458	861177,65800	1279104,20540
458	861177,70930	1279109,63640
458	861177,56800	1279114,14950
458	861177,37430	1279117,07390
458	861176,98520	1279121,00800
458	861176,34190	1279125,80340
458	861175,28000	1279131,56740
458	861174,29330	1279135,79600
458	861173,13370	1279140,09170
458	861171,88530	1279144,04630
458	861170,33510	1279148,42460
458	861168,97040	1279151,83330
458	861166,90070	1279156,51620
458	861165,07370	1279160,20030
458	861163,49360	1279163,15500
458	861161,36880	1279166,84640
458	861158,63790	1279171,14730
458	861156,94580	1279173,64010
458	861154,01470	1279177,67790
458	861151,64260	1279180,75370
458	861149,62850	1279183,25640
458	861147,05150	1279186,32720
458	861144,42250	1279189,34030
458	861143,09150	1279190,82720
458	861140,40190	1279193,76590
458	861137,68300	1279196,66380

458	861135,53200	1279198,91520
458	861133,56810	1279200,95010
458	861130,81240	1279203,77810
458	861128,05590	1279206,59140
458	861124,71490	1279210,00270
458	861121,93320	1279212,86050
458	861118,38210	1279216,55570
458	861115,04300	1279220,11000
458	861111,68810	1279223,78380
458	861108,43030	1279227,49400
458	861104,07590	1279232,72980
458	861100,87740	1279236,85940
458	861098,23040	1279240,50310
458	861095,00160	1279245,33190
458	861091,95440	1279250,42400
458	861089,37430	1279255,24510
458	861086,20910	1279262,03640
458	861084,06550	1279267,42800
458	861081,32430	1279275,59430
458	861079,12940	1279283,47120
458	861077,58570	1279289,90930
458	861075,57800	1279299,55430
458	861073,06870	1279313,21350
458	861071,24820	1279323,03850
458	861069,51040	1279330,94660
458	861067,30270	1279338,83110
458	861066,31770	1279341,73160
458	861063,58000	1279348,49880
458	861060,69560	1279354,08440
458	861056,90810	1279359,88680
458	861054,04200	1279363,51130
458	861049,26910	1279368,53460
458	861045,19430	1279372,05450
458	861042,11060	1279374,36960
458	861040,19450	1279375,66120
458	861035,53280	1279378,39720
458	861033,11030	1279379,62260
458	861029,98240	1279381,03240
458	861027,83250	1279381,87930
458	861023,44750	1279383,33650
458	861018,96840	1279384,47170
458	861014,41880	1279385,27890
458	861009,82250	1279385,75400
458	861005,20390	1279385,89430
458	861001,49870	1279385,76150
458	860994,79590	1279385,04030

**“POR MEDIO DE LA CUAL SE SUSTRAE DEFINITIVA Y TEMPORALMENTE UN
ÁREA DE LA RESERVA FORESTAL DEL COCUY ESTABLECIDA MEDIANTE LA
LEY 2ª DE 1959 Y SE TOMAN OTRAS DETERMINACIONES”**

458	860990,71930	1279384,31650
458	860984,71400	1279382,91360
458	860980,78340	1279381,80830
458	860976,90760	1279380,59880
458	860973,08120	1279379,31150
458	860966,42560	1279376,92610
458	860960,07650	1279374,59090
458	860954,68140	1279372,64310
458	860949,28890	1279370,78990
458	860945,68810	1279369,63130
458	860942,07870	1279368,55150
458	860938,45820	1279367,56510
458	860934,82540	1279366,68700
458	860930,32830	1279365,77970
458	860925,69410	1279365,06320
458	860922,71800	1279364,74930
458	860918,95320	1279364,48850
458	860914,03140	1279364,42330
458	860908,00560	1279364,75900
458	860904,22110	1279365,18550
458	860899,36840	1279366,01000
458	860895,34740	1279366,93410
458	860890,97890	1279368,17840
458	860886,08990	1279369,89060
458	860881,52020	1279371,81880
458	860876,33290	1279374,41480
458	860870,02630	1279378,25140
458	860866,02640	1279381,12010
458	860861,88710	1279384,51100
458	860857,74080	1279388,40380
458	860855,92090	1279390,29360
458	860853,54090	1279392,94750
458	860851,36410	1279395,61780
458	860849,72430	1279397,77310
458	860846,56450	1279402,35540
458	860844,08670	1279406,35920
458	860841,78570	1279410,39310
458	860840,01390	1279413,71800
458	860838,30410	1279417,09210
458	860836,23530	1279421,36830
458	860833,41630	1279427,43280
458	860831,00540	1279432,72230
458	860828,53930	1279438,10900
458	860827,70850	1279439,90530
458	860826,44030	1279442,61620
458	860824,30970	1279447,07970

458	860822,13730	1279451,47140
458	860816,92950	1279461,25470
458	860814,91420	1279464,73070
458	860811,13590	1279470,77520
458	860807,15020	1279476,53370
458	860804,41410	1279480,12080
458	860801,24550	1279484,00250
458	860797,00890	1279488,73010
458	860792,54440	1279493,24300
458	860790,22990	1279495,41550
458	860786,22700	1279498,92030
458	860782,33030	1279502,07660
458	860777,89360	1279505,38620
458	860774,34570	1279507,80970
458	860771,47370	1279509,65540
458	860768,40710	1279511,51110
458	860762,55320	1279514,74270
458	860755,88300	1279517,97000
458	860752,96970	1279519,23040
458	860747,05410	1279521,53380
458	860741,03220	1279523,54250
458	860736,30540	1279524,88240
458	860729,85310	1279526,42590
458	860723,89460	1279527,54720
458	860715,92040	1279528,67150
458	860707,93970	1279529,44360
458	860699,97250	1279529,94230
458	860691,03030	1279530,27400
458	860682,14850	1279530,47180
458	860678,24150	1279530,54420
458	860673,23820	1279530,63660
458	860665,77360	1279530,77440
458	860652,92360	1279531,01170
458	860643,95430	1279531,17740
458	860634,81760	1279531,34610
458	860622,75370	1279531,56890
458	860613,39800	1279531,74170
458	860601,57070	1279531,96010
458	860583,71150	1279532,29000
458	860558,78010	1279532,75040
458	860546,40770	1279532,97890
458	860526,95270	1279533,33820
458	860515,68090	1279533,54640
458	860495,80350	1279533,65170
458	860487,75140	1279533,17200
458	860481,68830	1279532,42680

**“POR MEDIO DE LA CUAL SE SUSTRAE DEFINITIVA Y TEMPORALMENTE UN
ÁREA DE LA RESERVA FORESTAL DEL COCUY ESTABLECIDA MEDIANTE LA
LEY 2ª DE 1959 Y SE TOMAN OTRAS DETERMINACIONES”**

458	860475,18810	1279531,14740
458	860471,67360	1279530,20590
458	860463,19860	1279527,22540
458	860457,19270	1279524,39740
458	860454,15530	1279522,73750
458	860449,86830	1279520,06770
458	860447,79120	1279518,63090
458	860443,78090	1279515,56110
458	860438,15520	1279510,48980
458	860433,96650	1279505,97770
458	860429,94470	1279500,91300
458	860428,49290	1279498,84640
458	860427,10820	1279496,73430
458	860424,54590	1279492,38220
458	860421,91020	1279487,07250
458	860420,28430	1279483,23000
458	860418,93580	1279479,46150
458	860418,10970	1279476,82340
458	860417,23030	1279473,60740
458	860416,38500	1279469,74500
458	860415,69870	1279465,70010
458	860415,22010	1279461,73360
458	860414,83200	1279456,51500
458	860414,69250	1279446,47530
458	860415,25900	1279430,81820
458	860415,46780	1279425,14640
458	860415,57610	1279413,89600
458	860415,37680	1279408,32360
458	860415,11740	1279404,63360
458	860414,94450	1279402,79770
458	860414,74060	1279400,96870
458	860414,23320	1279397,33440
458	860413,44950	1279393,09370
458	860412,48890	1279389,05600
458	860411,60100	1279385,87800
458	860410,53870	1279382,61950
458	860407,85110	1279375,73570
458	860406,31710	1279372,34040
458	860404,32090	1279368,26890
458	860402,58660	1279364,96830
458	860401,69120	1279363,32680
458	860400,15340	1279360,58860
458	860399,37550	1279359,23260
458	860397,95960	1279356,80290
458	860396,99740	1279355,17820
458	860396,02680	1279353,55420

458	860395,04940	1279351,93010
458	860394,06690	1279350,30470
458	860392,57780	1279347,84730
458	860391,03210	1279345,29410
458	860389,42430	1279342,62610
458	860387,63630	1279339,63470
458	860385,65180	1279336,26790
458	860383,63090	1279332,76860
458	860380,54400	1279327,22770
458	860379,11490	1279324,56130
458	860377,27320	1279320,99100
458	860376,37660	1279319,18980
458	860375,19930	1279316,74470
458	860373,79810	1279313,71780
458	860371,15660	1279307,48670
458	860369,94940	1279304,35290
458	860368,96390	1279301,58260
458	860368,27130	1279299,49780
458	860365,97670	1279291,56930
458	860365,46030	1279289,40960
458	860364,60710	1279285,50490
458	860364,03700	1279282,44870
458	860363,74440	1279280,62700
458	860363,54400	1279279,37920
458	860363,12830	1279276,29830
458	860362,93340	1279274,51690
458	860362,68960	1279272,01080
458	860362,34750	1279267,00650
458	860362,24320	1279263,89940
458	860362,34520	1279255,64950
458	860363,08760	1279246,38580
458	860363,42940	1279243,54260
458	860364,73740	1279235,10480
458	860366,17910	1279227,69610
458	860367,03060	1279223,78830
458	860368,19580	1279218,77680
458	860370,60020	1279209,09650
458	860372,04060	1279203,47790
458	860374,04720	1279195,48580
458	860376,10650	1279186,12980
458	860376,68180	1279182,97480
458	860377,29480	1279178,97390
458	860377,67930	1279175,81490
458	860377,90530	1279173,28320
458	860378,03600	1279171,28260
458	860378,11170	1279169,54320

**“POR MEDIO DE LA CUAL SE SUSTRAE DEFINITIVA Y TEMPORALMENTE UN
ÁREA DE LA RESERVA FORESTAL DEL COCUY ESTABLECIDA MEDIANTE LA
LEY 2ª DE 1959 Y SE TOMAN OTRAS DETERMINACIONES”**

458	860378,14840	1279167,32430	458	860279,09290	1279086,90930
458	860378,14790	1279165,82430	458	860274,65430	1279086,20050
458	860378,04160	1279162,94780	458	860271,74990	1279085,65600
458	860377,92550	1279161,08610	458	860269,36950	1279085,14170
458	860377,70360	1279158,72450	458	860265,86370	1279084,27600
458	860377,50580	1279157,14360	458	860263,91130	1279083,72310
458	860377,16410	1279154,81060	458	860261,11120	1279082,82460
458	860376,73610	1279152,41300	458	860258,11650	1279081,73540
458	860376,27430	1279150,22170	458	860253,79140	1279079,83270
458	860375,67440	1279147,75240	458	860250,43520	1279078,07640
458	860374,99610	1279145,31540	458	860246,15490	1279075,38440
458	860373,97210	1279142,12130	458	860242,66570	1279072,78730
458	860372,79770	1279138,95760	458	860239,14860	1279069,72020
458	860371,21610	1279135,24640	458	860236,66540	1279067,24540
458	860369,74150	1279132,20460	458	860235,19040	1279065,61580
458	860368,07980	1279129,13620	458	860233,42350	1279063,47670
458	860366,54920	1279126,58290	458	860231,87950	1279061,43250
458	860364,55450	1279123,53710	458	860231,14590	1279060,41180
458	860361,73230	1279119,72460	458	860229,93080	1279058,58020
458	860359,85880	1279117,45410	458	860227,98620	1279055,27860
458	860358,67870	1279116,09470	458	860226,70880	1279052,83060
458	860354,85360	1279112,13390	458	860225,78100	1279050,83800
458	860352,54000	1279109,98970	458	860224,92840	1279048,81210
458	860350,11230	1279107,90900	458	860224,35650	1279047,29660
458	860348,25230	1279106,43700	458	860223,45390	1279044,67170
458	860346,34740	1279105,02350	458	860222,83400	1279042,56290
458	860343,71680	1279103,22610	458	860222,29360	1279040,43240
458	860342,41070	1279102,37740	458	860221,83340	1279038,28310
458	860340,38250	1279101,14730	458	860221,45400	1279036,11810
458	860338,31720	1279099,98080	458	860221,09900	1279033,36300
458	860335,68390	1279098,62040	458	860220,88210	1279030,80760
458	860333,27880	1279097,48310	458	860220,80580	1279029,55920
458	860329,72330	1279095,97240	458	860220,75420	1279027,47640
458	860327,50230	1279095,13950	458	860220,77340	1279025,39870
458	860322,05330	1279093,40670	458	860220,85990	1279023,32830
458	860317,75200	1279092,30570	458	860221,00990	1279021,26730
458	860314,57540	1279091,60810	458	860221,21990	1279019,21710
458	860310,76750	1279090,89020	458	860221,48610	1279017,17920
458	860307,31850	1279090,33070	458	860221,94670	1279014,37960
458	860303,84870	1279089,83470	458	860222,58600	1279011,14790
458	860301,09960	1279089,47790	458	860223,04110	1279009,16680
458	860299,14520	1279089,24180	458	860223,53450	1279007,20070
458	860295,21880	1279088,79610	458	860223,83200	1279006,10210
458	860290,74650	1279088,31250	458	860224,38660	1279004,13020
458	860286,77190	1279087,87740	458	860225,21100	1279001,39090
458	860282,42140	1279087,35930	458	860225,82410	1278999,48250

**“POR MEDIO DE LA CUAL SE SUSTRAE DEFINITIVA Y TEMPORALMENTE UN
ÁREA DE LA RESERVA FORESTAL DEL COCUY ESTABLECIDA MEDIANTE LA
LEY 2ª DE 1959 Y SE TOMAN OTRAS DETERMINACIONES”**

458	860226,45900	1278997,53720
458	860227,11250	1278995,70420
458	860227,78160	1278993,83260
458	860228,67610	1278991,40130
458	860229,85210	1278988,27710
458	860230,55350	1278986,44160
458	860231,25570	1278984,61240
458	860232,66810	1278980,93610
458	860233,95300	1278977,59160
458	860234,47750	1278976,22620
458	860235,77460	1278972,85000
458	860236,37000	1278971,30020
458	860237,13850	1278969,30000
458	860237,60040	1278968,09770
458	860238,31570	1278966,23580
458	860238,97110	1278964,53000
458	860239,96160	1278961,95170
458	860240,29270	1278961,08990
458	860241,02840	1278959,17480
458	860241,79170	1278957,18820
458	860242,17800	1278956,18140
458	860243,41630	1278952,92830
458	860244,78320	1278949,21260
458	860245,79390	1278946,30920
458	860246,94300	1278942,69330
458	860247,64710	1278940,18990
458	860248,23330	1278937,85650
458	860248,76110	1278935,43690
458	860249,26740	1278932,43790
458	860249,57270	1278929,97820
458	860249,74940	1278927,33780
458	860249,78900	1278925,33590
458	860249,63360	1278921,86810
458	860249,34560	1278919,40230
458	860249,05610	1278917,74370
458	860248,69590	1278916,09910
458	860248,26560	1278914,47140
458	860246,56320	1278909,71920
458	860245,72230	1278907,91520
458	860245,18630	1278906,86620
458	860243,67000	1278904,19680
458	860243,57020	1278904,10850
458	860242,12960	1278897,88920
458	860238,90730	1278894,23390
458	860239,54230	1278889,78890
458	860239,40895	1278887,62201

458	860237,74708	1278886,54991
458	860235,58544	1278885,15546
458	860234,74454	1278884,32477
458	860224,59685	1278879,93492
458	860224,20455	1278879,92054
458	860221,99568	1278879,30782
458	860218,16603	1278878,24553
458	860216,00044	1278877,64482
458	860214,76357	1278877,30173
458	860213,26910	1278878,59700
458	860209,37970	1278883,67700
458	860206,52220	1278886,93140
458	860205,48913	1278888,23631
458	860206,06438	1278888,18440
458	860207,81596	1278888,02633
458	860209,55745	1278887,86917
458	860211,30586	1278887,71139
458	860213,07268	1278887,55195
458	860214,70858	1278887,63937
458	860216,03306	1278887,71014
458	860218,09552	1278889,28692
458	860220,99439	1278891,50311
458	860223,90330	1278893,08983
458	860226,75584	1278894,64581
458	860228,17663	1278895,42081
458	860229,88348	1278895,77021
458	860233,50221	1278896,51098
458	860235,95189	1278897,01252
458	860236,69314	1278897,79053
458	860236,86269	1278897,96848
458	860241,15531	1278903,55679
458	860242,22588	1278904,95057
458	860243,00527	1278906,52916
458	860243,77978	1278908,09787
458	860244,55289	1278909,66373
458	860245,32793	1278911,23351
458	860246,10835	1278912,81419
458	860246,46359	1278914,54298
458	860246,81587	1278916,25752
458	860247,16674	1278917,96520
458	860247,51773	1278919,67344
458	860247,87039	1278921,38981
458	860247,84217	1278923,14447
458	860247,81398	1278924,89573
458	860247,78563	1278926,65624
458	860247,75704	1278928,43247

**“POR MEDIO DE LA CUAL SE SUSTRAE DEFINITIVA Y TEMPORALMENTE UN
ÁREA DE LA RESERVA FORESTAL DEL COCUY ESTABLECIDA MEDIANTE LA
LEY 2ª DE 1959 Y SE TOMAN OTRAS DETERMINACIONES”**

458	860247,72810	1278930,22981	458	860262,39998	1279085,86157
458	860247,43146	1278932,01462	458	860266,45209	1279087,41861
458	860247,13304	1278933,81013	458	860270,50066	1279088,97429
458	860246,83221	1278935,62012	458	860274,66044	1279089,86804
458	860246,52848	1278937,44757	458	860278,77477	1279090,75202
458	860246,22149	1278939,29464	458	860280,81557	1279091,19050
458	860245,73603	1278941,11280	458	860282,86075	1279091,49294
458	860243,75472	1278948,53325	458	860286,90879	1279092,09158
458	860242,22769	1278953,18535	458	860290,89831	1279092,68155
458	860242,22584	1278953,19078	458	860294,82570	1279093,35808
458	860240,29356	1278957,78525	458	860298,70806	1279094,02686
458	860236,46022	1278967,02562	458	860300,63119	1279094,35815
458	860233,42287	1278974,42829	458	860302,57759	1279094,41929
458	860232,66363	1278976,27871	458	860306,44739	1279094,54085
458	860231,91680	1278978,13472	458	860310,29493	1279094,66172
458	860230,42344	1278981,84603	458	860314,08752	1279094,99967
458	860228,92896	1278985,56011	458	860317,87087	1279095,33681
458	860227,44694	1278989,31131	458	860319,76382	1279095,50549
458	860225,95132	1278993,09694	458	860321,62179	1279095,81565
458	860225,19796	1278995,00381	458	860325,34256	1279096,43678
458	860224,54600	1278996,95597	458	860329,09499	1279097,06319
458	860223,23325	1279000,88666	458	860331,15011	1279097,74380
458	860221,90720	1279004,85723	458	860331,15351	1279097,74552
458	860220,96657	1279008,97352	458	860334,74189	1279099,65871
458	860220,01821	1279013,12376	458	860337,53651	1279101,14861
458	860219,53995	1279015,21672	458	860342,23045	1279104,23662
458	860219,33957	1279017,36459	458	860343,79094	1279105,26322
458	860218,93739	1279021,67563	458	860345,35263	1279106,29061
458	860218,53107	1279026,03105	458	860346,78598	1279107,49397
458	860218,27534	1279030,46259	458	860348,21566	1279108,69426
458	860218,01563	1279034,98065	458	860349,64344	1279109,89294
458	860217,88303	1279037,28296	458	860351,07108	1279111,09152
458	860218,51391	1279039,46824	458	860352,50059	1279112,29166
458	860219,76614	1279043,80579	458	860353,77897	1279113,65287
458	860221,01637	1279048,13803	458	860355,05461	1279115,01122
458	860223,20632	1279052,09961	458	860356,32897	1279116,36820
458	860225,36761	1279056,01134	458	860357,60365	1279117,72551
458	860226,44529	1279057,96155	458	860358,88017	1279119,08479
458	860227,89415	1279059,68174	458	860359,98931	1279120,58456
458	860230,75253	1279063,07541	458	860361,09634	1279122,08146
458	860233,58450	1279066,43771	458	860362,20269	1279123,57743
458	860241,85845	1279073,56966	458	860363,30973	1279125,07435
458	860250,76831	1279079,79148	458	860364,41887	1279126,57410
458	860254,59486	1279081,89978	458	860365,34878	1279128,19034
458	860258,43746	1279084,01691	458	860366,27744	1279129,80441
458	860260,36923	1279085,08125	458	860367,20601	1279131,41831

**“POR MEDIO DE LA CUAL SE SUSTRAE DEFINITIVA Y TEMPORALMENTE UN
ÁREA DE LA RESERVA FORESTAL DEL COCUY ESTABLECIDA MEDIANTE LA
LEY 2ª DE 1959 Y SE TOMAN OTRAS DETERMINACIONES”**

458	860368,13584	1279133,03407
458	860369,06759	1279134,65386
458	860369,80468	1279136,36874
458	860370,54114	1279138,08222
458	860371,27786	1279139,79628
458	860372,01575	1279141,51308
458	860372,75570	1279143,23469
458	860375,36901	1279152,22708
458	860375,90357	1279154,70736
458	860377,35919	1279161,46096
458	860377,27088	1279170,92013
458	860376,15974	1279180,40538
458	860374,28736	1279189,91718
458	860371,86699	1279199,46002
458	860369,19805	1279209,08826
458	860366,61497	1279218,83302
458	860365,19478	1279224,75392
458	860364,24372	1279228,71896
458	860363,47464	1279232,73615
458	860362,70293	1279236,76702
458	860362,31591	1279238,78860
458	860362,06298	1279240,83468
458	860361,55620	1279244,93431
458	860361,04766	1279249,04822
458	860360,76572	1279253,19683
458	860360,48277	1279257,36031
458	860360,34031	1279259,44932
458	860360,40281	1279261,54118
458	860360,52668	1279265,72073
458	860360,65060	1279269,90161
458	860361,18664	1279274,05161
458	860361,72169	1279278,19403
458	860361,98922	1279280,26526
458	860362,45833	1279282,30403
458	860364,32823	1279290,43077
458	860367,20862	1279300,43380
458	860367,27271	1279302,61527
458	860367,40253	1279307,03430
458	860367,53456	1279311,52792
458	860369,33111	1279315,34975
458	860371,11700	1279319,14889
458	860372,00667	1279321,04150
458	860372,99442	1279322,87958
458	860374,96121	1279326,53954
458	860376,91761	1279330,18017
458	860378,93817	1279333,76184

458	860380,94865	1279337,32564
458	860381,95012	1279339,10086
458	860383,04780	1279340,81415
458	860385,23380	1279344,22615
458	860387,40828	1279347,62014
458	860389,68769	1279350,92681
458	860391,95177	1279354,21122
458	860393,07704	1279355,84361
458	860394,20790	1279357,46444
458	860396,45834	1279360,68993
458	860398,69646	1279363,89776
458	860400,59268	1279367,27046
458	860402,47691	1279370,62185
458	860403,41555	1279372,29138
458	860403,94247	1279374,14795
458	860404,98258	1279377,81273
458	860406,00492	1279381,41489
458	860406,75174	1279385,04606
458	860407,48760	1279388,62399
458	860407,85359	1279390,40352
458	860408,31487	1279392,15567
458	860409,23957	1279395,66808
458	860410,17290	1279399,21325
458	860410,76706	1279402,86277
458	860411,36915	1279406,56107
458	860411,67341	1279408,42989
458	860411,75980	1279410,32295
458	860411,93370	1279414,13368
458	860412,10930	1279417,98165
458	860412,14074	1279421,86547
458	860412,17245	1279425,78367
458	860412,18841	1279427,75551
458	860412,10841	1279429,73186
458	860411,94748	1279433,70725
458	860411,78516	1279437,71709
458	860411,62379	1279441,77078
458	860411,46066	1279445,86884
458	860411,37839	1279447,93550
458	860411,46047	1279450,01399
458	860411,62572	1279454,19898
458	860411,79261	1279458,42550
458	860412,42672	1279462,65476
458	860413,06470	1279466,90980
458	860413,38591	1279469,05210
458	860414,01661	1279471,13922
458	860415,27003	1279475,28704

**“POR MEDIO DE LA CUAL SE SUSTRAE DEFINITIVA Y TEMPORALMENTE UN
ÁREA DE LA RESERVA FORESTAL DEL COCUY ESTABLECIDA MEDIANTE LA
LEY 2ª DE 1959 Y SE TOMAN OTRAS DETERMINACIONES”**

458	860416,51856	1279479,41870	459	857958,73700	1279425,99900
458	860418,38384	1279483,32399	459	857964,41143	1279420,32629
458	860420,23282	1279487,19517	459	857963,90477	1279420,44126
458	860421,15450	1279489,12487	459	857962,38648	1279420,78564
458	860427,18678	1279497,91660	459	857960,32759	1279421,25265
458	860429,61807	1279501,79880	459	857958,26869	1279421,71966
458	860432,83951	1279506,94142	459	857956,20979	1279422,18667
458	860440,35470	1279514,51379	459	857954,15109	1279422,65368
458	860448,87445	1279520,91303	459	857952,39148	1279423,61019
458	860452,11294	1279522,56742	459	857950,63202	1279424,56663
458	860457,99222	1279526,42710	459	857948,87255	1279425,52306
458	860461,79198	1279528,39326	459	857947,11309	1279426,47950
458	860465,62026	1279530,37417	459	857945,35380	1279427,43584
458	860467,55208	1279531,37378	459	857943,60929	1279428,41710
458	860469,59961	1279532,05908	459	857941,86496	1279429,39826
458	860473,70487	1279533,43307	459	857940,12062	1279430,37942
458	860477,84310	1279534,81811	459	857938,37629	1279431,36058
458	860482,11919	1279535,45187	459	857936,63214	1279432,34164
458	860486,35420	1279536,07950	459	857934,90947	1279433,35863
458	860488,46078	1279536,39170	459	857933,18699	1279434,37551
458	860490,57905	1279536,43613	459	857931,46451	1279435,39239
458	860494,77566	1279536,52417	459	857929,74203	1279436,40928
458	860498,92682	1279536,61124	459	857928,01939	1279437,42625
458	860503,03630	1279536,49759	459	857926,27330	1279438,40420
458	860507,10223	1279536,38514	459	857924,52705	1279439,38224
458	860509,11947	1279536,32935	459	857922,78081	1279440,36027
458	860511,12635	1279536,24141	459	857921,03456	1279441,33831
458	860515,12422	1279536,06623	459	857919,28818	1279442,31642
458	860519,12143	1279535,89108	459	857917,57941	1279443,35543
458	860523,12095	1279535,81510	459	857915,87051	1279444,39451
458	860527,12023	1279535,73913	459	857914,16161	1279445,43360
458	860529,12007	1279535,70114	459	857912,45272	1279446,47269
458	860531,11938	1279535,68308	459	857910,74395	1279447,51172
458	860535,11939	1279535,64695	459	857909,18247	1279448,79203
458	860539,11936	1279535,61082	459	857907,62110	1279450,07225
458	860543,11973	1279535,56433	459	857906,05973	1279451,35247
458	860547,11955	1279535,51784	459	857904,49836	1279452,63270
458	860549,11909	1279535,49460	459	857902,93712	1279453,91281
458	860551,11839	1279535,44514	459	857901,36454	1279455,17502
458	860555,11775	1279535,34624	459	857899,79209	1279456,43713
458	860559,11676	1279535,24734	459	857898,21964	1279457,69924
458	860563,11287	1279535,00818	459	857896,64719	1279458,96135
458	860567,10913	1279534,76901	459	857895,07488	1279460,22332
458	860569,10730	1279534,64942	459	857893,42444	1279461,35833
458	860571,10500	1279534,50833	459	857891,77417	1279462,49323
458	860575,10047	1279534,22614	459	857890,12389	1279463,62814

**“POR MEDIO DE LA CUAL SE SUSTRAE DEFINITIVA Y TEMPORALMENTE UN
ÁREA DE LA RESERVA FORESTAL DEL COCUY ESTABLECIDA MEDIANTE LA
LEY 2ª DE 1959 Y SE TOMAN OTRAS DETERMINACIONES”**

459	857888,47361	1279464,76304
459	857886,82317	1279465,89805
459	857885,11620	1279466,93991
459	857883,40906	1279467,98186
459	857881,70191	1279469,02381
459	857879,99477	1279470,06576
459	857878,28747	1279471,10780
459	857876,60616	1279472,19165
459	857874,92471	1279473,27559
459	857873,24325	1279474,35953
459	857871,56180	1279475,44347
459	857869,88045	1279476,52736
459	857868,30658	1279477,78738
459	857866,73259	1279479,04750
459	857863,34124	1279481,76257
459	857862,00333	1279482,83375
459	857860,54964	1279483,49143
459	857856,46377	1279485,33995
459	857854,61143	1279486,17799
459	857852,75563	1279487,01759
459	857851,00944	1279488,03733
459	857849,26079	1279489,05851
459	857847,50948	1279490,08123
459	857845,75536	1279491,10560
459	857843,99806	1279492,13183
459	857842,23443	1279493,15461
459	857840,46711	1279494,17954
459	857838,69597	1279495,20668
459	857836,92071	1279496,23621
459	857835,14120	1279497,26823
459	857833,47757	1279498,47112
459	857831,81191	1279499,67547
459	857830,14379	1279500,88160
459	857828,47297	1279502,08969
459	857826,79913	1279503,29995
459	857825,20742	1279504,62065
459	857823,61456	1279505,94231
459	857822,02186	1279507,26382
459	857820,42928	1279508,58524
459	857818,83634	1279509,90696
459	857817,35205	1279511,35323
459	857815,86922	1279512,79810
459	857814,38767	1279514,24172
459	857812,90711	1279515,68438
459	857811,42712	1279517,12647
459	857810,07785	1279518,70236

459	857808,73102	1279520,27543
459	857807,38644	1279521,84586
459	857806,04384	1279523,41399
459	857804,70300	1279524,98005
459	857803,43301	1279526,60954
459	857802,16535	1279528,23604
459	857800,89971	1279529,85995
459	857799,63583	1279531,48159
459	857798,37348	1279533,10128
459	857796,00908	1279536,28069
459	857795,02863	1279537,59910
459	857798,91100	1279533,85700
459	857804,42900	1279529,91800
459	857813,07200	1279524,99200
459	857818,45900	1279522,18300
459	857823,15400	1279519,62700
459	857830,24100	1279514,60900
459	857832,98500	1279512,47000
459	857839,27400	1279506,43300
459	857847,04700	1279498,38600
459	857854,09000	1279492,54100
459	857861,52500	1279487,59400
459	857870,22200	1279483,07300
459	857876,98100	1279479,16200
459	857884,66100	1279474,31900
459	857894,44100	1279468,24000
459	857901,54100	1279463,91500
459	857909,27700	1279459,00900
459	857916,90600	1279454,53900
459	857923,04700	1279450,41500
459	857931,54900	1279444,03900
459	857938,88700	1279438,91200
459	857945,79200	1279434,66800
459	857952,29500	1279431,03900
460	857294,68000	1279488,51600
460	857295,91634	1279482,46561
460	857295,54146	1279483,54569
460	857294,92661	1279485,31715
460	857294,30870	1279487,09740
460	857293,48859	1279488,80555
460	857292,66666	1279490,51745
460	857291,84232	1279492,23434
460	857291,01508	1279493,95731
460	857290,18456	1279495,68708
460	857289,21852	1279497,35875
460	857288,24965	1279499,03531

**“POR MEDIO DE LA CUAL SE SUSTRAE DEFINITIVA Y TEMPORALMENTE UN
ÁREA DE LA RESERVA FORESTAL DEL COCUY ESTABLECIDA MEDIANTE LA
LEY 2ª DE 1959 Y SE TOMAN OTRAS DETERMINACIONES”**

460	857287,27751	1279500,71754	461	857069,70197	1279544,97527
460	857286,30173	1279502,40605	461	857068,17073	1279546,67128
460	857285,32199	1279504,10144	461	857066,66191	1279548,34254
460	857284,29188	1279505,77811	461	857065,17182	1279549,99305
460	857283,25745	1279507,46180	461	857065,16058	1279550,00550
460	857282,21858	1279509,15272	461	857065,84100	1279550,21500
460	857281,17507	1279510,85119	461	857073,05000	1279550,80800
460	857280,12774	1279512,55589	461	857078,61900	1279548,55200
460	857279,13169	1279514,29065	461	857081,69000	1279546,29600
460	857278,13576	1279516,02521	462	857785,17100	1279550,88100
460	857277,13983	1279517,75976	462	857786,90258	1279548,24797
460	857276,14390	1279519,49432	462	857785,99731	1279549,41826
460	857275,14789	1279521,22900	462	857780,18059	1279557,84760
460	857274,25645	1279523,02175	462	857778,81179	1279560,35901
460	857273,36495	1279524,81463	462	857780,08500	1279558,55100
460	857272,47345	1279526,60752	463	857408,64300	1279444,55200
460	857271,58195	1279528,40040	463	857408,15620	1279443,95526
460	857270,69052	1279530,19316	463	857408,93843	1279445,83430
460	857269,87219	1279532,02708	463	857409,72075	1279447,71359
460	857269,05392	1279533,86087	463	857410,50323	1279449,59326
460	857268,23566	1279535,69466	463	857411,28591	1279451,47339
460	857267,41739	1279537,52845	463	857412,26004	1279453,26677
460	857266,59912	1279539,36224	463	857413,23339	1279455,05872
460	857265,69377	1279541,14738	463	857414,20604	1279456,84938
460	857264,78842	1279542,93253	463	857415,17805	1279458,63886
460	857263,88307	1279544,71768	463	857416,14945	1279460,42723
460	857263,66652	1279545,14466	463	857417,11996	1279462,21500
460	857264,91000	1279543,95200	463	857418,08998	1279464,00190
460	857271,41800	1279538,44400	463	857419,05963	1279465,78811
460	857276,65600	1279534,88000	463	857420,02896	1279467,57373
460	857282,38600	1279530,74900	463	857420,99813	1279469,35905
460	857286,39400	1279525,94400	463	857421,99338	1279471,12971
460	857289,74400	1279520,63700	463	857422,98843	1279472,90002
460	857291,67900	1279512,64400	463	857423,98325	1279474,66991
460	857292,14500	1279503,20000	463	857424,97790	1279476,43950
460	857292,96400	1279497,27500	463	857425,97242	1279478,20883
461	857085,09000	1279541,44700	463	857429,81973	1279483,76623
461	857087,29119	1279537,28428	463	857431,76092	1279486,57021
461	857085,83157	1279537,55946	463	857433,14267	1279490,47365
461	857083,62127	1279537,97617	463	857434,53051	1279494,39494
461	857081,38631	1279538,39752	463	857435,22692	1279496,36259
461	857079,12123	1279538,82456	463	857436,18429	1279498,16981
461	857077,21361	1279540,07022	463	857438,10143	1279501,78879
461	857075,32221	1279541,30529	463	857440,02281	1279505,41576
461	857073,44266	1279542,53263	463	857441,83895	1279509,12786
461	857071,57070	1279543,75501	463	857443,66142	1279512,85290

“POR MEDIO DE LA CUAL SE SUSTRAE DEFINITIVA Y TEMPORALMENTE UN ÁREA DE LA RESERVA FORESTAL DEL COCUY ESTABLECIDA MEDIANTE LA LEY 2ª DE 1959 Y SE TOMAN OTRAS DETERMINACIONES”

463	857444,57527	1279514,72077
463	857445,47262	1279516,60509
463	857447,27332	1279520,38627
463	857449,06895	1279524,15684
463	857451,57793	1279527,22127
463	857454,05174	1279530,24270
463	857455,27600	1279531,73797
463	857456,65411	1279533,10791
463	857459,39373	1279535,83128
463	857462,11981	1279538,54121
463	857464,87295	1279541,23179
463	857467,64174	1279543,93767
463	857469,03819	1279545,30240
463	857470,16819	1279546,81935
463	857473,97416	1279551,92855
463	857474,40328	1279553,09973
463	857476,29647	1279560,29050
463	857476,76740	1279562,07931
463	857476,97157	1279563,92596
463	857477,17465	1279565,76276
463	857477,37700	1279567,59292
463	857477,57894	1279569,41945
463	857477,78084	1279571,24551
463	857477,76336	1279573,09062
463	857477,74585	1279574,93664
463	857477,73544	1279576,03347
463	857479,42200	1279571,30200
463	857482,08800	1279564,03600
463	857484,93900	1279554,65000
463	857485,15279	1279552,36125
463	857484,79413	1279551,35028
463	857484,07411	1279549,32076
463	857483,12320	1279547,39229
463	857482,17842	1279545,47626
463	857481,23833	1279543,56974
463	857480,30178	1279541,67040
463	857479,36788	1279539,77646
463	857478,31263	1279537,95504
463	857477,26152	1279536,14075
463	857476,21373	1279534,33221
463	857475,16871	1279532,52844
463	857474,12612	1279530,72890
463	857472,91626	1279529,04606
463	857471,71164	1279527,37050
463	857470,51168	1279525,70143
463	857469,31604	1279524,03837

463	857468,12445	1279522,38094
463	857466,89926	1279520,75688
463	857465,67833	1279519,13848
463	857464,46161	1279517,52565
463	857463,24904	1279515,91832
463	857462,04069	1279514,31658
463	857460,89033	1279512,69838
463	857459,74865	1279511,09240
463	857458,60726	1279509,48682
463	857457,46608	1279507,88155
463	857456,32511	1279506,27656
463	857455,26397	1279504,61478
463	857454,20349	1279502,95402
463	857453,14353	1279501,29408
463	857452,08402	1279499,63486
463	857451,02491	1279497,97626
463	857449,95539	1279496,32529
463	857448,88604	1279494,67460
463	857447,81679	1279493,02406
463	857446,92339	1279491,64496
463	857443,33600	1279487,35100
463	857438,45600	1279479,94200
463	857433,90800	1279473,30700
463	857429,03000	1279465,19000
463	857422,07700	1279457,24500
463	857415,44600	1279451,67700
464	857280,27402	1279537,83698
464	857281,04865	1279536,59977
464	857278,55700	1279537,99100
464	857273,26300	1279541,15500
464	857266,94300	1279546,28900
464	857261,18700	1279552,14900
464	857257,27600	1279557,72200
464	857253,59200	1279564,95000
464	857250,97200	1279573,54600
464	857248,63800	1279581,85900
464	857247,83924	1279586,52691
464	857248,97969	1279585,09831
464	857252,32118	1279583,10810
464	857256,29312	1279580,74251
464	857259,14104	1279577,40478
464	857261,96241	1279574,09818
464	857263,36456	1279572,45487
464	857264,64484	1279570,74718
464	857267,17929	1279567,36659
464	857269,67415	1279564,03863

**“POR MEDIO DE LA CUAL SE SUSTRAE DEFINITIVA Y TEMPORALMENTE UN
ÁREA DE LA RESERVA FORESTAL DEL COCUY ESTABLECIDA MEDIANTE LA
LEY 2ª DE 1959 Y SE TOMAN OTRAS DETERMINACIONES”**

464	857270,54574	1279559,89323	465	857120,21491	1279547,36188
464	857271,40762	1279555,79308	465	857122,83393	1279548,08380
464	857271,83868	1279553,74291	465	857128,77842	1279550,70385
464	857272,50466	1279551,82406	465	857132,03851	1279552,49363
464	857273,85064	1279547,94414	465	857135,31529	1279554,29258
464	857275,47364	1279545,46528	465	857136,96512	1279555,19834
464	857276,02328	1279544,62606	465	857138,59935	1279556,15113
464	857278,14865	1279541,23152	465	857145,23201	1279560,01811
464	857279,21134	1279539,53425	465	857150,92186	1279563,78151
465	857142,55052	1279545,68418	465	857153,23464	1279565,65984
465	857140,64911	1279544,74625	465	857160,96996	1279571,95152
465	857138,74418	1279543,80660	465	857167,20033	1279576,97133
465	857136,83416	1279542,86443	465	857168,75807	1279578,22641
465	857134,91691	1279541,91870	465	857170,32668	1279579,47045
465	857132,98957	1279540,96799	465	857171,90477	1279580,72201
465	857130,93608	1279540,29511	465	857173,49327	1279581,98183
465	857128,88217	1279539,62210	465	857175,09241	1279583,25008
465	857126,82453	1279538,94788	465	857176,70262	1279584,52711
465	857124,76280	1279538,27232	465	857178,39323	1279585,71829
465	857122,69623	1279537,59517	465	857180,09425	1279586,91680
465	857120,54132	1279537,27660	465	857181,80649	1279588,12321
465	857111,97178	1279536,00980	465	857183,53122	1279589,33843
465	857107,64426	1279535,79004	465	857185,27026	1279590,56372
465	857105,47514	1279535,67989	465	857186,42957	1279591,19701
465	857103,29606	1279535,56923	465	857181,76100	1279587,45800
465	857101,10213	1279535,45783	465	857177,12600	1279583,28400
465	857098,93150	1279535,71230	465	857170,82400	1279573,77200
465	857096,76078	1279535,96679	465	857167,36100	1279567,69400
465	857094,58505	1279536,22186	465	857162,33007	1279558,64462
465	857092,93929	1279536,41480	465	857161,60807	1279558,09978
465	857092,84800	1279536,55500	465	857159,99297	1279556,88097
465	857089,12900	1279543,35700	465	857158,32423	1279555,71605
465	857085,96300	1279550,17700	465	857156,64830	1279554,54611
465	857084,85564	1279551,23022	465	857154,96527	1279553,37121
465	857086,35515	1279550,67544	465	857153,27513	1279552,19134
465	857088,04525	1279550,05014	465	857151,57749	1279551,00625
465	857089,73571	1279549,42471	465	857149,78241	1279549,94789
465	857091,43029	1279548,79776	465	857147,98247	1279548,88670
465	857093,13285	1279548,16785	465	857146,17764	1279547,82263
465	857094,89633	1279547,75605	465	857144,36733	1279546,75532
465	857096,66123	1279547,34393	466	857244,29200	1279587,63700
465	857098,43142	1279546,93057	466	857245,76000	1279581,03600
465	857100,21088	1279546,51504	466	857247,81500	1279572,99300
465	857102,00383	1279546,09637	466	857248,24668	1279571,33032
465	857107,27458	1279545,74173	466	857248,06914	1279571,57322
465	857111,19251	1279545,47806	466	857246,97647	1279573,06816

“POR MEDIO DE LA CUAL SE SUSTRAE DEFINITIVA Y TEMPORALMENTE UN ÁREA DE LA RESERVA FORESTAL DEL COCUY ESTABLECIDA MEDIANTE LA LEY 2ª DE 1959 Y SE TOMAN OTRAS DETERMINACIONES”

466	857245,42867	1279574,15454
466	857243,91667	1279575,21572
466	857242,43901	1279576,25279
466	857240,99324	1279577,26749
466	857239,57617	1279578,26198
466	857237,73814	1279578,66244
466	857235,98175	1279579,04512
466	857234,28983	1279579,41375
466	857232,65257	1279579,77047
466	857231,06103	1279580,11723
466	857229,49860	1279580,43618
466	857227,96874	1279580,74848
466	857226,46468	1279581,05550
466	857224,97996	1279581,35859
466	857223,50830	1279581,65900
466	857222,08291	1279582,13730
466	857220,64316	1279582,62043
466	857219,18316	1279583,11036
466	857217,69659	1279583,60921
466	857216,17676	1279584,11919
466	857214,61990	1279584,23829
466	857213,05115	1279584,35831
466	857211,46399	1279584,47974
466	857209,85168	1279584,60309
466	857208,20683	1279584,72893
466	857206,62012	1279584,44428
466	857205,02507	1279584,15807
466	857203,40173	1279583,86679
466	857201,73821	1279583,56830
466	857200,03051	1279583,26185
466	857198,44903	1279582,56909
466	857196,84789	1279581,86772
466	857195,22387	1279581,15633
466	857193,57468	1279580,43391
466	857191,89874	1279579,69977
466	857190,34498	1279578,72041
466	857188,77547	1279577,73111
466	857187,18915	1279576,73121
466	857185,58543	1279575,72034
466	857183,96414	1279574,69840
466	857182,41536	1279573,54675
466	857180,85261	1279572,38470
466	857179,27585	1279571,21224
466	857177,68522	1279570,02945
466	857176,08228	1279568,83752
466	857174,46731	1279567,65581

466	857172,85249	1279566,47421
466	857171,23768	1279565,29262
466	857170,52509	1279564,77120
466	857171,55400	1279566,75700
466	857173,91100	1279571,94500
466	857179,95800	1279581,00800
466	857183,67100	1279584,80300
466	857189,83000	1279589,41300
466	857197,81200	1279594,11300
466	857204,82900	1279598,57400
466	857206,32765	1279599,53410
466	857207,67734	1279599,70253
466	857209,93074	1279599,98373
466	857212,18926	1279600,26558
466	857214,46192	1279600,54919
466	857216,75805	1279600,83573
466	857219,04707	1279600,62410
466	857221,33354	1279600,41269
466	857223,62642	1279600,20068
466	857225,93487	1279599,98723
466	857228,26812	1279599,77144
466	857230,39152	1279598,76472
466	857232,48811	1279597,77071
466	857234,56665	1279596,78526
466	857236,63552	1279595,80439
466	857238,70279	1279594,82424
466	857240,45287	1279593,27943
466	857242,17165	1279591,76224
466	857243,51589	1279590,57567
467	857767,63900	1279581,01300
467	857770,44500	1279573,90414
467	857769,48105	1279575,31282
467	857768,59788	1279577,15208
467	857767,71600	1279578,98866
467	857766,83520	1279580,82300
467	857765,95540	1279582,65525
467	857765,07655	1279584,48553
467	857764,24443	1279586,33526
467	857763,41332	1279588,18273
467	857762,58317	1279590,02807
467	857761,75395	1279591,87135
467	857760,92567	1279593,71253
467	857760,15686	1279595,57781
467	857759,38904	1279597,44072
467	857758,62212	1279599,30142
467	857757,85608	1279601,15998

**“POR MEDIO DE LA CUAL SE SUSTRAE DEFINITIVA Y TEMPORALMENTE UN
ÁREA DE LA RESERVA FORESTAL DEL COCUY ESTABLECIDA MEDIANTE LA
LEY 2ª DE 1959 Y SE TOMAN OTRAS DETERMINACIONES”**

467	857757,09085	1279603,01659
467	857756,33686	1279604,87533
467	857755,58364	1279606,73218
467	857755,01579	1279608,13207
467	857755,22900	1279607,68900
467	857759,51200	1279598,39500
467	857765,21900	1279587,40200
468	857067,36363	1279561,10216
468	857068,13903	1279560,34341
468	857068,54130	1279560,82673
468	857069,00919	1279560,50325
468	857072,09197	1279558,47143
468	857073,61590	1279557,46703
468	857075,13287	1279556,46722
468	857075,66016	1279556,11969
468	857074,03800	1279556,64200
468	857064,22200	1279556,14500
468	857061,66659	1279555,06449
468	857060,94721	1279555,77583
468	857060,77618	1279555,94495
468	857059,90957	1279556,85761
468	857059,32227	1279557,47612
468	857058,95351	1279557,88850
468	857057,91966	1279559,04523
468	857057,58458	1279559,44145
468	857056,56530	1279560,64849
468	857056,27682	1279561,00927
468	857055,25892	1279562,28232
468	857055,03537	1279562,57682
468	857054,10762	1279563,79901
468	857053,99806	1279563,94334
468	857052,78060	1279565,62838
468	857051,60430	1279567,33448
468	857050,46676	1279569,05885
468	857050,39653	1279569,16981
468	857049,36549	1279570,79889
468	857048,83171	1279571,67553
468	857048,29793	1279572,55217
468	857047,49625	1279573,91670
468	857047,26142	1279574,31640
468	857046,25324	1279576,08948
468	857046,16829	1279576,24336
468	857045,27034	1279577,86939
468	857044,48456	1279579,33117
468	857044,31031	1279579,65428
468	857043,46898	1279581,25601

468	857043,37092	1279581,44237
468	857042,44814	1279583,23200
468	857041,53961	1279585,02159
468	857040,64248	1279586,80960
468	857040,00929	1279588,08153
468	857039,75422	1279588,59475
468	857039,31245	1279589,48485
468	857038,87098	1279590,37509
468	857038,43326	1279591,25763
468	857037,99551	1279592,14015
468	857037,88314	1279592,36530
468	857037,04049	1279592,66487
468	857036,83631	1279592,73746
468	857036,11090	1279592,99536
468	857035,18056	1279594,73086
468	857034,25696	1279596,45381
468	857033,08460	1279598,02797
468	857031,92525	1279599,58465
468	857030,77974	1279601,12273
468	857029,90771	1279602,29361
468	857029,65500	1279607,79100
468	857029,12300	1279616,03100
468	857026,89900	1279624,17700
468	857025,60277	1279626,95352
468	857026,65362	1279625,91423
468	857028,25308	1279624,33238
468	857029,83942	1279622,76350
468	857031,41793	1279621,20235
468	857032,99290	1279619,64472
468	857034,20253	1279617,80210
468	857035,39784	1279615,98124
468	857036,58172	1279614,17778
468	857037,75645	1279612,38825
468	857038,92371	1279610,61011
468	857039,77007	1279608,65467
468	857041,63266	1279604,35128
468	857042,33971	1279602,71762
468	857045,62907	1279602,34662
468	857046,45134	1279602,07321
468	857046,09510	1279600,27292
468	857045,39659	1279596,74295
468	857045,27678	1279596,13747
468	857045,42802	1279595,83442
468	857046,30800	1279594,06030
468	857046,50587	1279593,66133
468	857047,18839	1279592,28584

**“POR MEDIO DE LA CUAL SE SUSTRAE DEFINITIVA Y TEMPORALMENTE UN
ÁREA DE LA RESERVA FORESTAL DEL COCUY ESTABLECIDA MEDIANTE LA
LEY 2ª DE 1959 Y SE TOMAN OTRAS DETERMINACIONES”**

468	857047,43953	1279591,78038
468	857048,06785	1279590,51821
468	857049,24246	1279588,18397
468	857050,04455	1279586,61030
468	857050,73471	1279585,27383
468	857050,81680	1279585,11565
468	857051,64040	1279583,54878
468	857052,73636	1279581,51921
468	857053,36342	1279580,38331
468	857054,59675	1279578,21568
468	857055,61007	1279576,50211
468	857056,14980	1279575,61568
468	857057,21937	1279573,90898
468	857058,48666	1279571,97378
468	857059,56279	1279570,41293
468	857061,23842	1279568,13165
468	857062,39344	1279566,64910
468	857063,58242	1279565,20213
468	857064,80652	1279563,79341
468	857066,06668	1279562,42578
469	857025,03987	1279627,51022
469	857025,37993	1279627,17390
469	857024,77554	1279627,67244
470	857014,13600	1279627,52000
470	857018,42500	1279624,74500
470	857021,60000	1279621,03100
470	857023,43400	1279615,07700
470	857023,98836	1279609,63536
470	857023,90764	1279609,73297
470	857022,78960	1279611,08493
470	857021,39602	1279612,16524
470	857020,03630	1279613,21929
470	857018,70739	1279614,24946
470	857017,40564	1279615,25858
470	857016,11795	1279616,25681
470	857014,72364	1279617,10431
470	857013,33906	1279617,94587
470	857011,95882	1279618,78479
470	857010,57747	1279619,62439
470	857009,18931	1279620,46813
470	857007,68006	1279621,06316
470	857006,17435	1279621,65675
470	857004,66646	1279622,25120
470	857003,15040	1279622,84888
470	857001,61997	1279623,45221
470	857000,00831	1279623,73287

470	856998,39789	1279624,01331
470	856996,78239	1279624,29463
470	856995,15534	1279624,57796
470	856993,50989	1279624,86450
470	856991,85313	1279624,82787
470	856990,19340	1279624,79113
470	856988,52431	1279624,75419
470	856986,83913	1279624,71689
470	856985,12937	1279624,67898
470	856983,47888	1279624,24795
470	856981,81110	1279623,81240
470	856980,12080	1279623,37098
470	856978,40395	1279622,92261
470	856976,65738	1279622,46649
470	856975,01817	1279621,70120
470	856973,36463	1279620,92921
470	856971,69450	1279620,14948
470	856970,00614	1279619,36123
470	856968,29877	1279618,56408
470	856966,71238	1279617,52459
470	856965,11502	1279616,47791
470	856963,50550	1279615,42326
470	856961,88317	1279614,36022
470	856960,24782	1279613,28865
470	856958,59287	1279612,21712
470	856956,92472	1279611,13705
470	856955,24631	1279610,05034
470	856953,56717	1279608,96315
470	856951,88782	1279607,87584
470	856950,20815	1279606,78986
470	856948,52827	1279605,70376
470	856946,84840	1279604,61766
470	856945,16564	1279603,52970
470	856943,47116	1279602,43415
470	856941,73783	1279601,37081
470	856939,99286	1279600,30033
470	856938,23641	1279599,22280
470	856936,46836	1279598,13817
470	856934,68831	1279597,04618
470	856932,80615	1279596,10161
470	856930,91548	1279595,15277
470	856929,01531	1279594,19916
470	856927,10398	1279593,23996
470	856925,17918	1279592,27404
470	856923,10972	1279591,60602
470	856921,03836	1279590,93740

**“POR MEDIO DE LA CUAL SE SUSTRAE DEFINITIVA Y TEMPORALMENTE UN
ÁREA DE LA RESERVA FORESTAL DEL COCUY ESTABLECIDA MEDIANTE LA
LEY 2ª DE 1959 Y SE TOMAN OTRAS DETERMINACIONES”**

470	856918,96139	1279590,26697	470	856952,01443	1279622,00629
470	856916,874C9	1279589,59319	470	856953,69435	1279623,13796
470	856914,770E0	1279588,91423	470	856955,56774	1279623,99920
470	856907,33815	1279588,57907	470	856957,44862	1279624,86386
470	856903,690C8	1279588,41457	470	856961,30784	1279626,63798
470	856892,54814	1279588,39092	470	856963,11903	1279627,47055
470	856887,274E8	1279590,93016	470	856963,12682	1279627,47506
470	856884,82134	1279591,56163	470	856970,82558	1279632,10207
470	856882,05562	1279592,27354	470	856971,93645	1279632,76970
470	856872,60510	1279598,20396	470	856976,94600	1279634,13400
470	856868,56711	1279603,07582	470	856984,80400	1279635,32100
470	856866,07176	1279606,08649	470	856992,44100	1279635,50500
470	856866,64900	1279605,76000	470	856998,15600	1279634,11200
470	856872,70700	1279603,79700	470	857003,03900	1279633,38200
470	856880,69516	1279605,41636	470	857009,09000	1279631,04600
470	856883,61472	1279603,56170	471	857812,67823	1279532,58401
470	856886,56615	1279601,68684	471	857816,98397	1279527,21259
470	856889,95136	1279600,76318	471	857814,11600	1279528,68300
470	856893,28156	1279599,85453	471	857806,56800	1279533,20100
470	856894,94409	1279599,40090	471	857801,19400	1279537,41500
470	856896,62244	1279598,98746	471	857796,61800	1279541,43500
470	856903,52786	1279597,28640	471	857792,50700	1279546,98300
470	856904,28001	1279597,32085	471	857788,02400	1279553,22800
470	856908,62673	1279598,14512	471	857782,90700	1279560,36000
470	856912,27705	1279598,83730	471	857778,38400	1279566,77100
470	856917,33624	1279600,77166	471	857774,22700	1279573,68000
470	856919,04002	1279601,42309	471	857770,31800	1279582,13000
470	856920,75942	1279602,08049	471	857768,31800	1279588,58600
470	856922,38670	1279602,97111	471	857762,49400	1279599,64400
470	856924,02158	1279603,86594	471	857758,09700	1279609,07900
470	856925,66644	1279604,76622	471	857754,01900	1279618,53000
470	856927,32314	1279605,67298	471	857750,46100	1279625,98300
470	856928,99302	1279606,58696	471	857746,64000	1279633,49900
470	856930,59887	1279607,63437	471	857743,23400	1279640,12800
470	856932,21502	1279608,68851	471	857739,21900	1279647,62700
470	856933,84219	1279609,74984	471	857736,37100	1279655,76000
470	856935,48032	1279610,81863	471	857735,87500	1279655,80400
470	856937,13110	1279611,89503	471	857732,66900	1279663,49300
470	856938,76860	1279613,01506	471	857731,86306	1279664,75967
470	856940,41631	1279614,14241	471	857733,44494	1279663,93668
470	856942,06732	1279615,27155	471	857737,50000	1279661,82705
470	856943,71844	1279616,40068	471	857741,27749	1279659,19535
470	856945,36906	1279617,52969	471	857745,13756	1279656,50611
470	856947,02800	1279618,64722	471	857747,10491	1279655,13549
470	856948,68674	1279619,76462	471	857748,57061	1279653,37868
470	856950,34613	1279620,88245	471	857751,48638	1279649,88380

**“POR MEDIO DE LA CUAL SE SUSTRAE DEFINITIVA Y TEMPORALMENTE UN
ÁREA DE LA RESERVA FORESTAL DEL COCUY ESTABLECIDA MEDIANTE LA
LEY 2ª DE 1959 Y SE TOMAN OTRAS DETERMINACIONES”**

471	857754,38796	1279646,40593
471	857756,14940	1279642,38758
471	857757,86607	1279638,47123
471	857758,70916	1279636,54786
471	857759,27761	1279634,52932
471	857760,39293	1279630,56885
471	857761,48810	1279626,67998
471	857762,70377	1279622,84874
471	857763,91941	1279619,01761
471	857764,52733	1279617,10173
471	857765,10592	1279615,17398
471	857766,26285	1279611,31937
471	857767,41732	1279607,47294
471	857768,70255	1279603,69098
471	857769,98570	1279599,91510
471	857770,62677	1279598,02867
471	857774,07442	1279588,71979
471	857778,81020	1279580,06398
471	857781,66915	1279574,30993
471	857783,32931	1279571,36490
471	857786,21673	1279568,52776
471	857789,07059	1279565,72359
471	857790,48696	1279564,33187
471	857791,49450	1279562,68858
471	857793,51130	1279559,39918
471	857795,53146	1279556,10429
471	857797,76654	1279552,95486
471	857800,00291	1279549,80361
471	857801,12243	1279548,22611
471	857802,27322	1279546,67255
471	857804,57799	1279543,56114
471	857806,88775	1279540,44298
471	857809,19693	1279537,30891
471	857811,51509	1279534,16265
472	857736,87700	1279646,40200
472	857737,83658	1279644,46156
472	857737,07835	1279645,38275
472	857735,91926	1279646,79095
472	857734,65429	1279648,08912
472	857733,40819	1279649,36793
472	857732,17787	1279650,63055
472	857730,95956	1279651,88083
472	857729,74405	1279653,12826
472	857728,15906	1279653,93894
472	857726,60382	1279654,73437
472	857725,07166	1279655,51799

472	857723,55612	1279656,29310
472	857722,05104	1279657,06287
472	857720,40613	1279657,54030
472	857718,78748	1279658,01011
472	857717,18821	1279658,47430
472	857715,59468	1279658,93682
472	857713,98851	1279659,40300
472	857712,32734	1279659,73056
472	857710,65302	1279660,06070
472	857708,96085	1279660,39436
472	857707,24701	1279660,73230
472	857705,50855	1279661,07509
472	857703,76013	1279661,60295
472	857701,97536	1279662,14179
472	857700,15450	1279662,69152
472	857698,29867	1279663,25182
472	857696,40964	1279663,82213
472	857694,48926	1279663,88826
472	857692,55279	1279663,95494
472	857690,60032	1279664,02217
472	857688,63225	1279664,08993
472	857686,64947	1279664,15821
472	857684,65069	1279664,27759
472	857679,22084	1279664,60192
472	857677,78112	1279664,68798
472	857677,87800	1279664,76100
472	857684,80400	1279670,59600
472	857690,17828	1279674,85885
472	857690,40432	1279674,87097
472	857692,44784	1279674,98051
472	857694,50638	1279675,09086
472	857696,58121	1279675,20208
472	857698,66844	1279675,12984
472	857700,76917	1279675,05713
472	857702,88498	1279674,98391
472	857705,01819	1279674,91008
472	857707,17205	1279674,83554
472	857709,30020	1279674,42374
472	857711,43711	1279674,01025
472	857713,58640	1279673,59436
472	857715,75302	1279673,17511
472	857717,94329	1279672,75126
472	857719,91045	1279671,57443
472	857721,85410	1279670,41166
472	857723,77320	1279669,26358
472	857726,20709	1279667,80753

**“POR MEDIO DE LA CUAL SE SUSTRAE DEFINITIVA Y TEMPORALMENTE UN
ÁREA DE LA RESERVA FORESTAL DEL COCUY ESTABLECIDA MEDIANTE LA
LEY 2ª DE 1959 Y SE TOMAN OTRAS DETERMINACIONES”**

472	857730,422C0	1279661,67500	473	857461,51202	1279661,74263
472	857733,797C0	1279653,94100	473	857461,21950	1279663,72667
473	857487,69090	1279559,51559	473	857461,08762	1279664,62112
473	857487,54273	1279559,09793	473	857463,54300	1279668,18000
473	857485,504C0	1279564,97500	473	857470,06000	1279676,22000
473	857482,693C0	1279572,07100	473	857470,39468	1279677,34567
473	857479,885C0	1279580,50200	473	857470,89929	1279676,14282
473	857477,575C0	1279586,78100	473	857471,68526	1279674,26931
473	857476,76922	1279588,45595	473	857472,47122	1279672,39581
473	857476,60421	1279589,87570	473	857473,25713	1279670,52241
473	857476,25759	1279591,75336	473	857473,94237	1279668,62622
473	857475,90975	1279593,63756	473	857474,62756	1279666,73015
473	857475,56058	1279595,52895	473	857475,31276	1279664,83407
473	857475,20995	1279597,42821	473	857475,99795	1279662,93799
473	857474,85779	1279599,33576	473	857476,68307	1279661,04209
473	857474,41741	1279601,23449	473	857477,23077	1279659,11502
473	857473,97527	1279603,14074	473	857477,77841	1279657,18813
473	857473,53131	1279605,05489	473	857478,32606	1279655,26124
473	857473,08545	1279606,97721	473	857478,87370	1279653,33436
473	857472,63770	1279608,90765	473	857479,42141	1279651,40725
473	857472,17648	1279610,84440	473	857479,87227	1279649,45891
473	857471,71345	1279612,78870	473	857480,32317	1279647,51035
473	857471,25008	1279614,73447	473	857480,77407	1279645,56179
473	857470,78671	1279616,68024	473	857481,22497	1279643,61323
473	857470,32334	1279618,62599	473	857481,67591	1279641,66452
473	857469,85227	1279620,57005	473	857482,08690	1279639,70718
473	857469,38119	1279622,51409	473	857482,49791	1279637,74968
473	857468,91012	1279624,45813	473	857482,90893	1279635,79219
473	857468,43905	1279626,40217	473	857483,31995	1279633,83470
473	857467,96799	1279628,34613	473	857483,73099	1279631,87712
473	857467,49403	1279630,28961	473	857484,07967	1279629,90575
473	857467,02010	1279632,23301	473	857484,42836	1279627,93429
473	857466,54616	1279634,17641	473	857484,77705	1279625,96284
473	857466,07222	1279636,11981	473	857485,12574	1279623,99138
473	857465,59832	1279638,06306	473	857485,47444	1279622,01991
473	857465,16535	1279640,01579	473	857485,82893	1279620,04977
473	857464,73242	1279641,96838	473	857486,18342	1279618,07962
473	857464,29949	1279643,92096	473	857486,53792	1279616,10946
473	857463,86656	1279645,87355	473	857486,89275	1279614,13742
473	857463,43369	1279647,82592	473	857487,24940	1279612,15528
473	857463,16634	1279649,81583	473	857487,57939	1279610,15676
473	857462,89902	1279651,80551	473	857487,91107	1279608,14797
473	857462,63170	1279653,79519	473	857488,24435	1279606,12946
473	857462,36438	1279655,78487	473	857488,57920	1279604,10148
473	857462,09703	1279657,77475	473	857488,91560	1279602,06414
473	857461,80454	1279659,75860	473	857489,17383	1279600,00286

**"POR MEDIO DE LA CUAL SE SUSTRAE DEFINITIVA Y TEMPORALMENTE UN
ÁREA DE LA RESERVA FORESTAL DEL COCUY ESTABLECIDA MEDIANTE LA
LEY 2ª DE 1959 Y SE TOMAN OTRAS DETERMINACIONES"**

473	857489,43305	1279597,93370
473	857489,69326	1279595,85668
473	857489,95448	1279593,77153
473	857490,21673	1279591,67801
473	857490,32898	1279589,55704
473	857490,44150	1279587,43103
473	857490,55434	1279585,29892
473	857490,66757	1279583,15956
473	857490,78123	1279581,01156
473	857490,64128	1279578,84840
473	857490,50127	1279576,68432
473	857490,36107	1279574,51730
473	857490,22053	1279572,34495
473	857490,07944	1279570,16455
473	857489,59754	1279568,01609
473	857489,11856	1279565,88063
473	857488,64166	1279563,75442
473	857488,16605	1279561,63396
474	857637,07102	1279673,05664
474	857638,18574	1279672,91547
474	857640,36516	1279673,93206
474	857644,30444	1279675,77005
474	857646,27854	1279676,69113
474	857648,26984	1279677,02156
474	857652,25251	1279677,68245
474	857656,23526	1279678,34334
474	857660,24546	1279678,04279
474	857664,25574	1279677,74223
474	857666,26115	1279677,59192
474	857668,27239	1279677,22022
474	857672,29539	1279676,47671
474	857676,31859	1279675,73316
474	857682,43271	1279674,12890
474	857684,18479	1279674,36326
474	857684,59761	1279674,41848
474	857682,84900	1279673,03700
474	857675,76900	1279667,82300
474	857670,23514	1279663,38707
474	857668,67845	1279663,08139
474	857666,68911	1279662,69074
474	857664,68968	1279662,63285
474	857660,69135	1279662,51710
474	857656,69310	1279662,40135
474	857652,68915	1279662,47895
474	857648,68527	1279662,55655
474	857646,68336	1279662,59536

474	857643,01624	1279663,70382
474	857641,81528	1279663,49743
474	857638,65123	1279662,95374
474	857638,14041	1279662,86598
474	857635,67400	1279663,63300
474	857626,89700	1279666,47700
474	857618,43300	1279669,11300
474	857611,53800	1279670,33300
474	857610,48300	1279670,35700
474	857602,24900	1279671,31800
474	857594,11800	1279672,45700
474	857584,64100	1279674,63500
474	857577,72300	1279677,32400
474	857572,74900	1279680,80200
474	857569,68342	1279683,64551
474	857569,89876	1279683,66059
474	857571,73212	1279683,10936
474	857575,39303	1279682,00864
474	857579,04988	1279680,90914
474	857582,71266	1279679,82958
474	857586,38074	1279678,74845
474	857588,21808	1279678,20692
474	857590,05322	1279677,63599
474	857593,73759	1279676,48976
474	857597,44611	1279675,33602
474	857605,03703	1279673,71388
474	857606,96962	1279673,60898
474	857616,70457	1279673,25817
474	857626,51399	1279673,16160
474	857636,40639	1279673,14078
475	856863,24200	1279665,36900
475	856859,80862	1279662,03264
475	856859,95165	1279663,31567
475	856860,20366	1279665,57625
475	856860,45657	1279667,84493
475	856860,70979	1279670,11645
475	856862,11103	1279671,74228
475	856863,49170	1279673,34423
475	856864,85414	1279674,92503
475	856866,20046	1279676,48713
475	856867,53273	1279678,03292
475	856868,91090	1279679,54442
475	856870,28897	1279681,05581
475	856871,66704	1279682,56720
475	856873,04511	1279684,07859
475	856874,42311	1279685,58993

**“POR MEDIO DE LA CUAL SE SUSTRAE DEFINITIVA Y TEMPORALMENTE UN
ÁREA DE LA RESERVA FORESTAL DEL COCUY ESTABLECIDA MEDIANTE LA
LEY 2ª DE 1959 Y SE TOMAN OTRAS DETERMINACIONES”**

475	856875,60470	1279687,21611	476	857532,63754	1279689,37482
475	856875,71354	1279687,36590	476	857531,02139	1279690,65989
475	856873,46800	1279681,08800	476	857529,41031	1279691,94094
475	856869,31600	1279673,07300	476	857526,32518	1279694,62306
476	857625,88000	1279662,44400	476	857532,88100	1279692,74900
476	857625,96562	1279662,42101	476	857540,80400	1279692,05500
476	857624,49390	1279662,46326	476	857548,47800	1279691,58200
476	857622,45672	1279662,52173	476	857549,73743	1279691,40101
476	857620,41659	1279662,58030	476	857550,12479	1279691,19384
476	857618,37333	1279662,63895	476	857551,82709	1279690,28337
476	857616,32691	1279662,69771	476	857553,57268	1279689,45721
476	857614,28170	1279662,87494	476	857555,31685	1279688,63172
476	857612,23496	1279663,05231	476	857557,06017	1279687,80663
476	857610,18623	1279663,22985	476	857558,80325	1279686,98166
476	857608,13515	1279663,40760	476	857560,54690	1279686,15641
476	857606,08119	1279663,58559	476	857564,28978	1279684,07568
476	857604,03658	1279663,88804	476	857565,01428	1279683,67289
476	857595,85847	1279665,09781	476	857565,23900	1279683,46500
476	857594,18171	1279665,50311	476	857570,69300	1279678,47900
476	857589,11038	1279666,72899	476	857576,21400	1279674,62100
476	857589,10535	1279666,73015	476	857583,85400	1279671,85300
476	857585,76538	1279667,26584	476	857593,76800	1279669,57000
476	857575,87690	1279670,16573	476	857601,85100	1279668,36700
476	857575,15574	1279670,22050	476	857610,58100	1279666,37500
476	857573,77126	1279670,32573	476	857617,44400	1279664,81900
476	857571,65315	1279670,48673	477	856874,94752	1279611,56463
476	857569,52128	1279670,64877	477	856873,49500	1279611,37400
476	857567,37477	1279670,81192	477	856868,52000	1279611,77900
476	857565,21288	1279670,97628	477	856863,47700	1279613,54200
476	857563,22860	1279671,64754	477	856861,22700	1279615,37900
476	857561,24230	1279672,31947	477	856859,95000	1279616,79800
476	857559,25312	1279672,99238	477	856858,91830	1279618,44210
476	857557,26035	1279673,66650	477	856857,46832	1279620,96847
476	857555,26347	1279674,34205	477	856855,63881	1279626,36545
476	857553,42028	1279675,36294	477	856855,03058	1279632,59851
476	857551,58082	1279676,38176	477	856855,80600	1279637,12600
476	857549,74424	1279677,39899	477	856857,45400	1279645,84700
476	857547,90988	1279678,41499	477	856861,24200	1279654,92700
476	857546,07715	1279679,43009	477	856864,13200	1279659,89600
476	857544,35681	1279680,64884	477	856867,08600	1279663,05200
476	857542,64187	1279681,86376	477	856872,41200	1279670,39900
476	857540,93163	1279683,07536	477	856880,68100	1279687,20200
476	857539,22546	1279684,28407	477	856884,40100	1279692,80000
476	857537,52300	1279685,49017	477	856885,56100	1279694,48800
476	857535,88751	1279686,79063	477	856891,18300	1279700,52400
476	857534,25933	1279688,08526	477	856896,70400	1279706,30500

**“POR MEDIO DE LA CUAL SE SUSTRAE DEFINITIVA Y TEMPORALMENTE UN
ÁREA DE LA RESERVA FORESTAL DEL COCUY ESTABLECIDA MEDIANTE LA
LEY 2ª DE 1959 Y SE TOMAN OTRAS DETERMINACIONES”**

477	856899,06000	1279708,45000
477	856900,38739	1279709,57242
477	856898,46587	1279706,29821
477	856897,79178	1279705,26660
477	856895,13821	1279701,20566
477	856893,79356	1279697,44107
477	856892,86302	1279693,35270
477	856891,93248	1279689,26428
477	856891,46728	1279687,22039
477	856890,72107	1279685,33982
477	856889,22887	1279681,57925
477	856887,73664	1279677,81861
477	856886,33978	1279674,00249
477	856884,94289	1279670,18629
477	856884,24435	1279668,27793
477	856883,16259	1279666,60551
477	856881,04511	1279663,33182
477	856878,98692	1279660,14982
477	856876,91043	1279657,08777
477	856874,87740	1279654,08983
477	856873,87298	1279652,60868
477	856873,23899	1279650,98752
477	856871,99857	1279647,81569
477	856870,78648	1279644,71626
477	856870,08703	1279641,56401
477	856869,40317	1279638,48209
477	856869,05976	1279636,93444
477	856869,07602	1279635,36345
477	856869,10861	1279632,21580
477	856869,14182	1279629,01435
477	856870,01214	1279625,94636
477	856870,88406	1279622,87270
477	856871,32533	1279621,31716
477	856871,78088	1279619,74298
477	856872,71892	1279616,50150
477	856873,70953	1279613,07834
478	857540,28222	1279696,53713
478	857542,17319	1279695,47630
478	857541,14700	1279695,47700
478	857533,35200	1279695,78200
478	857525,59900	1279698,13800
478	857519,58800	1279701,75600
478	857516,95400	1279704,73300
478	857513,32900	1279710,27500
478	857509,17900	1279718,31400
478	857505,27241	1279725,53250

478	857506,35248	1279724,70250
478	857509,71863	1279722,11573
478	857512,91265	1279719,66123
478	857516,12786	1279717,29962
478	857519,32810	1279714,94900
478	857520,92239	1279713,77797
478	857522,46229	1279712,54807
478	857525,53196	1279710,09634
478	857528,58842	1279707,65517
478	857531,40124	1279704,91220
478	857534,21475	1279702,16855
478	857535,62328	1279700,79500
478	857537,07013	1279699,47271
479	857502,95600	1279722,78100
479	857506,59500	1279716,69100
479	857510,55700	1279708,94300
479	857513,23078	1279704,37095
479	857511,40583	1279705,24245
479	857509,53221	1279706,13719
479	857507,65976	1279707,03137
479	857505,78933	1279707,92459
479	857503,92184	1279708,81641
479	857502,33774	1279710,04362
479	857500,78214	1279711,24876
479	857499,28793	1279712,40633
479	857497,85550	1279713,51605
479	857496,48326	1279714,57913
479	857495,10340	1279715,50005
479	857493,78498	1279716,37997
479	857492,51882	1279717,22501
479	857491,29134	1279718,04424
479	857490,05794	1279718,86730
479	857488,61206	1279719,04637
479	857487,18829	1279719,22271
479	857485,76790	1279719,39863
479	857484,33258	1279719,57640
479	857482,86335	1279719,75833
479	857481,42609	1279719,47315
479	857479,99216	1279719,18863
479	857478,54294	1279718,90107
479	857477,05914	1279718,60665
479	857475,51984	1279718,30113
479	857474,32365	1279717,33592
479	857473,14614	1279716,38577
479	857471,97184	1279715,43821
479	857471,69345	1279715,21358

**“POR MEDIO DE LA CUAL SE SUSTRAE DEFINITIVA Y TEMPORALMENTE UN
ÁREA DE LA RESERVA FORESTAL DEL COCUY ESTABLECIDA MEDIANTE LA
LEY 2ª DE 1959 Y SE TOMAN OTRAS DETERMINACIONES”**

479	857472,10400	1279718,80000
479	857475,50200	1279724,56700
479	857478,59700	1279727,31700
479	857483,33500	1279729,77900
479	857490,64000	1279730,18400
479	857496,93300	1279728,40300
480	857461,48100	1279671,07900
480	857460,25357	1279669,59268
480	857460,24083	1279669,65614
480	857459,84720	1279671,61753
480	857459,45357	1279673,57892
480	857459,05994	1279675,54031
480	857458,66630	1279677,50174
480	857458,27039	1279679,46257
480	857457,87447	1279681,42345
480	857456,68666	1279687,30636
480	857456,05656	1279692,28060
480	857455,40593	1279697,41700
480	857455,29103	1279697,83746
480	857455,58558	1279701,07465
480	857455,58851	1279702,36902
480	857455,72305	1279704,42072
480	857455,93022	1279706,03589
480	857456,13976	1279707,16530
480	857456,33798	1279709,34361
480	857457,46424	1279711,80715
480	857457,64695	1279712,30606
480	857458,29145	1279713,80150
480	857459,01844	1279715,25862
480	857459,13714	1279715,46656
480	857460,41269	1279718,25680
480	857461,24681	1279720,08137
480	857461,65695	1279720,37718
480	857463,65950	1279721,82142
480	857469,78032	1279728,75937
480	857474,51402	1279730,22134
480	857475,08209	1279730,39677
480	857471,89200	1279727,93800
480	857467,07100	1279721,42800
480	857465,91800	1279710,14400
480	857466,61429	1279707,98639
480	857465,92550	1279706,70206
480	857465,79579	1279705,14022
480	857465,66823	1279703,60459
480	857465,53931	1279702,05273
480	857465,40473	1279700,43255

480	857465,26355	1279698,73248
480	857465,59328	1279697,01192
480	857465,93190	1279695,24499
480	857466,28066	1279693,42514
480	857466,64009	1279691,54960
480	857467,01022	1279689,61819
480	857467,47357	1279687,67282
480	857467,93702	1279685,72707
480	857468,40046	1279683,78132
480	857468,62511	1279682,83814
480	857467,25700	1279678,23300
481	856881,99700	1279697,45000
481	856880,39122	1279695,09451
481	856880,42996	1279695,97849
481	856880,52890	1279698,23653
481	856880,62785	1279700,49456
481	856880,72679	1279702,75260
481	856880,82575	1279705,01058
481	856881,85249	1279706,72710
481	856882,87921	1279708,44358
481	856883,90593	1279710,16006
481	856884,93258	1279711,87642
481	856885,95521	1279713,58606
481	856886,95971	1279715,29125
481	856887,95795	1279716,98583
481	856888,94990	1279718,66972
481	856889,93565	1279720,34309
481	856890,91547	1279722,00638
481	856891,81007	1279723,70204
481	856892,69881	1279725,38660
481	856893,58175	1279727,06017
481	856894,45915	1279728,72323
481	856895,33140	1279730,37654
481	856896,14218	1279732,04669
481	856896,94819	1279733,70703
481	856897,74992	1279735,35855
481	856898,54804	1279737,00263
481	856899,34327	1279738,64078
481	856899,99717	1279740,32374
481	856900,64788	1279741,99847
481	856901,29639	1279743,66756
481	856901,94645	1279745,34061
481	856902,60008	1279747,02288
481	856903,01413	1279748,76888
481	856903,42864	1279750,51677
481	856903,84411	1279752,26877

**“POR MEDIO DE LA CUAL SE SUSTRAE DEFINITIVA Y TEMPORALMENTE UN
ÁREA DE LA RESERVA FORESTAL DEL COCUY ESTABLECIDA MEDIANTE LA
LEY 2ª DE 1959 Y SE TOMAN OTRAS DETERMINACIONES”**

481	856904,26109	1279754,02709
481	856904,68000	1279755,79373
481	856904,81964	1279757,59601
481	856904,95921	1279759,39726
481	856905,09889	1279761,19999
481	856905,23886	1279763,00645
481	856905,37927	1279764,81833
481	856905,28988	1279766,63072
481	856905,20054	1279768,44158
481	856905,11113	1279770,25378
481	856905,02155	1279772,06958
481	856904,93166	1279773,89105
481	856904,60999	1279775,68708
481	856904,28689	1279777,49108
481	856903,96197	1279779,30524
481	856903,63495	1279781,13113
481	856903,30557	1279782,97022
481	856902,76687	1279784,76658
481	856902,22589	1279786,57047
481	856901,68237	1279788,38283
481	856901,13606	1279790,20449
481	856900,58676	1279792,03613
481	856899,94447	1279793,84666
481	856899,29912	1279795,66580
481	856898,65061	1279797,49386
481	856897,99886	1279799,33105
481	856897,34380	1279801,17758
481	856896,62453	1279803,00926
481	856895,90186	1279804,84961
481	856895,17581	1279806,69855
481	856894,44639	1279808,55608
481	856893,71416	1279810,42077
481	856892,98470	1279812,29398
481	856892,25292	1279814,17314
481	856891,51876	1279816,05843
481	856890,78220	1279817,94987
481	856890,04316	1279819,84767
481	856889,36513	1279821,77512
481	856888,68502	1279823,70846
481	856888,00283	1279825,64774
481	856887,31847	1279827,59320
481	856886,63180	1279829,54520
481	856886,10701	1279831,55647
481	856885,58121	1279833,57161
481	856885,05434	1279835,59086
481	856884,52627	1279837,61467

481	856883,99689	1279839,64359
481	856883,71866	1279841,74055
481	856883,44061	1279843,83610
481	856883,16267	1279845,93089
481	856882,88472	1279848,02573
481	856882,60689	1279850,11963
481	856882,59825	1279851,56270
481	856885,81900	1279845,45100
481	856889,89700	1279836,93900
481	856893,24300	1279829,23900
481	856896,30400	1279824,82100
481	856897,76300	1279821,32300
481	856900,05900	1279812,98500
481	856902,96400	1279805,40400
481	856906,26100	1279796,66200
481	856911,10300	1279788,95900
481	856916,25900	1279782,08100
481	856916,29813	1279782,02791
481	856916,32174	1279781,91803
481	856916,76683	1279779,84649
481	856917,21394	1279777,76551
481	856917,66367	1279775,67234
481	856917,75784	1279773,52790
481	856917,85165	1279771,39075
481	856917,94525	1279769,25842
481	856918,03876	1279767,12823
481	856918,13229	1279764,99744
481	856918,05524	1279762,86552
481	856917,97827	1279760,73619
481	856917,90130	1279758,60687
481	856917,82424	1279756,47491
481	856917,74697	1279754,33737
481	856917,41288	1279752,22739
481	856917,07908	1279750,11940
481	856916,74521	1279748,01099
481	856916,41086	1279745,89952
481	856916,07560	1279743,78233
481	856915,43261	1279741,73862
481	856914,79102	1279739,69937
481	856914,15065	1279737,66400
481	856913,51221	1279735,63475
481	856912,87507	1279733,60962
481	856911,99038	1279731,68565
481	856911,11054	1279729,77227
481	856910,23481	1279727,86782
481	856909,36252	1279725,97084

**“POR MEDIO DE LA CUAL SE SUSTRAE DEFINITIVA Y TEMPORALMENTE UN
ÁREA DE LA RESERVA FORESTAL DEL COCUY ESTABLECIDA MEDIANTE LA
LEY 2ª DE 1959 Y SE TOMAN OTRAS DETERMINACIONES”**

481	856908,58920	1279724,28912	482	856874,79988	1279986,49026
481	856903,84800	1279719,18600	482	856877,65745	1279983,38539
481	856898,86900	1279714,19000	482	856879,10161	1279981,81626
481	856893,89800	1279709,46400	482	856880,20258	1279980,02319
481	856887,98600	1279703,41400	482	856882,41578	1279976,41870
482	856894,34891	1279848,26558	482	856884,64886	1279972,78185
482	856894,85048	1279843,46490	482	856886,65443	1279968,98543
482	856892,08500	1279848,85500	482	856888,68080	1279965,14961
482	856887,10300	1279856,59500	482	856889,70419	1279963,21238
482	856884,01100	1279863,59100	482	856890,66257	1279961,23356
482	856882,69900	1279872,96100	482	856892,59383	1279957,24598
482	856881,97400	1279880,92400	482	856894,55066	1279953,20554
482	856881,87500	1279885,94700	482	856895,72784	1279948,92349
482	856881,97000	1279890,30900	482	856896,90201	1279944,65241
482	856881,22666	1279893,26488	482	856897,48867	1279942,51840
482	856881,72149	1279895,31555	482	856897,78478	1279940,34307
482	856883,14718	1279901,22357	482	856898,37351	1279936,01795
482	856883,50233	1279911,11102	482	856898,95875	1279931,71847
482	856883,41041	1279920,90060	482	856899,00257	1279927,41499
482	856882,80223	1279930,55539	482	856899,04595	1279923,15416
482	856882,35215	1279934,36467	482	856899,06750	1279921,03746
482	856881,90458	1279938,15284	482	856898,98796	1279918,93013
482	856881,68137	1279940,04205	482	856898,82998	1279914,74454
482	856881,29430	1279941,90006	482	856898,67337	1279910,59544
482	856880,52385	1279945,59836	482	856898,34729	1279906,48845
482	856879,75606	1279949,28394	482	856898,02406	1279902,41738
482	856878,63391	1279952,87323	482	856897,86344	1279900,39444
482	856876,94893	1279958,26265	482	856897,71408	1279898,37986
482	856873,24612	1279966,99553	482	856897,41713	1279894,37473
482	856869,44879	1279974,25276	482	856897,12278	1279890,40475
482	856868,98100	1279976,71100	482	856896,65961	1279886,48008
482	856864,11800	1279987,76600	482	856896,20027	1279882,58788
482	856857,63200	1279994,69200	482	856895,97191	1279880,65288
482	856852,36900	1280001,88400	482	856895,79730	1279878,72265
482	856847,98400	1280010,34100	482	856895,44991	1279874,88219
482	856844,56100	1280019,78400	482	856895,10448	1279871,06357
482	856842,04527	1280028,83141	482	856894,73710	1279867,25888
482	856842,83314	1280027,68866	482	856894,37010	1279863,45816
482	856843,94023	1280026,08288	482	856894,18634	1279861,55510
482	856847,27790	1280021,24177	482	856894,14005	1279859,66193
482	856853,15076	1280013,29070	482	856894,04731	1279855,86964
482	856854,22757	1280011,69837	482	856893,95385	1279852,04674
482	856858,75810	1280004,99886	483	856834,74802	1280040,84028
482	856865,49678	1279997,46127	483	856834,76176	1280040,81497
482	856869,37301	1279992,73346	483	856832,37400	1280043,96800
482	856871,97678	1279989,55766	483	856829,12200	1280052,26300

**“POR MEDIO DE LA CUAL SE SUSTRAE DEFINITIVA Y TEMPORALMENTE UN
ÁREA DE LA RESERVA FORESTAL DEL COCUY ESTABLECIDA MEDIANTE LA
LEY 2ª DE 1959 Y SE TOMAN OTRAS DETERMINACIONES”**

483	856828,62279	1280053,89034
483	856831,27630	1280047,62156
483	856832,01737	1280045,87081
483	856832,92638	1280044,19618
483	856833,83642	1280042,51968
484	856838,40900	1280017,95600
484	856840,83590	1280011,59995
484	856839,65236	1280013,06096
484	856838,36909	1280014,64508
484	856837,11778	1280016,26060
484	856835,86304	1280017,88055
484	856834,60446	1280019,50545
484	856833,34172	1280021,13571
484	856832,07434	1280022,77198
484	856830,94850	1280024,51088
484	856829,81995	1280026,25401
484	856828,68844	1280028,00171
484	856827,55358	1280029,75457
484	856826,41491	1280031,51333
484	856825,42814	1280033,36747
484	856824,43969	1280035,22475
484	856823,44909	1280037,08609
484	856822,45576	1280038,95255
484	856821,45914	1280040,82523
484	856820,65204	1280042,79409
484	856819,84420	1280044,76477
484	856819,03508	1280046,73859
484	856818,22543	1280048,71370
484	856817,41501	1280050,69072
484	856816,81538	1280052,74279
484	856816,21677	1280054,79143
484	856815,61857	1280056,83860
484	856815,02028	1280058,88612
484	856814,42141	1280060,93568
484	856814,05687	1280063,04146
484	856813,69306	1280065,14305
484	856813,32962	1280067,24246
484	856812,96624	1280069,34156
484	856812,60261	1280071,44215
484	856812,46553	1280073,57178
484	856812,32873	1280075,69709
484	856812,19209	1280077,82003
484	856812,05548	1280079,94248
484	856811,91881	1280082,06614
484	856812,03571	1280084,19513
484	856812,15229	1280086,31842

484	856812,26867	1230088,43811
484	856812,38496	1230090,55607
484	856812,50127	1230092,67439
484	856812,86334	1230094,76979
484	856813,22378	1230096,85561
484	856813,58271	1230098,93269
484	856813,94044	1230101,00284
484	856814,29727	1230103,06780
484	856814,92845	1230105,07485
484	856816,11166	1230108,83721
484	856816,76711	1230110,92137
484	856816,82040	1230111,70874
484	856818,28800	1230104,71200
484	856819,07200	1230096,52300
484	856818,33700	1230085,18800
484	856818,86700	1230075,69500
484	856824,49400	1230050,46400
484	856828,78900	1230041,88700
484	856832,65600	1230035,64600
484	856836,18200	1230027,27600
485	856825,95438	1230106,82730
485	856824,96071	1230103,44561
485	856824,99100	1230105,06200
485	856825,19100	1230113,32700
485	856824,27200	1230123,78600
485	856823,05200	1230134,02700
485	856823,05493	1230134,05117
485	856824,88126	1230136,68217
485	856825,30495	1230138,35026
485	856826,28297	1230142,20074
485	856827,01992	1230144,06475
485	856827,75532	1230145,92484
485	856828,48949	1230147,78183
485	856829,95445	1230151,48724
485	856833,48058	1230160,74371
485	856834,79732	1230163,96586
485	856837,21011	1230169,87010
485	856839,54211	1230179,36614
485	856839,98446	1230180,48491
485	856840,32799	1230182,86893
485	856840,65259	1230185,12158
485	856841,72700	1230188,33300
485	856841,36364	1230189,92336
485	856841,50651	1230190,80052
485	856841,81486	1230192,69366
485	856842,12321	1230194,58686

“POR MEDIO DE LA CUAL SE SUSTRAE DEFINITIVA Y TEMPORALMENTE UN ÁREA DE LA RESERVA FORESTAL DEL COCUY ESTABLECIDA MEDIANTE LA LEY 2ª DE 1959 Y SE TOMAN OTRAS DETERMINACIONES”

485	856842,43173	1280196,48104
485	856842,74055	1280198,37705
485	856842,89990	1280200,29076
485	856843,05977	1280202,20350
485	856843,21844	1280204,11624
485	856843,53736	1280207,94624
485	856843,41163	1280209,87528
485	856843,28602	1280211,80257
485	856843,16043	1280213,72938
485	856843,03482	1280215,65665
485	856842,90913	1280217,58501
485	856842,79355	1280219,51610
485	856842,67781	1280221,44982
485	856842,56188	1280223,38685
485	856842,44572	1280225,32759
485	856842,32930	1280227,27260
485	856842,14747	1280229,21570
485	856841,96529	1280231,16248
485	856841,78276	1280233,11296
485	856841,59986	1280235,06732
485	856841,41660	1280237,02566
485	856841,36046	1280237,49475
485	856842,59300	1280249,15900
485	856841,42700	1280258,39100
485	856840,02200	1280267,27400
485	856839,77300	1280274,50500
485	856839,96700	1280276,38200
485	856841,18700	1280280,70200
485	856842,37100	1280284,58800
485	856845,40085	1280288,36128
485	856845,36439	1280287,56126
485	856846,22971	1280277,78055
485	856847,50955	1280271,03315
485	856848,07502	1280268,05267
485	856849,56475	1280258,22182
485	856849,86171	1280256,24672
485	856850,15921	1280254,26798
485	856850,45720	1280252,28602
485	856850,75568	1280250,30080
485	856851,05464	1280248,31234
485	856851,32642	1280246,31671
485	856851,59865	1280244,31785
485	856851,87132	1280242,31565
485	856852,14447	1280240,31002
485	856852,41810	1280238,30081
485	856852,62891	1280236,28090

485	856852,84004	1280234,25782
485	856853,05152	1280232,23142
485	856853,26337	1280230,20147
485	856853,47559	1280228,16792
485	856853,53311	1280226,11868
485	856853,59067	1280224,06798
485	856853,64828	1280222,01539
485	856853,70596	1280219,96059
485	856853,76372	1280217,90283
485	856853,48789	1280214,13804
485	856853,26649	1280211,11635
485	856853,87258	1280207,56156
485	856852,81287	1280197,22472
485	856851,27178	1280186,96214
485	856851,02055	1280182,77759
485	856850,76800	1280178,57089
485	856850,64120	1280176,45892
485	856849,92606	1280174,50310
485	856848,50346	1280170,61250
485	856847,08972	1280166,74615
485	856845,52862	1280162,95120
485	856843,97608	1280159,17706
485	856843,20253	1280157,29663
485	856839,11028	1280148,04535
485	856838,05439	1280145,46446
485	856835,84188	1280138,80529
485	856835,77374	1280138,60021
485	856835,74696	1280138,54494
485	856834,87687	1280136,74925
485	856833,03203	1280129,04350
485	856831,55559	1280125,39533
485	856829,34921	1280119,94360
485	856827,95881	1280114,27104
485	856827,03930	1280110,51960
486	856838,69800	1280285,87900
486	856836,52806	1280279,68698
486	856836,43128	1280280,89626
486	856836,26814	1280282,93449
486	856836,10474	1280284,97610
486	856835,94104	1280287,02148
486	856835,74954	1280289,06982
486	856835,55753	1280291,12355
486	856835,36496	1280293,18340
486	856835,17174	1280295,25017
486	856834,97781	1280297,32469
486	856835,03168	1280299,40474

**“POR MEDIO DE LA CUAL SE SUSTRAE DEFINITIVA Y TEMPORALMENTE UN
ÁREA DE LA RESERVA FORESTAL DEL COCUY ESTABLECIDA MEDIANTE LA
LEY 2ª DE 1959 Y SE TOMAN OTRAS DETERMINACIONES”**

486	856835,08563	1280301,48770
486	856835,13967	1280303,57454
486	856835,19385	1280305,66623
486	856835,24818	1280307,76379
486	856835,48397	1280309,85139
486	856835,71964	1280311,93786
486	856835,95528	1280314,02406
486	856836,19102	1280316,11117
486	856836,42700	1280318,20042
486	856836,90424	1280320,25003
486	856837,38065	1280322,29607
486	856837,85648	1280324,33958
486	856838,33147	1280326,37951
486	856838,80556	1280328,41552
486	856839,43905	1280330,40719
486	856840,07044	1280332,39226
486	856840,70010	1280334,37189
486	856841,32330	1280336,34693
486	856841,95525	1280338,31803
486	856842,69899	1280340,24696
486	856843,44067	1280342,17057
486	856844,18059	1280344,08960
486	856844,91896	1280346,00460
486	856845,65591	1280347,91590
486	856846,43420	1280349,48165
486	856846,56800	1280344,09000
486	856846,82300	1280335,76400
486	856847,28800	1280326,44600
486	856843,78900	1280300,77400
486	856841,87800	1280294,11000
487	856852,59733	1280337,50553
487	856852,23130	1280336,21033
487	856852,59600	1280344,38900
487	856851,70800	1280354,34700
487	856851,61496	1280361,20568
487	856853,47369	1280366,65536
487	856855,53431	1280369,82720
487	856856,27593	1280371,91671
487	856857,64695	1280375,77943
487	856858,45902	1280377,60282
487	856859,26932	1280379,42223
487	856860,07786	1280381,23771
487	856860,74954	1280382,74588
487	856862,07200	1280384,12500
487	856866,73400	1280391,48000
487	856869,47100	1280399,22900

487	856870,58394	1280405,43235
487	856872,16257	1280412,09346
487	856873,18926	1280415,96052
487	856873,82518	1280420,07139
487	856874,03834	1280421,44936
487	856874,48594	1280427,13323
487	856874,63468	1280429,02193
487	856874,78339	1280430,91038
487	856874,82454	1280432,80433
487	856874,86564	1280434,69675
487	856874,90674	1280436,58898
487	856874,94787	1280438,48252
487	856874,98904	1280440,37867
487	856874,84983	1280442,26960
487	856874,71074	1280444,15894
487	856874,57164	1280446,04846
487	856874,29257	1280449,83920
487	856872,97713	1280457,56409
487	856873,47400	1280463,01400
487	856874,26900	1280472,59500
487	856876,39200	1280483,05800
487	856876,57645	1280484,80064
487	856877,74130	1280481,48547
487	856878,88906	1280477,56147
487	856880,04128	1280473,62224
487	856880,61918	1280471,64652
487	856881,03262	1280469,61989
487	856881,86028	1280465,56276
487	856882,68962	1280461,49743
487	856884,19467	1280451,18197
487	856884,65607	1280440,72405
487	856884,25340	1280430,30115
487	856884,47226	1280423,97664
487	856884,62041	1280419,69534
487	856883,87383	1280415,53284
487	856883,12876	1280411,37873
487	856882,75630	1280409,30215
487	856882,03267	1280407,32452
487	856880,59498	1280403,39542
487	856879,16764	1280399,49464
487	856877,58487	1280395,67517
487	856876,01158	1280391,87860
487	856875,22799	1280389,98770
487	856870,96561	1280380,75429
487	856870,12397	1280376,70625
487	856869,28423	1280372,66731

**“POR MEDIO DE LA CUAL SE SUSTRAE DEFINITIVA Y TEMPORALMENTE UN
ÁREA DE LA RESERVA FORESTAL DEL COCUY ESTABLECIDA MEDIANTE LA
LEY 2ª DE 1959 Y SE TOMAN OTRAS DETERMINACIONES”**

487	856868,86559	1280370,65375	488	856851,38500	1280543,04500
487	856868,17115	1280368,77230	488	856857,02800	1280534,84400
487	856866,78724	1280365,02287	488	856861,44900	1280527,28800
487	856865,41057	1280361,29305	488	856862,50806	1280524,96797
487	856863,33847	1280357,89474	488	856863,66117	1280520,66964
487	856861,27155	1280354,50491	488	856864,16043	1280518,80860
487	856860,23929	1280352,81197	488	856864,74460	1280516,96544
487	856859,22805	1280351,11086	488	856865,33014	1280515,11792
487	856857,20558	1280347,70866	488	856865,91730	1280513,26528
487	856855,18025	1280344,30166	488	856866,50624	1280511,40706
487	856853,59895	1280341,04979	488	856867,09706	1280509,54287
488	856869,77600	1280483,70100	488	856867,55149	1280507,62539
488	856868,57446	1280476,39106	488	856868,21817	1280504,81222
488	856867,97454	1280478,20313	488	856868,61580	1280503,13435
488	856867,08924	1280480,02420	488	856871,00845	1280500,46752
488	856865,36490	1280483,57117	488	856871,22177	1280499,87176
488	856864,49338	1280485,36390	488	856871,07100	1280493,70200
488	856863,62063	1280487,15915	489	856867,42635	1280571,56801
488	856862,79005	1280488,97362	489	856865,35588	1280570,44557
488	856861,95781	1280490,79173	489	856864,87667	1280570,64343
488	856861,12369	1280492,61393	489	856864,19241	1280568,98620
488	856860,28713	1280494,44147	489	856863,80698	1280567,96324
488	856859,44754	1280496,27561	489	856863,41263	1280566,88953
488	856858,74758	1280498,16800	489	856863,08859	1280565,94070
488	856858,04513	1280500,06716	489	856862,69014	1280564,73908
488	856857,34014	1280501,97313	489	856862,27675	1280563,39248
488	856856,63257	1280503,88614	489	856861,95847	1280562,27968
488	856855,92231	1280505,80638	489	856861,56361	1280560,83393
488	856855,33349	1280507,77488	489	856861,30555	1280559,75789
488	856854,74290	1280509,74930	489	856861,04748	1280558,68186
488	856854,15044	1280511,72994	489	856860,82315	1280557,59829
488	856853,55601	1280513,71720	489	856860,56580	1280556,32565
488	856852,95939	1280515,71177	489	856860,33256	1280554,99018
488	856852,54455	1280517,76213	489	856860,12299	1280553,66795
488	856852,12898	1280519,81612	489	856859,95172	1280552,46713
488	856851,71260	1280521,87420	489	856860,47031	1280552,39898
488	856851,29521	1280523,93720	489	856863,81243	1280549,44022
488	856850,87661	1280526,00623	489	856863,54705	1280548,40059
488	856850,73593	1280528,13053	489	856863,09739	1280546,63901
488	856850,59541	1280530,25250	489	856862,72381	1280544,85588
488	856850,45497	1280532,37329	489	856861,96508	1280541,23435
488	856850,31451	1280534,49438	489	856861,60790	1280539,52947
488	856850,17393	1280536,61751	489	856855,20100	1280546,65000
488	856850,30956	1280538,76067	489	856850,20800	1280552,40200
488	856850,56755	1280542,83733	489	856850,05417	1280552,60781
488	856850,63042	1280543,83079	489	856850,04448	1280552,75167

**“POR MEDIO DE LA CUAL SE SUSTRAE DEFINITIVA Y TEMPORALMENTE UN
ÁREA DE LA RESERVA FORESTAL DEL COCUY ESTABLECIDA MEDIANTE LA
LEY 2ª DE 1959 Y SE TOMAN OTRAS DETERMINACIONES”**

489	856851,46443	1280553,58244
489	856851,72298	1280553,54846
489	856851,84598	1280554,41093
489	856852,02053	1280555,63472
489	856852,14018	1280556,31935
489	856852,44589	1280558,07022
489	856852,94710	1280560,49124
489	856853,23540	1280561,69333
489	856853,52369	1280562,89543
489	856853,84939	1280564,08793
489	856854,17509	1280565,28043
489	856854,53787	1280566,46218
489	856854,90066	1280567,64393
489	856855,30017	1280568,81377
489	856855,69969	1280569,98361
489	856856,40500	1280571,85554
489	856856,57141	1280572,29719
489	856857,19769	1280573,81401
489	856857,06718	1280574,17113
489	856856,68294	1280575,22254
489	856858,24854	1280577,51534
489	856858,53600	1280577,75000
489	856863,74400	1280581,28100
489	856869,32500	1280582,99100
489	856872,22876	1280582,99449
489	856871,54474	1280582,00853
489	856871,10299	1280580,06696
489	856870,24547	1280576,29803
489	856869,41454	1280572,64592
490	856929,76518	1280631,52963
490	856926,69372	1280629,71526
490	856927,56900	1280632,61300
490	856929,80800	1280642,33900
490	856932,92100	1280648,72200
490	856938,72900	1280652,45800
490	856945,73700	1280656,81500
490	856953,62000	1280661,65500
490	856960,11900	1280666,88100
490	856967,67600	1280673,12900
490	856974,54900	1280678,20100
490	856979,20200	1280679,39100
490	856980,12575	1280679,02014
490	856979,71884	1280678,14824
490	856977,83109	1280674,10314
490	856976,88555	1280672,07703
490	856975,22430	1280670,85175

490	856971,93316	1230668,42431
490	856968,67938	1230666,02441
490	856966,01410	1230662,99467
490	856963,34937	1230659,96556
490	856962,01699	1230658,45098
490	856960,69011	1230656,93021
490	856958,03630	1230653,88863
490	856955,38240	1230650,84694
490	856952,28009	1230648,31831
490	856949,17766	1230645,78961
490	856947,62655	1230644,52536
490	856946,08879	1230643,24540
490	856943,01350	1230640,68568
490	856939,93817	1230638,12593
490	856936,56976	1230635,90138
490	856933,20131	1230633,67681
490	856931,51681	1230632,56435
491	857223,45823	1281435,95109
491	857211,86614	1281439,43688
491	857212,27540	1281440,35844
491	857213,09360	1281442,20086
491	857213,91181	1281444,04329
491	857214,73002	1281445,88572
491	857215,54823	1281447,72815
491	857215,86944	1281448,49694
491	857216,55508	1281450,13791
491	857217,11081	1281455,61214
491	857217,31650	1281457,63846
491	857217,07026	1281459,80126
491	857216,57786	1281464,12626
491	857216,08543	1281468,45147
491	857217,51306	1281472,19891
491	857218,94084	1281475,94650
491	857219,65467	1281477,82011
491	857219,95640	1281479,81806
491	857220,55980	1281483,81354
491	857221,16324	1281487,80876
491	857223,07144	1281491,41215
491	857224,97953	1281495,01531
491	857225,93366	1281496,81705
491	857226,41438	1281498,76078
491	857227,37592	1281502,64857
491	857228,33635	1281506,53233
491	857227,33261	1281510,96490
491	857226,34647	1281515,31971
491	857225,86192	1281517,45953

**“POR MEDIO DE LA CUAL SE SUSTRAE DEFINITIVA Y TEMPORALMENTE UN
ÁREA DE LA RESERVA FORESTAL DEL COCUY ESTABLECIDA MEDIANTE LA
LEY 2ª DE 1959 Y SE TOMAN OTRAS DETERMINACIONES”**

491	857226,19469	1281519,34732	491	857212,90380	1281618,76053
491	857226,85126	1281523,07200	491	857211,63644	1281620,17560
491	857227,49578	1281526,72831	491	857210,23195	1281621,44848
491	857228,39905	1281530,25778	491	857204,60196	1281626,55087
491	857229,28917	1281533,73585	491	857196,81268	1281632,00016
491	857229,72988	1281535,45793	491	857188,67779	1281636,92432
491	857230,12642	1281537,17575	491	857188,65661	1281636,93691
491	857230,91279	1281540,58231	491	857179,69210	1281640,21094
491	857231,69222	1281543,95880	491	857174,10687	1281641,60622
491	857233,75121	1281547,28334	491	857170,37808	1281642,53773
491	857235,90442	1281550,75994	491	857166,53263	1281643,07669
491	857237,02094	1281552,56268	491	857162,68416	1281643,61606
491	857237,13363	1281554,37492	491	857160,75670	1281643,88620
491	857237,36046	1281558,02303	491	857158,98334	1281644,88064
491	857237,58983	1281561,71170	491	857154,64991	1281647,31032
491	857238,39981	1281565,54416	491	857152,84559	1281647,49587
491	857239,23484	1281569,49511	491	857151,51633	1281647,63260
491	857239,66307	1281571,52127	491	857147,58749	1281648,22597
491	857239,74088	1281572,06525	491	857145,61650	1281648,52365
491	857239,21730	1281573,31707	491	857143,64074	1281648,82204
491	857237,71706	1281576,90394	491	857141,65802	1281649,12150
491	857236,98307	1281578,65881	491	857139,68012	1281649,50588
491	857236,25198	1281580,40675	491	857137,69200	1281649,89224
491	857235,34564	1281582,08678	491	857135,69345	1281650,28064
491	857234,44502	1281583,75619	491	857133,68424	1281650,67110
491	857233,54943	1281585,41624	491	857131,66374	1281651,06376
491	857232,65814	1281587,06835	491	857129,67077	1281651,62433
491	857231,77045	1281588,71378	491	857127,66977	1281652,18717
491	857230,92620	1281590,37311	491	857125,66049	1281652,75235
491	857230,08319	1281592,03000	491	857123,64206	1281653,32009
491	857229,24070	1281593,68587	491	857121,61303	1281653,89082
491	857228,39805	1281595,34205	491	857117,81895	1281655,80180
491	857227,55455	1281596,99990	491	857116,20213	1281656,61619
491	857226,69241	1281598,65027	491	857114,37611	1281655,54595
491	857225,82780	1281600,30425	491	857111,19098	1281656,75459
491	857224,96092	1281601,96312	491	857107,02906	1281658,33388
491	857224,09078	1281603,62824	491	857102,78412	1281659,94467
491	857223,21653	1281605,30102	491	857098,97971	1281662,36276
491	857222,16859	1281606,85809	491	857097,06689	1281663,57855
491	857221,11892	1281608,41787	491	857095,28798	1281664,97690
491	857220,06651	1281609,98158	491	857091,71427	1281667,78607
491	857219,01059	1281611,55050	491	857089,91141	1281669,20323
491	857217,95035	1281613,12581	491	857088,07325	1281670,61575
491	857216,69034	1281614,53301	491	857084,32587	1281673,49539
491	857215,42955	1281615,94040	491	857081,42618	1281677,14586
491	857214,16781	1281617,34920	491	857079,96824	1281678,98128

“POR MEDIO DE LA CUAL SE SUSTRAE DEFINITIVA Y TEMPORALMENTE UN AREA DE LA RESERVA FORESTAL DEL COCUY ESTABLECIDA MEDIANTE LA LEY 2ª DE 1959 Y SE TOMAN OTRAS DETERMINACIONES”

491	857108,32526	1231775,20700
491	857110,08294	1231776,29064
491	857111,83145	1231777,36863
491	857113,57133	1231778,44130
491	857122,38240	1231783,32948
491	857122,40208	1231783,33993
491	857125,16759	1231784,71118
491	857125,17221	1231784,71360
491	857130,76439	1231788,80486
491	857133,96627	1231791,25177
491	857137,16836	1231793,69886
491	857138,76907	1231794,92214
491	857140,35597	1231796,17062
491	857143,52912	1231798,66707
491	857146,70227	1231801,16351
491	857149,77393	1231803,83304
491	857152,84560	1231806,50256
491	857154,38177	1231807,83761
491	857155,98856	1231809,05050
491	857159,20284	1231811,47678
491	857162,41712	1231813,90306
491	857165,95150	1231815,78337
491	857169,14205	1231817,48076
491	857170,66463	1231818,29078
491	857172,13217	1231819,19451
491	857175,08538	1231821,01312
491	857178,07734	1231822,85560
491	857180,86253	1231824,99957
491	857183,68507	1231827,17228
491	857185,11558	1231828,27346
491	857186,33267	1231829,57409
491	857188,78181	1231832,19133
491	857191,26312	1231834,84295
491	857193,69570	1231837,60036
491	857196,18122	1231840,41778
491	857197,44890	1231841,85475
491	857199,72010	1231845,54660
491	857200,57077	1231848,24358
491	857201,23682	1231850,35516
491	857202,44535	1231855,81623
491	857202,84687	1231857,63059
491	857203,24873	1231859,44652
491	857203,42645	1231861,30005
491	857203,60364	1231863,14837
491	857203,78057	1231864,99389
491	857203,95747	1231866,83922
491	857106,55767	1281774,11725
491	857104,77928	1281773,02083
491	857103,07583	1281771,79494
491	857101,36382	1281770,56291
491	857099,64158	1281769,32350
491	857097,90700	1281768,07522
491	857096,15748	1281766,81618
491	857094,58800	1281765,32917
491	857093,01147	1281763,83547
491	857091,42493	1281762,33229
491	857089,82829	1281760,81954
491	857088,22264	1281759,29826
491	857086,90509	1281757,53071
491	857085,58941	1281755,76566
491	857084,27269	1281753,99921
491	857082,95199	1281752,22744
491	857081,62433	1281750,44632
491	857080,63556	1281748,46337
491	857079,64895	1281746,48474
491	857078,66230	1281744,50604
491	857077,67342	1281742,52286
491	857076,68007	1281740,53072
491	857076,15872	1281738,36198
491	857075,64059	1281736,20659
491	857075,12451	1281734,05975
491	857074,60933	1281731,91665
491	857074,09385	1281729,77231
491	857073,97767	1281727,55709
491	857073,86237	1281725,35786
491	857073,74765	1281723,16982
491	857073,63326	1281720,98805
491	857073,51898	1281718,80739
491	857073,59649	1281716,62476
491	857073,67385	1281714,44634
491	857073,75121	1281712,26755
491	857073,82876	1281710,08356
491	857073,90667	1281707,88943
491	857074,73878	1281705,81063
491	857076,03123	1281702,58134
491	857076,42003	1281701,61053
491	857074,56192	1281699,00345
491	857074,82265	1281694,37219
491	857074,95668	1281691,99147
491	857075,35139	1281689,66831
491	857076,16105	1281684,90438
491	857078,70294	1281680,94979

**“POR MEDIO DE LA CUAL SE SUSTRAE DEFINITIVA Y TEMPORALMENTE UN
ÁREA DE LA RESERVA FORESTAL DEL COCUY ESTABLECIDA MEDIANTE LA
LEY 2ª DE 1959 Y SE TOMAN OTRAS DETERMINACIONES”**

491	857204,13462	1281868,68703
491	857204,07110	1281870,54406
491	857204,00775	1281872,39601
491	857203,94449	1281874,24550
491	857203,88122	1281876,09516
491	857203,81785	1281877,94763
491	857203,53225	1281879,77968
491	857203,24723	1281881,60796
491	857202,96240	1281883,43506
491	857202,67734	1281885,26358
491	857202,39166	1281887,09597
491	857201,89437	1281888,88175
491	857201,39772	1281890,66525
491	857200,90095	1281892,44916
491	857200,40335	1281894,23602
491	857199,90421	1281896,02846
491	857199,18669	1281897,74846
491	857198,46421	1281899,48036
491	857197,736C1	1281901,22597
491	857197,00159	1281902,98648
491	857196,26070	1281904,76249
491	857191,89946	1281913,56080
491	857187,14499	1281922,44300
491	857182,67848	1281931,65744
491	857181,77776	1281934,24386
491	857179,26261	1281941,46575
491	857179,26146	1281941,46957
491	857175,77306	1281951,17081
491	857175,69962	1281951,37506
491	857173,65725	1281961,36675
491	857174,61500	1281957,44200
491	857177,69290	1281950,65900
491	857182,59900	1281942,23700
491	857187,84900	1281933,60800
491	857193,32300	1281923,89400
491	857196,88400	1281916,50500
491	857200,81300	1281909,00800
491	857203,93500	1281901,28900
491	857207,09800	1281892,78700
491	857210,09300	1281885,56600
491	857213,95200	1281876,66700
491	857215,33464	1281874,23923
491	857215,34229	1281872,50071
491	857215,35177	1281870,34741
491	857215,36125	1281868,19166
491	857215,06406	1281866,05196

491	857214,76794	1281863,91999
491	857214,47246	1281861,79262
491	857214,17720	1281859,66683
491	857213,88175	1281857,53985
491	857213,34625	1281855,45744
491	857212,81218	1281853,38056
491	857212,27870	1281851,30599
491	857211,74505	1281849,23079
491	857211,21048	1281847,15196
491	857210,33769	1281845,18471
491	857209,46862	1281843,22583
491	857208,60203	1281841,27255
491	857206,87134	1281837,37160
491	857205,10152	1281834,61313
491	857203,02973	1281831,38414
491	857201,47259	1281828,19154
491	857196,81681	1281821,02470
491	857195,64011	1281819,21335
491	857194,24825	1281817,57681
491	857191,45514	1281814,29268
491	857188,63622	1281810,97823
491	857185,25122	1281808,26995
491	857181,86573	1281805,56128
491	857180,16673	1281804,20194
491	857178,25308	1281803,16248
491	857174,53504	1281801,14291
491	857171,01822	1281799,23265
491	857167,35426	1281797,57335
491	857161,85872	1281795,08459
491	857152,92559	1281790,54879
491	857149,07391	1281787,88350
491	857144,67881	1281784,84221
491	857141,27442	1281782,74103
491	857139,57204	1281781,69033
491	857137,86966	1281780,63963
491	857136,16751	1281779,58907
491	857134,46261	1281778,54215
491	857132,75793	1281777,49537
491	857131,05326	1281776,44860
491	857129,34858	1281775,40182
491	857127,64395	1281774,35506
491	857125,95062	1281773,28883
491	857124,26027	1281772,22449
491	857122,57930	1281771,16604
491	857120,90818	1281770,11379
491	857119,24717	1281769,06792

“POR MEDIO DE LA CUAL SE SUSTRAE DEFINITIVA Y TEMPORALMENTE UN
 AREA DE LA RESERVA FORESTAL DEL COCUY ESTABLECIDA MEDIANTE LA
 LEY 2ª DE 1959 Y SE TOMAN OTRAS DETERMINACIONES”

491	1281767,93709	857117,65234	491	1281697,44075	857088,95319
491	1281766,81444	857116,06906	491	1281695,69142	857089,41514
491	1281765,70005	857114,49741	491	1281693,92480	857089,88165
491	1281764,59386	857112,93732	491	1281692,13675	857090,35384
491	1281763,49572	857111,38862	491	1281690,48273	857091,12306
491	1281762,26164	857109,95344	491	1281688,82113	857091,89579
491	1281761,03999	857108,53271	491	1281685,68674	857093,35346
491	1281759,83011	857107,12568	491	1281683,75215	857094,25307
491	1281758,63116	857105,73136	491	1281676,80885	857100,39713
491	1281757,44195	857104,34836	491	1281675,60224	857102,27792
491	1281756,05381	857103,16604	491	1281672,80763	857106,64097
491	1281754,68583	857102,00089	491	1281671,13627	857108,17717
491	1281753,33612	857100,85130	491	1281670,45745	857109,89753
491	1281751,99772	857099,71133	491	1281669,11903	857111,59644
491	1281750,66140	857098,57314	491	1281668,45387	857114,94618
491	1281749,15091	857097,65559	491	1281667,32364	857116,61090
491	1281747,65216	857096,74717	491	1281666,75533	857118,32566
491	1281746,16173	857095,84279	491	1281665,16543	857120,04473
491	1281745,67626	857094,94143	491	1281664,27251	857122,87664
491	1281744,19242	857093,42019	491	1281663,82124	857125,25791
491	1281743,19242	857092,19356	491	1281662,71893	857128,87664
491	1281741,55543	857092,80483	491	1281662,39180	857130,70365
491	1281739,32120	857092,19356	491	1281662,06232	857132,54411
491	1281738,71659	857091,58498	491	1281661,73041	857134,39865
491	1281736,11544	857090,97772	491	1281661,26637	857136,29682
491	1281735,11544	857090,14629	491	1281660,79997	857138,20747
491	1281733,44941	857090,56085	491	1281660,33202	857142,02132
491	1281733,44941	857090,56085	491	1281659,86258	857144,13144
491	1281732,48710	857089,73312	491	1281659,39168	857149,87324
491	1281730,14135	857089,32042	491	1281658,70163	857151,83770
491	1281728,49194	857088,90721	491	1281658,01035	857153,80827
491	1281726,84052	857088,61132	491	1281655,93180	857155,74092
491	1281725,16462	857088,31516	491	1281655,32002	857161,55609
491	1281723,48710	857088,01809	491	1281654,09418	857163,49827
491	1281721,90441	857087,71944	491	1281654,70746	857165,46045
491	1281720,11278	857087,41860	491	1281654,09418	857167,42516
491	1281718,40853	857087,40862	491	1281652,86520	857169,39220
491	1281716,68843	857087,39863	491		
491	1281714,96734	857087,38861	491		
491	1281713,24122	857087,37854	491		
491	1281711,50619	857087,36839	491		
491	1281709,75824	857087,50014	491		
491	1281708,01798	857087,63274	491		
491	1281706,26650	857087,76649	491		
491	1281704,49979	857087,90171	491		
491	1281702,71368	857088,03874	491		
491	1281700,90370	857088,49473	491		
491	1281699,17688		491		

**“POR MEDIO DE LA CUAL SE SUSTRAE DEFINITIVA Y TEMPORALMENTE UN
ÁREA DE LA RESERVA FORESTAL DEL COCUY ESTABLECIDA MEDIANTE LA
LEY 2ª DE 1959 Y SE TOMAN OTRAS DETERMINACIONES”**

491	857183,24745	1281649,73129
491	857185,20727	1281648,98964
491	857187,17255	1281648,24593
491	857189,14281	1281647,50032
491	857191,11733	1281646,75311
491	857193,09779	1281646,00365
491	857195,01727	1281645,11893
491	857196,94020	1281644,23261
491	857198,86803	1281643,34404
491	857200,80234	1281642,45247
491	857202,74466	1281641,55721
491	857204,44947	1281640,27627
491	857206,14953	1281638,99888
491	857207,84627	1281637,72400
491	857209,54105	1281636,45059
491	857211,23519	1281635,17765
491	857212,83925	1281633,79065
491	857214,44088	1281632,40575
491	857216,04139	1281631,02182
491	857217,64206	1281629,63775
491	857219,24410	1281628,25248
491	857220,72032	1281626,73349
491	857222,19505	1281625,21602
491	857223,66953	1281623,69880
491	857225,14465	1281622,18063
491	857226,62256	1281620,66019
491	857228,05850	1281619,09913
491	857229,49730	1281617,53495
491	857230,94005	1281615,96648
491	857232,38792	1281614,39245
491	857233,84208	1281612,81157
491	857235,13389	1281611,10738
491	857236,42844	1281609,39957
491	857237,72681	1281607,68674
491	857239,03004	1281605,96748
491	857240,33918	1281604,24041
491	857241,22148	1281602,26955
491	857242,10113	1281600,30460
491	857242,97887	1281598,34392
491	857243,85540	1281596,38594
491	857244,73147	1281594,42899
491	857245,26011	1281592,32678
491	857245,78559	1281590,23704
491	857246,30835	1281588,15811
491	857246,82883	1281586,08826
491	857247,34741	1281584,02594

491	857247,70889	1281581,92160
491	857248,06853	1281579,82801
491	857248,42666	1281577,74323
491	857249,13947	1281573,59371
491	857249,14326	1281573,47314
491	857249,18406	1281572,17590
491	857250,74938	1281567,47769
491	857252,11014	1281563,39344
491	857252,72139	1281559,18198
491	857253,33602	1281554,94719
491	857253,64517	1281552,81714
491	857253,68617	1281550,67646
491	857253,76830	1281546,38809
491	857253,85080	1281542,07798
491	857252,54051	1281537,92134
491	857251,25537	1281533,84450
491	857250,62044	1281531,83033
491	857249,89725	1281529,84630
491	857247,05018	1281522,03567
491	857246,81398	1281520,16600
491	857246,27686	1281515,91462
491	857246,01913	1281513,87461
491	857245,76152	1281511,83559
491	857245,17850	1281509,89258
491	857244,59698	1281507,95465
491	857244,01699	1281506,02183
491	857243,43851	1281504,09405
491	857242,86148	1281502,17109
491	857242,20738	1281500,27716
491	857241,55395	1281498,38518
491	857240,90051	1281496,49321
491	857240,24708	1281494,60123
491	857239,59370	1281492,70942
491	857238,45834	1281489,87339
491	857237,61786	1281487,77394
491	857236,73046	1281483,12738
491	857236,50710	1281479,01812
491	857236,28372	1281474,90836
491	857236,17202	1281472,85328
491	857235,96375	1281470,82765
491	857235,54716	1281466,77598
491	857235,13049	1281462,72454
491	857232,53088	1281459,32913
491	857229,93140	1281455,93387
491	857228,63147	1281454,23600
491	857227,77860	1281452,40429

491	857225,69927	1281447,93848
491	857225,26929	1281445,84618
491	857225,06777	1281444,86559
491	857224,71011	1281442,83467
491	857224,35245	1281440,90375
491	857223,99479	1281438,92283
491	857223,63713	1281436,94192
492	857214,28495	1281885,86975
492	857214,43600	1281884,43109
492	857213,29700	1281886,77700
492	857210,38000	1281893,94800
492	857207,32600	1281902,11600
492	857203,77500	1281909,97700
492	857200,18900	1281917,54500
492	857196,19700	1281925,49900
492	857190,74600	1281935,25700
492	857186,39900	1281943,84800
492	857181,80800	1281952,29000
492	857178,98400	1281958,95200
492	857176,28100	1281968,35800
492	857175,91000	1281973,44200
492	857177,43200	1281981,48200
492	857180,18100	1281988,87800
492	857183,80882	1281994,59898
492	857183,70108	1281992,00631
492	857183,60793	1281990,02266
492	857183,51511	1281988,04608
492	857183,42261	1281986,07650
492	857183,33045	1281984,11383
492	857183,23863	1281982,15809
492	857183,45363	1281978,25929
492	857183,56027	1281976,32538
492	857183,66636	1281974,40165
492	857183,77191	1281972,48764
492	857183,87103	1281970,58290
492	857183,96973	1281968,68628
492	857184,06806	1281966,79677
492	857184,16609	1281964,91292
492	857184,26393	1281963,03304
492	857184,55165	1281961,18207
492	857184,83844	1281959,33709
492	857185,12537	1281957,49121
492	857185,41278	1281955,64225
492	857185,70102	1281953,78794
492	857186,22491	1281951,98927

492	857186,74831	1281950,19237
492	857187,27273	1281948,39195
492	857187,79970	1281946,58278
492	857188,32970	1281944,76324
492	857189,05786	1281943,00770
492	857189,78811	1281941,24716
492	857190,52087	1281939,48057
492	857191,25654	1281937,70699
492	857191,99530	1281935,92597
492	857192,84357	1281934,18646
492	857193,69457	1281932,44134
492	857194,54865	1281930,68992
492	857195,40594	1281928,93189
492	857196,26663	1281927,16692
492	857197,18387	1281925,42358
492	857198,10444	1281923,67391
492	857199,02829	1281921,91803
492	857199,55540	1281920,15594
492	857200,88574	1281918,38771
492	857201,81431	1281916,60498
492	857202,74906	1281914,81038
492	857203,69005	1281913,00380
492	857204,63736	1281911,18509
492	857205,59121	1281909,35382
492	857206,49879	1281907,48394
492	857207,41269	1281905,60106
492	857208,33361	1281903,70369
492	857209,26261	1281901,78969
492	857210,20108	1281899,85615
492	857210,87934	1281897,81537
492	857211,55727	1281895,77558
492	857212,23587	1281893,73379
492	857212,91609	1281891,68709
492	857213,59897	1281889,63241
492	857213,94229	1281887,49909
493	857176,49900	1281990,51600
493	857173,62518	1281983,02397
493	857173,99139	1281992,59541
493	857173,88564	1282002,57392
493	857173,76038	1282006,49688
493	857173,63673	1282010,36944
493	857173,57551	1282012,28695
493	857173,72582	1282014,19498
493	857174,32600	1282021,81353
493	857172,71893	1282030,99196
493	857169,63065	1282039,65009

"POR MEDIO DE LA CUAL SE SUSTRAE DEFINITIVA Y TEMPORALMENTE UN AREA DE LA RESERVA FORESTAL DEL COCUY ESTABLECIDA MEDIANTE LA LEY 2ª DE 1959 Y SE TOMAN OTRAS DETERMINACIONES"

**“POR MEDIO DE LA CUAL SE SUSTRAE DEFINITIVA Y TEMPORALMENTE UN
ÁREA DE LA RESERVA FORESTAL DEL COCUY ESTABLECIDA MEDIANTE LA
LEY 2ª DE 1959 Y SE TOMAN OTRAS DETERMINACIONES”**

493	857168,42632	1282042,35276	494	857097,52265	1282100,10516
493	857168,42471	1282042,35554	494	857095,84237	1282101,19166
493	857166,11138	1282046,15607	494	857094,18661	1282102,31339
493	857165,18720	1282047,67445	494	857092,53077	1282103,43517
493	857164,67655	1282048,30420	494	857090,87492	1282104,55696
493	857169,44900	1282045,21400	494	857089,21908	1282105,67875
493	857173,73100	1282041,14300	494	857087,56341	1282106,80042
493	857178,74000	1282034,01000	494	857085,91574	1282107,93446
493	857183,30403	1282027,31338	494	857084,26825	1282109,06838
493	857183,73273	1282024,89646	494	857082,62076	1282110,20230
493	857184,10520	1282022,79660	494	857080,97327	1282111,33622
493	857184,40372	1282012,30343	494	857079,32565	1282112,47022
493	857184,15648	1282003,42069	494	857077,72155	1282113,66688
493	857181,87000	1281998,97500	494	857076,11734	1282114,86364
494	857178,00158	1282043,29578	494	857074,51313	1282116,06040
494	857179,36982	1282040,08206	494	857071,30434	1282118,45418
494	857176,46700	1282043,57500	494	857068,39473	1282120,66327
494	857172,12600	1282048,23300	494	857064,81635	1282123,38012
494	857165,68600	1282052,48500	494	857064,10900	1282125,66200
494	857158,62454	1282055,52402	494	857061,20800	1282134,01400
494	857158,03929	1282056,06334	494	857059,10199	1282138,12268
494	857156,66950	1282057,32563	494	857060,03542	1282137,33456
494	857155,29490	1282058,59234	494	857062,66556	1282135,91830
494	857153,91373	1282059,86510	494	857067,11291	1282133,52339
494	857152,52459	1282061,14522	494	857068,88446	1282132,56941
494	857151,01178	1282062,29519	494	857070,56586	1282131,48491
494	857149,49339	1282063,44940	494	857072,24735	1282130,40035
494	857147,96826	1282064,60872	494	857073,92884	1282129,31579
494	857146,43557	1282065,77380	494	857075,61032	1282128,23123
494	857144,89449	1282066,94525	494	857077,29162	1282127,14679
494	857143,30552	1282068,06755	494	857078,96523	1282126,05040
494	857141,70835	1282069,19563	494	857080,63865	1282124,95413
494	857140,10295	1282070,32951	494	857082,31208	1282123,85786
494	857138,48923	1282071,46928	494	857083,98550	1282122,76159
494	857136,86720	1282072,61492	494	857085,65880	1282121,66540
494	857135,30057	1282073,85894	494	857087,31310	1282120,54110
494	857133,73069	1282075,10555	494	857088,96727	1282119,41689
494	857132,16032	1282076,35216	494	857090,62145	1282118,29267
494	857129,02120	1282078,84526	494	857092,27562	1282117,16846
494	857128,32616	1282079,41184	494	857093,92998	1282116,04412
494	857127,13400	1282081,24900	494	857095,60373	1282114,94872
494	857120,98400	1282088,21700	494	857097,27767	1282113,85320
494	857115,32800	1282092,26100	494	857098,95161	1282112,75768
494	857109,64300	1282094,95200	494	857100,62555	1282111,66217
494	857102,68050	1282096,76999	494	857102,29940	1282110,56671
494	857099,20284	1282099,01871	494	857103,93758	1282109,41907

**“POR MEDIO DE LA CUAL SE SUSTRAE DEFINITIVA Y TEMPORALMENTE UN
ÁREA DE LA RESERVA FORESTAL DEL COCUY ESTABLECIDA MEDIANTE LA
LEY 2ª DE 1959 Y SE TOMAN OTRAS DETERMINACIONES”**

494	857105,57567	1282108,27150
494	857107,21376	1282107,12394
494	857108,85185	1282105,97637
494	857110,48991	1282104,82881
494	857112,10243	1282103,64407
494	857113,71493	1282102,45934
494	857115,32742	1282101,27461
494	857116,93992	1282100,08988
494	857118,55246	1282098,90511
494	857120,18000	1282097,74232
494	857121,80759	1282096,57950
494	857123,43517	1282095,41668
494	857125,06276	1282094,25386
494	857126,69035	1282093,09104
494	857128,39224	1282092,03611
494	857130,09413	1282090,98118
494	857131,79603	1282089,92625
494	857133,49792	1282088,87132
494	857135,19989	1282087,81635
494	857136,85254	1282086,69007
494	857138,50526	1282085,56374
494	857140,15798	1282084,43741
494	857141,81070	1282083,31108
494	857143,46722	1282082,18216
494	857145,10358	1282081,00505
494	857146,74864	1282079,82168
494	857148,40230	1282078,63212
494	857150,06460	1282077,43635
494	857151,73549	1282076,23438
494	857153,33457	1282074,91744
494	857154,93997	1282073,59529
494	857156,55217	1282072,26754
494	857158,17173	1282070,93373
494	857159,79952	1282069,59314
494	857161,28951	1282068,08054
494	857162,78272	1282066,56465
494	857164,28027	1282065,04437
494	857165,78370	1282063,51812
494	857167,29497	1282061,98389
494	857168,57332	1282060,23005
494	857169,85114	1282058,47693
494	857171,12991	1282056,72251
494	857172,40814	1282054,96882
494	857173,68809	1282053,21278
494	857176,51658	1282046,70992
495	857022,52269	1282201,99171

495	857022,51362	1232201,91451
495	857021,03000	1232208,28800
495	857020,86500	1232215,23800
495	857022,52100	1232224,80100
495	857025,03700	1232231,60900
495	857029,14100	1232241,23200
495	857033,21500	1232250,35000
495	857034,90765	1232258,47904
495	857034,85921	1232256,06667
495	857032,77766	1232245,81049
495	857029,49201	1232236,13349
495	857029,22873	1232235,38719
495	857028,33271	1232231,50302
495	857027,16245	1232226,43008
495	857026,77400	1232224,49530
495	857026,38754	1232222,57040
495	857026,00320	1232220,65613
495	857025,62105	1232218,75268
495	857025,24109	1232216,86021
495	857024,82502	1232214,98634
495	857024,41094	1232213,12141
495	857023,99857	1232211,26421
495	857023,58762	1232209,41341
495	857023,17771	1232207,56727
495	857022,95840	1232205,70046
495	857022,74014	1232203,84265
496	857056,61000	1232131,98100
496	857058,78099	1232126,66230
496	857056,03425	1232128,01921
496	857054,21272	1232128,91907
496	857052,44431	1232129,91676
496	857048,87688	1232131,92941
496	857045,26029	1232133,96980
496	857041,47964	1232135,91010
496	857037,61229	1232137,89490
496	857035,63872	1232138,90777
496	857033,84175	1232140,16907
496	857030,18097	1232142,73858
496	857026,40873	1232145,38639
496	857023,30457	1232148,81246
496	857020,14696	1232152,29753
496	857018,55270	1232154,05711
496	857017,35679	1232156,09395
496	857014,97054	1232160,15810
496	857012,57680	1232164,23502
496	857011,09144	1232168,73165

“POR MEDIO DE LA CUAL SE SUSTRAE DEFINITIVA Y TEMPORALMENTE UN ÁREA DE LA RESERVA FORESTAL DEL COCUY ESTABLECIDA MEDIANTE LA LEY 2ª DE 1959 Y SE TOMAN OTRAS DETERMINACIONES”

496	857009,61766	1282173,19327	496	856984,46208	1282322,14345
496	857008,88167	1282175,42134	496	856982,75171	1282323,18039
496	857008,89706	1282177,85364	496	856981,04810	1282324,22824
496	857008,92710	1282182,60192	496	856979,34451	1282325,27608
496	857008,95640	1282187,23044	496	856977,64092	1282326,32391
496	857009,56532	1282191,82143	496	856975,93733	1282327,37175
496	857010,15869	1282196,29522	496	856974,23357	1282328,41969
496	857010,45064	1282198,49637	496	856972,65336	1282329,66476
496	857010,93957	1282200,66262	496	856972,06062	1282330,13180
496	857011,89769	1282204,90759	496	856973,45100	1282329,25700
496	857012,83620	1282209,06573	496	856983,67500	1282323,73300
496	857014,07922	1282213,36111	496	856992,93800	1282319,02500
496	857014,68845	1282217,79756	496	857000,98400	1282313,61800
496	857014,89377	1282219,29273	496	857009,01400	1282306,70600
496	857015,11786	1282219,89469	496	857014,65600	1282301,38900
496	857015,78285	1282221,68122	496	857020,01300	1282294,44300
496	857015,88739	1282225,40718	496	857027,81600	1282277,50700
496	857016,00529	1282229,61270	496	857030,30100	1282266,85900
496	857016,89675	1282233,57140	496	857030,85800	1282259,04700
496	857017,77904	1282237,48933	496	857029,34200	1282251,36800
496	857018,21585	1282239,42907	496	857026,24500	1282243,04000
496	857018,67455	1282241,34699	496	857021,40000	1282232,70900
496	857019,58126	1282245,13812	496	857019,03400	1282225,87100
496	857020,47341	1282248,86837	496	857017,05400	1282216,12100
496	857021,42328	1282252,52472	496	857017,18500	1282208,32900
496	857022,36121	1282256,13514	496	857019,97200	1282196,73300
496	857022,82682	1282257,92741	496	857022,07031	1282192,22636
496	857023,20681	1282259,72619	496	857022,06380	1282190,10259
496	857023,96344	1282263,30796	496	857022,21273	1282189,04899
496	857024,72130	1282266,89552	496	857024,59780	1282182,02058
496	857024,87683	1282270,49706	496	857025,18513	1282180,28980
496	857025,11369	1282275,98277	496	857026,03229	1282178,65032
496	857022,76272	1282280,99718	496	857027,70404	1282175,41502
496	857021,24559	1282284,23308	496	857029,35636	1282172,21733
496	857019,96615	1282287,52290	496	857031,14401	1282169,11106
496	857018,67766	1282290,83599	496	857032,92797	1282166,01120
496	857018,02555	1282292,51275	496	857033,82274	1282164,45642
496	857017,09653	1282294,03757	496	857034,97652	1282163,07930
496	857015,23212	1282297,09769	496	857037,27276	1282160,33858
496	857013,34068	1282300,20214	496	857039,58853	1282157,57455
496	857007,20783	1282307,16378	496	857041,75823	1282154,57235
496	857006,46882	1282307,78281	496	857043,98754	1282151,48761
496	857000,59817	1282311,96555	496	857045,12522	1282149,91339
496	856999,49053	1282312,75473	496	857051,63657	1282144,42477
496	856991,27648	1282318,01208	496	857053,61400	1282140,53400
496	856986,17246	1282321,10649	497	855207,12927	1282288,17036

**“POR MEDIO DE LA CUAL SE SUSTRAE DEFINITIVA Y TEMPORALMENTE UN
ÁREA DE LA RESERVA FORESTAL DEL COCUY ESTABLECIDA MEDIANTE LA
LEY 2ª DE 1959 Y SE TOMAN OTRAS DETERMINACIONES”**

497	855214,88770	1282286,50556
497	855223,20093	1282286,52436
497	855229,36749	1282287,69855
497	855237,45111	1282290,53059
497	855249,65649	1282296,80414
497	855257,99390	1282302,26856
497	855259,02690	1282302,89821
497	855258,40400	1282299,65100
497	855257,74100	1282294,69200
497	855257,73706	1282290,11906
497	855254,54413	1282288,31019
497	855245,43152	1282283,41614
497	855235,50012	1282279,30634
497	855224,98871	1282276,87238
497	855212,89111	1282276,87336
497	855201,86908	1282279,63978
497	855193,03210	1282284,13099
497	855185,89068	1282289,77798
497	855183,91500	1282296,41500
497	855181,35200	1282305,54100
497	855180,23600	1282311,10900
497	855179,80100	1282314,72600
497	855179,58700	1282316,32100
497	855179,24100	1282320,37000
497	855179,38100	1282321,72200
497	855179,61300	1282327,22600
497	855179,65600	1282327,80600
497	855180,55243	1282334,12712
497	855180,64911	1282331,58735
497	855181,69891	1282322,26075
497	855183,66351	1282313,54139
497	855186,81769	1282305,40375
497	855188,02448	1282300,88416
497	855190,96173	1282297,45258
497	855194,75391	1282294,96400
497	855198,32910	1282292,35578
498	856956,67600	1282340,45700
498	856959,80706	1282338,26251
498	856957,64111	1282339,61518
498	856948,97211	1282344,96277
498	856940,69629	1282351,24860
498	856932,94568	1282358,59840
498	856930,01589	1282362,43849
498	856934,48700	1282358,13900
498	856941,17200	1282352,53600
498	856949,68900	1282345,70900

499	855922,37216	1282411,13085
499	855921,86072	1282411,11280
499	855920,81276	1282411,33372
500	855933,06769	1282411,50837
500	855928,79963	1282411,35772
500	855933,31000	1282412,97700
500	855938,89500	1282415,30800
500	855941,20200	1282417,23100
500	855946,49800	1282420,33600
500	855951,29670	1282422,65610
500	855960,54350	1282427,12690
500	855960,55400	1282427,13200
500	855962,13889	1282429,07628
500	855961,59851	1282428,19257
500	855955,23712	1282418,14075
500	855944,53192	1282413,06415
501	855328,36600	1282337,88600
501	855327,78509	1282337,72678
501	855330,14270	1282338,59980
501	855339,59570	1282341,94794
501	855349,00208	1282345,34235
501	855358,33868	1282348,82075
501	855367,46790	1282352,38257
501	855376,42633	1282356,06415
501	855384,53192	1282361,01398
501	855392,23132	1282366,51179
501	855399,43793	1282372,63160
501	855406,01331	1282379,42176
501	855412,14728	1282386,83039
501	855417,87830	1282394,72095
501	855423,36688	1282402,98896
501	855428,81189	1282411,37739
501	855434,46228	1282419,82160
501	855440,82751	1282428,01819
501	855448,06989	1282435,87897
501	855456,74652	1282442,48115
501	855459,80861	1282444,05987
501	855452,86300	1282438,10200
501	855445,99900	1282430,80700
501	855438,94400	1282422,78200
501	855433,07900	1282415,83900
501	855427,45700	1282407,64200
501	855422,35400	1282398,60500
501	855416,79400	1282391,15400
501	855411,56000	1282384,68100
501	855406,49500	1282378,92600

**“POR MEDIO DE LA CUAL SE SUSTRAE DEFINITIVA Y TEMPORALMENTE UN
ÁREA DE LA RESERVA FORESTAL DEL COCUY ESTABLECIDA MEDIANTE LA
LEY 2ª DE 1959 Y SE TOMAN OTRAS DETERMINACIONES”**

501	855400,93300	1282373,05300	504	855926,69700	1282415,11400
501	855395,42500	1282368,90300	504	855923,83500	1282414,67000
501	855388,94200	1282362,43200	504	855919,67000	1282415,21800
501	855383,28000	1282358,07300	504	855912,86100	1282418,41800
501	855377,52900	1282354,69000	504	855908,93300	1282421,77100
501	855374,71200	1282353,37600	504	855905,85900	1282426,15200
501	855371,18300	1282351,76900	504	855901,95100	1282430,68900
501	855365,62700	1282349,46200	504	855896,58800	1282436,19800
501	855357,79500	1282346,68400	504	855891,72800	1282441,72800
501	855343,17700	1282341,84500	504	855887,95900	1282445,94500
501	855335,83600	1282339,52800	504	855884,38700	1282450,57900
502	855538,01428	1282444,44575	504	855881,24500	1282455,04400
502	855547,49292	1282443,04975	504	855879,02998	1282458,24014
502	855556,86829	1282443,72974	504	855881,20471	1282455,33039
502	855557,81621	1282443,90606	504	855887,41931	1282447,49860
502	855552,57500	1282441,27600	504	855893,78888	1282440,08979
502	855545,97200	1282440,66500	504	855900,28589	1282433,48157
502	855538,72400	1282441,83600	504	855906,99390	1282427,83015
502	855534,33900	1282443,65000	504	855916,64447	1282429,80878
502	855529,09200	1282446,08100	504	855923,22089	1282426,48756
502	855528,67856	1282446,36836	504	855931,25690	1282422,60596
503	856913,07600	1282407,38700	504	855939,37329	1282424,87617
503	856913,61504	1282398,55437	504	855941,61609	1282435,62757
503	856913,12347	1282400,63917	504	855942,07629	1282443,31379
503	856911,56189	1282405,38898	504	855949,66827	1282445,56635
503	856908,43829	1282414,88856	504	855959,89630	1282450,37537
503	856906,87653	1282419,63837	504	855960,37970	1282459,26435
503	856904,90411	1282424,25336	504	855959,00591	1282466,03987
503	856901,78027	1282433,75275	504	855959,94400	1282462,66400
503	856898,57410	1282443,22535	504	855960,90800	1282459,23100
503	856897,27351	1282447,30012	504	855961,69200	1282453,70400
503	856898,25300	1282445,47000	504	855963,31200	1282448,12400
503	856898,77300	1282443,88600	504	855963,27000	1282441,65500
503	856900,76800	1282439,80200	504	855962,18600	1282437,14500
503	856902,32300	1282435,52400	504	855960,54900	1282433,30300
503	856903,48600	1282433,73100	504	855957,94800	1282430,50800
503	856905,35700	1282428,58000	504	855957,75540	1282430,40050
503	856905,97300	1282427,37600	504	855949,12120	1282425,58100
503	856908,22500	1282422,19100	505	855700,19849	1282475,69794
503	856908,51900	1282421,56000	505	855704,32576	1282474,56779
503	856908,66900	1282421,09400	505	855703,65900	1282474,67900
503	856911,26600	1282414,86300	505	855696,93277	1282475,76846
504	855944,98100	1282423,27000	506	855747,28900	1282474,90800
504	855940,13900	1282420,62400	506	855738,94200	1282471,98200
504	855937,27700	1282418,99500	506	855729,49600	1282470,70700
504	855932,10800	1282416,76200	506	855721,25800	1282471,45400

"POR MEDIO DE LA CUAL SE SUSTRAE DEFINITIVA Y TEMPORALMENTE UN AREA DE LA RESERVA FORESTAL DEL COCUY ESTABLECIDA MEDIANTE LA LEY 2ª DE 1959 Y SE TOMAN OTRAS DETERMINACIONES"

506	1282473,09200	855713,17400
506	1282474,21301	855706,45291
506	1282473,81116	855709,85193
506	1282473,37495	855714,69312
506	1282473,11335	855719,51233
506	1282473,06238	855724,31372
506	1282475,35297	855728,98328
506	1282475,43195	855738,46088
506	1282477,17097	855747,78851
506	1282479,51468	855756,29451
506	1282478,72000	855755,08100
507	1282480,59894	855670,28448
507	1282478,89800	855674,97941
507	1282479,73400	855668,10700
507	1282479,85800	855662,95900
507	1282479,64800	855654,52300
507	1282478,18000	855645,83700
507	1282475,33300	855634,96700
507	1282474,90988	855632,85278
507	1282476,78736	855638,75348
507	1282479,30958	855649,12793
507	1282480,63477	855659,78333
508	1282486,66700	855841,88200
508	1282485,68500	855843,64600
508	1282483,82300	855847,88700
508	1282480,95100	855853,37300
508	1282477,78300	855858,40900
508	1282473,70600	855863,09000
508	1282468,29100	855867,47300
508	1282462,22800	855872,13300
508	1282461,32300	855872,66600
508	1282456,81400	855875,53800
508	1282452,97100	855878,38900
508	1282448,42000	855881,49000
508	1282443,50600	855885,21200
508	1282439,10700	855889,05700
508	1282433,52700	855894,26100
508	1282428,14300	855898,78600
508	1282423,26800	855902,50700
508	1282418,95300	855906,41400
508	1282415,43100	855910,50900
508	1282411,82714	855918,47214
508	1282413,42719	855910,88208
508	1282417,21717	855900,12811
508	1282423,33179	855890,48187
508	1282431,14655	855882,83588
508	1282438,95038	855876,02209
508	1282447,27796	855870,44409
508	1282455,78895	855865,12689
508	1282463,80836	855859,34131
508	1282471,02918	855853,22113
508	1282477,58558	855846,83112
508	1282483,09119	855840,06348
508	1282486,12940	855832,00708
508	1282485,84058	855823,41052
508	1282481,61896	855815,64368
508	1282479,55237	855808,50531
508	1282477,52100	855800,39630
508	1282477,80994	855790,39447
508	1282476,18915	855780,25128
508	1282474,08076	855770,06311
508	1282469,42798	855760,77972
508	1282465,18879	855751,02588
508	1282464,35139	855740,29327
508	1282463,53840	855729,74408
508	1282462,27436	855719,19812
508	1282461,19758	855708,53491
508	1282461,64435	855698,13690
508	1282463,41419	855688,20288
508	1282465,53638	855678,49731
508	1282465,27875	855668,93689
508	1282464,72260	855659,89929
508	1282464,45698	855651,55933
508	1282462,29438	855643,42792
508	1282456,20374	855636,19873
508	1282451,91559	855627,96368
508	1282446,64777	855619,51691
508	1282446,97639	855608,19452
508	1282442,85639	855599,07568
508	1282434,44178	855591,71289
508	1282427,24518	855582,59229
508	1282425,49879	855570,75909
508	1282430,47376	85557,84589
508	1282430,83216	855546,86908
508	1282433,41657	855536,45471
508	1282431,52857	855525,73907
508	1282427,03199	855514,76788
508	1282429,72059	855505,31970
508	1282430,83155	855496,28870
508	1282430,04279	855488,16309
508	1282428,89777	855481,00348
508	1282427,67316	855474,20709

**“POR MEDIO DE LA CUAL SE SUSTRAE DEFINITIVA Y TEMPORALMENTE UN
ÁREA DE LA RESERVA FORESTAL DEL COCUY ESTABLECIDA MEDIANTE LA
LEY 2ª DE 1959 Y SE TOMAN OTRAS DETERMINACIONES”**

508	855467,76428	1282424,94636
508	855461,82410	1282420,93940
508	855457,59412	1282414,27198
508	855452,79327	1282406,99879
508	855447,34229	1282399,27399
508	855441,10431	1282391,40674
508	855430,28412	1282386,35114
508	855424,54211	1282377,56739
508	855418,08911	1282368,96375
508	855414,16309	1282357,01575
508	855401,84009	1282354,02955
508	855390,90527	1282350,75837
508	855382,12372	1282344,46320
508	855372,87048	1282339,37195
508	855363,09308	1282336,00715
508	855354,13330	1282331,20795
508	855344,87488	1282327,40656
508	855337,13650	1282319,65119
508	855328,30048	1282315,63618
508	855319,46228	1282312,10895
508	855310,87793	1282308,61616
508	855302,18550	1282304,86176
508	855293,63551	1282300,46876
508	855284,76770	1282296,15717
508	855274,32727	1282294,20374
508	855263,28369	1282293,26136
508	855262,10291	1282292,59242
508	855261,97900	1282294,72200
508	855262,13400	1282299,18700
508	855264,09759	1282305,98895
508	855266,53387	1282307,47394
508	855274,69769	1282313,32740
508	855283,53809	1282318,16816
508	855292,61108	1282322,76655
508	855302,00269	1282326,81397
508	855306,40466	1282328,87064
508	855310,04100	1282329,71500
508	855319,99200	1282331,92500
508	855328,94300	1282333,60200
508	855336,83100	1282335,82200
508	855344,23900	1282338,09800
508	855358,92600	1282343,46400
508	855366,89900	1282346,81900
508	855372,00500	1282348,80000
508	855377,12100	1282350,98200
508	855379,05800	1282351,98600

508	855385,08500	1282355,21200
508	855391,38100	1282359,57600
508	855398,60300	1282365,39400
508	855401,86400	1282368,36200
508	855409,61400	1282375,23600
508	855414,71000	1282382,02900
508	855420,78500	1282388,33000
508	855425,61600	1282396,25700
508	855430,31100	1282405,46100
508	855435,72500	1282413,71600
508	855441,71600	1282420,16000
508	855448,89700	1282427,86900
508	855455,92800	1282434,91500
508	855462,41900	1282441,13300
508	855466,85200	1282444,36700
508	855469,53700	1282446,02900
508	855472,36500	1282447,06000
508	855476,26300	1282447,80900
508	855484,18900	1282449,32500
508	855496,02200	1282450,25100
508	855506,54900	1282450,06300
508	855516,53140	1282448,55677
508	855517,52374	1282448,38831
508	855525,60900	1282444,29600
508	855527,27100	1282443,45600
508	855531,42000	1282440,78200
508	855537,82700	1282438,02700
508	855545,89400	1282436,86900
508	855553,45000	1282437,47400
508	855565,30100	1282441,74900
508	855569,98700	1282445,29000
508	855574,30303	1282448,13693
508	855574,71692	1282448,27058
508	855583,49268	1282452,08796
508	855592,29132	1282456,55298
508	855601,41852	1282460,65620
508	855610,41229	1282465,02839
508	855611,12351	1282465,38062
508	855614,88500	1282466,07100
508	855620,34500	1282466,89900
508	855628,20200	1282469,89200
508	855635,78000	1282471,86400
508	855646,71100	1282474,98100
508	855655,28900	1282475,99800
508	855662,87300	1282476,12700
508	855667,70200	1282475,79100

**“POR MEDIO DE LA CUAL SE SUSTRAE DEFINITIVA Y TEMPORALMENTE UN
ÁREA DE LA RESERVA FORESTAL DEL COCUY ESTABLECIDA MEDIANTE LA
LEY 2ª DE 1959 Y SE TOMAN OTRAS DETERMINACIONES”**

508	855676,55800	1282475,28600
508	855685,85200	1282473,69400
508	855693,92700	1282473,01900
508	855703,84300	1282471,14300
508	855712,74400	1282469,71300
508	855720,46900	1282468,37100
508	855729,32600	1282467,39800
508	855739,85000	1282468,59800
508	855748,83400	1282471,39700
508	855756,48000	1282475,38300
508	855764,31000	1282481,14900
508	855767,73391	1282484,18679
508	855774,89429	1282487,82874
508	855783,73590	1282492,67914
508	855793,46252	1282496,30537
508	855803,77649	1282498,65040
508	855808,63422	1282499,65381
508	855811,82400	1282499,39200
508	855812,60200	1282499,09500
508	855818,23500	1282498,34500
508	855823,63700	1282496,59100
508	855831,03600	1282492,78500
508	855836,50500	1282489,82600
509	855862,72272	1282479,57416
509	855868,11860	1282472,88121
509	855865,34800	1282476,18100
509	855860,05700	1282481,07300
509	855854,58200	1282484,30000
509	855849,70400	1282486,53300
509	855844,64000	1282488,72000
509	855842,76300	1282489,73000
509	855838,48200	1282492,47200
509	855832,97900	1282495,79600
509	855824,91600	1282499,68800
509	855822,73502	1282500,56886
509	855825,42047	1282500,47840
509	855830,60248	1282498,49500
509	855835,79688	1282496,96497
509	855840,80713	1282494,92640
509	855845,94513	1282492,98279
509	855855,06610	1282486,94697
510	855967,49652	1282437,83796
510	855966,56944	1282436,32185
510	855967,47400	1282441,19300
510	855967,10300	1282448,35800
510	855965,97600	1282454,15000

510	855964,42300	1282460,09400
510	855963,19900	1282463,56300
510	855961,62000	1282470,68800
510	855959,41100	1282478,57300
510	855958,96900	1282479,95800
510	855956,14700	1282487,39300
510	855953,80800	1282493,10900
510	855952,92000	1282494,83600
510	855952,03300	1282498,83700
510	855951,48500	1282500,29900
510	855951,00900	1282505,61200
510	855951,38300	1282508,71600
510	855952,12400	1282513,58500
510	855953,94200	1282518,82100
510	855956,13557	1282527,82846
510	855956,44568	1282518,76996
510	855963,48950	1282510,54877
510	855970,01489	1282502,27595
510	855968,39490	1282491,45496
510	855969,72913	1282481,30256
510	855972,01428	1282470,99396
510	855973,53870	1282459,93238
510	855972,37952	1282448,51655
511	855179,37189	1282401,38935
511	855179,38545	1282400,77796
511	855179,28200	1282401,08400
511	855177,61700	1282407,55500
511	855177,09700	1282414,95100
511	855177,63400	1282424,15800
511	855177,47600	1282430,45700
511	855177,92800	1282434,62600
511	855178,01500	1282437,28000
511	855178,63500	1282441,51900
511	855178,80200	1282451,07300
511	855179,20900	1282459,24200
511	855179,22200	1282468,01900
511	855180,60500	1282478,00200
511	855182,65700	1282489,62500
511	855185,98900	1282499,58000
511	855188,73000	1282506,78100
511	855195,11400	1282519,96000
511	855197,73000	1282526,97100
511	855198,71149	1282531,49272
511	855198,38550	1282527,88758
511	855195,99652	1282517,64655
511	855193,06531	1282507,89374

**“POR MEDIO DE LA CUAL SE SUSTRAE DEFINITIVA Y TEMPORALMENTE UN
ÁREA DE LA RESERVA FORESTAL DEL COCUY ESTABLECIDA MEDIANTE LA
LEY 2ª DE 1959 Y SE TOMAN OTRAS DETERMINACIONES”**

511	855189,67310	1282498,47455
511	855186,69672	1282488,95295
511	855184,27850	1282479,37336
511	855181,90552	1282469,94520
511	855180,26672	1282460,45338
511	855179,43188	1282450,92060
511	855179,05469	1282441,22175
511	855179,05188	1282431,36017
511	855178,64331	1282421,38215
511	855178,58789	1282411,38056
512	856871,34800	1282524,34100
512	856871,82209	1282522,06995
512	856869,38171	1282527,78138
512	856865,08972	1282536,57099
512	856860,42853	1282545,27320
512	856860,09604	1282545,86263
512	856864,72000	1282539,31700
512	856868,91000	1282532,06300
512	856869,15500	1282531,25100
513	855947,65700	1282504,90600
513	855947,98989	1282502,69946
513	855946,88190	1282506,15876
513	855947,30267	1282516,81519
513	855945,50208	1282526,63117
513	855944,30231	1282537,10560
513	855938,67767	1282547,05775
513	855931,44489	1282557,07435
513	855935,46527	1282567,20417
513	855938,00133	1282575,86873
513	855939,22400	1282573,26800
513	855940,29200	1282568,32300
513	855941,99900	1282560,95500
513	855943,22600	1282555,07400
513	855945,10900	1282549,03300
513	855946,75100	1282543,63400
513	855949,41300	1282538,72300
513	855951,61100	1282532,86300
513	855952,56100	1282528,38200
513	855950,79600	1282519,51600
513	855948,88200	1282514,21900
513	855947,95100	1282508,80100
514	855198,44032	1282549,52997
514	855198,44855	1282549,43805
514	855195,82700	1282557,36100
514	855191,33600	1282565,82500
514	855188,10300	1282570,34300

514	855183,67700	1282575,58900
514	855177,92500	1282581,01900
514	855169,78300	1282587,98600
514	855164,27700	1282592,33800
514	855156,54300	1282596,00700
514	855149,30000	1282599,98100
514	855141,44300	1282604,80600
514	855133,91700	1282610,12300
514	855127,96800	1282614,78700
514	855122,19000	1282620,02200
514	855116,66500	1282625,89300
514	855112,68000	1282630,54300
514	855107,80100	1282637,51700
514	855104,72100	1282644,52300
514	855102,74900	1282650,35900
514	855100,26600	1282657,46900
514	855099,46237	1282660,61450
514	855100,62390	1282658,42139
514	855105,44647	1282649,65894
514	855109,54413	1282640,81818
514	855114,45569	1282632,65620
514	855120,03290	1282625,38575
514	855126,26892	1282618,78419
514	855133,66711	1282612,90894
514	855141,63129	1282607,42658
514	855150,25409	1282602,49915
514	855158,74628	1282597,20319
514	855167,21692	1282591,51758
514	855175,76349	1282585,59516
514	855183,65088	1282578,35535
514	855190,32129	1282569,75056
514	855195,47791	1282560,10474
515	855959,88200	1282638,94200
515	855959,37170	1282638,79283
515	855961,92548	1282647,11475
515	855964,11908	1282657,69617
515	855975,24432	1282662,31538
515	855979,46710	1282671,51459
515	855986,21546	1282678,03081
515	855985,75700	1282677,05800
515	855982,38000	1282669,94500
515	855978,18000	1282660,89100
515	855973,16400	1282650,81000
515	855966,55800	1282643,51900
516	855178,20200	1282304,61700
516	855179,78116	1282296,82690

“POR MEDIO DE LA CUAL SE SUSTRAE DEFINITIVA Y TEMPORALMENTE UN ÁREA DE LA RESERVA FORESTAL DEL COCUY ESTABLECIDA MEDIANTE LA LEY 2ª DE 1959 Y SE TOMAN OTRAS DETERMINACIONES”

516	855177,42047	1282299,85340
516	855157,43348	1282304,90674
516	855160,32233	1282319,12696
516	855158,35327	1282330,61359
516	855156,73932	1282341,10779
516	855158,31329	1282351,13019
516	855159,28912	1282361,14277
516	855160,09052	1282371,15314
516	855160,89191	1282381,16376
516	855164,15411	1282391,20399
516	855163,71667	1282401,19935
516	855164,04828	1282411,20417
516	855167,10730	1282421,24195
516	855162,58350	1282431,24116
516	855158,35413	1282441,58179
516	855158,73187	1282452,36896
516	855166,29211	1282462,54340
516	855167,84070	1282473,04780
516	855173,33893	1282482,39619
516	855174,66052	1282492,59998
516	855179,38892	1282501,64576
516	855182,23291	1282511,32279
516	855184,53088	1282520,76154
516	855186,68250	1282529,90717
516	855187,99469	1282538,97498
516	855187,32709	1282547,73817
516	855181,36609	1282554,79560
516	855177,20227	1282561,52839
516	855172,41089	1282567,72675
516	855166,58490	1282573,72596
516	855159,31128	1282579,21979
516	855151,23932	1282584,41700
516	855144,42932	1282592,55799
516	855135,55432	1282597,36616
516	855125,23413	1282600,73896
516	855117,28333	1282608,21436
516	855103,97449	1282611,62678
516	855102,43909	1282625,01777
516	855097,46912	1282634,48878
516	855092,67750	1282643,78358
516	855088,96149	1282653,02497
516	855084,39209	1282661,77015
516	855081,26813	1282670,93000
516	855076,98169	1282679,19318
516	855071,22247	1282686,23658
516	855064,45508	1282692,15076

516	855057,01233	1282697,27875
516	855048,83588	1282701,66035
516	855039,91162	1282703,49112
516	855046,50800	1282705,05000
516	855051,48500	1282706,17000
516	855058,29200	1282707,75300
516	855061,73369	1282707,93133
516	855062,27087	1282707,67060
516	855071,15088	1282701,23597
516	855079,14209	1282693,90076
516	855085,62268	1282685,37256
516	855091,80768	1282676,80360
516	855092,04550	1282676,25364
516	855093,14900	1282671,25700
516	855094,81500	1282665,00900
516	855097,51200	1282656,51000
516	855099,96500	1282649,59900
516	855101,89200	1282643,86300
516	855105,41900	1282636,26700
516	855109,86100	1282629,16800
516	855114,07700	1282623,99000
516	855120,00500	1282617,77300
516	855125,66100	1282612,07500
516	855131,37700	1282607,14500
516	855139,75200	1282601,54100
516	855147,70600	1282597,11300
516	855155,05400	1282593,29000
516	855162,51900	1282588,96900
516	855168,15300	1282585,94700
516	855175,74500	1282578,66300
516	855181,12000	1282572,55600
516	855184,99900	1282567,61600
516	855187,89500	1282563,86700
516	855192,43200	1282555,90500
516	855194,73900	1282548,75400
516	855195,92600	1282541,66700
516	855195,27600	1282533,20800
516	855194,24100	1282528,05800
516	855192,08400	1282520,96200
516	855185,55000	1282507,93300
516	855182,59900	1282500,87400
516	855179,03200	1282490,78100
516	855176,45600	1282478,49700
516	855175,25100	1282469,08200
516	855174,65100	1282459,79900
516	855174,56100	1282451,24300

**“POR MEDIO DE LA CUAL SE SUSTRAE DEFINITIVA Y TEMPORALMENTE UN
ÁREA DE LA RESERVA FORESTAL DEL COCUY ESTABLECIDA MEDIANTE LA
LEY 2ª DE 1959 Y SE TOMAN OTRAS DETERMINACIONES”**

516	855174,91300	1282447,56900	518	855002,69700	1282718,89700
516	855174,51500	1282441,42100	518	855008,82100	1282714,14700
516	855174,04800	1282435,22600	518	855016,59800	1282708,86600
516	855173,64700	1282430,62400	518	855022,81259	1282705,65856
516	855173,28500	1282424,25000	518	855020,10608	1282705,99598
516	855173,48500	1282413,15900	518	855010,05627	1282706,27479
516	855174,29600	1282406,69600	518	855000,06207	1282706,97559
516	855175,90100	1282399,93300	518	854990,11011	1282707,99634
516	855178,64700	1282392,03800	518	854980,16467	1282709,06715
516	855179,71197	1282389,62202	518	854970,18530	1282709,87995
516	855180,26172	1282381,39875	518	854960,31171	1282711,49518
516	855180,93127	1282371,40620	518	854950,42853	1282713,03718
516	855180,78528	1282361,40375	518	854940,41968	1282713,63416
516	855180,15598	1282351,95693	518	854930,26172	1282715,08680
516	855178,43800	1282346,69700	518	854920,37671	1282719,38880
516	855176,61900	1282338,20800	518	854910,46570	1282723,70716
516	855175,62900	1282328,44100	518	854905,51252	1282726,14805
516	855175,60100	1282327,79700	518	854908,80200	1282725,07500
516	855175,80700	1282321,69400	519	854932,47028	1282728,60676
516	855177,01400	1282310,53300	519	854939,54740	1282727,48198
517	855043,27448	1282721,31715	519	854936,03900	1282727,51100
517	855052,39832	1282712,46235	519	854925,64900	1282727,71600
517	855055,01637	1282711,19165	519	854916,87700	1282727,86000
517	855050,71600	1282710,21400	519	854910,23200	1282728,36000
517	855045,91700	1282708,73600	519	854903,75500	1282730,63900
517	855039,56900	1282707,45800	519	854896,40000	1282735,06700
517	855031,77500	1282706,82700	519	854891,08000	1282739,72500
517	855024,52400	1282709,04100	519	854887,50200	1282744,22400
517	855018,43100	1282711,81600	519	854884,85100	1282749,00100
517	855011,37700	1282717,23900	519	854882,83600	1282758,17200
517	855009,68763	1282718,40094	519	854882,62385	1282765,97147
517	855011,62128	1282718,13935	519	854882,97931	1282764,94276
517	855022,30249	1282722,64619	519	854884,43488	1282760,38697
517	855032,82910	1282724,10535	519	854886,52448	1282756,18958
518	854916,76300	1282724,39900	519	854888,83289	1282752,29096
518	854925,06400	1282724,00000	519	854891,60431	1282748,40937
518	854936,33700	1282724,27400	519	854894,61768	1282744,92420
518	854946,11700	1282723,15200	519	854897,95428	1282741,70716
518	854952,57300	1282723,29600	519	854901,55829	1282738,81635
518	854958,79500	1282724,44200	519	854905,41150	1282736,26356
518	854959,23230	1282724,51547	519	854909,51251	1282734,05915
518	854961,96552	1282724,03260	519	854913,77393	1282732,22797
518	854972,02753	1282723,84595	519	854918,17493	1282730,72315
518	854981,94989	1282722,59955	519	854923,00232	1282730,33155
518	854991,78967	1282720,72974	520	856802,96800	1282646,16400
518	855001,50782	1282719,50564	520	856805,07741	1282641,84040

**“POR MEDIO DE LA CUAL SE SUSTRAE DEFINITIVA Y TEMPORALMENTE UN
ÁREA DE LA RESERVA FORESTAL DEL COCUY ESTABLECIDA MEDIANTE LA
LEY 2ª DE 1959 Y SE TOMAN OTRAS DETERMINACIONES”**

520	856800,65869	1282649,24140
520	856795,87592	1282658,02619
520	856790,85608	1282666,67518
520	856785,93011	1282675,37775
520	856780,95673	1282684,05335
520	856775,98309	1282692,72877
520	856771,01007	1282701,40455
520	856765,86530	1282709,98200
520	856760,19250	1282718,25660
520	856755,43927	1282727,05836
520	856751,49268	1282736,32239
520	856749,00610	1282740,66035
520	856745,30548	1282744,30176
520	856741,16089	1282753,37855
520	856735,73071	1282761,52277
520	856730,15167	1282769,42036
520	856724,02368	1282776,68177
520	856717,28528	1282783,52375
520	856710,00989	1282790,06476
520	856702,45312	1282796,46497
520	856701,51612	1282797,21923
520	856703,05500	1282796,22500
520	856711,31300	1282790,84600
520	856718,96700	1282785,04000
520	856723,87300	1282780,85100
520	856728,63900	1282773,37700
520	856732,95800	1282766,24700
520	856737,75000	1282758,66600
520	856743,63200	1282750,00400
520	856750,94500	1282739,59400
520	856756,26700	1282731,08100
520	856760,95000	1282722,67900
520	856765,06300	1282715,09800
520	856769,45000	1282706,64800
520	856774,39700	1282697,62000
520	856779,47100	1282688,69100
520	856782,61200	1282681,93600
520	856783,48400	1282681,36700
520	856785,45100	1282677,04000
520	856789,39000	1282670,08000
520	856793,17600	1282663,44500
520	856796,71100	1282657,52700
520	856799,84600	1282651,98900
520	856800,96300	1282650,38000
521	856160,54950	1282817,33911
521	856167,67300	1282816,98500

521	856174,20547	1282817,19615
521	856183,86951	1282814,80555
521	856193,82428	1282813,44300
521	856203,49249	1282811,30817
521	856212,90491	1282809,88099
521	856222,09290	1282808,34339
521	856223,07627	1282808,48255
521	856231,72100	1282799,68700
521	856232,24361	1282799,41437
521	856222,05573	1282797,76636
521	856211,25092	1282797,55537
521	856200,80090	1282799,02997
521	856191,03131	1282801,69575
521	856181,60809	1282805,29420
521	856172,02112	1282808,20338
521	856167,62082	1282808,94933
522	856158,18324	1282820,91345
522	856157,53935	1282820,91050
522	856157,37489	1282821,10563
523	856151,36731	1282822,53385
523	856150,62605	1282821,90882
523	856148,24600	1282822,28300
523	856138,57700	1282824,85900
523	856129,20700	1282827,92800
523	856127,83349	1282828,34805
523	856135,25232	1282826,48359
523	856144,95453	1282824,05836
524	856127,82300	1282824,87500
524	856137,52200	1282821,71500
524	856147,03564	1282818,88142
524	856141,96071	1282814,60226
524	856132,88812	1282816,53998
524	856123,21991	1282819,10755
524	856113,53027	1282821,42298
524	856104,04053	1282823,44056
524	856094,71033	1282824,70820
524	856085,47870	1282824,49476
524	856076,67108	1282822,66975
524	856068,34570	1282819,23517
524	856060,74890	1282814,40198
524	856054,04608	1282808,34516
524	856048,46069	1282801,16755
524	856045,39508	1282792,46839
524	856042,30951	1282783,60718
524	856040,06311	1282774,14899
524	856038,02991	1282764,41138

**“POR MEDIO DE LA CUAL SE SUSTRAE DEFINITIVA Y TEMPORALMENTE UN
 ÁREA DE LA RESERVA FORESTAL DEL COCUY ESTABLECIDA MEDIANTE LA
 LEY 2ª DE 1959 Y SE TOMAN OTRAS DETERMINACIONES”**

524	856036,30432	1282754,46320
524	856034,67712	1282744,32435
524	856031,23810	1282734,43915
524	856026,61652	1282724,95240
524	856022,24292	1282715,55439
524	856018,02972	1282706,07477
524	856013,09068	1282697,21277
524	856007,64551	1282688,82075
524	856002,30389	1282680,36396
524	855996,36829	1282672,30140
524	855990,82611	1282663,97755
524	855985,02069	1282655,82838
524	855978,99988	1282647,82215
524	855973,21252	1282639,68659
524	855969,88013	1282630,19337
524	855966,75909	1282621,15674
524	855964,03052	1282612,55958
524	855961,82727	1282604,06019
524	855960,73328	1282595,41535
524	855959,52228	1282586,62476
524	855956,61108	1282577,37659
524	855953,39569	1282567,54078
524	855953,74432	1282557,56580
524	855953,79510	1282547,67878
524	855955,25928	1282538,02619
524	855955,97052	1282530,08742
524	855955,35600	1282533,49100
524	855952,56500	1282539,76800
524	855950,09700	1282545,04000
524	855948,16900	1282550,49200
524	855946,91500	1282556,09700
524	855945,93000	1282561,52100
524	855944,41100	1282569,12200
524	855942,63000	1282574,14900
524	855939,78338	1282580,44927
524	855942,99072	1282587,72297
524	855940,49310	1282598,66675
524	855942,98389	1282609,28297
524	855946,85028	1282619,45154
524	855952,24437	1282628,78040
524	855957,11338	1282634,86777
524	855961,04600	1282635,86100
524	855969,60900	1282641,70000
524	855975,95100	1282649,69500
524	855981,87500	1282660,54600
524	855985,61500	1282669,03400

524	855988,38500	1282676,25800
524	855993,01200	1282685,33400
524	855999,64300	1282695,56600
524	856006,89300	1282704,42700
524	856012,99000	1282711,35100
524	856019,72200	1282720,49900
524	856024,64000	1282730,92800
524	856027,95200	1282741,10600
524	856030,43500	1282751,27500
524	856031,80900	1282757,06400
524	856034,16100	1282770,45400
524	856036,03100	1282779,04300
524	856037,03600	1282782,52200
524	856038,03600	1282787,64500
524	856039,42200	1282791,83600
524	856042,87000	1282801,28000
524	856046,61600	1282807,82500
524	856050,71200	1282813,21600
524	856055,92000	1282817,96100
524	856062,05000	1282821,93400
524	856070,53400	1282824,97200
524	856079,60700	1282827,07900
524	856085,08800	1282828,29200
524	856095,22900	1282829,74700
524	856106,09500	1282829,40600
524	856116,87000	1282827,69400
525	856105,82928	1282833,92518
525	856111,51420	1282832,48736
525	856106,61700	1282833,29000
525	856094,72300	1282833,31400
525	856084,82900	1282832,56400
525	856077,89500	1282831,41200
525	856069,68900	1282829,32500
525	856059,58200	1282824,88400
525	856053,43800	1282820,66300
525	856047,81200	1282815,60200
525	856043,33300	1282809,52500
525	856039,89900	1282802,75900
525	856035,98800	1282792,71100
525	856034,79700	1282788,41700
525	856033,43700	1282783,43300
525	856032,75100	1282780,13400
525	856030,84200	1282770,63400
525	856028,66400	1282757,23700
525	856027,41400	1282752,20100
525	856024,88700	1282742,16900

528	856021,62900	1282732,31700
528	856017,19300	1282722,04800
528	856010,69500	1282713,60400
528	856004,80984	1282706,96253
528	856008,16333	1282712,65737
528	856013,48572	1282720,50556
528	856017,11133	1282729,42335
528	856020,65350	1282738,08839
528	856022,51111	1282747,42554
528	856025,55591	1282756,69398
528	856027,10608	1282766,46619
528	856027,65491	1282776,62000
528	856031,46948	1282786,37855
528	856033,30573	1282797,08515
528	856036,92133	1282807,88099
528	856045,15969	1282816,07099
528	856053,67853	1282823,39014
528	856062,61792	1282830,29536
528	856073,25409	1282834,15516
528	856084,36688	1282836,11597
528	856095,32050	1282835,89637
528	856099,27900	1282824,10200
528	856073,68428	1282819,46978
528	856071,08728	1282821,48719
528	856063,10211	1282828,03455
528	856056,11768	1282835,99036
528	856049,95068	1282844,67860
528	856049,63322	1282845,28667
528	856055,43500	1282838,76500
528	856063,28100	1282830,65600
528	854850,88708	1282839,09675
528	854854,43295	1282834,61321
528	854849,18700	1282838,67900
528	854844,13100	1282843,24800
528	854838,83900	1282849,34400
528	854834,68200	1282855,21300
528	854832,06653	1282860,55632
528	854837,34729	1282854,05915
528	854846,53387	1282848,81080
528	856244,31268	1282801,04316
528	856239,56609	1282800,41066
528	856239,07000	1282800,43600
528	856234,26300	1282803,29400
528	856227,73434	1282809,14171
528	856230,90631	1282809,59058
528	856238,68030	1282813,52076

528	856245,75952	1282818,09119
528	856252,08209	1282823,65656
528	856256,06348	1282831,29737
528	856262,43707	1282838,30140
528	856265,57507	1282847,37397
528	856268,36700	1282857,90300
528	856269,17697	1282861,82406
528	856267,91412	1282857,01240
528	856269,17697	1282861,82406
528	856268,36700	1282857,90300
528	856266,99800	1282849,73900
528	856264,17500	1282836,39600
528	856262,09000	1282828,15100
528	856260,00300	1282819,64700
528	856259,08670	1282814,20477
528	856253,27490	1282808,12775
528	854754,04500	1282897,02800
529	854760,13100	1282896,71200
529	854773,44600	1282896,84000
529	854782,30700	1282896,43800
529	854789,52400	1282896,24600
529	854792,83842	1282895,64699
529	854801,80627	1282890,89777
529	854810,53992	1282884,67914
529	854817,73010	1282877,11097
529	854823,07224	1282870,96105
529	854825,32500	1282864,60100
529	854827,13300	1282860,79200
529	854830,55100	1282853,41400
529	854835,42400	1282846,32700
529	854840,58600	1282840,28000
529	854846,21200	1282835,20600
529	854852,91800	1282829,75200
529	854859,28900	1282825,10200
529	854863,97884	1282820,03106
529	854867,37988	1282812,63776
529	854872,27728	1282803,35615
529	854875,32092	1282793,55335
529	854878,18170	1282783,91236
529	854879,02490	1282778,84876
529	854879,81610	1282774,09717
529	854879,82627	1282774,06775
529	854879,23800	1282768,58100
529	854879,14400	1282757,65200
529	854881,68500	1282747,37700
529	854882,26411	1282746,27743
529	854878,58252	1282751,85474

"POR MEDIO DE LA CUAL SE SUSTRAE DEFINITIVA Y TEMPORALMENTE UN AREA DE LA RESERVA FORESTAL DEL COCUY ESTABLECIDA MEDIANTE LA LEY 2ª DE 1959 Y SE TOMAN OTRAS DETERMINACIONES"

05 AGO 2014

“POR MEDIO DE LA CUAL SE SUSTRAE DEFINITIVA Y TEMPORALMENTE UN ÁREA DE LA RESERVA FORESTAL DEL COCUY ESTABLECIDA MEDIANTE LA LEY 2ª DE 1959 Y SE TOMAN OTRAS DETERMINACIONES”

529	854874,43689	1282761,62055
529	854869,15668	1282770,76740
529	854863,70569	1282779,77857
529	854860,42908	1282789,14179
529	854857,68768	1282798,29175
529	854854,68469	1282806,99958
529	854851,16791	1282815,36378
529	854846,34528	1282823,07795
529	854841,35272	1282831,23859
529	854835,88928	1282839,42097
529	854829,60748	1282847,19215
529	854820,36353	1282852,35895
529	854812,66968	1282858,82355
529	854806,06232	1282865,69434
529	854799,90668	1282872,58875
529	854793,61890	1282878,83039
529	854786,58130	1282884,21839
529	854778,81927	1282888,93775
529	854770,07410	1282891,46699
529	854760,98828	1282892,10279
529	854751,88751	1282891,44617
529	854742,75049	1282889,89979
529	854733,57867	1282887,23835
529	854724,45367	1282883,47535
529	854714,58069	1282881,52814
529	854704,63068	1282879,80414
529	854694,91632	1282877,25196
529	854685,08313	1282874,42457
529	854674,92090	1282872,22956
529	854673,33056	1282872,03229
529	854679,79800	1282873,99100
529	854685,49400	1282875,86400
529	854694,06100	1282879,08800
529	854704,06400	1282883,87400
529	854714,24800	1282888,37500
529	854722,57600	1282891,25100
529	854733,41000	1282893,99900
529	854745,77800	1282896,29300
530	856278,81400	1282898,11000
530	856278,05257	1282895,70618
530	856279,56339	1282901,51391
531	854771,86932	1282901,98420
531	854775,22444	1282901,29807
531	854773,39900	1282901,31300
531	854760,04200	1282901,81200
531	854753,31100	1282900,89100

531	854745,19400	1282899,87000
531	854732,06300	1282897,98900
531	854721,67100	1282895,14400
531	854712,57400	1282891,66100
531	854702,16400	1282887,64100
531	854692,31200	1282883,06500
531	854683,95800	1282879,93300
531	854678,45300	1282877,69400
531	854672,49200	1282875,66100
531	854671,10500	1282875,52500
531	854666,19400	1282874,29500
531	854658,90500	1282873,78400
531	854653,61900	1282874,56600
531	854647,33400	1282876,00900
531	854643,20500	1282878,33300
531	854639,45200	1282880,86800
531	854635,75500	1282884,22300
531	854632,23500	1282887,54700
531	854631,06300	1282890,25500
531	854630,59633	1282890,71226
531	854637,51367	1282886,82856
531	854641,10352	1282884,37635
531	854654,84747	1282880,52997
531	854664,11090	1282879,93458
531	854673,47089	1282880,84119
531	854687,54468	1282884,17359
531	854692,02911	1282886,43037
531	854701,65033	1282889,07239
531	854711,15009	1282892,19678
531	854720,69287	1282895,19556
531	854730,34692	1282898,18976
531	854740,32190	1282900,78498
531	854750,67529	1282902,54877
531	854761,28967	1282903,60737
532	856283,70000	1282916,91700
532	856283,15864	1282915,10673
532	856284,33858	1282919,60699
533	856620,69100	1282919,51800
533	856621,52788	1282916,33799
533	856620,15009	1282919,35596
533	856615,53552	1282927,83759
533	856610,71869	1282936,33997
533	856605,13232	1282944,50538
533	856599,35510	1282952,62580
533	856593,54028	1282960,76118
533	856587,07813	1282968,43677

**“POR MEDIO DE LA CUAL SE SUSTRAE DEFINITIVA Y TEMPORALMENTE UN
ÁREA DE LA RESERVA FORESTAL DEL COCUY ESTABLECIDA MEDIANTE LA
LEY 2ª DE 1959 Y SE TOMAN OTRAS DETERMINACIONES”**

533	856581,53210	1282976,87415
533	856575,96509	1282985,44794
533	856574,26477	1282988,40764
533	856576,94400	1282984,81800
533	856583,20200	1282977,52800
533	856589,06900	1282971,41900
533	856593,66900	1282965,93100
533	856597,02500	1282961,66800
533	856601,83100	1282955,24200
533	856607,81200	1282947,34500
533	856612,33500	1282940,73500
533	856614,80500	1282935,31000
533	856618,35800	1282928,37400
534	854569,55408	1282942,78297
534	854574,06884	1282938,03458
534	854573,98500	1282938,09700
534	854568,75900	1282942,20500
534	854564,81400	1282946,36200
534	854561,28700	1282950,19900
534	854558,49600	1282952,47400
534	854555,61000	1282957,02300
534	854553,29200	1282960,30400
534	854551,29200	1282965,13200
534	854549,98300	1282973,49100
534	854549,17300	1282978,51800
534	854548,04000	1282984,73100
534	854546,62900	1282991,57400
534	854544,23600	1282999,24400
534	854541,90000	1283005,54100
534	854540,34500	1283011,58700
534	854539,01000	1283018,33500
534	854537,57800	1283027,49600
534	854537,32509	1283028,67838
534	854539,00110	1283023,81715
534	854541,64832	1283013,87879
534	854544,26007	1283004,20435
534	854547,07550	1282994,59479
534	854549,67468	1282985,09278
534	854552,53113	1282975,92914
534	854555,10309	1282966,80280
534	854558,91351	1282958,27375
534	854563,84491	1282950,28638
535	854446,02200	1283054,12200
535	854439,06600	1283053,18600
535	854434,97700	1283053,60100
535	854429,38300	1283054,59100

535	854426,22888	1283055,40174
535	854432,52173	1283057,17475
535	854442,25830	1283059,50214
535	854452,16870	1283060,91614
535	854457,14114	1283061,30301
535	854455,82800	1283059,92300
535	854451,39300	1283056,69900
536	854520,79946	1283053,93911
536	854524,27100	1283050,10100
536	854528,48400	1283044,18200
536	854530,46600	1283039,67200
536	854532,32500	1283034,25300
536	854533,47900	1283026,83200
536	854534,74000	1283017,50400
536	854536,18100	1283010,74800
536	854538,17200	1283004,48400
536	854539,98400	1282998,02700
536	854542,17800	1282990,97700
536	854543,92400	1282984,49600
536	854544,51200	1282977,02200
536	854545,62800	1282972,82500
536	854547,55600	1282963,96900
536	854549,44800	1282959,35900
536	854551,68200	1282954,52900
536	854554,19000	1282950,42300
536	854557,77300	1282946,77700
536	854561,55500	1282943,01600
536	854566,21000	1282939,73300
536	854572,08400	1282934,75100
536	854576,68700	1282930,87800
536	854580,86600	1282927,12800
536	854587,71500	1282920,73500
536	854592,36400	1282917,18000
536	854597,79000	1282912,36200
536	854603,06600	1282908,18300
536	854608,99400	1282903,20900
536	854614,49200	1282898,64000
536	854618,88000	1282894,98100
536	854623,22200	1282891,12800
536	854626,77600	1282887,45300
536	854628,44500	1282885,44200
536	854633,00600	1282881,07100
536	854636,87000	1282877,90800
536	854641,42100	1282874,85700
536	854643,90044	1282873,63312
536	854642,95093	1282873,84534

**“POR MEDIO DE LA CUAL SE SUSTRAE DEFINITIVA Y TEMPORALMENTE UN
ÁREA DE LA RESERVA FORESTAL DEL COCUY ESTABLECIDA MEDIANTE LA
LEY 2ª DE 1959 Y SE TOMAN OTRAS DETERMINACIONES”**

536	854632,98132	1282878,05237	536	854402,74890	1283053,14997
536	854623,50610	1282882,85535	536	854413,00128	1283052,77076
536	854613,75427	1282887,35859	536	854417,26799	1283053,49865
536	854605,68250	1282893,63996	536	854422,51400	1283052,11300
536	854598,34308	1282900,45356	536	854428,63200	1283050,72100
536	854590,45410	1282906,60755	536	854433,97200	1283049,79900
536	854583,27191	1282913,60816	536	854439,01000	1283049,35200
536	854574,93890	1282919,40076	536	854447,41000	1283050,36800
536	854566,65552	1282925,69556	536	854453,11500	1283052,60200
536	854559,52271	1282933,71656	536	854457,92800	1283055,31100
536	854554,37769	1282943,43775	536	854464,26380	1283062,05575
536	854548,80908	1282952,55335	536	854472,16351	1283063,43055
536	854543,58173	1282961,92676	536	854482,38110	1283066,58619
536	854532,11609	1282969,30457	536	854493,50189	1283069,44776
536	854533,15112	1282980,82557	536	854504,88287	1283065,68397
536	854531,21307	1282990,90278	536	854514,40631	1283058,82618
536	854531,65991	1283001,27735	537	854352,32710	1283031,52127
536	854530,60150	1283011,28040	537	854331,00751	1283022,76020
536	854527,96753	1283020,57380	537	854318,89313	1283025,10517
536	854524,23511	1283029,08796	537	854308,35529	1283031,38074
536	854519,11932	1283036,03754	537	854295,08035	1283051,40399
536	854513,26892	1283041,53754	537	854296,52200	1283057,71400
536	854506,63171	1283045,54096	537	854297,77000	1283067,34300
536	854499,29688	1283047,42615	537	854297,90795	1283069,73017
536	854492,07867	1283050,02497	537	854311,71411	1283074,52454
536	854483,37952	1283052,29017	537	854324,55353	1283063,36915
536	854473,99292	1283052,36256	537	854331,02930	1283058,45118
536	854464,31329	1283050,61060	537	854338,10730	1283053,91736
536	854454,19269	1283050,29835	537	854352,35530	1283045,47750
536	854444,38287	1283048,35657	537	854352,03600	1283044,54500
536	854434,77948	1283045,33057	537	854351,49900	1283035,83600
536	854425,38989	1283041,18415	538	856291,34500	1282942,60800
536	854415,99109	1283037,08515	538	856287,84644	1282933,31880
536	854406,84930	1283031,63880	538	856288,12347	1282934,41798
536	854397,13928	1283029,17316	538	856290,58691	1282944,07996
536	854387,70428	1283025,26435	538	856291,97467	1282953,80897
536	854378,32550	1283019,35175	538	856295,23853	1282962,92860
536	854366,58508	1283023,38496	538	856295,49030	1282972,31177
536	854355,69428	1283031,96023	538	856294,67389	1282981,65259
536	854355,00000	1283035,72100	538	856293,17609	1282991,03815
536	854355,91500	1283043,53500	538	856291,16669	1283000,59815
536	854356,49387	1283044,96509	538	856288,90509	1283010,28754
536	854363,64368	1283048,38795	538	856286,26190	1283019,93195
536	854372,33087	1283053,59455	538	856283,49548	1283029,54255
536	854381,96149	1283055,39075	538	856280,22192	1283039,01417
536	854392,48132	1283053,60859	538	856277,67352	1283048,68458

“POR MEDIO DE LA CUAL SE SUSTRAE DEFINITIVA Y TEMPORALMENTE UN AREA DE LA RESERVA FORESTAL DEL COCUY ESTABLECIDA MEDIANTE LA LEY 2ª DE 1959 Y SE TOMAN OTRAS DETERMINACIONES”

540	1283102,24836	540	853610,41528
540	1283101,23859	540	853599,12769
540	1283101,50959	540	853586,64990
540	1283114,98456	540	853576,76752
540	1283118,92817	540	853567,08130
540	1283122,90121	540	853561,50661
540	1283125,52900	540	853567,56600
541	1283128,62379	541	854177,75708
541	1283125,44160	541	854187,77393
541	1283122,91157	541	854197,92230
541	1283122,05216	541	854202,37756
541	1283118,32200	541	854208,32400
541	1283113,11600	541	854217,72600
541	1283109,25900	541	854226,14200
541	1283106,40800	541	854235,61000
541	1283106,01347	541	854241,90233
541	1283103,54218	541	854246,00848
541	1283099,92377	541	854256,03693
541	1283095,87739	541	854265,63708
541	1283090,79078	541	854274,33173
541	1283083,58680	541	854281,41687
541	1283074,57477	541	854287,12811
541	1283070,28958	541	854293,24442
541	1283068,02600	541	854293,26900
541	1283058,47700	541	854291,59900
541	1283055,87001	541	854291,23797
541	1283059,40876	541	854288,16272
541	1283057,87476	541	854274,43610
541	1283063,13636	541	854265,87451
541	1283069,81019	541	854258,38647
541	1283076,48395	541	854250,89807
541	1283082,54719	541	854243,15808
541	1283091,35816	541	854237,79993
541	1283096,45716	541	854230,10089
541	1283100,68616	541	854222,05072
541	1283098,22877	541	854211,72168
541	1283099,46277	541	854203,36530
541	1283100,91657	541	854194,89148
541	1283101,96839	541	854185,92371
541	1283102,77637	541	854176,36810
541	1283103,71058	541	854166,42072
541	1283105,37000	541	854156,49432
541	1283107,41614	541	854146,58832
541	1283114,15955	541	854136,92960
541	1283115,57654	541	854126,99030
541	1283116,77198	541	854117,03949
540	1283058,27039	540	856274,81671
538	1283067,17400	538	856273,17400
538	1283075,71300	538	856270,78800
538	1283084,64400	538	856268,49700
538	1283094,03200	538	856266,22700
538	1283104,38400	538	856264,24200
538	1283114,23300	538	856260,05500
538	1283117,33312	538	856258,72815
538	1283116,04615	538	856259,12988
538	1283106,52119	538	856262,00708
538	1283096,93995	538	856264,69110
538	1283087,29835	538	856267,23352
538	1283077,64374	538	856269,83972
538	1283067,97376	538	856272,38867
540	1283124,41035	540	853579,44989
540	1283126,69959	540	853588,63190
540	1283127,08356	540	853597,30389
540	1283125,18360	540	853606,97571
540	1283125,29507	540	853616,61883
540	1283125,09000	540	853617,32000
540	1283122,68900	540	853624,14500
540	1283120,16000	540	853632,20300
540	1283119,48201	540	853638,91523
540	1283119,34675	540	853638,43073
540	1283113,21699	540	853629,14429
540	1283103,95496	540	853620,49847

**“POR MEDIO DE LA CUAL SE SUSTRAE DEFINITIVA Y TEMPORALMENTE UN
ÁREA DE LA RESERVA FORESTAL DEL COCUY ESTABLECIDA MEDIANTE LA
LEY 2ª DE 1959 Y SE TOMAN OTRAS DETERMINACIONES”**

541	854116,58478	1283116,81601	544	856548,78888	1283061,66596
541	854117,15800	1283117,38500	544	856545,92529	1283071,12336
541	854124,61900	1283123,45800	544	856542,47229	1283080,32056
541	854131,18900	1283127,16900	544	856541,49072	1283085,04816
541	854131,63869	1283127,34486	544	856536,03369	1283097,55775
541	854137,60968	1283127,06837	544	856531,45068	1283106,80817
541	854147,61011	1283126,81617	544	856526,50787	1283116,25678
541	854157,66510	1283127,59675	544	856524,16772	1283120,67420
541	854167,76770	1283129,27918	544	856521,08130	1283124,69715
542	853643,73413	1283138,37495	544	856516,76312	1283133,72639
542	853654,75568	1283134,10639	544	856511,91791	1283142,47596
542	853657,19808	1283135,52566	544	856506,98950	1283151,18177
542	853656,89100	1283134,92900	544	856505,57830	1283153,86340
542	853652,57600	1283128,23800	544	856505,86500	1283153,36700
542	853649,16700	1283125,79200	544	856510,48200	1283145,39800
542	853645,70200	1283124,03400	544	856515,49400	1283136,50900
542	853641,53900	1283123,39800	544	856520,01400	1283129,02500
542	853633,44900	1283123,87100	544	856523,03200	1283124,07800
542	853625,23700	1283126,26700	544	856527,28200	1283117,32700
542	853624,41978	1283126,51320	544	856531,62500	1283110,07100
542	853626,86371	1283126,91340	544	856535,33100	1283103,07400
542	853634,41071	1283139,25440	544	856538,62100	1283096,16700
543	854067,17987	1283147,70734	544	856541,75000	1283088,22600
543	854081,36932	1283141,72614	544	856544,32200	1283079,61000
543	854098,52008	1283138,46540	544	856546,90800	1283071,04700
543	854107,67291	1283128,98640	544	856549,72100	1283061,69900
543	854117,63788	1283128,13196	544	856552,69800	1283052,52100
543	854124,08589	1283127,74374	544	856556,00200	1283042,60300
543	854122,77300	1283126,99400	544	856558,61200	1283034,48800
543	854114,27200	1283121,03600	544	856560,00900	1283027,44900
543	854110,69373	1283117,38640	545	853658,40448	1283125,69959
543	854107,07330	1283117,73694	545	853654,49646	1283124,30379
543	854096,65393	1283114,21454	545	853655,35300	1283125,36600
543	854072,49048	1283105,53217	545	853661,00000	1283132,75100
543	854055,88647	1283128,28620	545	853663,88900	1283139,63000
543	854053,37488	1283130,69584	545	853663,90103	1283139,65204
543	854053,71200	1283135,84100	545	853670,06232	1283144,53998
543	854052,59500	1283142,89400	545	853676,77448	1283150,90339
543	854051,93928	1283145,01414	545	853680,01804	1283154,21062
543	854053,92249	1283143,34119	545	853687,10800	1283156,12900
544	856560,87700	1283022,15800	545	853692,63200	1283158,00800
544	856561,84136	1283016,47461	545	853696,56300	1283160,75400
544	856559,72852	1283023,16718	545	853698,33767	1283162,85118
544	856556,93793	1283032,83198	545	853696,74213	1283160,50257
544	856554,23792	1283042,46058	545	853691,98590	1283151,27058
544	856551,42291	1283052,05677	545	853692,06848	1283136,99018

**"POR MEDIO DE LA CUAL SE SUSTRAE DEFINITIVA Y TEMPORALMENTE UN
ÁREA DE LA RESERVA FORESTAL DEL COCUY ESTABLECIDA MEDIANTE LA
LEY 2ª DE 1959 Y SE TOMAN OTRAS DETERMINACIONES"**

545	853683,51868	1283128,40760
545	853670,20673	1283126,78815
546	853566,53300	1283130,06400
546	853559,59900	1283127,58400
546	853555,65651	1283127,93402
546	853549,70410	1283134,96998
546	853545,35370	1283143,39258
546	853542,37390	1283154,91120
546	853541,77268	1283165,30004
546	853542,20000	1283166,05800
546	853546,49300	1283170,86700
546	853553,50100	1283176,08900
546	853555,76090	1283177,61606
546	853553,89368	1283173,56916
546	853551,86969	1283163,69355
546	853552,40350	1283154,18116
546	853554,26508	1283147,51575
546	853558,89350	1283138,87739
546	853564,12128	1283132,98060
546	853567,65742	1283130,42357
547	853700,55800	1283174,71300
547	853697,88200	1283168,63500
547	853693,95700	1283164,22300
547	853690,32700	1283161,89400
547	853685,70500	1283160,13300
547	853682,95952	1283159,38569
547	853678,43329	1283173,09778
547	853692,34631	1283169,55939
547	853695,15033	1283173,69898
547	853697,95428	1283177,83857
547	853700,40033	1283182,22077
547	853703,99566	1283187,52865
547	853702,09300	1283180,97500
548	856240,96100	1283175,57800
548	856241,58689	1283169,23509
548	856240,39832	1283172,86298
548	856236,44269	1283187,36097
548	856234,83508	1283192,09559
548	856233,22748	1283196,82996
548	856231,21051	1283201,42719
548	856228,02869	1283210,96955
548	856225,05530	1283220,69355
548	856222,51172	1283230,65015
548	856221,99863	1283233,42360
548	856222,97900	1283229,81900
548	856225,35800	1283222,15800

548	856227,85100	1283214,96000
548	856230,34800	1283208,68100
548	856230,67000	1283207,74300
548	856233,65600	1283201,32100
548	856236,75500	1283192,97700
548	856239,29300	1283182,97200
549	853702,38013	1283168,80158
549	853702,15241	1283168,46638
549	853703,77100	1283173,37400
549	853705,60200	1283180,31200
549	853708,31000	1283188,38300
549	853709,83700	1283195,55600
549	853709,91346	1283196,13951
549	853711,76611	1283198,81495
549	853716,45612	1283208,30994
549	853721,80090	1283218,22394
549	853728,44427	1283227,99897
549	853737,90668	1283234,29359
549	853748,79687	1283236,58320
549	853759,50348	1283237,91279
549	853761,11803	1283238,59825
549	853771,04500	1283236,09500
549	853774,74100	1283234,63900
549	853781,27564	1283232,64117
549	853777,93091	1283222,55457
549	853771,73291	1283212,33918
549	853763,34387	1283208,00556
549	853755,79791	1283203,78315
549	853749,47510	1283199,71918
549	853743,85852	1283195,34296
549	853738,40192	1283190,20936
549	853732,52728	1283183,98560
549	853724,85468	1283177,72034
549	853716,89331	1283171,04896
550	854022,53772	1283180,37855
550	854026,60695	1283175,17702
550	854025,78000	1283176,08100
550	854024,62200	1283177,57900
550	854016,81500	1283187,27000
550	854007,78900	1283199,62500
550	854004,62100	1283203,65700
550	853997,67100	1283212,07100
550	853992,26600	1283219,47900
550	853983,26900	1283229,03900
550	853979,99100	1283232,39900
550	853977,61300	1283233,95800

“POR MEDIO DE LA CUAL SE SUSTRAE DEFINITIVA Y TEMPORALMENTE UN ÁREA DE LA RESERVA FORESTAL DEL COCUY ESTABLECIDA MEDIANTE LA LEY 2ª DE 1959 Y SE TOMAN OTRAS DETERMINACIONES”

550	853975,02500	1283236,39500
550	853968,54700	1283240,67100
550	853967,58740	1283241,34432
550	853968,14429	1283241,05775
550	853977,06470	1283235,56635
550	853985,57233	1283228,99836
550	853993,15692	1283221,52497
550	854008,46173	1283220,35377
550	854005,27130	1283204,92835
550	854010,72668	1283196,51856
550	854016,63190	1283188,44837
551	853791,36768	1283240,81757
551	853783,17279	1283236,60492
551	853782,64100	1283236,75200
551	853776,42700	1283238,13400
551	853772,36000	1283239,17800
551	853766,09912	1283240,71297
551	853768,71790	1283241,82477
551	853773,79510	1283242,79719
551	853787,76971	1283249,47816
551	853796,35010	1283253,58039
551	853804,83447	1283259,01795
551	853809,43347	1283261,20038
551	853807,43500	1283259,20800
551	853804,18100	1283253,87800
551	853801,76700	1283248,55100
551	853800,27337	1283244,92580
552	853931,85730	1283258,78699
552	853932,73220	1283258,35687
552	853929,84700	1283259,24400
552	853921,57700	1283261,41300
552	853909,70700	1283265,36900
552	853900,09801	1283271,86416
552	853918,05487	1283263,94355
552	853923,02649	1283263,49818
553	853895,18700	1283269,25300
553	853907,79800	1283261,62700
553	853920,26400	1283257,01800
553	853928,77100	1283254,72600
553	853937,24800	1283252,23800
553	853942,69900	1283250,17000
553	853950,47800	1283246,46700
553	853956,86900	1283243,09300
553	853966,53400	1283237,54200
553	853972,24700	1283233,24800
553	853975,16400	1283230,88000

553	853977,05600	1283228,82800
553	853980,95800	1283226,01700
553	853990,33700	1283217,01400
553	853995,31200	1283210,23900
553	854002,00100	1283201,52700
553	854005,96500	1283196,72300
553	854013,88400	1283185,64600
553	854021,84800	1283175,42600
553	854023,32800	1283173,64200
553	854028,61900	1283168,08900
553	854033,89900	1283162,62000
553	854038,94700	1283157,09400
553	854044,13700	1283151,46000
553	854046,75500	1283146,77300
553	854048,72500	1283141,87200
553	854049,52400	1283135,22900
553	854049,48250	1283134,43022
553	854047,99707	1283135,85535
553	854032,71350	1283135,56916
553	854028,39429	1283146,73694
553	854022,61890	1283155,55396
553	854017,73291	1283164,47077
553	854010,78809	1283171,78016
553	854006,14313	1283180,77277
553	854000,30792	1283188,89417
553	853994,99030	1283197,37916
553	853990,28247	1283206,08234
553	853984,04547	1283213,38880
553	853977,08447	1283219,54316
553	853969,34888	1283224,32276
553	853961,91333	1283230,11518
553	853953,43127	1283234,64997
553	853944,39471	1283238,70399
553	853935,36169	1283242,99439
553	853926,90430	1283248,48218
553	853918,30951	1283253,68415
553	853909,30872	1283257,93940
553	853900,56952	1283262,33295
553	853890,40289	1283262,18415
553	853881,22247	1283261,97095
553	853872,29169	1283257,72919
553	853864,46509	1283255,19337
553	853856,36987	1283256,92695
553	853848,92310	1283253,49634
553	853841,09991	1283250,37079
553	853832,19189	1283247,82697

“POR MEDIO DE LA CUAL SE SUSTRAE DEFINITIVA Y TEMPORALMENTE UN ÁREA DE LA RESERVA FORESTAL DEL COCUY ESTABLECIDA MEDIANTE LA LEY 2ª DE 1959 Y SE TOMAN OTRAS DETERMINACIONES”

553	853822,87207	1283244,47340
553	853809,91431	1283248,39240
553	853805,88200	1283246,95011
553	853808,00400	1283251,44600
553	853810,36400	1283256,83200
553	853816,11400	1283262,33000
553	853821,56000	1283264,44100
553	853829,16200	1283266,47600
553	853836,36800	1283267,49600
553	853849,54700	1283269,83600
553	853856,44300	1283271,90300
553	853861,91900	1283274,07500
553	853869,16000	1283276,55400
553	853876,17100	1283277,67000
553	853879,98400	1283277,22800
553	853884,75900	1283275,47000
553	853891,60300	1283272,23400
554	853835,60900	1283271,34700
554	853829,33599	1283270,16218
554	853832,44312	1283271,47315
554	853837,59711	1283272,51575
554	853842,37848	1283274,14735
554	853847,39771	1283275,57618
554	853852,68652	1283276,73756
554	853857,88068	1283277,53657
554	853863,09570	1283278,44160
554	853863,82682	1283278,43895
554	853861,06300	1283277,52100
554	853855,55400	1283275,48200
554	853849,19900	1283273,56200
555	853544,67500	1283173,89400
555	853543,49224	1283172,53249
555	853544,61871	1283176,73395
555	853549,19189	1283186,67676
555	853545,37451	1283202,83375
555	853550,89008	1283212,41999
555	853558,54169	1283219,17194
555	853565,40973	1283226,45838
555	853572,07507	1283233,63459
555	853578,24072	1283240,47675
555	853583,59070	1283247,48560
555	853587,50690	1283254,62995
555	853591,78271	1283261,71155
555	853596,96887	1283269,07056
555	853600,37091	1283277,79999
555	853603,92591	1283291,31696

555	853609,83600	1283283,36200
555	853613,04700	1283276,49100
555	853613,36337	1283274,80985
555	853612,08752	1283266,12556
555	853609,78870	1283255,77418
555	853605,87433	1283245,90375
555	853601,69812	1283236,02515
555	853596,31232	1283226,99158
555	853591,68768	1283217,39338
555	853586,36029	1283208,63819
555	853581,99609	1283199,22217
555	853571,22192	1283195,31336
555	853563,31268	1283189,27637
555	853559,42232	1283184,10019
555	853557,10200	1283182,81100
555	853551,47600	1283179,37100
556	856444,15000	1283271,25800
556	856444,63031	1283269,10829
556	856440,95288	1283274,59296
556	856436,40668	1283283,43915
556	856435,08429	1283288,35499
556	856430,14532	1283297,00574
556	856425,51971	1283300,05317
556	856422,40808	1283308,93412
556	856424,93200	1283305,88800
556	856431,33800	1283297,09700
556	856435,56500	1283289,88300
556	856440,65900	1283280,28700
557	853626,74268	1283296,59778
557	853616,10195	1283280,25790
557	853613,65900	1283285,22500
557	853605,62700	1283295,50500
557	853605,16004	1283296,00941
557	853605,40369	1283296,93580
557	853598,49030	1283317,04139
557	853596,71307	1283327,06977
557	853604,51813	1283336,95154
557	853604,82892	1283346,94794
557	853604,47799	1283348,66201
557	853608,46100	1283351,00700
557	853613,80000	1283355,88200
557	853616,73124	1283360,38722
557	853616,74127	1283356,76697
557	853615,92187	1283346,77839
557	853620,07568	1283336,71357
557	853626,08368	1283326,62055

**“POR MEDIO DE LA CUAL SE SUSTRAE DEFINITIVA Y TEMPORALMENTE UN
ÁREA DE LA RESERVA FORESTAL DEL COCUY ESTABLECIDA MEDIANTE LA
LEY 2ª DE 1959 Y SE TOMAN OTRAS DETERMINACIONES”**

557	853626,98492	1283316,60560
558	856363,04500	1283406,72800
558	856366,24904	1283399,42595
558	856364,07648	1283402,64216
558	856358,09332	1283410,47559
558	856352,33008	1283418,54517
558	856348,46884	1283423,84984
558	856354,68600	1283418,15900
558	856357,49600	1283414,83500
559	856315,78900	1283467,33500
559	856320,21200	1283459,90098
559	856315,51672	1283465,85517
559	856309,32428	1283473,70960
559	856303,094`2	1283481,61915
559	856299,080`3	1283487,09029
559	856303,30600	1283482,64300
559	856310,33900	1283474,95000
560	853595,548`0	1283435,36616
560	853600,54448	1283427,48573
560	853592,94900	1283435,34000
560	853588,58300	1283441,93000
560	853583,87800	1283449,64400
560	853579,10400	1283457,57500
560	853574,03800	1283465,54200
560	853569,18700	1283473,08100
560	853566,53600	1283477,47900
560	853566,06100	1283478,30500
560	853565,33900	1283479,30200
560	853564,26100	1283481,73800
560	853561,05100	1283489,09300
560	853559,75300	1283493,76400
560	853559,31000	1283498,79000
560	853558,99200	1283501,27200
560	853559,35100	1283507,27700
560	853561,09600	1283518,10900
560	853561,14116	1283518,28324
560	853561,70929	1283515,24836
560	853563,03809	1283505,34760
560	853564,62048	1283495,62635
560	853567,64807	1283486,41675
560	853570,73273	1283477,39478
560	853575,09747	1283469,00819
560	853579,59888	1283460,47858
560	853584,85052	1283452,22138
560	853590,16553	1283443,79395
561	856219,40400	1283274,30500

561	856218,39235	1283265,95304
561	856218,07068	1283271,13978
561	856216,93591	1283281,09840
561	856214,62628	1283291,00275
561	856216,04828	1283301,04859
561	856216,17389	1283310,94715
561	856215,21570	1283320,70960
561	856213,36072	1283330,22016
561	856211,24408	1283339,68757
561	856208,77930	1283349,19959
561	856205,68707	1283358,61219
561	856202,67731	1283368,13978
561	856199,77069	1283377,70820
561	856197,35211	1283387,42817
561	856194,38812	1283396,97877
561	856193,31873	1283401,88215
561	856187,39227	1283420,98878
561	856185,92493	1283425,76856
561	856182,45392	1283435,24940
561	856179,90448	1283445,01496
561	856177,39551	1283454,82838
561	856173,82751	1283464,37696
561	856174,54608	1283469,68836
561	856171,55969	1283484,43000
561	856169,61029	1283494,23817
561	856166,13153	1283503,74238
561	856165,71130	1283513,85456
561	856163,76190	1283523,66254
561	856161,81250	1283533,47077
561	856159,86310	1283543,27900
561	856155,07507	1283552,52296
561	856154,78063	1283558,92931
561	856158,21300	1283552,29400
561	856161,64300	1283542,83800
561	856164,17200	1283534,17900
561	856164,79500	1283530,95500
561	856165,80400	1283524,53500
561	856167,21200	1283514,75000
561	856168,96700	1283504,52700
561	856170,13800	1283496,29000
561	856172,51200	1283486,89700
561	856174,14300	1283477,65900
561	856175,19100	1283468,11200
561	856177,53400	1283457,54900
561	856179,81100	1283446,59800
561	856182,08100	1283438,51000

561	856184,76500	1283430,47200
561	856187,92500	1283422,26900
561	856190,97000	1283414,51800
561	856193,76600	1283405,50800
561	856196,23900	1283396,91500
561	856197,90400	1283388,54400
561	856200,10200	1283379,75100
561	856203,21100	1283370,12300
561	856206,20000	1283360,90500
561	856208,46900	1283352,31800
561	856210,63200	1283343,21100
561	856212,70100	1283334,21800
561	856215,21100	1283325,12100
561	856217,07100	1283316,23100
561	856218,84100	1283307,66300
561	856220,27700	1283297,23000
561	856220,91300	1283288,84000
561	856220,73300	1283283,62400
562	856260,56635	1283440,85535
562	856260,87048	1283449,55695
562	856265,53589	1283459,13276
562	856271,76258	1283471,76258
562	856275,71008	1283482,95997
562	856284,84912	1283493,48536
562	856289,80289	1283503,10657
562	856292,59692	1283512,70277
562	856296,65631	1283521,60200
562	856307,68890	1283530,70960
562	856335,04712	1283539,20875
562	856331,72150	1283546,44416
562	856327,32129	1283552,68037
562	856322,34131	1283558,74836
562	856317,00751	1283565,65455

562	853510,82428	1283573,04096
562	853504,10730	1283581,01435
562	853497,05389	1283590,14295
562	853497,75488	1283604,71577
562	853496,05463	1283613,05460
562	853496,58000	1283612,21500
562	853500,45400	1283608,55000
562	853508,15700	1283604,33300
562	853512,91800	1283603,20600
562	853516,23052	1283601,98953
562	853521,77869	1283597,20118
562	853529,25348	1283590,76960
562	853537,17352	1283584,21674
562	853543,86230	1283575,88477
562	853549,75171	1283566,47535
562	853554,19849	1283556,20600
562	853557,23010	1283545,66297
562	853558,58368	1283535,21137
562	853559,54586	1283527,62546
562	853559,49700	1283527,39900
562	853557,12000	1283518,73400
562	853555,24100	1283507,66200
562	853554,81100	1283501,37200
562	853555,05700	1283498,67700
562	853556,14100	1283493,13800
562	853557,70900	1283487,67200
562	853561,24200	1283480,38700
562	853562,47600	1283477,95900
562	853563,16100	1283476,83500
562	853563,71400	1283475,82900
562	853566,12000	1283471,71900
562	853571,04600	1283463,80200
562	853576,12600	1283455,89600
562	853580,80300	1283447,71600
562	853585,64800	1283439,68700
562	853590,02600	1283432,91200
562	853598,25200	1283424,50900
562	853603,68000	1283420,50300
562	853604,87400	1283419,49700
562	853605,65149	1283418,97724
562	853606,25409	1283417,96876
562	853613,06830	1283409,27454
562	853617,85468	1283399,03895
562	853619,64728	1283387,88538
562	853618,90430	1283377,11036
562	853616,82258	1283367,30364

“POR MEDIO DE LA CUAL SE SUSTRAE DEFINITIVA Y TEMPORALMENTE UN AREA DE LA RESERVA FORESTAL DEL COCUY ESTABLECIDA MEDIANTE LA LEY 2ª DE 1959 Y SE TOMAN OTRAS DETERMINACIONES”

**“POR MEDIO DE LA CUAL SE SUSTRAE DEFINITIVA Y TEMPORALMENTE UN
ÁREA DE LA RESERVA FORESTAL DEL COCUY ESTABLECIDA MEDIANTE LA
LEY 2ª DE 1959 Y SE TOMAN OTRAS DETERMINACIONES”**

562	853614,14100	1283364,10300
562	853610,36200	1283359,05200
563	856256,34900	1283594,14500
563	856255,80237	1283589,39056
563	856254,67169	1283592,33857
563	856252,00653	1283602,00519
563	856248,64569	1283611,42359
563	856243,60492	1283625,54957
563	856241,24152	1283629,99195
563	856238,04388	1283639,33118
563	856237,42618	1283640,80202
563	856240,35400	1283635,12700
563	856244,80500	1283626,23100
563	856249,22600	1283617,74700
563	856253,33300	1283609,86400
563	856254,52200	1283606,96100
563	856255,17700	1283603,94200
563	856255,98900	1283600,15900
564	853509,57507	1283610,91236
564	853512,41408	1283606,66268
564	853509,81500	1283607,74700
564	853502,94400	1283611,44800
564	853499,57900	1283614,64500
564	853497,21800	1283618,51900
564	853496,22500	1283623,75500
564	853496,15800	1283624,29500
564	853498,93000	1283631,82200
564	853502,39500	1283636,28300
564	853507,59200	1283642,48800
564	853508,53200	1283643,76376
564	853503,42151	1283632,49256
564	853503,42151	1283627,61439
564	853503,73608	1283622,99720
564	853504,69373	1283618,58655
564	853506,15538	1283614,32600
565	853518,79839	1283658,32337
565	853517,75208	1283657,11722
565	853519,39600	1283659,77400
565	853523,75000	1283665,25200
565	853531,70700	1283671,11400
565	853538,82900	1283674,30100
565	853541,89390	1283675,39659
565	853533,89032	1283669,97919
565	853528,74988	1283660,53016
566	856231,86100	1283653,73200
566	856232,92529	1283651,04078

566	856229,97552	1283657,00275
566	856222,82788	1283663,88636
566	856222,78088	1283669,58436
566	856219,71667	1283673,96259
566	856214,08429	1283681,67536
566	856211,09589	1283685,66779
566	856207,36090	1283689,17518
566	856206,31887	1283690,59104
566	856206,46000	1283690,43000
566	856211,15700	1283685,72200
566	856216,39000	1283680,15700
566	856221,24000	1283674,47500
566	856224,58500	1283669,69400
566	856226,44400	1283666,23200
566	856228,33200	1283662,36700
567	853586,45148	1283742,02814
567	853586,60348	1283737,49732
567	853585,10300	1283743,86800
567	853584,35633	1283747,66239
568	853567,54749	1283692,76960
568	853558,88788	1283686,81916
568	853554,96328	1283684,30341
568	853550,50900	1283682,34600
568	853543,15400	1283679,48000
568	853537,33000	1283677,48000
568	853530,66000	1283674,58100
568	853524,51900	1283670,85100
568	853520,97700	1283667,17200
568	853516,59600	1283661,28900
568	853512,30400	1283655,11300
568	853508,62700	1283649,83100
568	853504,51700	1283644,40200
568	853500,07400	1283638,84100
568	853495,39700	1283632,94100
568	853493,60851	1283627,57489
568	853491,65009	1283638,89399
568	853490,32452	1283652,50800
568	853493,64331	1283666,28638
568	853499,35052	1283679,87836
568	853511,69330	1283684,11957
568	853521,13232	1283689,83295
568	853530,58429	1283693,70600
568	853543,26129	1283692,43555
568	853550,67767	1283698,82215
568	853555,26709	1283707,29560
568	853560,97968	1283712,77039

**“POR MEDIO DE LA CUAL SE SUSTRAE DEFINITIVA Y TEMPORALMENTE UN
ÁREA DE LA RESERVA FORESTAL DEL COCUY ESTABLECIDA MEDIANTE LA
LEY 2ª DE 1959 Y SE TOMAN OTRAS DETERMINACIONES”**

568	853567,81030	1283716,81159
568	853571,48187	1283723,58735
568	853573,85992	1283731,23475
568	853573,42712	1283739,34955
568	853570,55133	1283747,37220
568	853565,12048	1283754,83735
568	853556,83228	1283761,00757
568	853566,10168	1283772,16938
568	853555,01593	1283783,20917
568	853553,79096	1283785,48744
568	853555,87600	1283784,33400
568	853562,45800	1283780,69500
568	853566,92000	1283777,10600
568	853570,99900	1283772,84200
568	853574,42000	1283767,73400
568	853576,81400	1283761,66500
568	853578,65900	1283755,54200
568	853580,28700	1283749,81400
568	853582,13700	1283742,97900
568	853583,20200	1283735,22600
568	853584,83900	1283726,38000
568	853585,43842	1283721,79922
568	853585,15973	1283719,97034
568	853582,63788	1283708,88215
568	853576,25031	1283699,40095
569	856188,69300	1283713,67300
569	856189,06671	1283713,11115
569	856183,24408	1283721,46094
569	856177,86871	1283730,09315
569	856172,60529	1283738,75056
569	856167,77393	1283747,58680
569	856163,09491	1283756,44135
569	856158,09412	1283765,10200
569	856153,36353	1283773,93439
569	856151,77570	1283778,85236
569	856149,42188	1283783,33680
569	856145,31378	1283792,19704
569	856147,73900	1283787,28300
569	856151,42900	1283781,10900
569	856154,74200	1283775,18700
569	856158,69300	1283766,87800
569	856163,69200	1283757,95900
569	856168,67400	1283749,13400
569	856173,76600	1283739,63600
569	856178,43200	1283731,24200
569	856183,79500	1283722,25900

570	853565,24908	1283783,25855
570	853565,80896	1283782,46390
570	853564,36800	1283783,59000
570	853557,18500	1283787,54600
570	853552,24500	1283790,37800
570	853550,44957	1283791,70191
570	853550,19250	1283792,18000
570	853545,66309	1283801,43537
570	853541,78940	1283810,66860
570	853542,00600	1283811,68500
570	853544,29200	1283817,24200
570	853547,76300	1283822,38500
570	853548,79497	1283823,58219
570	853561,73907	1283818,06995
570	853569,23608	1283811,76856
570	853571,89972	1283803,43818
570	853560,31311	1283791,90436
570	853562,84747	1283787,37275
571	856205,72089	1283400,49579
571	856209,37231	1283391,15839
571	856213,15131	1283381,86079
571	856217,01428	1283372,58918
571	856220,22772	1283363,09876
571	856222,96631	1283353,28199
571	856224,93707	1283343,11335
571	856226,69312	1283332,72175
571	856227,50848	1283322,18238
571	856228,34229	1283311,89637
571	856228,64008	1283301,69880
571	856229,83392	1283291,70240
571	856231,36353	1283281,76215
571	856232,51349	1283271,80500
571	856232,83313	1283261,93555
571	856232,66449	1283252,18519
571	856234,47888	1283242,86158
571	856235,90350	1283233,59717
571	856237,32953	1283224,18616
571	856240,39789	1283214,98798
571	856243,22772	1283205,50300
571	856246,45410	1283196,04059
571	856250,59967	1283186,88758
571	856254,02551	1283177,49000
571	856257,23950	1283168,02058
571	856261,28070	1283158,83198
571	856264,76788	1283149,41035
571	856267,45093	1283139,65797

**“POR MEDIO DE LA CUAL SE SUSTRAE DEFINITIVA Y TEMPORALMENTE UN
ÁREA DE LA RESERVA FORESTAL DEL COCUY ESTABLECIDA MEDIANTE LA
LEY 2ª DE 1959 Y SE TOMAN OTRAS DETERMINACIONES”**

571	856156,71753	1283633,21540
571	856157,27393	1283623,40479
571	856159,02350	1283613,77076
571	856161,41089	1283604,34278
571	856162,64191	1283594,63715
571	856164,34851	1283584,92316
571	856168,52930	1283575,58820
571	856169,30670	1283565,54719
571	856168,81390	1283555,25355
571	856169,87012	1283545,26795
571	856171,62012	1283535,42017
571	856174,21472	1283525,74018
571	856177,96490	1283516,28998
571	856179,84052	1283506,46717
571	856180,17169	1283496,33735
571	856181,83173	1283486,47175
571	856184,05212	1283476,75056
571	856187,02753	1283467,25739
571	856188,49353	1283457,47938
571	856191,85248	1283448,22736
571	856195,35773	1283438,99158
571	856197,92712	1283429,44520
571	856200,52051	1283419,82276
571	856203,12592	1283410,16096
572	856130,65400	1283898,45300
572	856133,75200	1283894,67300
572	856135,48100	1283889,13700
572	856135,72400	1283884,19900
572	856135,49899	1283883,10888
572	856132,18872	1283888,46998
572	856126,77948	1283893,03217
572	856120,53833	1283896,53217
572	856113,05609	1283897,64100
572	856105,92908	1283894,86219
572	856103,78031	1283892,90520
572	856104,40600	1283894,96600
572	856111,28900	1283901,73300
572	856116,85500	1283903,59900
572	856119,88700	1283903,43100
572	856126,26800	1283901,83600
573	856122,86548	1283907,86219
573	856135,41351	1283906,00556
573	856146,26990	1283898,08216
573	856151,15332	1283885,40314
573	856152,25128	1283873,39997
573	856152,94708	1283863,39399

573	856153,86267	1283853,38599
573	856156,91913	1283843,36060
573	856157,30450	1283833,52857
573	856157,46649	1283824,33039
573	856158,58948	1283815,67298
573	856157,07251	1283807,00898
573	856159,36652	1283798,58680
573	856163,00568	1283790,28016
573	856166,54712	1283781,30256
573	856171,53448	1283772,67298
573	856176,58313	1283764,03956
573	856180,59149	1283754,84174
573	856185,86133	1283746,46979
573	856190,13831	1283737,62598
573	856195,04053	1283729,19855
573	856200,94751	1283721,45698
573	856205,65369	1283712,72199
573	856213,20551	1283705,98939
573	856219,01691	1283697,86457
573	856225,11151	1283689,89735
573	856228,75092	1283679,92719
573	856242,97192	1283676,83875
573	856248,97113	1283667,33375
573	856248,03369	1283654,54175
573	856251,49933	1283644,63837
573	856255,14148	1283635,02656
573	856258,08148	1283625,40815
573	856260,44373	1283615,63337
573	856263,38550	1283606,06556
573	856269,42969	1283597,60474
573	856281,77228	1283591,39136
573	856285,00232	1283581,92640
573	856288,03528	1283572,39100
573	856290,69928	1283562,72394
573	856293,36432	1283553,05738
573	856295,95471	1283543,36536
573	856298,45288	1283533,85438
573	856301,18488	1283524,87598
573	856300,81873	1283514,72376
573	856304,31989	1283506,21595
573	856309,44391	1283498,49140
573	856314,75970	1283490,53199
573	856320,15430	1283482,24195
573	856326,33630	1283474,38636
573	856332,69269	1283466,66376
573	856338,93793	1283458,85316

“POR MEDIO DE LA CUAL SE SUSTRAE DEFINITIVA Y TEMPORALMENTE UN ÁREA DE LA RESERVA FORESTAL DEL COCUY ESTABLECIDA MEDIANTE LA LEY 2ª DE 1959 Y SE TOMAN OTRAS DETERMINACIONES”

573	856345,19373	1283451,05115
573	856351,97229	1283443,66157
573	856358,40668	1283435,93316
573	856363,84052	1283427,41218
573	856369,72931	1283419,12256
573	856375,19830	1283410,41736
573	856381,14209	1283402,04755
573	856387,53888	1283394,06635
573	856394,25067	1283386,32294
573	856403,49628	1283380,22919
573	856408,73810	1283371,71296
573	856413,72968	1283363,04395
573	856421,04309	1283355,79438
573	856427,34991	1283347,92939
573	856431,98572	1283339,04279
573	856437,27832	1283330,53596
573	856436,44629	1283318,23279
573	856438,61450	1283307,77039
573	856442,76031	1283298,47120
573	856447,90393	1283289,77155
573	856454,16010	1283281,68976
573	856465,11713	1283276,12836
573	856469,48950	1283267,11616
573	856470,89447	1283256,54359
573	856474,98071	1283247,39155
573	856478,84967	1283238,12476
573	856483,42072	1283229,22956
573	856486,35193	1283219,46577
573	856491,84430	1283211,05897
573	856498,97290	1283203,51899
573	856502,27710	1283193,95277
573	856504,81952	1283183,98279
573	856509,56671	1283175,18116
573	856514,00549	1283166,21595
573	856518,46252	1283157,26075
573	856522,81927	1283148,25214
573	856527,94690	1283139,65198
573	856532,41608	1283130,70295
573	856536,56012	1283121,57960
573	856540,47430	1283112,25117
573	856545,09589	1283103,19819
573	856549,94550	1283094,07856
573	856554,16248	1283084,54615
573	856559,43811	1283075,43519
573	856562,60168	1283065,68360
573	856564,86407	1283055,85017

573	856565,62610	1283045,67475
573	856567,68811	1283035,86597
573	856572,38031	1283026,91614
573	856576,10571	1283018,00855
573	856579,59290	1283009,27155
573	856584,46088	1283001,56177
573	856589,64410	1282993,87617
573	856593,25409	1282984,90620
573	856599,24188	1282977,12336
573	856605,70551	1282969,45655
573	856610,44409	1282960,55176
573	856612,55212	1282949,71674
573	856618,25372	1282941,34138
573	856626,60730	1282934,36317
573	856629,22168	1282923,82697
573	856632,63208	1282914,07258
573	856636,77869	1282904,74335
573	856641,66589	1282895,77320
573	856645,66107	1282886,56580
573	856649,45349	1282877,30500
573	856652,39832	1282867,93720
573	856656,44873	1282859,38819
573	856661,42133	1282851,82136
573	856667,14429	1282845,10114
573	856672,56427	1282837,87018
573	856679,08270	1282830,90736
573	856687,46307	1282825,68238
573	856695,32013	1282819,49677
573	856703,14929	1282813,27515
573	856711,10168	1282807,20020
573	856718,84528	1282800,57355
573	856726,01349	1282793,00495
573	856733,18707	1282785,15815
573	856740,69373	1282777,37757
573	856746,78430	1282768,76295
573	856751,36249	1282759,41816
573	856754,77271	1282749,72956
573	856760,75568	1282741,63239
573	856765,41229	1282732,77515
573	856771,16730	1282724,54755
573	856775,91052	1282715,74018
573	856781,17987	1282707,23438
573	856785,67407	1282698,28394
573	856791,50531	1282690,10017
573	856796,51349	1282681,44459
573	856801,64252	1282672,85816

**“POR MEDIO DE LA CUAL SE SUSTRAE DEFINITIVA Y TEMPORALMENTE UN
ÁREA DE LA RESERVA FORESTAL DEL COCUY ESTABLECIDA MEDIANTE LA
LEY 2ª DE 1959 Y SE TOMAN OTRAS DETERMINACIONES”**

571	856269,29071	1283129,65119
571	856271,79669	1283119,87134
571	856274,71930	1283110,22175
571	856278,73853	1283100,87714
571	856281,81769	1283091,29438
571	856283,97931	1283081,51795
571	856286,06091	1283071,71979
571	856288,06293	1283061,89979
571	856290,35889	1283052,16035
571	856292,71228	1283042,43659
571	856295,47028	1283032,82355
571	856298,61469	1283023,31660
571	856301,58008	1283013,76057
571	856304,48651	1283004,08234
571	856306,99933	1282993,98334
571	856311,19189	1282983,58436
571	856308,23608	1282972,26478
571	856305,51727	1282961,56757
571	856305,68909	1282950,80976
571	856304,75592	1282940,42438
571	856301,28351	1282930,94477
571	856299,39252	1282921,10139
571	856299,34253	1282910,77216
571	856301,42249	1282899,88074
571	856294,84991	1282891,27296
571	856290,57050	1282882,05994
571	856285,50128	1282873,05555
571	856282,20728	1282863,58234
571	856279,68970	1282853,90455
571	856276,71692	1282844,22236
571	856272,33069	1282834,59894
571	856267,34070	1282825,02015
571	856264,69757	1282821,35293
571	856265,42200	1282827,99900
571	856267,34500	1282837,17600
571	856269,81500	1282849,21400
571	856271,73800	1282857,61500
571	856273,93500	1282867,95000
571	856276,98600	1282879,97200
571	856279,04400	1282888,03700
571	856281,46100	1282896,91800
571	856284,21800	1282906,71600
571	856286,84400	1282915,92900
571	856288,39400	1282921,51200
571	856291,44600	1282930,82900
571	856295,08200	1282941,39100

571	856298,49200	1282951,53700
571	856300,57500	1282959,51100
571	856300,66600	1282970,93900
571	856298,60300	1282982,75600
571	856296,55300	1282995,03100
571	856294,83600	1283006,09500
571	856292,47500	1283015,73500
571	856289,73000	1283027,74100
571	856286,72000	1283039,08400
571	856283,58800	1283048,64000
571	856279,63100	1283057,90600
571	856277,29500	1283065,22700
571	856275,84300	1283067,76500
571	856273,79200	1283075,96200
571	856271,66400	1283085,19900
571	856269,94300	1283095,24800
571	856267,23400	1283105,57000
571	856263,77500	1283115,92600
571	856260,18700	1283124,07900
571	856255,39500	1283132,23300
571	856251,69818	1283139,70277
571	856250,16711	1283144,51874
571	856247,75352	1283151,18731
571	856246,89900	1283155,60900
571	856245,65100	1283165,10600
571	856243,93300	1283175,81700
571	856242,53600	1283183,88100
571	856240,19200	1283193,69300
571	856236,81300	1283202,44600
571	856234,24000	1283208,08000
571	856233,45200	1283210,41000
571	856230,99600	1283216,50800
571	856228,52600	1283223,31900
571	856226,16100	1283231,02500
571	856224,19000	1283238,61600
571	856222,01600	1283248,74800
571	856221,12200	1283254,85400
571	856220,93500	1283255,92900
571	856221,66500	1283264,10500
571	856222,90900	1283273,77500
571	856223,88300	1283283,66500
571	856224,22300	1283288,07200
571	856224,08600	1283297,59800
571	856222,60500	1283308,51100
571	856220,83900	1283316,37000
571	856218,50900	1283326,14900

**“POR MEDIO DE LA CUAL SE SUSTRAE DEFINITIVA Y TEMPORALMENTE UN
ÁREA DE LA RESERVA FORESTAL DEL COCUY ESTABLECIDA MEDIANTE LA
LEY 2ª DE 1959 Y SE TOMAN OTRAS DETERMINACIONES”**

571	856216,01000	1283335,92600
571	856213,74700	1283344,16400
571	856211,30700	1283353,09800
571	856208,82600	1283361,74300
571	856206,15300	1283371,00900
571	856203,47700	1283380,31900
571	856201,44300	1283389,27500
571	856200,21300	1283393,33500
571	856199,55700	1283397,50200
571	856199,38800	1283397,49000
571	856197,17500	1283406,36500
571	856194,08900	1283415,46800
571	856191,20500	1283423,42100
571	856188,07000	1283431,70100
571	856185,49000	1283439,46900
571	856183,02600	1283447,92000
571	856180,95300	1283458,14800
571	856178,85400	1283468,78400
571	856177,19100	1283478,10100
571	856175,43400	1283487,59300
571	856173,82700	1283496,54000
571	856172,33900	1283505,35100
571	856170,78700	1283515,21500
571	856169,13600	1283524,97900
571	856168,01200	1283531,64700
571	856167,27800	1283534,87600
571	856164,98900	1283543,74700
571	856161,47600	1283553,17400
571	856156,15900	1283563,75100
571	856153,20200	1283571,77700
571	856151,67500	1283579,47400
571	856151,07600	1283585,59900
571	856151,11900	1283588,45900
571	856150,49700	1283593,42900
571	856150,65500	1283602,98100
571	856150,60700	1283610,83300
571	856151,18200	1283620,62700
571	856151,03900	1283628,92200
571	856151,78100	1283636,31100
571	856151,10320	1283651,57640
571	856150,05800	1283667,21770
571	856148,85140	1283675,51740
571	856148,15500	1283679,68800
571	856147,06900	1283683,44000
571	856144,56800	1283692,93300
571	856142,92400	1283702,19000

571	856140,57900	1283711,93800
571	856138,87200	1283720,39400
571	856136,66700	1283730,46600
571	856134,71900	1283740,24800
571	856133,20900	1283750,12200
571	856131,60200	1283758,74000
571	856129,07400	1283767,67300
571	856126,59100	1283777,25300
571	856123,69800	1283785,16500
571	856121,55800	1283791,99500
571	856119,04100	1283800,44200
571	856115,64500	1283810,48300
571	856111,83500	1283821,38900
571	856107,25800	1283834,12300
571	856104,93800	1283842,39300
571	856103,48600	1283849,26500
571	856102,43100	1283854,57300
571	856101,23200	1283861,14000
571	856101,09859	1283862,41756
571	856102,82892	1283857,34675
571	856109,02173	1283848,97816
571	856113,95868	1283840,14356
571	856122,25452	1283832,55518
571	856123,15606	1283830,49618
571	856123,18600	1283830,26100
571	856125,75200	1283824,43200
571	856125,96620	1283824,07821
571	856126,27209	1283823,37958
571	856124,63953	1283812,10816
571	856128,44849	1283802,84498
571	856133,06030	1283793,75538
571	856134,17908	1283783,30659
571	856137,74030	1283773,63917
571	856142,23810	1283764,10700
571	856141,60468	1283753,39619
571	856145,12811	1283743,81220
571	856153,93170	1283735,49335
571	856150,48273	1283724,48316
571	856153,67249	1283714,88178
571	856152,53369	1283704,24555
571	856154,55688	1283694,13996
571	856156,68347	1283683,93818
571	856156,24127	1283673,46198
571	856155,05353	1283663,16535
571	856155,33789	1283653,09577
571	856156,16748	1283643,11957

**“POR MEDIO DE LA CUAL SE SUSTRAE DEFINITIVA Y TEMPORALMENTE UN
ÁREA DE LA RESERVA FORESTAL DEL COCUY ESTABLECIDA MEDIANTE LA
LEY 2ª DE 1959 Y SE TOMAN OTRAS DETERMINACIONES”**

573	856806,89471	1282664,34235
573	856811,70752	1282655,57477
573	856816,32672	1282646,69617
573	856821,31049	1282638,02656
573	856826,42828	1282629,43397
573	856831,92151	1282621,05616
573	856836,49127	1282612,14936
573	856842,06567	1282603,81837
573	856848,14789	1282595,77839
573	856853,86108	1282587,52698
573	856859,40112	1282579,17615
573	856864,88428	1282570,79279
573	856870,21149	1282562,30158
573	856874,38391	1282552,96979
573	856882,72931	1282545,66798
573	856887,37170	1282536,00275
573	856887,99530	1282524,70435
573	856891,21588	1282514,78120
573	856896,79828	1282505,86378
573	856897,83893	1282495,61719
573	856897,92572	1282485,11896
573	856901,61932	1282475,80677
573	856905,55769	1282466,57496
573	856908,88550	1282457,14258
573	856908,99750	1282446,65259
573	856912,42090	1282437,25159
573	856917,07330	1282428,25458
573	856918,60828	1282418,23255
573	856921,30548	1282408,59278
573	856924,19928	1282399,01838
573	856929,63153	1282390,50556
573	856934,36230	1282382,45618
573	856938,22150	1282374,73658
573	856943,57690	1282368,28937
573	856948,93573	1282361,39759
573	856955,69373	1282354,82899
573	856963,33228	1282348,71296
573	856971,67853	1282343,20875
573	856976,49908	1282340,28077
573	856976,33861	1282340,04512
573	856976,65930	1282339,85704
573	856978,38515	1282338,84485
573	856980,11081	1282337,83275
573	856981,79700	1282336,75665
573	856983,48301	1282335,68067
573	856985,16903	1282334,60468

573	856986,85504	1282333,52870
573	856988,54108	1282332,45270
573	856990,22220	1282331,36892
573	856991,90333	1282330,28512
573	856993,58574	1282329,20051
573	856995,27635	1282328,11060
573	856996,97621	1282327,01474
573	856998,65108	1282325,86014
573	857000,33420	1282324,69984
573	857002,02544	1282323,53396
573	857003,72491	1282322,36239
573	857005,43300	1282321,18488
573	857007,05547	1282319,87069
573	857008,68327	1282318,55218
573	857010,31701	1282317,22885
573	857011,95776	1282315,89985
573	857013,60701	1282314,56396
573	857021,06578	1282306,83483
573	857022,07441	1282305,27270
573	857025,24924	1282300,35558
573	857027,14202	1282297,83492
573	857032,09098	1282288,15020
573	857032,61950	1282284,36671
573	857033,49595	1282281,82057
573	857034,94284	1282277,61711
573	857035,02438	1282270,85185
573	857035,07375	1282266,75136
573	857034,91487	1282258,83873
573	857034,32800	1282267,15400
573	857031,42100	1282277,83600
573	857027,34200	1282287,98000
573	857022,93000	1282296,57800
573	857017,52700	1282303,79600
573	857011,98800	1282309,63600
573	857003,13800	1282316,39900
573	856994,74600	1282321,70000
573	856985,33200	1282326,88600
573	856975,62700	1282332,16600
573	856967,72600	1282337,17500
573	856943,92600	1282355,38300
573	856937,66200	1282360,89700
573	856932,01100	1282366,42700
573	856926,87300	1282371,77200
573	856922,20300	1282377,52000
573	856920,01100	1282383,00300
573	856917,53800	1282391,55100

**“POR MEDIO DE LA CUAL SE SUSTRAE DEFINITIVA Y TEMPORALMENTE UN
ÁREA DE LA RESERVA FORESTAL DEL COCUY ESTABLECIDA MEDIANTE LA
LEY 2ª DE 1959 Y SE TOMAN OTRAS DETERMINACIONES”**

573	856917,05500	1282397,86300
573	856916,35200	1282407,59500
573	856914,55000	1282416,01300
573	856912,44500	1282422,21600
573	856912,18100	1282423,00600
573	856911,78100	1282423,86700
573	856909,76800	1282428,85300
573	856909,13700	1282430,09900
573	856909,08600	1282430,34600
573	856906,34500	1282436,64800
573	856905,87500	1282437,60600
573	856901,96800	1282445,55500
573	856901,89900	1282445,79000
573	856899,09400	1282451,49800
573	856898,52400	1282452,66100
573	856896,40700	1282456,84600
573	856894,66800	1282460,55500
573	856892,44800	1282464,92700
573	856890,98000	1282469,05400
573	856889,79600	1282470,87500
573	856888,57276	1282473,92178
573	856886,16229	1282481,25098
573	856883,03931	1282490,75080
573	856879,90912	1282500,22675
573	856878,12170	1282505,41610
573	856877,57700	1282507,68200
573	856877,47300	1282509,67100
573	856876,59000	1282514,48400
573	856876,01000	1282518,56100
573	856875,74000	1282519,80500
573	856874,56300	1282524,59100
573	856874,22400	1282525,98700
573	856871,85600	1282532,78900
573	856871,66800	1282533,62500
573	856867,35300	1282541,29200
573	856862,58900	1282548,25000
573	856857,17100	1282556,29400
573	856851,07600	1282565,15300
573	856847,80300	1282570,92500
573	856842,58600	1282579,72300
573	856837,75000	1282588,21500
573	856833,54800	1282596,27700
573	856827,82900	1282607,12000
573	856821,89500	1282617,62800
573	856817,65200	1282626,12800
573	856813,65200	1282633,49200

573	856809,69700	1282640,94200
573	856805,72000	1282647,59200
573	856803,76000	1282651,93200
573	856802,73400	1282653,64200
573	856799,51100	1282659,33100
573	856796,13900	1282665,36900
573	856792,73700	1282671,69700
573	856788,76600	1282678,81300
573	856786,51600	1282683,13400
573	856786,26100	1282683,74600
573	856782,55300	1282690,10200
573	856777,55800	1282699,30700
573	856772,75600	1282708,38700
573	856768,29000	1282716,43000
573	856763,86900	1282724,26900
573	856759,25200	1282732,52400
573	856754,04400	1282741,36700
573	856747,42500	1282751,32900
573	856741,00500	1282760,71500
573	856736,41500	1282767,81700
573	856732,04700	1282774,80900
573	856726,07300	1282782,56700
573	856721,14000	1282787,48800
573	856713,15400	1282793,44300
573	856704,95000	1282798,96700
573	856698,56100	1282803,23500
573	856692,62700	1282807,54400
573	856685,07800	1282813,46100
573	856677,80200	1282820,71100
573	856671,83900	1282826,84900
573	856671,81100	1282826,84000
573	856665,49700	1282833,29700
573	856658,58900	1282841,03300
573	856652,50900	1282848,19600
573	856645,49400	1282856,55200
573	856641,30789	1282862,91235
573	856641,02087	1282863,59077
573	856637,39227	1282873,04499
573	856634,50629	1282882,63434
573	856631,46253	1282891,26600
573	856631,25300	1282892,21300
573	856629,22600	1282900,81900
573	856627,31000	1282910,65100
573	856625,13700	1282920,03000
573	856622,08600	1282929,70800
573	856618,62100	1282936,72200

“POR MEDIO DE LA CUAL SE SUSTRAE DEFINITIVA Y TEMPORALMENTE UN ÁREA DE LA RESERVA FORESTAL DEL COCUY ESTABLECIDA MEDIANTE LA LEY 2ª DE 1959 Y SE TOMAN OTRAS DETERMINACIONES”

573	856615,71700	1282942,22200
573	856610,69300	1282949,77700
573	856604,94300	1282956,96400
573	856599,65600	1282963,40700
573	856596,12800	1282967,94600
573	856591,54900	1282973,17000
573	856585,63600	1282979,95000
573	856579,12500	1282987,15300
573	856574,57400	1282993,81500
573	856571,26100	1283000,47400
573	856568,89200	1283007,32700
573	856566,76800	1283015,07000
573	856564,61000	1283023,04900
573	856563,34900	1283028,09900
573	856561,62700	1283035,43400
573	856559,00400	1283043,75500
573	856555,87600	1283053,20800
573	856552,97900	1283062,61000
573	856550,51700	1283071,82200
573	856548,04700	1283080,59300
573	856545,05200	1283089,52400
573	856542,00000	1283096,88400
573	856538,29000	1283104,50400
573	856534,35100	1283111,53100
573	856529,98800	1283118,98000
573	856526,53700	1283125,34800
573	856523,39900	1283130,82600
573	856519,00400	1283138,22700
573	856513,71700	1283147,29000
573	856509,18700	1283155,94800
573	856504,24800	1283164,55800
573	856499,47100	1283172,79500
573	856494,79700	1283180,43600
573	856488,29100	1283190,70800
573	856484,86000	1283196,65400
573	856482,90000	1283199,66500
573	856477,51700	1283208,55600
573	856472,67300	1283216,77400
573	856471,96974	1283217,71542
573	856469,73511	1283221,97840
573	856464,77051	1283230,66480
573	856459,35028	1283239,10999
573	856454,97338	1283248,10798
573	856451,21710	1283257,43439
573	856450,58248	1283258,63167
573	856449,73300	1283262,67000

573	856447,52600	1283271,89900
573	856444,17400	1283281,78000
573	856438,80300	1283292,39600
573	856434,68800	1283298,72900
573	856428,01400	1283307,73800
573	856420,16300	1283316,86000
573	856417,98200	1283319,55100
573	856414,10700	1283323,96700
573	856411,08538	1283327,10334
573	856405,82190	1283334,76758
573	856399,79187	1283342,80176
573	856394,45428	1283351,25934
573	856389,18872	1283359,76075
573	856384,64728	1283368,70515
573	856380,15491	1283377,66859
573	856377,07541	1283382,65643
573	856375,18300	1283387,68100
573	856370,15500	1283399,54600
573	856366,00500	1283408,26300
573	856360,33200	1283416,30200
573	856357,13000	1283420,20000
573	856350,51300	1283426,67000
573	856345,23600	1283431,54300
573	856339,79500	1283438,01700
573	856335,27200	1283443,72500
573	856329,01600	1283452,58300
573	856323,08500	1283461,65900
573	856318,49900	1283468,96800
573	856313,00700	1283476,81000
573	856306,28100	1283485,21300
573	856300,42400	1283491,71600
573	856293,75300	1283498,95800
573	856287,84800	1283507,42400
573	856284,10109	1283512,63761
573	856282,26508	1283516,99836
573	856277,29889	1283526,01319
573	856272,96631	1283535,16096
573	856268,97693	1283544,35535
573	856265,47150	1283553,72217
573	856261,75232	1283563,01258
573	856259,09711	1283572,68256
573	856258,32962	1283582,07070
573	856258,63300	1283583,69800
573	856259,88900	1283593,47800
573	856259,52600	1283599,91400
573	856257,72000	1283608,03600

**“POR MEDIO DE LA CUAL SE SUSTRAE DEFINITIVA Y TEMPORALMENTE UN
ÁREA DE LA RESERVA FORESTAL DEL COCUY ESTABLECIDA MEDIANTE LA
LEY 2ª DE 1959 Y SE TOMAN OTRAS DETERMINACIONES”**

573	856255,97900	1283611,13000
573	856252,13700	1283619,10200
573	856247,69200	1283627,73900
573	856243,38900	1283636,26200
573	856238,85600	1283645,93600
573	856234,75400	1283655,49000
573	856231,05300	1283663,71100
573	856229,26400	1283667,46600
573	856227,16700	1283671,49500
573	856224,11200	1283676,19900
573	856218,94000	1283682,49200
573	856213,27400	1283688,24900
573	856208,99200	1283692,60900
573	856203,99600	1283697,85900
573	856199,81900	1283703,23300
573	856195,40800	1283709,32400
573	856191,73100	1283715,92800
573	856186,74900	1283724,01600
573	856181,76600	1283733,03000
573	856176,89900	1283741,41300
573	856171,54900	1283750,91600
573	856166,77900	1283760,09800
573	856161,96300	1283768,38100
573	856157,48900	1283776,24300
573	856154,24900	1283782,17000
573	856146,49400	1283797,08800
573	856142,07700	1283804,14600
573	856139,40234	1283808,60047
573	856138,55652	1283812,81776
573	856135,51428	1283823,07856
573	856135,30249	1283833,45679
573	856135,68170	1283843,53516
573	856134,80688	1283853,54255
573	856134,86829	1283863,54255
573	856137,28571	1283873,52296
573	856137,01727	1283875,47957
573	856137,49800	1283876,99700
573	856139,04200	1283883,49400
573	856139,01200	1283889,23400
573	856136,53100	1283896,45900
573	856133,09200	1283900,97100
573	856128,16300	1283904,86200
573	856120,19600	1283907,62000
573	856115,57800	1283907,55800
573	856109,39100	1283905,23000
573	856100,93400	1283897,15500

573	856097,98300	1283889,99700
573	856096,89100	1283884,00400
573	856096,87800	1283874,60500
573	856097,37900	1283866,87200
573	856098,14100	1283860,64800
573	856099,29500	1283853,66000
573	856100,50900	1283848,89200
573	856101,87400	1283841,68700
573	856104,36600	1283833,19800
573	856108,38000	1283820,54000
573	856112,50100	1283809,59400
573	856115,76500	1283799,57000
573	856118,44300	1283790,90900
573	856120,97000	1283783,60400
573	856123,31300	1283776,31700
573	856126,14300	1283767,00100
573	856128,30900	1283758,24600
573	856130,39200	1283749,45000
573	856132,18500	1283739,61400
573	856133,58500	1283730,04900
573	856135,45600	1283719,98900
573	856137,25600	1283711,13100
573	856139,05900	1283701,94200
573	856141,32900	1283692,26100
573	856144,01700	1283682,86700
573	856145,25700	1283678,95100
573	856145,47740	1283675,81640
573	856146,68400	1283667,51670
573	856147,72920	1283651,87540
573	856148,40700	1283636,61000
573	856147,90200	1283629,28600
573	856147,50000	1283620,67200
573	856147,19984	1283612,80449
573	856146,30731	1283622,57099
573	856145,68970	1283632,65815
573	856145,25208	1283642,69776
573	856144,87329	1283652,68995
573	856144,44031	1283662,63355
573	856143,38892	1283672,46796
573	856141,76709	1283682,14576
573	856141,07532	1283691,93537
573	856138,82971	1283701,52436
573	856136,70331	1283711,20539
573	856134,74371	1283720,98579
573	856132,96307	1283730,83399
573	856130,79028	1283740,58100

**“POR MEDIO DE LA CUAL SE SUSTRAE DEFINITIVA Y TEMPORALMENTE UN
ÁREA DE LA RESERVA FORESTAL DEL COCUY ESTABLECIDA MEDIANTE LA
LEY 2ª DE 1959 Y SE TOMAN OTRAS DETERMINACIONES”**

573	856128,53448	1283750,25678	575	853525,00708	1284001,27399
573	856126,14392	1283759,86176	575	853528,69513	1284007,89129
573	856123,47711	1283769,33039	575	853529,24500	1284007,20700
573	856120,42249	1283778,71180	575	853534,64400	1284000,63600
573	856117,22729	1283788,08155	575	853537,18900	1283995,73500
573	856113,81567	1283797,43159	575	853539,01500	1283991,95000
573	856109,44851	1283806,47340	575	853540,28600	1283981,53900
573	856106,86249	1283816,17975	575	853540,35400	1283970,22600
573	856103,38470	1283825,55555	575	853539,64300	1283955,66600
573	856099,30267	1283834,70716	575	853538,67600	1283943,72600
573	856091,56708	1283842,50355	575	853538,98700	1283930,13300
573	856084,07593	1283850,39057	575	853539,80200	1283921,81400
573	856079,48492	1283859,35340	575	853540,98400	1283915,50500
573	856074,59351	1283871,82795	575	853541,97200	1283909,19800
573	856079,53870	1283887,00416	575	853543,94241	1283902,11356
573	856086,96808	1283899,28620	575	853543,94287	1283901,74195
573	856098,44629	1283906,76356	575	853544,30469	1283891,73395
573	856111,07208	1283908,75397	575	853545,38049	1283881,72657
574	853543,81909	1283921,80396	575	853546,04907	1283871,72217
574	853543,84341	1283919,61188	575	853546,59869	1283861,83057
574	853543,54600	1283921,84100	575	853547,13531	1283852,16395
574	853542,71200	1283930,16700	575	853548,05670	1283842,75495
574	853542,62800	1283943,77800	575	853547,76288	1283833,16340
574	853543,10073	1283947,75551	575	853548,18403	1283828,95524
574	853543,09631	1283941,89899	575	853548,10400	1283828,82500
574	853543,33533	1283931,84980	575	853543,97900	1283823,83000
575	853540,91900	1283819,79900	576	853541,17090	1284001,92115
575	853539,79207	1283816,94971	576	853541,42674	1283995,76768
575	853538,56091	1283820,88795	576	853540,84100	1283997,45600
575	853532,62689	1283830,32538	576	853537,79200	1284002,71100
575	853526,14331	1283840,28120	576	853531,79400	1284009,75400
575	853523,32849	1283851,04175	576	853530,56935	1284011,25411
575	853522,77869	1283861,65436	576	853530,71228	1284011,51057
575	853522,47913	1283871,87995	576	853529,42151	1284021,46674
575	853522,39368	1283881,88135	576	853529,55310	1284031,48017
575	853522,32532	1283891,88215	576	853528,93610	1284041,46339
575	853522,71991	1283901,86298	576	853528,84089	1284042,10036
575	853524,45490	1283911,79420	576	853534,37000	1284048,30000
575	853529,20129	1283921,70600	576	853539,96500	1284053,17200
575	853529,66039	1283931,61194	576	853540,45577	1284053,76551
575	853529,74353	1283941,51478	576	853540,57568	1284051,93757
575	853529,67939	1283951,45356	576	853541,37451	1284041,96155
575	853529,46173	1283961,42457	576	853545,32788	1284032,11176
575	853529,74512	1283971,43976	576	853547,45111	1284022,18879
575	853519,79639	1283981,04938	576	853549,06592	1284012,24537
575	853519,18170	1283991,03278	577	853536,30890	1284141,83875

“POR MEDIO DE LA CUAL SE SUSTRAE DEFINITIVA Y TEMPORALMENTE UN AREA DE LA RESERVA FORESTAL DEL COCUY ESTABLECIDA MEDIANTE LA LEY 2ª DE 1959 Y SE TOMAN OTRAS DETERMINACIONES”

579	853510,22957	579	853429,16400
579	853507,55900	579	853422,62900
579	853462,10348	580	853429,16400
579	853461,62909	580	853413,14700
579	853461,53596	580	853404,98000
579	853462,18987	580	853404,98000
579	853454,43100	580	853395,10000
579	853454,68100	580	853385,37400
579	853454,97700	580	853377,13300
579	853454,97700	580	853370,34900
579	853454,97700	580	853361,86800
579	853454,97700	580	853354,44500
579	853454,97700	580	853352,72680
579	853454,97700	580	853351,67518
579	853454,97700	580	853366,18573
579	853454,97700	580	853374,66211
579	853454,97700	580	853384,27728
579	853454,97700	580	853392,78607
579	853454,97700	580	853401,26813
579	853454,97700	580	853410,10553
579	853454,97700	580	853418,79907
579	853454,97700	580	853427,33673
579	853454,97700	580	853435,90710
579	853454,97700	580	853444,51849
579	853454,97700	580	853453,09650
579	853454,97700	581	853275,01111
579	853280,58900	581	853280,58900
579	853274,63920	581	853274,63920
579	853267,09120	581	853267,09120
579	1284599,91860	581	1284599,91860
579	1284604,03020	581	1284604,03020
579	1284609,96390	581	1284609,96390
579	1284616,58500	581	1284616,58500
579	1284622,84000	581	1284622,84000
579	1284630,59000	581	1284630,59000
579	1284632,35996	581	1284632,35996
579	1284626,87079	581	1284626,87079
579	1284619,84400	581	1284619,84400

577	853536,37229	579	1284141,07318
577	853534,37900	579	1284146,69600
577	853534,08200	579	1284153,60300
577	853535,39700	579	1284158,69900
577	853535,39994	579	1284158,70597
577	853534,94171	579	1284151,28556
578	853518,13031	580	1284220,97718
578	853519,73200	580	1284217,18100
578	853520,67120	580	1284215,35032
578	853507,79400	580	1284241,14000
578	853505,88900	580	1284247,29200
578	853503,50500	580	1284255,76400
578	853501,36000	580	1284264,16200
578	853501,01200	580	1284264,76100
578	853499,35600	580	1284271,98900
578	853498,02700	580	1284280,65100
578	853497,08100	580	1284288,28900
578	853497,47000	580	1284294,31100
578	853497,88900	580	1284302,59500
578	853498,41300	580	1284312,53800
578	853499,95100	580	1284324,36700
578	853501,70400	580	1284332,13300
578	853502,94900	580	1284338,48300
578	853505,15300	580	1284348,21800
578	853507,03100	580	1284356,14300
578	853508,32000	580	1284361,48300
578	853510,35500	580	1284368,67500
578	853511,29665	580	1284373,43791
578	853510,22168	580	1284363,58735
578	853508,47711	580	1284353,54298
578	853506,59131	580	1284343,55955
578	853505,10449	580	1284333,75519
578	853502,80688	580	1284324,01917
578	853501,15570	580	1284314,25635
578	853499,43152	580	1284304,70215
578	853498,58411	580	1284295,16437
578	853498,35950	580	1284285,74579
578	853499,36731	580	1284276,36158
578	853501,29108	580	1284267,14295
578	853503,87408	580	1284257,96760
578	853507,19427	580	1284248,80537
578	853511,17767	580	1284239,74256
578	853514,71887	580	1284230,38679
579	853508,77289	581	1284405,09894

**“POR MEDIO DE LA CUAL SE SUSTRAE DEFINITIVA Y TEMPORALMENTE UN
ÁREA DE LA RESERVA FORESTAL DEL COCUY ESTABLECIDA MEDIANTE LA
LEY 2ª DE 1959 Y SE TOMAN OTRAS DETERMINACIONES”**

581	853260,67188	1284617,02058
581	853266,88031	1284608,87757
582	853234,49310	1284627,97200
582	853240,58370	1284619,97500
582	853245,91760	1284613,55600
582	853251,62180	1284606,98550
582	853258,27170	1284600,63560
582	853265,01860	1284595,93360
582	853272,88170	1284592,21390
582	853280,54140	1284590,19590
582	853288,34723	1284588,03590
582	853288,46130	1284587,93958
582	853296,81311	1284582,32795
582	853304,63129	1284576,08637
582	853312,51971	1284569,92756
582	853319,49652	1284562,69215
582	853326,50189	1284555,50556
582	853334,22589	1284549,25696
582	853339,33100	1284542,28400
582	853346,18000	1284534,64600
582	853352,46600	1284530,01900
582	853360,01400	1284525,06900
582	853368,36300	1284519,87800
582	853376,55900	1284515,47300
582	853383,52700	1284511,66200
582	853393,30900	1284505,95400
582	853402,87400	1284500,23000
582	853411,13700	1284495,54300
582	853420,24800	1284490,71800
582	853426,98000	1284486,71600
582	853430,76400	1284484,06800
582	853434,93500	1284481,66800
582	853444,65500	1284475,83700
582	853451,92900	1284471,49500
582	853460,61100	1284466,53400
582	853467,80300	1284462,24700
582	853474,30600	1284458,31800
582	853479,41200	1284454,88900
582	853484,32900	1284451,08900
582	853488,44700	1284447,54000
582	853491,52000	1284443,52800
582	853493,82200	1284438,84000
582	853495,79700	1284434,14200
582	853497,54100	1284428,83900
582	853499,00200	1284419,90600
582	853501,40400	1284411,90000

582	853503,78200	1284404,22000
582	853506,40900	1284394,20000
582	853508,12200	1284388,77300
582	853508,25300	1284382,49100
582	853507,83400	1284375,98800
582	853506,77300	1284369,54400
582	853504,65200	1284362,04300
582	853503,65000	1284357,53100
582	853501,30100	1284349,17900
582	853498,81700	1284339,00300
582	853497,56600	1284332,61000
582	853496,22000	1284325,29700
582	853494,40200	1284312,77700
582	853493,59500	1284303,10400
582	853493,29200	1284294,14700
582	853493,49900	1284288,29400
582	853494,04700	1284279,99300
582	853495,25900	1284271,50000
582	853497,27100	1284262,52800
582	853499,56800	1284254,40700
582	853501,99900	1284246,31400
582	853502,96500	1284240,74900
582	853507,76800	1284229,99100
582	853511,25200	1284222,01600
582	853515,33100	1284213,89700
582	853520,19600	1284207,97800
582	853524,58500	1284201,11000
582	853528,63500	1284194,05100
582	853529,83412	1284191,85854
582	853532,30951	1284182,61317
582	853534,20943	1284172,91810
582	853533,11800	1284165,66800
582	853531,36700	1284159,30600
582	853530,46800	1284153,55100
582	853530,14300	1284146,64800
582	853533,85500	1284135,14600
582	853537,81046	1284127,79481
582	853538,78552	1284121,92194
582	853542,65991	1284112,06898
582	853545,89929	1284102,19080
582	853546,32928	1284092,19996
582	853545,12012	1284082,14356
582	853543,43768	1284072,06818
582	853539,92090	1284061,91938
582	853540,10994	1284059,03759
582	853536,89300	1284054,97500

**“POR MEDIO DE LA CUAL SE SUSTRAE DEFINITIVA Y TEMPORALMENTE UN
ÁREA DE LA RESERVA FORESTAL DEL COCUY ESTABLECIDA MEDIANTE LA
LEY 2ª DE 1959 Y SE TOMAN OTRAS DETERMINACIONES”**

582	853531,86900	1284050,45800
582	853528,13488	1284046,82373
582	853527,44910	1284051,41175
582	853524,02112	1284061,28260
582	853521,91650	1284071,20637
582	853516,38788	1284080,99299
582	853513,58850	1284090,88898
582	853513,26129	1284100,88380
582	853512,93488	1284110,87879
582	853512,60828	1284120,87379
582	853512,21393	1284130,86597
582	853519,26093	1284141,15620
582	853521,54590	1284151,18879
582	853511,21832	1284160,14155
582	853508,64508	1284168,71259
582	853506,41150	1284176,80598
582	853503,91571	1284184,63795
582	853501,25970	1284193,06238
582	853498,45648	1284202,15955
582	853497,95172	1284212,68336
582	853498,25153	1284223,61817
582	853496,81030	1284233,83820
582	853493,61493	1284243,51319
582	853490,19250	1284253,33234
582	853484,98492	1284263,06495
582	853483,42633	1284274,05775
582	853481,82349	1284285,02558
582	853480,88013	1284296,21357
582	853477,92072	1284307,60456
582	853483,67908	1284317,54017
582	853479,37433	1284328,86799
582	853481,91827	1284338,55439
582	853492,68469	1284346,53797
582	853496,23468	1284355,92335
582	853497,86292	1284365,49439
582	853498,95868	1284374,86677
582	853497,86450	1284384,08515
582	853497,00769	1284393,14759
582	853496,02130	1284402,23096
582	853494,65033	1284411,40314
582	853491,39069	1284420,07838
582	853485,81207	1284427,55378
582	853479,34448	1284434,11896
582	853473,92029	1284441,21937
582	853468,13452	1284448,11140
582	853462,73633	1284455,90815

582	853454,68848	1284460,79755
582	853446,55988	1284465,98914
582	853439,03009	1284472,78797
582	853429,92108	1284476,99915
582	853421,60107	1284482,59815
582	853412,16992	1284486,24219
582	853402,56488	1284489,58015
582	853392,62390	1284492,32715
582	853381,40991	1284492,83399
582	853375,19171	1284502,13135
582	853364,17609	1284503,12256
582	853355,27228	1284508,23115
582	853348,73633	1284517,56257
582	853340,46570	1284524,16700
582	853333,97931	1284532,83198
582	853325,69568	1284538,86817
582	853317,68689	1284545,05298
582	853311,23871	1284552,93915
582	853303,90887	1284559,75776
582	853296,03247	1284565,93079
582	853288,12988	1284572,07276
582	853280,10168	1284578,06635
582	853273,20251	1284585,39356
582	853266,45490	1284592,89954
582	853258,67511	1284599,18659
582	853250,52588	1284605,03736
582	853242,58173	1284611,13056
582	853235,01147	1284617,66498
582	853226,72693	1284623,35596
582	853213,21393	1284622,87177
582	853204,99390	1284628,31977
582	853198,73907	1284635,34479
582	853193,99573	1284644,16657
582	853184,55292	1284645,27119
582	853176,25732	1284647,41700
582	853168,80072	1284651,61817
582	853161,94287	1284661,35474
582	853159,19259	1284661,98518
582	853167,53290	1284664,97300
582	853176,05760	1284670,43500
582	853181,10609	1284673,07482
582	853186,32013	1284672,20820
582	853197,38831	1284669,87635
582	853205,05389	1284661,27656
582	853212,96210	1284654,12055
582	853220,56451	1284647,14295

“POR MEDIO DE LA CUAL SE SUSTRAE DEFINITIVA Y TEMPORALMENTE UN ÁREA DE LA RESERVA FORESTAL DEL COCUY ESTABLECIDA MEDIANTE LA LEY 2ª DE 1959 Y SE TOMAN OTRAS DETERMINACIONES”

582	853225,64614	1284642,77317
582	853229,37210	1284636,45300
583	853158,63170	1284667,17500
583	853153,65540	1284666,50910
583	853151,40000	1284666,89210
583	853150,61110	1284667,20900
583	853142,11210	1284670,23800
583	853134,77340	1284673,73300
583	853125,82290	1284677,78700
583	853117,65390	1284680,51500
583	853107,71490	1284682,83900
583	853099,98420	1284686,40500
583	853096,72709	1284688,58864
583	853097,28149	1284688,35578
583	853106,22070	1284685,15455
583	853115,41748	1284682,53016
583	853125,05652	1284681,08118
583	853134,72791	1284679,09778
583	853144,64850	1284677,90217
583	853154,60608	1284676,12556
583	853164,85632	1284674,95020
583	853172,09482	1284674,30899
583	853167,39980	1284671,62400
584	853083,55350	1284693,14900
584	853090,20700	1284688,19100
584	853097,84580	1284682,29000
584	853106,15200	1284679,02800
584	853115,71390	1284675,78000
584	853124,24520	1284672,85800
584	853132,69030	1284669,66700
584	853140,18520	1284666,29000
584	853143,02140	1284665,32815
584	853142,90308	1284665,35078
584	853132,81549	1284665,51935
584	853122,70129	1284666,91120
584	853112,68469	1284669,71619
584	853102,46948	1284672,47095
584	853092,60449	1284676,42158
584	853082,61652	1284679,50056
584	853072,71527	1284682,65540
584	853062,87408	1284685,50715
584	853053,75110	1284689,62659
584	853042,24390	1284689,03498
584	853033,07092	1284693,05555
584	853024,39130	1284698,05115
584	853018,91039	1284709,36738

584	853012,22711	1284718,30579
584	853011,74076	1284718,55968
584	853017,11930	1284719,74400
584	853023,72280	1284720,33800
584	853029,84741	1284720,20290
584	853034,50671	1284718,03657
584	853043,89429	1284714,44038
584	853053,06189	1284710,40894
584	853061,89807	1284705,72315
584	853070,58752	1284700,74695
584	853079,38751	1284696,07978
584	853079,80825	1284695,89330
585	853013,31600	1284723,66700
585	853004,58940	1284722,50200
585	853004,16829	1284722,51272
585	853003,36169	1284722,93378
585	852994,44952	1284727,46979
585	852985,60590	1284732,14118
585	852977,47224	1284736,24856
585	852973,51180	1284741,87800
585	852968,10520	1284748,72700
585	852960,23100	1284753,51500
585	852959,47523	1284753,93274
585	852962,01172	1284753,13398
585	852971,61670	1284749,22700
585	852980,99969	1284745,25495
585	852990,16089	1284741,14075
585	852999,22192	1284736,89899
585	853008,54352	1284733,17194
585	853016,64111	1284727,02680
585	853021,27672	1284724,51105
586	852957,49560	1284749,16800
586	852964,04020	1284744,43200
586	852966,55778	1284741,32009
586	852958,75031	1284744,01856
586	852949,27869	1284744,71277
586	852940,20789	1284745,31855
586	852931,22247	1284745,72236
586	852922,18451	1284745,41456
586	852912,48010	1284746,00959
586	852904,90972	1284744,32508
586	852911,12340	1284747,73500
586	852916,75920	1284751,22000
586	852924,49050	1284755,29200
586	852931,45410	1284756,75800
586	852934,52670	1284756,88600

**“POR MEDIO DE LA CUAL SE SUSTRAE DEFINITIVA Y TEMPORALMENTE UN
ÁREA DE LA RESERVA FORESTAL DEL COCUY ESTABLECIDA MEDIANTE LA
LEY 2ª DE 1959 Y SE TOMAN OTRAS DETERMINACIONES”**

586	852942,33460	1284755,86400
586	852949,62480	1284753,46100
587	852892,70410	1284743,94600
587	852883,22410	1284741,41100
587	852875,20200	1284741,41100
587	852866,82790	1284740,64200
587	852858,38930	1284739,85900
587	852851,39030	1284739,85900
587	852843,90900	1284741,46700
587	852836,91370	1284744,42300
587	852836,84396	1284744,45978
587	852843,93030	1284742,81776
587	852853,08993	1284742,09534
587	852862,35010	1284742,79975
587	852871,61652	1284744,82075
587	852881,21149	1284746,73615
587	852890,53088	1284750,24995
587	852900,15131	1284753,25178
587	852910,18433	1284755,36695
587	852918,14831	1284757,10732
587	852914,17960	1284754,79500
587	852908,96050	1284751,39300
587	852900,54300	1284747,02600
588	852841,85900	1284734,21000
588	852851,41130	1284733,54600
588	852859,11400	1284735,03100
588	852867,59220	1284736,09000
588	852875,67430	1284736,82200
588	852883,96960	1284738,05500
588	852885,14512	1284738,27147
588	852883,87988	1284737,86378
588	852874,00153	1284735,23035
588	852863,87372	1284732,37958
588	852853,17670	1284731,82276
588	852842,43848	1284732,62299
588	852831,95990	1284735,05915
588	852822,12451	1284739,34840
588	852812,52753	1284744,14356
588	852803,63470	1284750,19038
588	852796,43591	1284757,82575
588	852790,34967	1284766,05195
588	852787,87538	1284768,86113
588	852795,69650	1284763,41000
588	852804,06340	1284757,65400
588	852810,68290	1284752,79200
588	852819,14630	1284747,16300

588	852825,98040	1284742,46000
588	852834,46380	1284738,37500
589	850969,10352	1284792,19636
589	850973,08472	1284792,09357
589	850977,27631	1284792,42798
589	850977,93768	1284792,52277
589	850986,20831	1284795,95374
589	850993,52332	1284800,66517
589	850998,22547	1284804,62825
589	850996,66400	1284801,75800
589	850995,03800	1284799,69800
589	850992,24000	1284796,85700
589	850987,49700	1284792,65600
589	850984,55400	1284791,18100
589	850980,95700	1284789,26800
589	850976,76300	1284788,03400
589	850970,19900	1284787,49800
589	850962,61100	1284785,53400
589	850961,17384	1284785,03961
589	850961,15393	1284785,06800
589	850956,71631	1284786,35956
589	850953,63910	1284787,54316
589	850951,35132	1284788,58936
589	850947,65729	1284790,60834
589	850941,49609	1284795,05878
589	850938,77368	1284797,57215
589	850936,29053	1284800,25275
589	850934,58508	1284802,36335
589	850933,42212	1284803,95856
589	850931,96448	1284806,17896
589	850930,39368	1284808,92737
589	850929,45471	1284810,80836
589	850928,59806	1284812,72856
589	850929,31900	1284814,23600
589	850932,52200	1284822,56500
589	850934,51338	1284827,54709
589	850944,64691	1284822,07136
589	850936,22870	1284815,97260
589	850938,08051	1284812,16755
589	850941,70850	1284806,72394
589	850943,75067	1284804,36194
589	850947,55048	1284800,81635
589	850948,96448	1284799,71735
589	850950,76672	1284798,45917
589	850953,75989	1284796,67975
589	850955,91669	1284795,60975

**“POR MEDIO DE LA CUAL SE SUSTRAE DEFINITIVA Y TEMPORALMENTE UN
ÁREA DE LA RESERVA FORESTAL DEL COCUY ESTABLECIDA MEDIANTE LA
LEY 2ª DE 1959 Y SE TOMAN OTRAS DETERMINACIONES”**

589	850958,12708	1284794,67896	591	852758,09930	1284817,74360
589	850959,17029	1284794,29395	591	852766,34851	1284811,55555
589	850963,64008	1284793,01215	591	852773,11188	1284804,18677
589	850965,65588	1284792,61835	591	852778,99652	1284796,04456
589	850967,45129	1284792,36079	591	852784,88129	1284787,90259
590	852723,65790	1284835,85100	591	852791,45673	1284780,36835
590	852732,70080	1284830,40600	591	852798,04187	1284772,86957
590	852739,30980	1284825,52100	592	852713,31311	1284844,73835
590	852744,81170	1284819,24100	592	852718,00443	1284843,62215
590	852749,64140	1284812,03100	592	852707,88000	1284844,61900
590	852749,95879	1284811,50476	592	852698,87300	1284842,59400
590	852742,47852	1284816,41016	592	852689,42010	1284839,60500
590	852735,24408	1284822,23835	592	852681,50610	1284836,12400
590	852728,87250	1284828,97895	592	852672,12720	1284831,99900
590	852719,67108	1284830,30738	592	852669,88531	1284830,64644
590	852711,14050	1284832,05054	592	852664,25787	1284829,24256
590	852702,47211	1284832,87739	592	852654,53571	1284826,88679
590	852693,12451	1284835,36896	592	852644,71692	1284824,93696
590	852689,99924	1284834,83433	592	852635,01709	1284821,29255
590	852691,71360	1284835,48100	592	852624,73468	1284818,06415
590	852700,22860	1284838,48300	592	852613,80511	1284817,38599
590	852708,44660	1284840,28000	592	852602,74933	1284819,31837
590	852711,39600	1284840,03500	592	852593,85227	1284823,02034
590	852712,88200	1284839,87500	592	852592,34100	1284824,89200
590	852717,39000	1284839,12700	592	852587,60300	1284831,85300
591	852804,14990	1284765,15436	592	852581,49300	1284837,99900
591	852809,97110	1284759,67492	592	852577,63270	1284840,71236
591	852806,84730	1284761,60600	592	852587,21973	1284841,39136
591	852798,43920	1284767,33500	592	852597,82251	1284845,40674
591	852791,80210	1284772,15000	592	852605,30249	1284837,33655
591	852784,24130	1284777,73900	592	852613,90350	1284836,11256
591	852778,38540	1284782,64200	592	852622,96228	1284835,90076
591	852772,36400	1284788,52500	592	852632,33990	1284836,37476
591	852767,55250	1284794,06500	592	852642,04150	1284837,53858
591	852763,63140	1284799,91900	592	852651,78088	1284839,75617
591	852759,34240	1284807,15500	592	852661,49408	1284842,15418
591	852754,55360	1284815,20000	592	852671,52411	1284843,07538
591	852748,94760	1284822,67800	592	852681,54651	1284844,85920
591	852742,07700	1284829,55100	592	852691,81952	1284846,64179
591	852735,79380	1284834,48600	592	852702,58990	1284846,96876
591	852727,04810	1284839,23700	593	852581,97200	1284827,87600
591	852718,91049	1284843,40657	593	852583,25170	1284826,12739
591	852723,83972	1284842,23377	593	852582,77808	1284826,25934
591	852733,54651	1284837,47535	593	852573,37848	1284830,00416
591	852742,75812	1284831,88520	593	852563,04071	1284830,42756
591	852750,41852	1284824,69495	593	852554,21588	1284835,73439

**“POR MEDIO DE LA CUAL SE SUSTRAE DEFINITIVA Y TEMPORALMENTE UN
ÁREA DE LA RESERVA FORESTAL DEL COCUY ESTABLECIDA MEDIANTE LA
LEY 2ª DE 1959 Y SE TOMAN OTRAS DETERMINACIONES”**

593	852544,48090	1284838,20655
593	852535,12268	1284842,53275
593	852525,46051	1284846,84400
593	852522,53106	1284848,40252
593	852530,48300	1284845,91200
593	852540,45400	1284842,59000
593	852548,13900	1284840,44500
593	852557,10900	1284838,91200
593	852565,03400	1284837,83700
593	852572,71700	1284835,13500
593	852577,34000	1284832,55100
594	850918,35968	1284907,53675
594	850919,26476	1284905,55410
594	850918,80900	1284906,43800
594	850911,74300	1284917,09300
594	850905,90300	1284925,80000
594	850904,65102	1284927,46890
594	850906,68091	1284925,12299
594	850912,95569	1284916,63276
595	852505,65600	1284915,94100
595	852502,52402	1284911,37765
595	852503,10107	1284912,91035
595	852499,24847	1284931,20038
595	852516,97824	1284929,41445
595	852511,19800	1284922,67100
596	851060,41500	1284940,90400
596	851058,05276	1284936,38581
596	851059,58929	1284941,27558
596	851060,97436	1284942,24175
597	851067,71300	1284963,78500
597	851066,70339	1284958,51204
597	851066,18433	1284960,11317
597	851067,73976	1284964,04103
598	852557,63100	1284947,28800
598	852556,63916	1284947,22835
598	852563,53168	1284951,53315
598	852568,48468	1284960,75056
598	852570,60809	1284970,38355
598	852584,81411	1284968,26484
598	852582,89700	1284964,09900
598	852577,87300	1284958,63200
598	852571,67200	1284953,94500
598	852565,15000	1284949,42000
599	852600,56630	1285008,32140
599	852600,43101	1285008,01126
599	852600,77877	1285009,84485

600	850821,13269	1285010,74720
600	850823,32222	1285005,57642
600	850819,91300	1285008,59000
600	850816,58356	1285011,97557
601	851078,57100	1285002,61300
601	851077,61329	1284999,74688
601	851078,94788	1285006,24995
601	851080,49213	1285015,68915
601	851081,30516	1285021,95048
601	851081,31100	1285020,90200
601	851081,39200	1285018,57200
601	851080,72900	1285012,04900
602	850791,52087	1285035,62318
602	850792,90797	1285033,64482
602	850789,42400	1285036,67500
602	850784,08900	1285043,70400
602	850781,51500	1285047,55500
602	850779,82700	1285054,00000
602	850779,60500	1285057,50740
602	850779,83771	1285056,54078
602	850781,67407	1285052,06879
602	850783,70251	1285047,70338
602	850786,65088	1285043,83918
603	850925,72200	1284816,19600
603	850925,10475	1284814,36076
603	850924,49030	1284814,59058
603	850923,76672	1284825,77155
603	850918,10150	1284835,61939
603	850916,98370	1284845,72718
603	850915,12671	1284855,49879
603	850914,83209	1284865,17756
603	850908,02228	1284873,36079
603	850910,38153	1284883,21815
603	850908,65833	1284892,30677
603	850898,60931	1284897,53620
603	850895,07288	1284905,43055
603	850890,00067	1284912,42835
603	850887,84888	1284922,23859
603	850881,37372	1284929,00117
603	850871,67688	1284932,74518
603	850863,84930	1284938,79175
603	850855,88208	1284944,88856
603	850847,59747	1284950,63300
603	850841,22052	1284958,49457
603	850837,33807	1284969,12458
603	850831,03149	1284977,06397

“POR MEDIO DE LA CUAL SE SUSTRAE DEFINITIVA Y TEMPORALMENTE UN ÁREA DE LA RESERVA FORESTAL DEL COCUY ESTABLECIDA MEDIANTE LA LEY 2ª DE 1959 Y SE TOMAN OTRAS DETERMINACIONES”

603	850824,51929	1284984,77540
603	850817,32568	1284991,73060
603	850809,65509	1284998,19398
603	850801,70172	1285004,58295
603	850794,04150	1285011,66376
603	850786,52191	1285019,16419
603	850781,89471	1285029,12116
603	850778,27429	1285039,22858
603	850772,76093	1285048,17097
603	850767,98370	1285057,59455
603	850764,48511	1285067,35956
603	850760,35132	1285076,88636
603	850756,99609	1285086,43134
603	850753,58691	1285095,89936
603	850748,05713	1285104,68494
603	850744,59052	1285113,22596
603	850744,25345	1285114,00901
603	850756,84315	1285113,23734
603	850762,45984	1285112,89197
603	850766,52700	1285103,88000
603	850769,48874	1285097,03336
603	850770,95813	1285089,75397
603	850773,30170	1285080,06696
603	850774,39837	1285075,74909
603	850774,44700	1285075,49300
603	850774,29100	1285064,19200
603	850775,63500	1285053,62800
603	850777,87200	1285045,61800
603	850779,43900	1285041,50400
603	850785,94800	1285033,93800
603	850794,09800	1285025,96200
603	850803,01400	1285018,20500
603	850811,10600	1285010,68200
603	850816,39900	1285005,66000
603	850826,19200	1284996,32500
603	850832,73600	1284990,76600
603	850837,69000	1284985,99800
603	850844,05400	1284981,31900
603	850854,60000	1284973,13600
603	850864,56400	1284963,64100
603	850873,44600	1284954,92700
603	850881,67200	1284946,86800
603	850883,24400	1284944,88200
603	850888,96600	1284939,24300
603	850891,47800	1284936,96500
603	850896,67700	1284931,36600

603	850902,31200	1284923,28600
603	850908,52700	1284914,46000
603	850913,90200	1284903,23900
603	850918,59300	1284893,38000
603	850919,09200	1284891,07300
603	850921,97500	1284886,32000
603	850922,17400	1284883,66900
603	850924,41600	1284877,67500
603	850926,74300	1284869,75700
603	850929,64100	1284860,09800
603	850931,04361	1284853,00480
603	850931,40527	1284847,08478
603	850931,71792	1284841,53100
603	850931,60200	1284838,81800
603	850929,59800	1284828,77900
603	850927,59200	1284824,00500
604	850760,27490	1285129,12958
604	850760,30724	1285129,04603
604	850760,04181	1285129,06236
604	850759,38500	1285130,80600
604	850759,20222	1285131,32994
605	852558,02069	1284848,01240
605	852564,16490	1284844,98033
605	852558,63100	1284845,74300
605	852549,55300	1284847,09100
605	852542,55300	1284848,81600
605	852532,73200	1284852,03100
605	852524,48000	1284855,14200
605	852514,75700	1284857,85700
605	852507,81305	1284859,63716
605	852507,65771	1284859,78657
605	852498,58508	1284867,92335
605	852495,98389	1284879,65400
605	852497,73468	1284891,33619
605	852499,17000	1284893,96900
605	852501,58600	1284897,70500
605	852506,30200	1284905,35600
605	852510,40100	1284911,97500
605	852515,57700	1284919,39300
605	852521,09800	1284925,37500
605	852526,86800	1284931,27300
605	852534,13600	1284935,65200
605	852541,81100	1284938,87100
605	852549,93000	1284941,46100
605	852558,60200	1284942,08100
605	852567,37700	1284945,04600

**“POR MEDIO DE LA CUAL SE SUSTRAE DEFINITIVA Y TEMPORALMENTE UN
ÁREA DE LA RESERVA FORESTAL DEL COCUY ESTABLECIDA MEDIANTE LA
LEY 2ª DE 1959 Y SE TOMAN OTRAS DETERMINACIONES”**

605	852574,46700	1284949,94900
605	852581,12700	1284955,04100
605	852587,93000	1284961,01600
605	852590,76300	1284969,03600
605	852591,84830	1284972,37420
605	852593,87920	1284981,60480
605	852596,68000	1284989,39590
605	852600,27690	1284997,67970
605	852604,96870	1285006,82060
605	852608,00200	1285017,39720
605	852608,40730	1285027,12860
605	852610,05560	1285037,04270
605	852611,58000	1285042,74500
605	852615,33100	1285049,95100
605	852617,33600	1285053,65700
605	852618,56900	1285067,33100
605	852619,98700	1285076,11700
605	852622,19900	1285084,35400
605	852624,27900	1285093,26200
605	852626,37700	1285102,29600
605	852627,46800	1285109,34800
605	852628,23900	1285120,09600
605	852627,23700	1285129,73900
605	852625,04400	1285138,22800
605	852624,59991	1285140,02445
605	852631,76489	1285131,73080
605	852635,28027	1285120,51740
605	852638,28309	1285108,78480
605	852643,05450	1285096,50019
605	852635,45007	1285087,15015
605	852631,96149	1285077,64954
605	852630,36133	1285067,76075
605	852626,16431	1285058,45100
605	852632,62250	1285046,76539
605	852631,01129	1285036,87897
605	852629,39893	1285026,99299
605	852627,78772	1285017,10657
605	852624,99048	1285007,48475
605	852622,16107	1284997,79653
605	852621,04291	1284987,02553
605	852619,18768	1284975,14913
605	852617,21851	1284961,42896
605	852607,23309	1284951,44794
605	852601,32391	1284937,74177
605	852591,13849	1284927,17060
605	852579,01910	1284921,03419

605	852567,88470	1284916,78937
605	852558,01172	1284912,45539
605	852549,94427	1284907,60779
605	852543,53833	1284903,38215
605	852539,23669	1284900,48017
605	852536,47650	1284898,29877
605	852534,52448	1284896,09980
605	852533,74890	1284893,26337
605	852533,30670	1284890,40717
605	852533,15790	1284887,43940
605	852532,68689	1284883,93616
605	852530,23767	1284877,73316
605	852532,27588	1284872,49116
605	852536,31171	1284867,50556
605	852540,46393	1284856,83356
605	852548,64508	1284851,39399
606	852622,70200	1285119,96200
606	852621,23768	1285110,93791
606	852617,97668	1285118,45338
606	852615,06909	1285126,04078
606	852612,37311	1285133,47376
606	852605,43793	1285137,75257
606	852598,40808	1285140,57075
606	852591,38208	1285144,67695
606	852582,80731	1285146,96577
606	852575,51410	1285155,24799
606	852567,87952	1285163,95655
606	852558,18213	1285168,18000
606	852558,10127	1285168,23119
606	852566,64200	1285166,96600
606	852577,75100	1285165,34500
606	852584,53400	1285163,95300
606	852593,02200	1285163,11700
606	852597,90818	1285162,54702
606	852599,70209	1285161,60200
606	852609,21729	1285156,82856
606	852614,79976	1285152,24464
606	852616,61900	1285146,21200
606	852619,42200	1285136,08600
606	852622,01800	1285128,70400
607	851069,91500	1285131,95900
607	851069,67446	1285127,00132
607	851067,93707	1285131,65778
607	851066,69830	1285141,22358
607	851062,34430	1285149,64637
607	851059,38287	1285158,90357

**“POR MEDIO DE LA CUAL SE SUSTRAE DEFINITIVA Y TEMPORALMENTE UN
ÁREA DE LA RESERVA FORESTAL DEL COCUY ESTABLECIDA MEDIANTE LA
LEY 2ª DE 1959 Y SE TOMAN OTRAS DETERMINACIONES”**

607	851058,05353	1285163,74738	612	851009,48981	1285279,18737
607	851055,37048	1285167,84840	612	851008,97791	1285287,77277
607	851052,59308	1285171,88776	612	851010,16608	1285292,76777
607	851049,71851	1285175,90797	612	851009,75830	1285297,64637
607	851046,76868	1285179,92316	612	851008,53931	1285307,31635
607	851043,12250	1285183,38599	612	851007,67273	1285312,05457
607	851040,68382	1285186,48204	612	850999,87708	1285314,98334
607	851048,20600	1285180,65400	612	851002,96895	1285324,41861
607	851055,06400	1285171,79200	612	851003,83900	1285323,16800
607	851059,47700	1285164,92100	612	851008,64200	1285315,97900
607	851061,59200	1285160,42300	612	851012,28300	1285309,37300
607	851063,64300	1285154,68500	612	851012,75200	1285306,20800
607	851067,48400	1285144,07000	612	851013,48900	1285301,35700
608	850660,32428	1285193,92756	612	851012,55400	1285292,43900
608	850668,59167	1285189,29078	613	852581,15833	1285170,38038
608	850680,04327	1285191,65998	613	852581,93084	1285170,05558
608	850686,14447	1285181,13795	613	852576,53200	1285170,49600
608	850693,66670	1285178,47399	613	852567,84200	1285172,08800
608	850689,29300	1285179,81500	613	852558,89500	1285173,90500
608	850682,72600	1285182,16400	613	852550,08400	1285176,92500
608	850679,41300	1285183,36600	613	852542,30202	1285180,73156
608	850674,29600	1285185,00600	613	852541,09351	1285181,94636
608	850665,42200	1285189,83400	613	852531,98248	1285189,95875
608	850659,84200	1285193,52700	613	852526,54608	1285201,01417
608	850656,29564	1285197,17039	613	852530,59631	1285213,25916
609	851028,56900	1285203,63000	613	852527,88013	1285225,30897
609	851031,09606	1285199,01688	613	852528,04190	1285225,98975
609	851030,85852	1285199,33320	613	852529,10100	1285226,22500
609	851025,07813	1285207,89796	613	852538,05800	1285229,27400
609	851019,88788	1285216,98475	613	852546,50100	1285232,83100
609	851019,02585	1285219,06608	613	852551,06100	1285236,35400
609	851021,02300	1285216,24900	613	852553,96800	1285240,41800
610	850594,81171	1285280,04059	613	852556,80200	1285246,15600
610	850595,74685	1285278,70039	613	852560,83700	1285254,07600
610	850591,58400	1285281,32900	613	852564,53500	1285261,82600
610	850582,97000	1285287,50400	613	852568,61600	1285270,47800
610	850573,07300	1285296,47900	613	852572,63500	1285277,92900
610	850570,21300	1285300,59500	613	852588,30200	1285299,12900
610	850568,13546	1285303,21776	613	852595,41300	1285305,54400
610	850579,65991	1285294,44794	613	852600,73000	1285314,70200
610	850590,25067	1285283,19117	613	852604,63900	1285322,69300
611	850564,31232	1285309,03315	613	852609,93600	1285329,94700
611	850566,29854	1285305,53676	613	852616,47200	1285336,62200
611	850564,10100	1285308,31100	613	852619,19680	1285342,75578
611	850563,60335	1285309,28157	613	852618,06049	1285338,24818
612	851009,66100	1285280,20900	613	852618,89868	1285326,35377

**“POR MEDIO DE LA CUAL SE SUSTRAE DEFINITIVA Y TEMPORALMENTE UN
ÁREA DE LA RESERVA FORESTAL DEL COCUY ESTABLECIDA MEDIANTE LA
LEY 2ª DE 1959 Y SE TOMAN OTRAS DETERMINACIONES”**

613	852612,87531	1285316,92719
613	852613,87469	1285303,23078
613	852597,12292	1285302,42377
613	852592,04468	1285293,63897
613	852587,35553	1285284,70295
613	852579,41791	1285278,16035
613	852573,72852	1285269,92676
613	852567,73767	1285261,91975
613	852563,14429	1285252,86176
613	852557,99512	1285244,31519
613	852553,40613	1285235,97358
613	852548,72430	1285228,55018
613	852542,70367	1285221,63720
613	852543,12567	1285213,02418
613	852546,16992	1285205,27497
613	852551,05292	1285199,03558
613	852556,50708	1285194,38319
613	852562,08673	1285190,72657
613	852568,39832	1285186,61817
613	852574,68268	1285180,21955
614	852535,11100	1285234,59300
614	852529,73457	1285233,11291
614	852530,68652	1285237,11896
614	852526,53333	1285253,45655
614	852533,34888	1285262,51337
614	852539,97968	1285270,28516
614	852547,11908	1285277,42817
614	852555,30072	1285283,78718
614	852567,52429	1285287,10615
614	852574,63068	1285294,27399
614	852581,79907	1285301,39515
614	852585,32550	1285311,16938
614	852592,75208	1285317,77399
614	852600,12628	1285324,37177
614	852604,58710	1285332,69355
614	852597,93909	1285344,90656
614	852596,33008	1285354,41975
614	852612,23712	1285360,54719
614	852612,81703	1285363,11235
614	852612,85600	1285362,90200
614	852615,09400	1285355,81400
614	852615,78900	1285348,06500
614	852612,58100	1285339,22500
614	852606,60200	1285332,49600
614	852600,97600	1285325,23200
614	852596,80300	1285316,90600

614	852591,88400	1285308,96400
614	852585,16300	1285302,56300
614	852568,46900	1285279,89800
614	852564,78500	1285272,09500
614	852560,35900	1285263,78700
614	852556,25100	1285256,74500
614	852553,02000	1285249,84200
614	852549,27800	1285244,46100
614	852545,94700	1285241,03100
614	852542,02000	1285238,42400
615	850483,69629	1285349,63837
615	850485,60270	1285348,85128
615	850484,51300	1285349,13500
615	850478,86000	1285351,43700
615	850474,20900	1285353,64800
615	850469,33000	1285357,36600
615	850464,38800	1285361,94500
615	850461,60575	1285364,69580
615	850467,72247	1285361,15217
615	850471,00787	1285357,26478
615	850475,25293	1285354,66559
616	850411,54907	1285402,26978
616	850413,26049	1285400,94887
616	850410,40800	1285402,56600
616	850405,49100	1285405,85100
616	850400,52900	1285409,86000
616	850396,40200	1285414,26700
616	850393,43600	1285420,85500
616	850393,42351	1285420,90841
616	850398,41229	1285416,24659
616	850404,00909	1285408,43195
617	852626,98500	1285410,94900
617	852621,77985	1285403,42994
617	852623,79968	1285410,12037
617	852628,13928	1285420,00458
617	852631,91597	1285425,81568
617	852630,87800	1285421,16400
618	850954,34800	1285427,22900
618	850954,73628	1285419,93715
618	850952,94128	1285422,24317
618	850952,08191	1285427,82239
618	850944,48572	1285440,48658
618	850938,97729	1285449,67176
618	850933,23352	1285457,24940
618	850932,89264	1285457,93083
618	850933,18200	1285457,60100

**“POR MEDIO DE LA CUAL SE SUSTRAE DEFINITIVA Y TEMPORALMENTE UN
ÁREA DE LA RESERVA FORESTAL DEL COCUY ESTABLECIDA MEDIANTE LA
LEY 2ª DE 1959 Y SE TOMAN OTRAS DETERMINACIONES”**

618	850939,05200	1285451,06200
618	850943,49700	1285445,30100
618	850949,06500	1285437,89200
618	850952,39700	1285433,55400
619	852716,67950	1285467,58015
619	852713,89270	1285449,38477
619	852704,45850	1285445,98078
619	852694,94232	1285442,75934
619	852685,95367	1285438,88319
619	852675,29608	1285439,66877
619	852669,27588	1285432,48835
619	852660,53510	1285430,49958
619	852654,63647	1285424,46699
619	852646,42969	1285420,04719
619	852637,69092	1285414,76575
619	852634,52112	1285405,93378
619	852637,79907	1285395,09577
619	852631,57611	1285386,99897
619	852626,70508	1285377,94660
619	852624,47150	1285368,19678
619	852622,81268	1285358,29096
619	852621,41182	1285351,97743
619	852621,72400	1285356,27500
619	852621,05000	1285363,72800
619	852619,48300	1285371,09300
619	852618,76900	1285377,37000
619	852618,30400	1285382,33200
619	852619,08500	1285386,68500
619	852622,85800	1285394,55200
619	852625,68500	1285399,64800
619	852632,15900	1285409,51600
619	852635,81700	1285417,67000
619	852637,24100	1285428,27600
619	852637,62484	1285432,84278
619	852641,41168	1285436,82856
619	852648,02252	1285445,53339
619	852656,63629	1285452,24659
619	852666,51251	1285456,26838
619	852676,39868	1285459,46296
619	852682,05485	1285462,39875
619	852682,83600	1285462,21700
619	852690,85600	1285462,89200
619	852698,77700	1285463,90800
619	852708,04500	1285464,68100
619	852714,23600	1285466,42700
620	852723,65000	1285479,35600

620	852717,25900	1285475,22300
620	852711,37500	1285472,91600
620	852705,21700	1285471,28900
620	852697,35600	1285469,14000
620	852695,20834	1285468,79113
620	852701,22192	1285477,53559
620	852713,07910	1285475,53535
620	852726,26947	1285481,97840
620	852727,69696	1285483,25942
621	850374,11169	1285477,72120
621	850374,55522	1285476,02648
621	850372,45100	1285479,38900
621	850368,11700	1285486,63100
621	850365,83200	1285491,40700
621	850365,02400	1285497,04800
621	850364,98000	1285502,07000
621	850366,29444	1285508,12839
621	850366,62408	1285506,77454
621	850367,38708	1285501,81415
621	850368,56989	1285496,95618
621	850370,93573	1285487,24018
621	850372,11871	1285482,38215
622	850920,88100	1285517,20800
622	850919,75094	1285507,67582
622	850915,76367	1285517,47175
622	850912,90112	1285527,47278
622	850918,71434	1285535,74069
622	850919,64100	1285531,35500
622	850920,50900	1285524,35300
623	852767,49600	1285533,48300
623	852766,53034	1285532,23684
623	852770,00409	1285538,41016
623	852773,73547	1285545,17105
624	852778,09700	1285551,93300
624	852773,93924	1285545,54025
624	852774,83691	1285547,16675
624	852779,80267	1285555,84675
624	852782,55912	1285560,65072
624	852781,48700	1285558,36600
625	851151,49300	1285560,56100
625	851159,23300	1285558,08900
625	851160,59175	1285557,31377
625	851151,60272	1285558,41077
625	851141,67670	1285559,62379
625	851131,08270	1285556,85816
625	851120,84351	1285559,99238

**“POR MEDIO DE LA CUAL SE SUSTRAE DEFINITIVA Y TEMPORALMENTE UN
ÁREA DE LA RESERVA FORESTAL DEL COCUY ESTABLECIDA MEDIANTE LA
LEY 2ª DE 1959 Y SE TOMAN OTRAS DETERMINACIONES”**

625	851112,22565	1285564,56090
625	851117,09400	1285565,05100
625	851123,59000	1285565,92900
625	851130,09900	1285566,49700
625	851139,01200	1285565,26100
625	851144,95600	1285563,13100
626	850352,62408	1285565,67115
626	850353,54979	1285562,15033
626	850353,15200	1285562,99100
626	850351,81530	1285567,38543
627	850328,00208	1285600,38398
627	850332,61288	1285595,86977
627	850329,26700	1285597,70300
627	850322,79300	1285601,04200
627	850318,21400	1285603,73900
627	850314,41700	1285606,13700
627	850309,56100	1285609,96100
627	850308,81674	1285610,44892
627	850308,96552	1285610,40919
627	850313,60468	1285607,62116
627	850318,35449	1285605,23115
628	850294,44300	1285612,51300
628	850300,49800	1285610,25700
628	850307,38300	1285606,28300
628	850312,08200	1285603,01500
628	850315,81000	1285600,45300
628	850320,90300	1285597,69900
628	850327,73800	1285594,13000
628	850333,91800	1285590,75300
628	850335,06800	1285590,00600
628	850339,25400	1285585,79200
628	850343,90200	1285577,43800
628	850346,33900	1285569,81600
628	850348,33900	1285561,38300
628	850350,33000	1285557,50100
628	850352,43100	1285553,70600
628	850356,96721	1285546,64391
628	850357,15729	1285545,64136
628	850360,21667	1285536,09095
628	850362,53009	1285526,36219
628	850363,98407	1285518,05719
628	850363,10700	1285514,65700
628	850362,22900	1285511,42100
628	850360,38100	1285503,08800
628	850360,71400	1285497,34000
628	850361,94300	1285490,95100

628	850364,42300	1285485,16200
628	850369,52000	1285477,29500
628	850374,30300	1285469,87300
628	850377,70118	1285463,80773
628	850379,06451	1285458,34296
628	850381,66071	1285448,74256
628	850384,27972	1285439,44935
628	850386,73743	1285432,62279
628	850387,55200	1285427,19400
628	850389,74600	1285419,28800
628	850392,72400	1285413,25000
628	850398,23900	1285406,85800
628	850403,47600	1285402,71000
628	850408,74400	1285399,48000
628	850415,27600	1285395,64300
628	850423,45000	1285391,22500
628	850429,94900	1285387,18800
628	850437,05000	1285382,08300
628	850443,16400	1285377,32300
628	850449,77800	1285371,34200
628	850456,10100	1285364,75200
628	850460,79300	1285359,73800
628	850466,74000	1285354,32100
628	850472,34600	1285350,62300
628	850477,47800	1285347,95100
628	850483,44100	1285345,89000
628	850488,12400	1285344,61200
628	850495,33300	1285343,04400
628	850497,97346	1285342,66813
628	850501,38049	1285340,53754
628	850511,02472	1285337,36115
628	850520,62231	1285334,09797
628	850529,59387	1285329,66798
628	850538,28210	1285324,70978
628	850546,55750	1285318,98200
628	850554,46191	1285312,48475
628	850558,01646	1285311,23923
628	850560,79800	1285305,78900
628	850566,52700	1285297,88400
628	850569,81700	1285294,05400
628	850579,89000	1285284,65700
628	850588,19800	1285278,43300
628	850594,78000	1285273,21300
628	850602,36400	1285266,55700
628	850608,86300	1285260,14900
628	850609,32697	1285259,63434

**“POR MEDIO DE LA CUAL SE SUSTRAE DEFINITIVA Y TEMPORALMENTE UN
ÁREA DE LA RESERVA FORESTAL DEL COCUY ESTABLECIDA MEDIANTE LA
LEY 2ª DE 1959 Y SE TOMAN OTRAS DETERMINACIONES”**

628	850612,40448	1285255,42914
628	850617,56567	1285246,83338
628	850623,50531	1285238,78516
628	850629,67133	1285230,89637
628	850635,25153	1285222,62177
628	850640,76312	1285214,51514
628	850646,04629	1285207,09376
628	850647,24800	1285203,22500
628	850650,01900	1285197,45300
628	850656,16500	1285190,11400
628	850663,49400	1285185,82500
628	850672,49700	1285182,26900
628	850677,51900	1285179,85500
628	850680,58700	1285178,97300
628	850687,81100	1285175,72800
628	850697,51900	1285172,83800
628	850707,34200	1285170,96700
628	850719,37800	1285168,52600
628	850719,49418	1285168,49892
628	850723,90552	1285166,75159
628	850733,24670	1285161,73658
628	850741,79688	1285155,19837
628	850742,67920	1285154,29863
628	850744,56500	1285151,84400
628	850749,50000	1285142,11100
628	850753,25000	1285133,83100
628	850753,67300	1285133,22100
628	850755,32792	1285129,35187
628	850737,41868	1285130,44974
628	850734,66589	1285135,26319
628	850729,88470	1285141,66456
628	850725,28589	1285149,34620
628	850718,62830	1285155,87635
628	850710,35950	1285160,81599
628	850701,33673	1285164,71454
628	850691,93152	1285168,10175
628	850682,26910	1285171,04017
628	850672,12750	1285173,47138
628	850662,77228	1285178,60218
628	850654,43768	1285185,48115
628	850646,04828	1285192,16535
628	850635,66039	1285197,19355
628	850623,73712	1285201,44495
628	850617,35488	1285209,92695
628	850611,37139	1285218,02235
628	850605,46239	1285226,09199

628	850599,57092	1285234,17377
628	850593,56110	1285242,17237
628	850589,59570	1285251,60938
628	850587,49292	1285262,29298
628	850577,92590	1285267,01038
628	850580,17047	1285280,93879
628	850573,53967	1285287,64338
628	850564,78192	1285291,66138
628	850556,09027	1285295,42036
628	850547,35608	1285299,47095
628	850536,75970	1285300,72095
628	850527,59631	1285304,79340
628	850518,48090	1285308,95539
628	850509,40112	1285313,18360
628	850500,32349	1285317,41578
628	850491,26691	1285321,68738
628	850482,20850	1285326,17798
628	850477,26508	1285338,37739
628	850470,04749	1285346,24036
628	850461,54712	1285351,96277
628	850452,44708	1285356,77198
628	850443,91309	1285362,28437
628	850435,72632	1285368,15400
628	850426,90833	1285373,09534
628	850418,14972	1285378,11140
628	850411,17590	1285385,44556
628	850403,83508	1285392,39619
628	850396,80011	1285400,21558
628	850389,24231	1285407,66718
628	850381,68848	1285415,81415
628	850375,27051	1285425,01319
628	850370,31488	1285434,93256
628	850367,78387	1285445,20637
628	850367,79633	1285455,59894
628	850364,59229	1285465,11115
628	850363,39728	1285475,11237
628	850362,45111	1285485,17420
628	850360,08612	1285494,89039
628	850357,72009	1285504,60639
628	850352,99811	1285513,74879
628	850349,34869	1285523,15235
628	850347,63593	1285533,02759
628	850346,34167	1285542,99995
628	850345,34528	1285552,88715
628	850341,72009	1285561,84455
628	850335,31091	1285569,02936

“POR MEDIO DE LA CUAL SE SUSTRAE DEFINITIVA Y TEMPORALMENTE UN AREA DE LA RESERVA FORESTAL DEL COCUY ESTABLECIDA MEDIANTE LA LEY 2ª DE 1959 Y SE TOMAN OTRAS DETERMINACIONES”

628	850326,01172	1285573,09199
628	850320,54889	1285578,45936
628	850318,52667	1285588,13697
628	850313,87292	1285597,11738
628	850304,66992	1285598,66999
628	850295,70929	1285598,85474
628	850286,27588	1285595,10975
628	850277,48492	1285601,45936
628	850267,68512	1285602,49818
628	850257,62091	1285601,00440
628	850246,43488	1285592,55756
628	850234,38251	1285594,51514
628	850224,94232	1285606,12134
628	850219,40147	1285612,54826
628	850224,01900	1285611,81800
628	850234,40600	1285610,98500
628	850243,47900	1285610,81700
628	850254,49100	1285610,30700
628	850268,26600	1285611,13300
628	850278,35900	1285612,82300
628	850286,36200	1285613,47900
628	850920,81400	1285597,27500
629	850919,68400	1285591,73334
629	850919,54053	1285597,47236
629	850914,52130	1285607,47260
629	850919,63918	1285616,30944
629	850920,50600	1285612,92100
629	850921,30000	1285604,90200
630	851079,96700	1285604,69600
630	851079,91648	1285603,15909
630	851078,60248	1285606,95875
630	851077,02948	1285617,17176
630	851076,84062	1285620,02731
630	851077,03800	1285619,60000
630	851079,03400	1285612,09300
631	850238,93127	1285616,51380
631	850253,08350	1285615,14759
631	850257,87311	1285616,64637
631	850265,37236	1285615,77298
631	850254,73800	1285614,35900
631	850243,71200	1285614,08300
631	850234,70800	1285614,58000
631	850224,36700	1285615,48400
631	850218,13198	1285616,72753
631	850216,06729	1285627,35467
631	850221,51068	1285623,05555
631	850230,02948	1285618,87134
632	850205,03553	1285643,85097
632	850203,81556	1285643,71636
632	850204,38710	1285645,63822
632	850204,94049	1285644,17115
633	851137,44128	1285671,00477
633	851139,74048	1285665,99940
633	851142,40350	1285662,22919
633	851145,20850	1285658,42860
633	851149,88489	1285655,55378
633	851157,10590	1285654,43738
633	851166,24310	1285654,12635
633	851176,75568	1285655,36140
633	851187,56128	1285653,46619
633	851198,57233	1285644,74677
633	851204,40350	1285627,52576
633	851212,06873	1285617,67377
633	851218,89209	1285607,24940
633	851220,46307	1285594,84638
633	851217,53448	1285582,95136
633	851212,33612	1285572,21674
633	851203,78351	1285564,09717
633	851193,47150	1285558,90040
633	851185,29879	1285557,10437
633	851191,11000	1285559,13900
633	851196,39600	1285563,09800
633	851200,16200	1285566,86900
633	851204,13700	1285571,84800
633	851207,08200	1285576,96800
633	851209,32500	1285581,55600
633	851210,70700	1285587,39400
633	851211,02700	1285592,45900
633	851210,63100	1285599,24100
633	851210,24100	1285600,29100
633	851207,95900	1285607,42400
633	851204,14300	1235613,85900
633	851200,34500	1235618,38000
633	851195,31000	1235622,39300
633	851191,62500	1235625,03500
633	851187,59700	1235626,55000
633	851183,44000	1235627,79800
633	851179,75700	1235629,03900
633	851173,28600	1235630,63700
633	851168,43500	1235631,43000
633	851161,28100	1235632,62700
633	851157,91100	1235633,93300

**“POR MEDIO DE LA CUAL SE SUSTRAE DEFINITIVA Y TEMPORALMENTE UN
ÁREA DE LA RESERVA FORESTAL DEL COCUY ESTABLECIDA MEDIANTE LA
LEY 2ª DE 1959 Y SE TOMAN OTRAS DETERMINACIONES”**

633	851149,79300	1285635,65500	635	850909,33800	1285692,66400
633	851136,75800	1285638,23400	636	852751,63900	1285695,88600
633	851130,52500	1285639,52900	636	852757,79330	1285690,22593
633	851128,79373	1285639,89395	636	852754,09113	1285693,09876
633	851121,24213	1285646,98475	636	852746,28607	1285700,39075
633	851114,11810	1285656,97736	636	852739,31189	1285708,52198
633	851114,12653	1285657,17396	636	852737,73989	1285710,86232
633	851109,79440	1285652,20766	636	852739,11500	1285709,23100
633	851108,27900	1285655,36400	636	852744,80600	1285702,66000
633	851108,22400	1285659,71300	637	852173,02205	1285734,68268
633	851110,76500	1285666,27200	637	852168,05700	1285731,18400
633	851113,36953	1285670,66172	637	852159,18100	1285729,79100
633	851114,62872	1285669,09699	637	852150,96200	1285731,24700
633	851114,62970	1285669,12116	637	852145,86900	1285734,35700
633	851115,11412	1285673,49152	637	852145,33613	1285734,69873
633	851120,88800	1285681,06700	637	852154,25909	1285734,16999
633	851126,59300	1285687,11700	637	852163,90289	1285736,61457
633	851126,90491	1285687,47965	638	850197,72144	1285637,93040
633	851131,82489	1285678,81959	638	850197,59635	1285637,01164
634	852806,33300	1285650,72000	638	850195,68927	1285640,20997
634	852806,47502	1285649,90331	638	850183,36591	1285647,56458
634	852806,15930	1285650,61835	638	850176,73352	1285657,34955
634	852800,85950	1285657,65015	638	850174,88068	1285667,39759
634	852794,81830	1285664,35035	638	850174,50708	1285677,14295
634	852787,27771	1285670,04755	638	850173,66089	1285686,34937
634	852779,23810	1285675,50757	638	850176,36188	1285696,60316
634	852770,85107	1285680,99476	638	850175,25012	1285706,19819
634	852762,33331	1285686,70295	638	850169,77789	1285713,80958
634	852759,78551	1285688,68000	638	850162,30072	1285720,07636
634	852766,36600	1285684,34300	638	850156,18549	1285727,75880
634	852774,04000	1285679,70600	638	850151,41028	1285736,84534
634	852782,22200	1285675,05300	638	850148,24936	1285740,46987
634	852790,05200	1285670,06100	638	850151,61400	1285738,12700
634	852797,49500	1285664,29700	638	850156,95700	1285735,51300
634	852803,11200	1285658,09800	638	850165,45800	1285731,13400
634	852804,68700	1285654,79800	638	850172,80589	1285728,09970
635	850909,80300	1285691,36900	638	850178,98572	1285720,43000
635	850909,27653	1285685,91042	638	850184,55847	1285711,45679
635	850908,72028	1285688,24079	638	850189,88287	1285702,19434
635	850903,50153	1285696,76716	638	850193,91412	1285692,34315
635	850900,47388	1285700,22217	638	850197,09009	1285682,44935
635	850897,09867	1285704,27276	638	850199,26410	1285672,52015
635	850898,53500	1285703,92700	638	850200,37531	1285662,60718
635	850905,07600	1285699,92800	638	850201,49398	1285653,91954
635	850906,97800	1285698,48600	638	850198,75074	1285643,15753
635	850907,97200	1285696,04400	638	850197,09570	1285642,97492

**“POR MEDIO DE LA CUAL SE SUSTRAE DEFINITIVA Y TEMPORALMENTE UN
ÁREA DE LA RESERVA FORESTAL DEL COCUY ESTABLECIDA MEDIANTE LA
LEY 2ª DE 1959 Y SE TOMAN OTRAS DETERMINACIONES”**

638	850197,57740	1285638,67235
639	852246,83270	1285721,19275
639	852237,68628	1285709,72077
639	852227,39148	1285710,13056
639	852216,92749	1285712,71216
639	852206,77087	1285713,11695
639	852196,54828	1285713,53956
639	852185,53632	1285718,35139
639	852174,59509	1285723,77698
639	852168,69005	1285724,29550
639	852169,80300	1285724,58300
639	852177,05900	1285730,62900
639	852185,05900	1285736,40500
639	852185,18202	1285736,50608
639	852193,01190	1285739,18897
639	852202,71191	1285741,84815
639	852212,60748	1285743,28956
639	852222,77972	1285742,77338
639	852226,38888	1285742,63469
639	852228,60800	1285740,96600
639	852237,50100	1285737,31400
639	852246,96500	1285734,79300
639	852253,14298	1285734,54034
640	851118,04600	1285683,34700
640	851115,91312	1285680,69991
640	851116,38110	1285684,92194
640	851118,36827	1285699,78559
640	851119,66791	1285709,79816
640	851120,97668	1285719,75275
640	851121,52393	1285729,35017
640	851114,61908	1285738,60859
640	851119,54756	1285748,25598
640	851120,85000	1285744,89300
640	851122,48600	1285738,59000
640	851126,26400	1285728,60900
640	851128,50700	1285721,91400
640	851129,81458	1285715,18456
640	851129,48071	1285708,58680
640	851128,38812	1285698,59534
640	851127,83362	1285696,18618
640	851126,66500	1285693,85600
640	851123,84400	1285689,88700
641	852716,67950	1285467,58015
641	852720,98900	1285469,61700
641	852728,13200	1285474,26700
641	852734,07400	1285479,65000

641	852740,06500	1285486,36000
641	852746,14600	1285493,23100
641	852751,84400	1285500,90700
641	852757,19300	1285507,57100
641	852761,32300	1285513,85000
641	852766,46100	1285520,43300
641	852771,04200	1285527,65900
641	852774,98900	1285534,81800
641	852778,89200	1285541,34900
641	852787,69600	1285556,43300
641	852791,90900	1285565,03200
641	852798,62400	1285581,59200
641	852801,89200	1285588,55700
641	852801,89200	1285592,47700
641	852805,12800	1285600,82800
641	852805,44437	1285601,94743
641	852808,17389	1285607,77875
641	852810,67249	1285616,60718
641	852811,88910	1285625,28840
641	852811,81873	1285634,06257
641	852811,55649	1285635,12022
641	852811,79000	1285637,67500
641	852812,10100	1285647,44000
641	852811,40000	1285651,23300
641	852809,63800	1285656,40400
641	852807,35500	1285660,15700
641	852800,83400	1285667,64800
641	852792,18200	1285674,19300
641	852784,89200	1285679,48000
641	852777,31100	1285683,98600
641	852768,95700	1285688,92800
641	852762,48000	1285693,78400
641	852755,28200	1285699,71200
641	852748,70400	1285705,97300
641	852743,80000	1285712,25400
641	852737,84200	1285720,11100
641	852734,07000	1285725,02100
641	852732,62500	1285729,47000
641	852730,59900	1285735,62200
641	852730,77800	1285741,68800
641	852733,51800	1285748,62100
641	852733,81647	1285749,06141
641	852740,17828	1285742,25117
641	852743,66010	1285733,67060
641	852747,42731	1285725,68775
641	852752,08270	1285718,19996

**“POR MEDIO DE LA CUAL SE SUSTRAE DEFINITIVA Y TEMPORALMENTE UN
ÁREA DE LA RESERVA FORESTAL DEL COCUY ESTABLECIDA MEDIANTE LA
LEY 2ª DE 1959 Y SE TOMAN OTRAS DETERMINACIONES”**

641	852757,53351	1285711,21320	643	851829,81207	1285752,48078
641	852764,24390	1285705,33936	643	851839,61407	1285750,51020
641	852771,75427	1285699,84577	643	851849,18433	1285748,27698
641	852779,66949	1285694,43134	644	851066,28700	1285701,43300
641	852788,25372	1285689,35474	644	851066,39399	1285700,29872
641	852797,11951	1285683,76020	644	851065,36932	1285706,06080
641	852805,63208	1285676,88459	644	851062,66589	1285715,24518
641	852813,67932	1285668,52155	644	851058,06708	1285723,42896
641	852820,24310	1285658,64374	644	851052,83313	1285730,99995
641	852825,87549	1285648,04896	644	851047,89313	1285738,62159
641	852832,86432	1285636,88520	644	851037,80792	1285741,86957
641	852833,91669	1285623,98756	644	851032,61249	1285749,90674
641	852832,01508	1285611,14857	644	851027,99548	1285759,52180
641	852829,07727	1285599,28815	644	851022,16013	1285765,77587
641	852825,04413	1285588,29420	644	851022,87100	1285765,26500
641	852819,03229	1285579,42176	644	851027,35700	1285762,17900
641	852813,89990	1285570,82136	644	851034,76200	1285757,16300
641	852808,21973	1285562,55317	644	851040,77000	1285752,32600
641	852802,55829	1285554,27399	644	851046,54300	1285746,85400
641	852797,142C9	1285545,85377	644	851052,95600	1285739,43700
641	852792,30188	1285537,10139	644	851057,06200	1285733,30800
641	852787,12048	1285528,54560	644	851061,21700	1285725,58200
641	852778,79028	1285521,80457	644	851064,14600	1285716,60400
641	852773,54327	1285513,28675	644	851065,27200	1285709,05500
641	852771,77150	1285502,46339	645	852092,70960	1285747,71300
641	852766,269-7	1285492,89136	645	852096,98790	1285745,09900
641	852759,14612	1285483,75880	645	852101,79230	1285742,24700
641	852749,85510	1285475,51478	645	852106,73940	1285739,96700
641	852747,54889	1285456,25996	645	852111,94220	1285738,16600
641	852735,46271	1285452,89777	645	852117,50850	1285737,54000
642	852258,72300	1285746,51900	645	852128,78400	1285733,77100
642	852253,28100	1285743,12200	645	852138,20900	1285729,00500
642	852247,11400	1285743,50300	645	852141,45500	1285726,44600
642	852243,80803	1285744,61513	645	852145,05582	1285725,08865
642	852251,41650	1285748,34656	645	852143,72192	1285725,21155
642	852261,12769	1285748,89857	645	852133,22247	1285724,44135
642	852262,21546	1285749,47728	645	852122,69647	1285724,86860
643	851857,74922	1285746,61161	645	852112,63013	1285727,77235
643	851854,40840	1285746,33500	645	852102,16028	1285729,40577
643	851849,71840	1285746,49900	645	852092,01331	1285732,40339
643	851844,58330	1285747,35300	645	852082,18268	1285736,34699
643	851840,87100	1285748,30400	645	852072,61591	1285740,92780
643	851836,05850	1285749,91500	645	852063,36292	1285746,13557
643	851831,42520	1285751,60100	645	852049,77771	1285745,33497
643	851826,48730	1285753,22300	645	852049,43091	1285762,58515
643	851825,31990	1285753,59708	645	852042,62041	1285768,10243

“POR MEDIO DE LA CUAL SE SUSTRAE DEFINITIVA Y TEMPORALMENTE UN ÁREA DE LA RESERVA FORESTAL DEL COCUY ESTABLECIDA MEDIANTE LA LEY 2ª DE 1959 Y SE TOMAN OTRAS DETERMINACIONES”

645	852046,20880	1285766,33200
645	852051,41680	1285763,27700
645	852056,30560	1285761,09300
645	852062,72010	1285759,08300
645	852070,18600	1285758,33900
645	852075,63780	1285756,45500
645	852078,61516	1285755,29557
645	852079,99933	1285754,46296
645	852083,49833	1285752,76943
645	852084,59820	1285752,14000
645	852088,70630	1285750,06000
646	850159,36611	1285743,75080
646	850165,95207	1285736,47938
646	850158,92300	1285739,43700
646	850153,67000	1285741,81800
646	850147,06400	1285746,40300
646	850142,64600	1285752,03300
646	850139,17500	1285761,05800
646	850137,61500	1285771,95800
646	850137,57131	1285772,41758
646	850140,83728	1285766,64820
646	850142,90509	1285762,11939
646	850152,16669	1285750,69434
647	851781,56348	1285765,80939
647	851790,75262	1285762,79306
647	851785,43900	1285763,05000
647	851779,00100	1285763,03300
647	851771,03600	1285761,98000
647	851764,09400	1285762,07200
647	851756,36200	1285762,29600
647	851748,79100	1285762,83200
647	851741,34800	1285765,64000
647	851734,35900	1285768,22600
647	851726,61500	1285772,63500
647	851719,46900	1285776,85100
647	851711,30100	1285780,49000
647	851704,78441	1285783,12511
647	851713,35651	1285781,55518
647	851722,92853	1285778,54536
647	851732,42352	1285775,19538
647	851742,01532	1285772,27357
647	851751,65112	1285769,54597
647	851761,65790	1285768,45997
647	851771,88708	1285768,35718
648	851906,94580	1285760,84600
648	851903,61599	1285759,29824
648	851908,47089	1285763,52418
648	851914,68972	1285770,83759
648	851921,17828	1285778,12897
648	851926,04981	1285784,19915
648	851925,19020	1285782,90200
648	851922,50460	1285779,23400
648	851919,96890	1285775,29100
648	851917,11760	1285770,83800
648	851914,40010	1285767,28200
648	851911,23920	1285763,88900
649	852722,36400	1285743,76000
649	852722,40601	1285741,79724
649	852720,80328	1285746,16895
649	852719,41931	1285756,24976
649	852703,22791	1285761,71076
649	852705,86011	1285773,27900
649	852710,42407	1285785,45338
649	852710,17501	1285791,71359
649	852711,39400	1285790,49400
649	852719,01300	1285785,48800
649	852722,65698	1285783,46528
649	852724,40973	1285778,58796
649	852728,31470	1285769,46699
649	852730,04327	1285759,53437
649	852730,29183	1285758,71616
649	852729,66500	1285757,75300
649	852726,88800	1285754,51000
649	852723,66100	1285748,72100
650	851097,40308	1285014,79200
650	851098,87133	1285012,68443
650	851093,58766	1285013,74371
650	851092,41282	1285000,01339
650	851091,77022	1284998,07789
650	851094,66336	1284997,13486
650	851094,60748	1284993,77216
650	851092,52411	1284983,37916
650	851094,16827	1284971,85938
650	851091,49249	1284961,52778
650	851082,70911	1284953,77857
650	851074,55048	1284946,16376
650	851071,92310	1284936,45374
650	851070,20050	1284926,39039
650	851066,35950	1284917,15497
650	851062,95728	1284907,74799
650	851058,68512	1284898,68098
650	851055,00891	1284889,35438

**“POR MEDIO DE LA CUAL SE SUSTRAE DEFINITIVA Y TEMPORALMENTE UN
ÁREA DE LA RESERVA FORESTAL DEL COCUY ESTABLECIDA MEDIANTE LA
LEY 2ª DE 1959 Y SE TOMAN OTRAS DETERMINACIONES”**

650	851051,25391	1284880,01118
650	851047,06848	1284870,81617
650	851042,90808	1284861,57435
650	851039,10791	1284852,21216
650	851035,63470	1284842,71497
650	851032,11670	1284833,28120
650	851025,84332	1284825,19855
650	851020,96173	1284816,23078
650	851016,59491	1284806,39796
650	851010,86432	1284796,68458
650	851000,02448	1284791,48298
650	850989,89990	1284786,80500
650	850967,59332	1284775,88477
650	850964,05047	1284780,93724
650	850971,15900	1284782,67000
650	850977,79800	1284784,40100
650	850982,18500	1284785,92000
650	850984,10500	1284786,22600
650	850988,91100	1284789,28000
650	850989,49900	1284789,62500
650	850993,30300	1284792,60600
650	850996,97800	1284796,05400
650	850999,86900	1284799,50800
650	851003,03600	1284803,94900
650	851007,25600	1284811,07100
650	851011,81600	1284819,56700
650	851021,75800	1284838,42600
650	851026,82300	1284846,58700
650	851029,32900	1284852,07300
650	851033,17600	1284859,62900
650	851036,88600	1284867,58500
650	851041,16300	1284878,54600
650	851044,55100	1284888,59400
650	851046,65100	1284896,05000
650	851049,00600	1284903,67000
650	851051,73000	1284913,16200
650	851054,86300	1284920,32800
650	851058,52400	1284928,27800
650	851061,22170	1284933,48100
650	851064,48600	1284938,80500
650	851070,53400	1284952,46300
650	851072,59300	1284963,30000
650	851073,40500	1284970,76300
650	851075,44500	1284980,61500
650	851079,70700	1284992,13400
650	851082,80500	1285001,74300

650	851085,29200	1285011,20400
650	851085,89500	1285017,87200
650	851086,37500	1285020,63700
650	851085,53700	1285024,59800
650	851085,67500	1285032,74600
650	851081,18200	1285046,29900
650	851078,81579	1285053,45558
650	851078,65033	1285054,76038
650	851080,68213	1285064,91840
650	851078,31830	1285074,78278
650	851078,79968	1285084,83539
650	851078,65131	1285094,78699
650	851077,36212	1285104,52735
650	851073,39189	1285112,20003
650	851073,43900	1285112,64900
650	851074,13700	1285121,60200
650	851074,10000	1285132,26500
650	851071,87300	1285145,26400
650	851067,75000	1285156,59300
650	851065,96400	1285161,07300
650	851063,36600	1285166,47500
650	851058,93000	1285173,83400
650	851051,03700	1285183,27000
650	851043,88400	1285190,03300
650	851037,59600	1285197,15600
650	851032,32000	1285205,97900
650	851025,08500	1285219,35700
650	851019,76800	1285227,19400
650	851014,91300	1285233,22400
650	851014,02786	1285235,55665
650	851013,66412	1285237,35078
650	851012,06769	1285247,65357
650	851010,90764	1285255,96308
650	851011,12200	1285260,65500
650	851012,40600	1285270,31500
650	851014,23800	1285280,02900
650	851016,54500	1285292,24000
650	851017,70100	1285301,78400
650	851017,20200	1285307,95500
650	851015,65000	1285312,10000
650	851011,49300	1285319,08700
650	851006,83200	1285325,69900
650	851000,30700	1285335,92300
650	850995,99200	1285344,94000
650	850993,12700	1285353,43000
650	850988,50200	1285362,73000

**“POR MEDIO DE LA CUAL SE SUSTRAE DEFINITIVA Y TEMPORALMENTE UN
ÁREA DE LA RESERVA FORESTAL DEL COCUY ESTABLECIDA MEDIANTE LA
LEY 2ª DE 1959 Y SE TOMAN OTRAS DETERMINACIONES”**

650	850986,24300	1285366,73500
650	850981,76007	1285372,09200
650	850978,46149	1285379,70038
650	850972,46832	1285387,79114
650	850967,18292	1285396,14374
650	850962,98492	1285405,09260
650	850959,10712	1285414,32197
650	850958,59878	1285414,97503
650	850958,58400	1285419,38500
650	850957,84600	1285428,96900
650	850955,92400	1285435,14100
650	850953,08900	1285440,65900
650	850947,12600	1285448,14300
650	850942,44300	1285453,93900
650	850936,19800	1285460,62000
650	850930,41100	1285467,82600
650	850926,39500	1285473,23000
650	850925,92800	1285473,82200
650	850923,65931	1285479,00334
650	850923,32597	1285480,21787
650	850922,38300	1285487,99300
650	850921,84100	1285493,41100
650	850922,56300	1285497,47000
650	850923,38000	1285506,49300
650	850924,74200	1285516,50400
650	850924,75800	1285523,77700
650	850924,26300	1285531,10200
650	850922,68200	1285539,08100
650	850920,85500	1285545,66900
650	850919,83610	1285550,99285
650	850919,68408	1285557,47236
650	850919,91052	1285567,47236
650	850919,93870	1285572,02046
650	850921,34600	1285577,74700
650	850923,63600	1285586,81000
650	850925,52400	1285596,81500
650	850925,59400	1285604,28600
650	850924,89000	1285612,63000
650	850924,11300	1285618,58500
650	850919,61200	1285630,96600
650	850919,27739	1285631,80403
650	850918,95148	1285637,36414
650	850919,84668	1285647,14216
650	850918,45251	1285656,68757
650	850916,18127	1285665,87818
650	850913,53131	1285674,96796

650	850911,75866	1285679,11641
650	850912,92400	1285683,27400
650	850913,82800	1285690,59700
650	850911,58000	1285698,88900
650	850909,71000	1285701,88900
650	850908,81300	1285702,61700
650	850900,12300	1285707,43500
650	850891,59862	1285709,56112
650	850886,31812	1285713,35859
650	850878,11230	1285719,04395
650	850869,31409	1285724,28498
650	850860,35608	1285729,36976
650	850851,60168	1285734,66895
650	850845,92511	1285743,21735
650	850839,50049	1285750,97614
650	850834,96173	1285760,72559
650	850832,30116	1285763,87946
650	850832,18400	1285768,38800
650	850831,18600	1285773,81300
650	850828,90300	1285780,42300
650	850828,43800	1285782,67000
650	850824,20500	1285788,86600
650	850819,75735	1285794,94371
650	850823,19269	1285791,92377
650	850831,97589	1285786,65455
650	850845,25128	1285786,12757
650	850853,78931	1285780,59937
650	850860,83911	1285773,50056
650	850868,24390	1285766,77656
650	850874,77252	1285759,12757
650	850881,17389	1285751,34418
650	850887,56311	1285743,54816
650	850892,47388	1285734,17158
650	850897,80133	1285724,95698
650	850903,95892	1285716,31354
650	850907,86688	1285705,83375
650	850914,17810	1285697,44160
650	850920,81592	1285688,98499
650	850926,13708	1285679,55860
650	850929,42328	1285669,24879
650	850932,57532	1285658,74799
650	850933,69250	1285648,11219
650	850933,43628	1285637,62977
650	850932,80072	1285627,47236
650	850932,91028	1285617,47199
650	850936,76672	1285607,47175

**“POR MEDIO DE LA CUAL SE SUSTRAE DEFINITIVA Y TEMPORALMENTE UN
ÁREA DE LA RESERVA FORESTAL DEL COCUY ESTABLECIDA MEDIANTE LA
LEY 2ª DE 1959 Y SE TOMAN OTRAS DETERMINACIONES”**

650	850946,76990	1285597,47138
650	850944,29871	1285587,47156
650	850951,55170	1285577,47120
650	850947,75171	1285567,47138
650	850945,27893	1285557,47156
650	850942,80450	1285547,47156
650	850940,56232	1285537,47175
650	850934,13751	1285527,47199
650	850931,60889	1285517,47260
650	850935,32910	1285507,68317
650	850936,75293	1285498,46039
650	850939,32910	1285490,08356
650	850944,47052	1285483,04938
650	850943,51813	1285473,58796
650	850946,23767	1285464,51099
650	850950,82953	1285455,94575
650	850952,00531	1285444,99695
650	850957,19427	1285436,44855
650	850964,73248	1285429,30115
650	850977,77051	1285425,31037
650	850982,80530	1285416,43000
650	850987,84369	1285407,39356
650	850992,44128	1285398,11017
650	850992,51532	1285386,72675
650	850995,10000	1285376,75776
650	851001,08691	1285368,53876
650	851012,21393	1285362,83295
650	851019,02570	1285354,67658
650	851024,14008	1285344,99775
650	851018,05109	1285330,91297
650	851020,07471	1285320,19880
650	851017,77051	1285308,78297
650	851078,44330	1285304,32319
650	851032,69189	1285289,04475
650	851040,54749	1285279,06519
650	851041,24890	1285269,07178
650	851042,36548	1285259,57874
650	851041,54712	1285250,73859
650	851040,88611	1285242,80237
650	851037,99573	1285234,53480
650	851039,97510	1285227,18799
650	851043,99170	1285219,71137
650	851047,89490	1285211,53174
650	851048,63031	1285200,02320
650	851052,95728	1285190,75977
650	851057,82147	1285181,80256

650	851063,62811	1285173,39478
650	851069,33368	1285164,75416
650	851077,83191	1285157,36280
650	851077,47070	1285145,62836
650	851081,64691	1285136,11115
650	851088,69067	1285127,13837
650	851094,38611	1285117,31055
650	851096,90649	1285106,76935
650	851099,44232	1285096,43818
650	851101,52808	1285086,36158
650	851103,00031	1285076,43195
650	851102,25250	1285066,35975
650	851100,95612	1285056,25098
650	851096,67389	1285045,89417
650	851093,62408	1285035,56660
650	851102,83691	1285025,34376
651	850987,34700	1285797,64000
651	850990,94350	1285793,24417
651	850983,39948	1285798,75379
651	850973,17969	1285800,21339
651	850966,86250	1285808,06702
651	850970,74600	1285806,82300
651	850976,54400	1285804,64400
651	850982,71100	1285802,01600
652	852055,83868	1285770,69398
652	852063,57227	1285765,21072
652	852059,06180	1285766,45100
652	852053,42670	1285768,69000
652	852049,26740	1285769,87900
652	852044,24260	1285772,43100
652	852040,80440	1285774,39800
652	852035,50460	1285777,93800
652	852031,98480	1285780,87800
652	852027,92600	1285784,30400
652	852025,00570	1285787,35800
652	852020,91140	1285791,69500
652	852017,65450	1285795,05900
652	852013,45180	1285799,72600
652	852009,57610	1285803,88400
652	852006,06700	1285807,43100
652	852002,90900	1285810,69800
652	851998,01450	1285814,59800
652	851994,49628	1285817,29794
652	852000,42249	1285814,81898
652	852009,68628	1285809,37897
652	852019,82593	1285805,30414

**"POR MEDIO DE LA CUAL SE SUSTRAE DEFINITIVA Y TEMPORALMENTE UN
 ÁREA DE LA RESERVA FORESTAL DEL COCUY ESTABLECIDA MEDIANTE LA
 LEY 2ª DE 1959 Y SE TOMAN OTRAS DETERMINACIONES"**

652	852027,21948	1285798,21436	653	851688,18268	1285760,89979
652	852035,18970	1285792,12556	653	851678,49231	1285763,38538
652	852042,49933	1285785,35175	653	851668,94592	1285766,50837
652	852047,91388	1285776,51179	653	851659,89789	1285771,83576
653	851998,79030	1285807,82900	653	851650,42950	1285775,30335
653	852002,76700	1285804,32500	653	851638,67468	1285768,65699
653	852006,55050	1285800,62600	653	851628,73273	1285770,84235
653	852010,25190	1285796,91600	653	851617,65588	1285773,67097
653	852013,82490	1285792,67500	653	851605,40613	1285777,77399
653	852016,69624	1285789,61428	653	851595,05627	1285786,96497
653	852009,70331	1285793,23957	653	851591,78617	1285799,82565
653	852008,83368	1285801,02259	653	851592,19600	1285799,79400
653	851986,31207	1285785,33137	653	851599,73000	1285798,24100
653	851982,63208	1285786,29059	653	851607,30400	1285797,79500
653	851979,27911	1285786,70936	653	851613,87000	1285798,09900
653	851972,15771	1285801,80219	653	851621,83300	1285797,16200
653	851966,89728	1285804,48279	653	851629,54500	1285796,33500
653	851955,32233	1285800,31519	653	851636,52200	1285795,46500
653	851949,01630	1285793,62299	653	851644,21700	1285794,35500
653	851946,49469	1285783,48737	653	851650,34000	1285793,44200
653	851939,19232	1285776,69739	653	851658,76800	1285791,83300
653	851938,07288	1285764,84840	653	851665,84900	1285790,96100
653	851927,86652	1285759,66674	653	851673,35100	1285789,08000
653	851919,60669	1285752,41498	653	851679,94900	1285786,94400
653	851911,39508	1285744,77357	653	851687,22600	1285783,87500
653	851901,79669	1285737,99177	653	851694,70300	1285780,94900
653	851890,86530	1285733,65455	653	851701,83400	1285777,51300
653	851880,43512	1285725,48676	653	851708,14600	1285774,25000
653	851868,00531	1285727,24836	653	851715,90600	1285770,07100
653	851856,82672	1285731,73456	653	851723,87400	1285766,15400
653	851846,35730	1285733,89655	653	851732,10700	1285762,79000
653	851836,37549	1285736,13520	653	851740,25900	1285759,83900
653	851826,02869	1285735,74415	653	851748,03700	1285758,46500
653	851814,01111	1285727,93459	653	851756,16900	1285757,79300
653	851803,89093	1285728,51935	653	851763,98200	1285757,44700
653	851793,65253	1285728,58076	653	851771,17300	1285756,49900
653	851785,56653	1285738,16437	653	851779,85000	1285757,34400
653	851776,95190	1285745,40937	653	851785,80500	1285757,39900
653	851767,69189	1285749,79877	653	851794,83600	1285756,38100
653	851758,26727	1285753,46058	653	851801,62000	1285755,10900
653	851748,58069	1285755,96277	653	851810,51580	1285752,97100
653	851738,80188	1285758,05817	653	851815,78960	1285751,70300
653	851728,75769	1285758,97858	653	851820,83480	1285750,41100
653	851718,57849	1285759,30158	653	851824,82510	1285749,26300
653	851708,69031	1285760,91254	653	851829,76200	1285747,35500
653	851698,15588	1285759,66535	653	851834,80980	1285745,00300

“POR MEDIO DE LA CUAL SE SUSTRAE DEFINITIVA Y TEMPORALMENTE UN ÁREA DE LA RESERVA FORESTAL DEL COCUY ESTABLECIDA MEDIANTE LA LEY 2ª DE 1959 Y SE TOMAN OTRAS DETERMINACIONES”

653	851839,51330	1285743,37800
653	851844,01210	1285741,82900
653	851849,42940	1285740,70100
653	851854,22650	1285740,17800
653	851860,42040	1285741,12700
653	851865,39950	1285742,41100
653	851870,13080	1285744,10800
653	851873,99577	1285745,76073
653	851876,95251	1285745,68195
653	851885,92987	1285747,72095
653	851890,30854	1285750,22738
653	851894,60790	1285751,00800
653	851899,23160	1285751,59000
653	851905,05490	1285753,47600
653	851909,36090	1285755,41900
653	851914,35740	1285758,96900
653	851918,56100	1285762,91600
653	851922,22730	1285768,49900
653	851924,74500	1285772,37500
653	851927,56390	1285776,56200
653	851929,95110	1285780,30800
653	851932,22610	1285784,10100
653	851934,68030	1285788,36900
653	851936,85890	1285792,24700
653	851938,91880	1285796,17800
653	851940,77190	1285800,52600
653	851942,77987	1285803,45206
653	851948,60327	1285808,54359
653	851957,30231	1285815,48060
653	851967,92291	1285819,25355
653	851975,82982	1285820,01076
653	851980,58060	1285818,37300
653	851985,57530	1285815,95100
653	851990,08040	1285813,78500
653	851994,66780	1285810,81900
654	851103,27500	1285829,62900
654	851103,14993	1285826,24478
654	851103,03772	1285827,32038
654	851103,10342	1285831,00711
655	852331,88611	1285766,93696
655	852322,83358	1285762,47437
655	852310,35291	1285763,09217
655	852301,70813	1285758,02540
655	852293,99432	1285751,46375
655	852285,32239	1285745,74695
655	852275,47693	1285741,65198

655	852264,71340	1285740,36419
655	852264,96300	1285740,52500
655	852269,78800	1285746,27200
655	852276,24400	1285752,01400
655	852283,09300	1285756,96200
655	852289,45100	1285763,07800
655	852294,68800	1285770,10100
655	852294,86480	1285770,49259
655	852301,52051	1285776,18098
655	852308,43152	1285783,81678
655	852315,65808	1285790,98517
655	852324,50989	1285795,74518
655	852334,25610	1285799,17975
655	852343,40692	1285803,49659
655	852346,11890	1285805,48339
655	852350,51700	1285806,95200
655	852357,03400	1285809,93200
655	852365,14400	1285812,75600
655	852372,70890	1285816,42500
655	852376,88100	1285818,68800
655	852380,02800	1285821,10500
655	852383,37910	1285823,67900
655	852386,91580	1285825,98600
655	852391,16600	1285829,32700
655	852394,29340	1285832,29700
655	852396,83305	1285835,03957
655	852407,76233	1285814,20020
655	852400,45007	1285802,61219
655	852391,97711	1285792,08137
655	852382,88409	1285783,29438
655	852373,82129	1285776,55140
655	852363,55353	1285773,64136
655	852353,11292	1285771,23597
655	852341,21173	1285770,99476
656	850941,82200	1285819,82300
656	850947,12540	1285816,94437
656	850938,80048	1285819,08277
656	850928,79010	1285821,14515
656	850920,80310	1285827,84620
656	850910,66089	1285829,60615
656	850902,11212	1285835,01917
656	850895,35730	1285839,18508
656	850899,05400	1285837,99800
656	850906,08400	1285835,93700
656	850917,12400	1285831,73100
656	850922,81600	1285829,54700

**“POR MEDIO DE LA CUAL SE SUSTRAE DEFINITIVA Y TEMPORALMENTE UN
ÁREA DE LA RESERVA FORESTAL DEL COCUY ESTABLECIDA MEDIANTE LA
LEY 2ª DE 1959 Y SE TOMAN OTRAS DETERMINACIONES”**

656	850929,11600	1285826,75300
656	850936,31400	1285823,20600
657	850846,91800	1285860,23900
657	850847,43073	1285859,98950
657	850846,40610	1285860,41186
658	852370,29580	1285821,05100
658	852363,77538	1285819,02050
658	852366,43549	1285821,28754
658	852373,16150	1285827,53376
658	852380,68610	1285833,33015
658	852385,69012	1285841,26295
658	852388,63489	1285850,20917
658	852390,90930	1285859,42737
658	852392,67849	1285867,14086
658	852393,44250	1285864,47400
658	852394,31510	1285860,60100
658	852395,45660	1285856,83000
658	852396,45360	1285851,97600
658	852396,69010	1285847,59700
658	852395,75270	1285843,13500
658	852393,57520	1285839,00400
658	852390,81180	1285835,60000
658	852387,45280	1285832,63700
658	852384,22790	1285830,30100
658	852380,96150	1285828,18800
658	852377,03960	1285825,63000
659	850796,50100	1285868,77900
659	850802,36500	1285868,68200
659	850802,98014	1285868,70779
659	850797,18573	1285865,64979
659	850791,70227	1285860,96076
659	850787,38611	1285855,24158
659	850784,57690	1285848,53596
659	850784,45367	1285841,23359
659	850785,72113	1285834,05176
659	850789,48248	1285826,74518
659	850794,52393	1285819,35737
659	850798,15220	1285815,36692
659	850792,09000	1285820,61600
659	850785,54300	1285826,75300
659	850781,17300	1285832,36300
659	850778,13800	1285837,78400
659	850777,15000	1285842,87600
659	850776,98200	1285850,17100
659	850778,04200	1285854,56300
659	850783,12800	1285862,72400

659	850790,10900	1285866,95600
660	852755,31200	1285864,41500
660	852754,04187	1285864,09897
660	852758,36530	1285872,27875
660	852765,63447	1285876,26130
660	852764,44600	1285872,60100
660	852760,10200	1285867,18900
661	851328,87830	1285808,44617
661	851337,40051	1285808,02576
661	851345,56848	1285810,30976
661	851353,35687	1285813,69776
661	851360,02332	1285819,54078
661	851366,25372	1285826,58954
661	851369,10159	1285830,10113
661	851367,55700	1285826,47400
661	851362,78900	1285819,94500
661	851356,81800	1285814,70800
661	851352,96100	1285812,84100
661	851348,10400	1285810,18600
661	851340,56300	1285807,75900
661	851335,84600	1285807,01500
661	851328,05400	1285806,24100
661	851320,35100	1285805,31000
661	851314,21500	1285805,66200
661	851309,70000	1285807,01000
661	851306,00361	1285807,95406
661	851298,93451	1285815,92396
661	851293,22150	1285825,87916
661	851290,56250	1285836,92359
661	851289,80212	1285847,88239
661	851291,33861	1285857,40251
661	851295,20300	1285862,30400
661	851300,08000	1285869,08600
661	851303,91100	1285876,13400
661	851305,85053	1285881,22703
661	851305,58752	1285876,75519
661	851304,52289	1285866,81196
661	851305,89807	1285856,61957
661	851305,75690	1285847,19459
661	851305,80933	1285838,61158
661	851307,24329	1285830,79578
661	851310,12811	1285823,58839
661	851314,78088	1285817,09479
661	851321,18268	1285811,96015
662	850843,67407	1285876,12916
662	850852,25049	1285870,77955

“POR MEDIO DE LA CUAL SE SUSTRAE DEFINITIVA Y TEMPORALMENTE UN ÁREA DE LA RESERVA FORESTAL DEL COCUY ESTABLECIDA MEDIANTE LA LEY 2ª DE 1959 Y SE TOMAN OTRAS DETERMINACIONES”

662	850861,50250	1285866,97858
662	850870,80353	1285863,28980
662	850879,95728	1285859,26417
662	850889,19049	1285855,41975
662	850898,20691	1285851,07917
662	850906,79572	1285845,75739
662	850915,74091	1285841,25336
662	850925,38708	1285838,35596
662	850934,89911	1285835,15156
662	850944,46448	1285832,06916
662	850953,79529	1285828,44855
662	850963,60193	1285825,63654
662	850972,93707	1285821,13380
662	850980,38910	1285812,93336
662	850988,71710	1285806,55500
662	850997,42108	1285800,99335
662	851008,86090	1285798,66975
662	851016,65790	1285792,10755
662	851022,75250	1285783,88337
662	851029,14587	1285776,00617
662	851035,27429	1285767,82679
662	851044,87073	1285763,37360
662	851055,78088	1285759,36695
662	851061,01208	1285749,27576
662	851063,19189	1285737,39735
662	851068,01367	1285727,96955
662	851075,72168	1285719,30634
662	851086,32172	1285710,56336
662	851081,80688	1285698,73579
662	851082,50012	1285688,54438
662	851093,94208	1285679,98115
662	851109,93798	1285673,19980
662	851106,89800	1285669,25100
662	851103,92300	1285660,59400
662	851103,92000	1285655,00500
662	851105,87800	1285649,70100
662	851109,65287	1285644,38146
662	851109,73608	1285641,73255
662	851092,11493	1285629,29517
662	851089,09869	1285618,83655
662	851090,35338	1285609,34058
662	851095,18652	1285601,43494
662	851100,49512	1285595,10737
662	851105,76990	1285589,94318
662	851111,18311	1285585,23517
662	851117,12811	1285580,61396

662	851124,35492	1285575,52235
662	851133,10492	1285570,95875
662	851142,89868	1285569,62397
662	851152,73572	1285567,68116
662	851162,64691	1285566,47236
662	851172,35431	1285566,61457
662	851181,23950	1285567,93018
662	851189,11987	1285570,03217
662	851196,00787	1285573,74256
662	851201,71069	1285579,27778
662	851205,18347	1285586,51240
662	851205,95209	1285594,48176
662	851204,59351	1285602,33716
662	851201,06030	1285609,53358
662	851195,69849	1285615,77454
662	851188,24890	1285620,21155
662	851179,54187	1285623,41798
662	851170,06152	1285625,97419
662	851160,33008	1285628,30195
662	851150,20313	1285630,10816
662	851139,72552	1285633,04200
662	851136,53965	1285634,93260
662	851148,84900	1285632,05600
662	851156,67600	1285630,01300
662	851160,13000	1285629,28600
662	851167,19800	1285627,94000
662	851171,02300	1285627,16100
662	851177,91600	1285625,70200
662	851181,09900	1285624,69500
662	851184,80700	1285623,25400
662	851188,76800	1285621,77200
662	851193,02800	1285619,06800
662	851197,02200	1285616,19200
662	851200,41800	1285612,25200
662	851204,14600	1285606,06800
662	851206,35200	1285599,63000
662	851206,58600	1285597,93400
662	851207,09300	1285592,29800
662	851206,39100	1285587,99700
662	851204,49800	1285582,22800
662	851202,98600	1285579,57900
662	851199,95500	1285574,02700
662	851196,18600	1285569,38200
662	851193,81700	1285566,96900
662	851188,73500	1285563,66200
662	851180,32600	1285560,06200

**“POR MEDIO DE LA CUAL SE SUSTRAE DEFINITIVA Y TEMPORALMENTE UN
ÁREA DE LA RESERVA FORESTAL DEL COCUY ESTABLECIDA MEDIANTE LA
LEY 2ª DE 1959 Y SE TOMAN OTRAS DETERMINACIONES”**

662	851176,55900	1285559,50000
662	851173,70200	1285559,95600
662	851171,17900	1285560,12400
662	851167,00800	1285560,54900
662	851163,80100	1285560,65700
662	851160,01200	1285562,12500
662	851153,33900	1285564,32200
662	851146,69800	1285566,61200
662	851140,31000	1285568,74800
662	851129,63300	1285570,49400
662	851123,14400	1285569,87200
662	851116,55700	1285568,90400
662	851108,24100	1285568,23700
662	851105,43666	1285568,60816
662	851101,52533	1285570,99915
662	851092,66931	1285577,67756
662	851086,41791	1285586,85419
662	851084,09330	1285592,23359
662	851083,62900	1285597,34000
662	851083,49900	1285605,59200
662	851083,16900	1285612,71300
662	851080,75400	1285620,76300
662	851076,30100	1285630,50700
662	851075,60487	1285632,41556
662	851074,92249	1285637,09199
662	851073,72449	1285647,02076
662	851072,78209	1285654,08696
662	851072,92300	1285657,09400
662	851073,39300	1285666,05500
662	851069,91900	1285702,03700
662	851069,26900	1285709,56600
662	851067,97300	1285717,47100
662	851065,23700	1285727,46700
662	851061,15200	1285736,13300
662	851055,99400	1285742,26500
662	851049,25200	1285749,47800
662	851043,00300	1285755,37700
662	851036,80500	1285760,26200
662	851029,98400	1285765,47100
662	851024,63100	1285769,33300
662	851016,41000	1285774,89400
662	851008,32200	1285781,16100
662	851003,31500	1285785,70100
662	851003,23800	1285785,88500
662	851003,21100	1285785,90500
662	850998,47300	1285791,19700

662	850994,21300	1285796,00600
662	850989,78500	1285801,00000
662	850984,16900	1285805,43800
662	850978,24300	1285808,16300
662	850971,68600	1285809,98000
662	850964,96900	1285812,07700
662	850959,06100	1285814,77900
662	850950,54000	1285819,54300
662	850944,01000	1285823,07200
662	850937,57100	1285826,64100
662	850930,75700	1285829,94900
662	850923,95500	1285833,14500
662	850918,96200	1285835,32000
662	850906,98300	1285839,46200
662	850899,76900	1285841,90700
662	850892,17400	1285844,60600
662	850881,09900	1285847,98000
662	850871,84500	1285851,96500
662	850862,44500	1285855,94300
662	850854,55900	1285860,20300
662	850847,52900	1285863,68400
662	850839,02400	1285866,80800
662	850821,22200	1285871,38300
662	850815,65500	1285872,09600
662	850807,05700	1285872,74400
662	850802,36500	1285872,77700
662	850796,86600	1285872,69000
662	850788,80700	1285871,08700
662	850780,42100	1285865,59800
662	850774,26400	1285857,05300
662	850772,43600	1285850,81400
662	850772,37900	1285840,47300
662	850773,57400	1285835,73600
662	850777,14400	1285829,46900
662	850782,85300	1285823,37700
662	850789,09200	1285817,64900
662	850797,41900	1285810,43400
662	850803,48500	1285805,12300
662	850809,01200	1285800,23800
662	850816,02300	1285793,14700
662	850821,61000	1285786,37200
662	850824,84700	1285781,14200
662	850825,54300	1285778,57200
662	850827,29400	1285772,99700
662	850827,92094	1285769,15347
662	850822,38647	1285776,53236

“POR MEDIO DE LA CUAL SE SUSTRAE DEFINITIVA Y TEMPORALMENTE UN ÁREA DE LA RESERVA FORESTAL DEL COCUY ESTABLECIDA MEDIANTE LA LEY 2ª DE 1959 Y SE TOMAN OTRAS DETERMINACIONES”

662	850812,92230	1285781,08259
662	850806,03052	1285788,34840
662	850798,87848	1285795,33918
662	850786,82849	1285797,15998
662	850785,82373	1285810,95154
662	850778,78912	1285819,01075
662	850772,39911	1285828,18799
662	850768,28729	1285839,46198
662	850768,15393	1285851,60877
662	850772,86090	1285862,78657
662	850779,01990	1285873,33777
662	850788,12610	1285882,09699
662	850800,08490	1285886,57740
662	850812,59912	1285886,36616
662	850824,20551	1285884,30976
662	850834,54869	1285880,66779
663	851107,18100	1285884,00900
663	851106,45923	1285881,44879
663	851106,53790	1285887,37800
663	851107,37408	1285892,20960
663	851106,97931	1285896,72394
663	851106,25372	1285901,64136
663	851105,27948	1285906,26655
663	851104,03430	1285910,92017
663	851102,58221	1285914,24928
663	851103,54900	1285913,24900
663	851105,17100	1285911,50700
663	851106,68100	1285908,11400
663	851107,06800	1285907,46100
663	851108,84400	1285903,11500
663	851109,60900	1285898,88600
663	851109,75800	1285898,72700
663	851108,97500	1285891,32700
664	851590,49900	1285866,55800
664	851589,87912	1285866,04391
664	851590,76312	1285867,92255
664	851595,30548	1285877,34778
664	851600,89447	1285885,67115
664	851606,10748	1285893,83820
664	851610,79968	1285901,76057
664	851614,80511	1285909,79536
664	851614,91388	1285918,34418
664	851617,50031	1285926,76057
664	851617,24196	1285933,78870
664	851618,63800	1285930,06400
664	851619,29700	1285922,25700

664	851619,21300	1285915,18500
664	851618,75200	1285909,71300
664	851617,30500	1285908,04400
664	851616,01700	1285903,45200
664	851616,21000	1285902,13100
664	851613,88300	1285895,91300
664	851611,60500	1285889,66700
664	851607,41900	1285883,54800
664	851603,51300	1285878,95100
664	851597,24500	1285872,96000
665	851294,84200	1285873,43800
665	851292,27492	1285868,64056
665	851290,76831	1285878,41578
665	851289,98492	1285888,56599
665	851291,81909	1285898,42316
665	851294,45508	1285908,19038
665	851298,59631	1285917,78895
665	851299,82050	1285927,71436
665	851301,42996	1285936,42383
665	851301,49700	1285936,16600
665	851303,43500	1285927,70700
665	851304,55500	1285922,30500
665	851305,12100	1285915,33000
665	851304,98100	1285908,64000
665	851304,87300	1285900,22500
665	851303,19400	1285892,85900
665	851301,05800	1285886,52300
665	851299,02910	1285879,27810
666	851359,26788	1285805,21717
666	851349,80133	1285798,54597
666	851336,61548	1285793,28498
666	851326,19592	1285793,78260
666	851317,09529	1285800,72276
666	851320,68400	1285800,71400
666	851328,79200	1285801,29200
666	851336,25600	1285802,35300
666	851341,59800	1285803,60300
666	851349,92200	1285805,95000
666	851355,59200	1285808,57400
666	851359,26300	1285810,61400
666	851366,85100	1285816,00600
666	851371,78600	1285823,75500
666	851375,56100	1285832,43500
666	851378,22747	1285843,78406
666	851382,43311	1285851,62476
666	851387,38348	1285860,36097

**“POR MEDIO DE LA CUAL SE SUSTRAE DEFINITIVA Y TEMPORALMENTE UN
ÁREA DE LA RESERVA FORESTAL DEL COCUY ESTABLECIDA MEDIANTE LA
LEY 2ª DE 1959 Y SE TOMAN OTRAS DETERMINACIONES”**

666	851392,44788	1285869,01795
666	851398,26367	1285877,15400
666	851404,71790	1285884,84778
666	851411,14349	1285892,58539
666	851418,00830	1285900,21839
666	851421,41109	1285904,13402
666	851427,41400	1285908,41800
666	851434,46400	1285912,89300
666	851441,18300	1285917,63500
666	851448,42300	1285921,91300
666	851455,45200	1285926,44300
666	851462,75100	1285930,58700
666	851470,39500	1285934,14600
666	851478,79400	1285936,07300
666	851480,63900	1285937,05100
666	851487,60900	1285937,95400
666	851495,19255	1285939,26797
666	851489,78247	1285936,42396
666	851481,02448	1285931,56336
666	851472,25952	1285926,71815
666	851463,71588	1285921,60877
666	851455,41351	1285916,78797
666	851446,94891	1285912,79200
666	851439,51691	1285907,36597
666	851433,43927	1285900,45374
666	851427,78809	1285892,81379
666	851422,61151	1285884,57917
666	851417,96448	1285875,66480
666	851413,08948	1285866,87635
666	851408,21490	1285858,08777
666	851402,30231	1285850,01874
666	851395,22668	1285842,75599
666	851388,93127	1285834,95215
666	851383,13452	1285826,80298
666	851375,27051	1285819,79536
666	851367,98608	1285812,03077
667	852404,43311	1285855,43775
667	852402,35306	1285849,24005
667	852401,76540	1285853,09600
667	852399,62700	1285858,58000
667	852398,38300	1285862,18900
667	852396,73180	1285866,23100
667	852396,07510	1285870,09400
667	852395,33560	1285874,83700
667	852395,35284	1285875,50809
667	852396,32751	1285878,34376

667	852398,39191	1285888,13276
667	852400,22632	1285897,97700
667	852402,02112	1285907,81556
667	852404,43250	1285917,22614
667	852406,10516	1285923,70206
667	852408,00330	1285926,92800
667	852410,66180	1285930,42900
667	852413,33120	1285933,55100
667	852416,36310	1285937,14600
667	852418,94350	1285940,79000
667	852419,52874	1285941,63070
667	852420,92389	1285935,78596
667	852423,67291	1285924,43659
667	852422,86670	1285913,57496
667	852420,10712	1285903,48798
667	852414,48212	1285894,53596
667	852412,01367	1285884,84455
667	852409,95728	1285875,05378
667	852407,58411	1285865,26819
668	850090,27087	1285915,37000
668	850090,75460	1285912,50488
668	850090,18600	1285915,16900
668	850088,03300	1285925,10600
668	850086,59500	1285931,31600
668	850085,69500	1285942,52100
668	850085,62647	1285948,12281
668	850086,04352	1285944,87556
668	850086,02588	1285939,93494
668	850086,74188	1285935,01795
668	850087,45770	1285930,10096
668	850088,67908	1285925,23420
669	852742,82200	1285952,26400
669	852746,35395	1285948,95819
669	852741,70630	1285952,46717
669	852733,89130	1285958,70777
669	852726,10107	1285964,98017
669	852723,80677	1285966,75404
669	852727,96300	1285963,79400
669	852735,41200	1285958,41100
670	850134,52900	1285760,03600
670	850137,28110	1285753,62035
670	850131,97748	1285760,42396
670	850122,97052	1285767,43079
670	850112,17230	1285774,50934
670	850106,61908	1285784,04499
670	850103,04431	1285793,98835

“POR MEDIO DE LA CUAL SE SUSTRAE DEFINITIVA Y TEMPORALMENTE UN ÁREA DE LA RESERVA FORESTAL DEL COCUY ESTABLECIDA MEDIANTE LA LEY 2ª DE 1959 Y SE TOMAN OTRAS DETERMINACIONES”

670	850100,42828	1285803,73737
670	850096,51947	1285812,96918
670	850092,17493	1285822,05195
670	850085,60272	1285830,37299
670	850081,84290	1285839,65577
670	850077,50592	1285848,80897
670	850073,31848	1285858,36616
670	850070,45990	1285868,62617
670	850068,24768	1285879,46375
670	850066,48969	1285890,31757
670	850065,23468	1285900,83460
670	850064,33508	1285911,14637
670	850078,27350	1285923,55878
670	850069,92493	1285932,37678
670	850064,90790	1285942,29096
670	850072,65729	1285953,82117
670	850065,614C7	1285965,10895
670	850076,384C9	1285975,09876
670	850077,204E2	1285978,28750
670	850079,154C0	1285970,44500
670	850080,62100	1285960,02000
670	850081,07400	1285952,31100
670	850080,94700	1285942,55600
670	850083,04400	1285929,62900
670	850084,23500	1285923,88800
670	850086,32700	1285913,79900
670	850088,14500	1285906,21400
670	850090,40400	1285896,17700
670	850093,07800	1285886,21700
670	850096,67200	1285876,82900
670	850100,87400	1285868,02900
670	850102,73750	1285864,47418
670	850104,89148	1285858,09296
670	850108,45129	1285848,75599
670	850112,28247	1285839,49756
670	850115,58392	1285830,05799
670	850119,31311	1285820,76478
670	850122,45129	1285811,26935
670	850125,30267	1285801,70179
670	850128,41071	1285792,39619
670	850131,66803	1285783,96724
670	850132,00900	1285781,41600
670	850133,15100	1285771,20100
671	851591,21753	1285976,31299
671	851600,97211	1285971,72059
671	851609,66913	1285965,34876

671	851616,98792	1285957,43195
671	851622,51990	1285948,54218
671	851627,56769	1285933,30036
671	851629,14789	1285927,61359
671	851630,31207	1285916,49995
671	851632,16168	1285904,11738
671	851628,64771	1285893,10377
671	851626,38611	1285881,43738
671	851617,95789	1285874,33735
671	851609,45349	1285868,01337
671	851604,05933	1285860,11518
671	851599,92212	1285852,16920
671	851598,82471	1285843,89558
671	851598,45648	1285836,10859
671	851599,21887	1285828,53876
671	851602,46228	1285821,68775
671	851607,10553	1285815,88575
671	851612,86530	1285811,51575
671	851619,24011	1285806,94196
671	851625,45363	1285803,56216
671	851622,74200	1285803,90000
671	851614,60400	1285804,64200
671	851607,71800	1285805,07600
671	851599,90000	1285805,13400
671	851592,42800	1285805,14800
671	851589,08194	1285805,47156
671	851584,51007	1285812,48298
671	851581,11212	1285824,08417
671	851579,99249	1285835,94855
671	851582,29590	1285847,40955
671	851584,03990	1285852,25997
671	851589,71500	1285856,84000
671	851596,01000	1285862,20400
671	851602,17100	1285867,90500
671	851608,01100	1285874,47800
671	851612,32600	1285879,83800
671	851616,09400	1285887,41700
671	851620,41600	1285893,61800
671	851622,43500	1285900,74200
671	851624,52600	1285908,47500
671	851625,76900	1285914,73900
671	851626,43300	1285922,76000
671	851624,84700	1285931,49400
671	851622,23800	1285939,62600
671	851618,82400	1285946,05600
671	851615,26100	1285951,28900

**“POR MEDIO DE LA CUAL SE SUSTRAE DEFINITIVA Y TEMPORALMENTE UN
ÁREA DE LA RESERVA FORESTAL DEL COCUY ESTABLECIDA MEDIANTE LA
LEY 2ª DE 1959 Y SE TOMAN OTRAS DETERMINACIONES”**

671	851610,15400	1285957,84400
671	851605,06500	1285962,59100
671	851590,93400	1285970,11500
671	851584,03500	1285972,62200
671	851576,26700	1285974,56500
671	851567,77200	1285975,76400
671	851558,11600	1285975,36800
671	851550,99300	1285972,43300
671	851542,42100	1285967,95400
671	851534,91400	1285963,67500
671	851527,83200	1285958,59100
671	851520,06400	1285954,22300
671	851511,91600	1285949,02200
671	851504,62500	1285945,51800
671	851496,42600	1285943,93600
671	851487,59000	1285942,84700
671	851479,09600	1285942,28300
671	851473,57072	1285940,72668
671	851476,01727	1285941,93378
671	851485,18433	1285945,94678
671	851494,23871	1285950,19318
671	851502,34027	1285956,41254
671	851510,83673	1285961,81458
671	851519,65833	1285966,54316
671	851528,87909	1285970,44459
671	851537,65448	1285975,69434
671	851547,65887	1285979,49055
671	851559,08148	1285979,51075
671	851570,00031	1285979,55317
671	851580,76508	1285978,95637
672	851130,51788	1285729,08295
672	851130,45369	1285727,81436
672	851129,69800	1285730,01300
672	851126,32800	1285739,62200
672	851124,60500	1285746,43500
672	851121,80100	1285756,57300
672	851118,54400	1285764,39500
672	851114,65500	1285772,85300
672	851113,95458	1285774,73882
672	851113,24170	1285777,28358
672	851110,60748	1285786,93476
672	851108,04010	1285796,68677
672	851106,60432	1285803,53049
672	851106,60090	1285803,54677
672	851106,52600	1285810,63600
672	851107,04800	1285819,71100

672	851107,47600	1285829,49700
672	851106,65600	1285837,54500
672	851105,91300	1285844,85100
672	851105,14000	1285853,39500
672	851105,08400	1285856,37400
672	851105,79300	1285863,34700
672	851107,86300	1285870,07700
672	851109,58200	1285876,02900
672	851110,91100	1285881,97600
672	851112,86600	1285890,71100
672	851113,48500	1285897,44100
672	851113,74400	1285899,09800
672	851112,87200	1285903,18500
672	851110,91600	1285909,00100
672	851110,75100	1285909,85700
672	851108,31000	1285913,21800
672	851105,97300	1285915,97200
672	851100,65400	1285921,62500
672	851098,70722	1285923,21930
672	851098,22369	1285924,34016
672	851092,83130	1285932,85718
672	851086,91748	1285941,23676
672	851083,87109	1285950,79676
672	851080,71869	1285960,31336
672	851079,38287	1285970,57777
672	851078,37981	1285972,50880
672	851079,02400	1285976,08000
672	851081,08100	1285986,77700
672	851082,14225	1285992,63559
672	851100,41229	1285990,04896
672	851101,53491	1285979,69678
672	851103,69391	1285969,77137
672	851109,47870	1285961,33857
672	851115,89789	1285953,16700
672	851127,06268	1285946,94898
672	851129,46008	1285936,70154
672	851123,93890	1285922,72858
672	851113,96051	1285906,37318
672	851119,67133	1285898,47840
672	851124,53009	1285887,66136
672	851130,53387	1285876,51380
672	851132,70313	1285865,84058
672	851131,89929	1285855,84736
672	851129,65070	1285846,28315
672	851128,44049	1285837,14558
672	851121,87531	1285828,04035

“POR MEDIO DE LA CUAL SE SUSTRAE DEFINITIVA Y TEMPORALMENTE UN ÁREA DE LA RESERVA FORESTAL DEL COCUY ESTABLECIDA MEDIANTE LA LEY 2ª DE 1959 Y SE TOMAN OTRAS DETERMINACIONES”

672	851122,64508	1285819,16279
672	851123,59552	1285810,01819
672	851125,87909	1285800,73200
672	851127,43988	1285791,01337
672	851128,15552	1285780,89796
672	851131,02930	1285771,26075
672	851140,25409	1285762,68995
672	851143,94550	1285752,05298
672	851142,45270	1285740,17176
673	852408,72700	1285937,14700
673	852407,57149	1285935,98333
673	852407,10773	1285944,69880
673	852403,70947	1285953,40839
673	852398,90051	1285961,79200
673	852393,57452	1285970,29536
673	852393,15588	1285980,99177
673	852391,06390	1285991,36500
673	852389,5878	1285996,83412
673	852391,02050	1285995,44100
673	852393,57300	1285992,91600
673	852397,20200	1285990,00300
673	852400,99840	1285986,79800
673	852403,71210	1285984,52000
673	852407,32947	1285981,95581
673	852408,32532	1285975,90058
673	852412,78967	1285966,79218
673	852414,91571	1285956,60798
673	852417,45392	1285949,17665
673	852416,99390	1285948,16100
673	852414,63810	1285943,72700
673	852411,50280	1285940,08100
674	850085,16571	1285963,93116
674	850085,10949	1285962,43805
674	850083,39900	1285971,34800
674	850081,83600	1285979,42200
674	850081,95000	1285981,87400
674	850082,76900	1285986,33100
674	850084,11700	1285989,09100
674	850087,70900	1285994,37900
674	850090,05246	1285996,95625
674	850093,79298	1285993,83558
674	850092,28912	1285990,94337
674	850089,46149	1285987,03797
674	850086,56812	1285978,01099
674	850085,55048	1285973,38178
675	851203,57471	1285978,18616

675	851200,16994	1285973,13912
675	851203,55800	1285980,94900
675	851209,29500	1285990,68400
675	851215,80691	1285997,77832
675	851214,14929	1285995,19379
675	851208,87207	1285986,69935
676	850084,37400	1285996,94500
676	850082,24139	1285993,61569
676	850082,90167	1285995,30738
676	850085,15634	1286001,04102
676	850086,84394	1285999,63307
677	850106,72416	1286012,64152
677	850102,42065	1286007,47738
677	850101,17910	1286008,51330
677	850105,85900	1286012,11200
678	851076,95400	1285987,40500
678	851075,56313	1285977,93125
678	851074,75513	1285979,48676
678	851059,47351	1285984,00996
678	851055,92908	1285993,36518
678	851052,40552	1286002,72877
678	851048,89429	1286012,09760
678	851052,88092	1286026,13978
678	851054,49179	1286032,84758
678	851055,20500	1286031,73500
678	851061,69000	1286025,93700
678	851068,46200	1286019,87200
678	851072,28400	1286015,11900
678	851073,10194	1286013,72470
678	851074,05432	1286011,64075
678	851076,71847	1286004,73283
678	851077,27700	1286002,19300
678	851077,60800	1285994,21400
679	851122,43000	1286009,88700
679	851121,40409	1286005,69689
679	851121,39990	1286006,46876
679	851118,96411	1286016,49860
679	851118,41309	1286026,50599
679	851118,84808	1286036,23218
679	851119,73151	1286044,39338
679	851119,40161	1286044,91456
679	851121,79600	1286042,97900
679	851125,97400	1286036,17600
679	851126,57100	1286032,15600
679	851126,40000	1286025,80000
679	851124,67800	1286018,34000

**“POR MEDIO DE LA CUAL SE SUSTRAE DEFINITIVA Y TEMPORALMENTE UN
 AREA DE LA RESERVA FORESTAL DEL COCUY ESTABLECIDA MEDIANTE LA
 LEY 2ª DE 1959 Y SE TOMAN OTRAS DETERMINACIONES”**

682	1286054,46700	682	851279,33600
682	1286053,44200	682	851282,74000
682	1286051,93400	682	851286,59400
682	1286050,13400	682	851290,98100
682	1286047,43700	682	851296,65800
682	1286044,17800	682	851302,17800
682	1286039,85100	682	851304,85000
682	1286034,20400	682	851306,27200
682	1286029,89515	683	851069,36652
682	1286024,53384	683	851069,67592
683	1286029,40100	683	851064,29000
683	1286035,08600	683	851058,32000
683	1286038,96931	683	851055,92918
683	1286019,21600	683	851057,81708
683	1286027,29275	683	851062,95755
683	1286035,55200	683	851069,04400
683	1286058,10700	683	851077,19500
683	1286057,41462	683	851080,48509
683	1286056,98694	683	851079,66028
683	1286048,30518	683	851078,01831
683	1286042,98420	683	851074,97272
683	1286037,20460	683	851071,56628
684	1286050,28800	684	852676,65300
684	1286046,84176	684	852675,94047
684	1286050,93958	684	852675,55951
684	1286060,93439	684	852674,89728
684	1286065,70938	684	852674,60183
684	1286063,04000	684	852675,44900
684	1286057,98600	684	852676,63800
685	1286078,19454	685	852448,71433
685	1286071,07276	685	852443,06293
685	1286030,16000	685	852443,68671
685	1286047,45655	685	852437,84412
685	1286040,94977	685	852431,37189
685	1286035,31818	685	852425,74689
685	1286030,41218	685	852420,11493
685	1286025,38575	685	852415,80847
685	1286019,45539	685	852412,11090
685	1286012,65156	685	852406,75592
685	1286004,39655	685	852404,77789
685	1285995,16975	685	852404,79028
685	1285990,60908	685	852405,71925
685	1285992,29400	685	852403,68640
685	1285995,03300	685	852400,12490
685	1285997,17800	685	852397,06550
685	1286000,56900	685	852393,81480
680	1285936,39997	851312,10931	1285930,43403
680	1285937,76000	1285937,76000	851309,04800
680	1285944,79100	1285944,79100	851306,39800
680	1285951,58400	1285951,58400	851303,66900
680	1285953,85146	1285953,85146	851302,80762
680	1285957,53596	1285957,53596	851303,08789
680	1285967,64936	1285967,64936	851302,63287
680	1285977,66138	1285977,66138	851303,08447
680	1285987,61835	1285987,61835	851304,02667
680	1285997,44959	1285997,44959	851306,09308
680	1286007,14039	1286007,14039	851308,23273
680	1286011,58700	1286011,58700	851310,15900
680	1286019,21600	1286019,21600	851311,99600
680	1286027,43100	1286027,43100	851313,35600
680	1286043,05500	1286043,05500	851311,26700
680	1286048,90431	1286048,90431	851307,30423
680	1286047,43555	1286047,43555	851308,79492
680	1286038,74775	1286038,74775	851316,28113
680	1286028,20118	1286028,20118	851321,68073
680	1286016,73237	1286016,73237	851323,05969
680	1286005,83655	1286005,83655	851322,89313
680	1285995,51020	1285995,51020	851323,40149
680	1285985,37079	1285985,37079	851324,08728
680	1285975,01716	1285975,01716	851326,68408
680	1285965,67475	1285965,67475	851320,25751
680	1285956,05079	1285956,05079	851316,34290
680	1285946,24476	1285946,24476	851314,05353
681	1286033,88355	1286033,88355	851244,98590
681	1286029,59504	1286029,59504	851236,38603
681	1286030,16000	1286030,16000	851236,70300
681	1286037,84900	1286037,84900	851241,18400
681	1286043,89400	1286043,89400	851245,99800
681	1286048,10600	1286048,10600	851252,60600
681	1286050,08962	1286050,08962	851257,37071
681	1286048,63599	1286048,63599	851254,42987
681	1286043,53376	1286043,53376	851247,42688
682	1286027,82900	1286027,82900	851306,62900
682	1286026,95181	1286026,95181	851306,53132
682	1286033,16859	1286033,16859	851304,01648
682	1286040,82538	1286040,82538	851300,46570
682	1286047,32294	1286047,32294	851294,81653
682	1286051,42518	1286051,42518	851287,22247
682	1286053,38575	1286053,38575	851278,91370
682	1286053,96774	1286053,96774	851273,02579

**“POR MEDIO DE LA CUAL SE SUSTRAE DEFINITIVA Y TEMPORALMENTE UN
ÁREA DE LA RESERVA FORESTAL DEL COCUY ESTABLECIDA MEDIANTE LA
LEY 2ª DE 1959 Y SE TOMAN OTRAS DETERMINACIONES”**

685	852391,33670	1286003,40500	686	851269,64032	1286064,61457
685	852388,32300	1286006,87600	686	851280,72333	1286064,03815
685	852387,77454	1286007,59993	686	851285,37086	1286062,65024
685	852387,33429	1286012,91254	686	851283,76000	1286062,81100
685	852385,00549	1286024,81617	686	851279,39600	1286063,71000
685	852384,41730	1286037,81739	686	851270,72800	1286062,00000
685	852387,59167	1286050,73017	686	851263,90700	1286060,64100
685	852394,98090	1286060,52717	686	851256,12200	1286057,05600
685	852404,39069	1286067,55555	686	851248,87400	1286051,62500
685	852414,85809	1286071,85377	686	851242,71900	1286047,49100
685	852421,29464	1286074,81488	686	851236,95900	1286041,09500
685	852424,51600	1286074,53600	686	851231,95200	1286033,49700
685	852426,20200	1286074,36900	686	851226,33730	1286021,87430
685	852444,28800	1286074,77800	686	851222,57170	1286014,21400
686	851133,33752	1286064,48377	686	851218,37700	1286007,66200
686	851132,68408	1286048,79499	686	851212,38800	1286001,72900
686	851131,40527	1286036,50556	686	851204,85000	1285995,14100
686	851131,30530	1286026,35175	686	851199,85000	1285982,48700
686	851133,21631	1286016,32819	686	851195,71600	1285975,21500
686	851134,38251	1286006,31354	686	851191,42100	1285967,97100
686	851134,35608	1285996,58539	686	851186,68200	1285961,71000
686	851134,65491	1285987,56678	686	851182,34000	1285958,07500
686	851136,99469	1285979,61060	686	851176,57300	1285955,06500
686	851141,40668	1285973,22999	686	851170,05000	1285950,99200
686	851147,06470	1285968,29719	686	851164,80769	1285949,93884
686	851153,45471	1285964,33954	686	851160,05487	1285949,51740
686	851160,82709	1285962,13398	686	851148,84387	1285951,58356
686	851168,63373	1285962,45978	686	851142,09975	1285955,36509
686	851175,36987	1285966,33796	686	851138,95300	1285958,22700
686	851181,36670	1285971,12977	686	851132,58800	1285965,62100
686	851187,88409	1285976,99659	686	851128,95200	1285974,46200
686	851195,07269	1285983,53699	686	851125,96800	1285981,45400
686	851201,45453	1285991,30738	686	851123,91500	1285990,57700
686	851206,73108	1285999,80176	686	851124,38500	1286000,66500
686	851212,00787	1286008,29615	686	851125,79700	1286008,63400
686	851213,40570	1286019,20020	686	851128,76600	1286017,02700
686	851220,58807	1286026,51099	686	851130,55900	1286025,12100
686	851226,17871	1286034,87018	686	851130,70000	1286032,02600
686	851230,63489	1286038,07056	686	851130,29000	1286037,36800
686	851233,62073	1286042,32899	686	851125,42700	1286046,51200
686	851236,87091	1286046,45777	686	851118,32500	1286052,31500
686	851240,48370	1286050,40436	686	851111,38544	1286055,13989
686	851244,50409	1286054,04694	686	851109,61249	1286056,85499
686	851248,97491	1286057,27058	686	851102,71729	1286061,10859
686	851253,79993	1286059,92158	686	851094,66510	1286062,39100
686	851257,93347	1286064,90497	686	851088,35710	1286061,02304

**“POR MEDIO DE LA CUAL SE SUSTRAE DEFINITIVA Y TEMPORALMENTE UN
ÁREA DE LA RESERVA FORESTAL DEL COCUY ESTABLECIDA MEDIANTE LA
LEY 2ª DE 1959 Y SE TOMAN OTRAS DETERMINACIONES”**

686	851084,56900	1286061,90000
686	851077,58100	1286062,68300
686	851069,47300	1286063,58500
686	851064,54173	1286062,92747
686	851064,62689	1286080,36237
686	851079,32092	1286086,09058
686	851095,14270	1286086,30298
686	851109,70288	1286081,78675
686	851122,27069	1286074,15839
687	850151,67908	1286094,97816
687	850150,00546	1286085,31163
687	850150,22500	1286088,51300
687	850150,79100	1286098,88700
687	850150,63100	1286109,92800
687	850150,78100	1286123,45500
687	850150,80972	1286131,27994
687	850151,74371	1286126,21339
687	850152,38910	1286115,80677
687	850152,32690	1286105,39399
688	852721,06488	1285796,94660
688	852721,09670	1285794,07877
688	852717,29900	1285796,59200
688	852712,32300	1285801,59700
688	852710,16680	1285804,75177
688	852710,20972	1285806,97236
688	852710,71149	1285818,21674
688	852714,38208	1285829,04200
688	852720,75671	1285838,47895
688	852728,26367	1285846,59315
688	852737,35291	1285852,09199
688	852745,88545	1285857,52604
688	852748,18100	1285857,75100
688	852756,42100	1285858,80800
688	852762,51600	1285861,16600
688	852769,71500	1285868,32200
688	852772,84100	1285876,18200
688	852771,63712	1285883,47704
688	852772,04810	1285884,03095
688	852773,55670	1285892,83375
688	852773,71667	1285901,40235
688	852773,08209	1285909,74140
688	852772,30432	1285918,31495
688	852769,48075	1285925,43827
688	852769,09400	1285930,44000
688	852765,73100	1285939,09900
688	852760,04100	1285943,98900

688	852752,11200	1285950,89700
688	852745,65000	1285956,14000
688	852737,78300	1285962,40200
688	852730,68900	1285967,97900
688	852723,32100	1285973,86100
688	852717,29900	1285977,92200
688	852709,67600	1285982,02100
688	852703,40700	1285986,66000
688	852698,47400	1285991,10600
688	852693,10731	1285994,76150
688	852688,72028	1286000,55256
688	852683,45691	1286009,94794
688	852680,26489	1286020,23756
688	852678,80177	1286026,67664
688	852680,00800	1286029,95000
688	852682,77600	1286037,24100
688	852684,84400	1286044,51900
688	852683,49200	1286052,75900
688	852683,75000	1286059,02900
688	852682,58600	1286065,15400
688	852680,48900	1286073,70400
688	852677,73600	1286079,74100
688	852672,98393	1286086,08268
688	852671,78088	1286090,80158
688	852669,27307	1286100,66975
688	852667,41650	1286110,57654
688	852667,00372	1286120,56977
688	852669,95569	1286130,76398
688	852670,39153	1286137,06505
688	852675,35400	1286142,04800
688	852680,29832	1286146,21783
688	852681,14972	1286141,45057
688	852685,71088	1286131,70515
688	852687,96570	1286121,82215
688	852688,79108	1286111,85358
688	852689,56671	1286101,88215
688	852688,46429	1286091,79835
688	852688,18091	1286081,76356
688	852687,23169	1286071,68915
688	852686,10870	1286061,60419
688	852685,78870	1286051,58375
688	852686,59729	1286041,81055
688	852688,00513	1286032,33277
688	852692,44629	1286023,82099
688	852698,11230	1286016,65436
688	852702,23053	1286009,17499

**“POR MEDIO DE LA CUAL SE SUSTRAE DEFINITIVA Y TEMPORALMENTE UN
ÁREA DE LA RESERVA FORESTAL DEL COCUY ESTABLECIDA MEDIANTE LA
LEY 2ª DE 1959 Y SE TOMAN OTRAS DETERMINACIONES”**

688	852706,57648	1286001,59418	690	852678,75330	1286192,87055
688	852712,43750	1285994,81116	690	852678,81754	1286192,59472
688	852719,16931	1285988,26319	690	852670,86300	1286196,13900
688	852726,52490	1285981,81177	690	852663,56900	1286201,13100
688	852734,20251	1285975,41596	690	852656,02100	1286207,19300
688	852741,75348	1285968,83539	690	852655,18390	1286207,64101
688	852749,73688	1285962,81159	690	852651,85248	1286212,38935
688	852757,63788	1285956,58979	690	852646,17590	1286219,58515
688	852764,88733	1285949,12495	690	852637,58148	1286222,89735
688	852773,44189	1285942,44215	690	852634,05870	1286224,43586
688	852781,09888	1285933,95295	690	852631,58000	1286227,75000
688	852788,04327	1285924,23395	690	852627,00500	1286235,55300
688	852790,20569	1285912,42817	690	852623,37733	1286241,39072
688	852791,06653	1285900,56098	690	852632,56787	1286237,03620
688	852789,27051	1285888,77900	690	852642,43872	1286233,00678
688	852785,05353	1285877,64216	690	852652,03888	1286227,83997
688	852775,64209	1285869,99579	690	852660,34387	1286220,64619
688	852767,92572	1285862,55555	690	852666,79688	1286211,80500
688	852760,96832	1285854,56159	690	852672,38391	1286202,41340
688	852754,77649	1285845,81855	691	850120,54028	1286201,52540
688	852749,49829	1285836,67316	691	850121,72425	1286199,40061
688	852741,08087	1285832,44617	691	850121,36200	1286199,82800
688	852734,64569	1285826,78480	691	850114,63600	1286206,00200
688	852729,30292	1285820,57935	691	850108,38900	1286212,26700
688	852724,81049	1285813,60816	691	850102,23800	1286219,83800
688	852722,25409	1285805,56977	691	850097,81700	1286226,63300
689	852672,41200	1286146,43500	691	850091,79200	1286235,48500
689	852669,18502	1286143,57446	691	850085,15500	1286245,11200
689	852665,47632	1286150,53199	691	850084,22163	1286246,50912
689	852665,89111	1286160,57459	691	850088,82849	1286241,86335
689	852663,25671	1286170,28699	691	850095,96991	1286234,34119
689	852660,82990	1286179,45557	691	850102,37311	1286226,21577
689	852659,92609	1286188,10755	691	850108,42072	1286217,87397
689	852660,48638	1286197,27418	691	850114,60492	1286209,71796
689	852660,40614	1286197,45256	692	852617,96300	1286240,93700
689	852660,57200	1286197,33900	692	852622,35800	1286232,81100
689	852667,86800	1286192,95900	692	852624,81242	1286227,77320
689	852669,93800	1286191,71800	692	852619,85669	1286229,13074
689	852677,61500	1286187,95400	692	852609,96008	1286230,06476
689	852680,09036	1286187,12993	692	852600,09772	1286231,21979
689	852681,24969	1286182,15235	692	852591,01990	1286235,07435
689	852682,78290	1286171,73640	692	852581,58270	1286235,71155
689	852681,84790	1286161,52796	692	852572,29028	1286235,26398
689	852679,37952	1286151,36256	692	852562,96149	1286235,58015
689	852679,48989	1286150,74453	692	852553,73230	1286234,11298
689	852679,37600	1286150,66400	692	852544,34668	1286232,64319

"POR MEDIO DE LA CUAL SE SUSTRAE DEFINITIVA Y TEMPORALMENTE UN AREA DE LA RESERVA FORESTAL DEL COCUY ESTABLECIDA MEDIANTE LA LEY 2ª DE 1959 Y SE TOMAN OTRAS DETERMINACIONES"

692	852535,65747	1286228,86439
692	852527,91028	1286223,41480
692	852521,69952	1286216,16358
692	852514,03027	1286211,07075
692	852507,34308	1286204,70698
692	852501,83130	1286197,29578
692	852496,81567	1286189,54114
692	852491,66968	1286181,68995
692	852487,82172	1286172,99476
692	852485,25952	1286163,61256
692	852482,58372	1286154,10798
692	852479,86329	1286144,47297
692	852477,14587	1286134,83460
692	852479,51208	1286123,58179
692	852475,73932	1286113,43555
692	852472,61530	1286102,58356
692	852464,32391	1286094,26716
692	852456,14270	1286087,11036
692	852453,81713	1286084,33379
692	852456,63100	1286091,15400
692	852459,37200	1286097,64600
692	852462,15200	1286104,88400
692	852465,04900	1286111,85900
692	852468,04900	1286117,62900
692	852470,74200	1286124,92700
692	852473,03000	1286131,10300
692	852474,96600	1286138,93100
692	852476,24100	1286146,22900
692	852477,69900	1286153,92500
692	852479,05400	1286162,28200
692	852480,70900	1286168,98600
692	852481,88600	1286173,83800
692	852484,11700	1286180,84400
692	852486,86500	1286187,36700
692	852490,37700	1286193,46700
692	852494,08600	1286198,80800
692	852499,34000	1286205,62700
692	852505,61400	1286212,45800
692	852510,23400	1286217,11200
692	852511,15700	1286217,68100
692	852511,73400	1286218,41200
692	852519,09900	1286224,15600
692	852526,25500	1286228,60000
692	852533,79600	1286232,39800
692	852540,22600	1286234,49200
692	852548,97300	1286235,91000
692	852558,27900	1286236,59000
692	852567,00400	1286236,71400
692	852576,17000	1286238,08200
692	852584,88800	1286241,74500
692	852592,79300	1286245,09200
692	852598,87100	1286246,85000
692	852600,87500	1286247,38500
692	852603,05842	1286247,47506
692	852603,55829	1286247,39539
692	852613,31348	1286244,62537
692	852614,35150	1286244,29720
692	852574,92400	1286242,84700
692	852566,76000	1286241,21700
692	852558,18200	1286241,61700
692	852548,36400	1286241,98200
692	852538,61400	1286240,34400
692	852531,66600	1286237,34000
692	852524,03000	1286232,69000
692	852517,45900	1286227,99400
692	852509,13000	1286221,57600
692	852502,46500	1286215,59400
692	852496,15100	1286209,05800
692	852490,24400	1286202,09300
692	852484,50500	1286196,67900
692	852480,75300	1286190,23300
692	852477,09400	1286183,04100
692	852474,91000	1286175,47200
692	852473,30800	1286167,53000
692	852472,61900	1286163,35000
692	852471,32600	1286155,02800
692	852470,33400	1286147,10200
692	852469,17900	1286140,31300
692	852467,75100	1286133,56800
692	852465,50700	1286126,58300
692	852462,64800	1286119,78400
692	852459,30500	1286113,39900
692	852456,74400	1286106,89200
692	852453,90400	1286099,47700
692	852449,10800	1286087,04100
692	852448,29300	1286085,74800
692	852447,41000	1286085,02300
692	852442,29900	1286081,68800
692	852431,02853	1286081,18025
692	852432,51270	1286082,28876
692	852440,83588	1286087,90937

**“POR MEDIO DE LA CUAL SE SUSTRAE DEFINITIVA Y TEMPORALMENTE UN
ÁREA DE LA RESERVA FORESTAL DEL COCUY ESTABLECIDA MEDIANTE LA
LEY 2ª DE 1959 Y SE TOMAN OTRAS DETERMINACIONES”**

693	852447,65930	1286094,76600
693	852452,44751	1286103,02857
693	852457,29810	1286110,60755
693	852461,95831	1286118,69776
693	852465,76129	1286127,50934
693	852465,88690	1286137,59437
693	852466,31329	1286147,76819
693	852467,88892	1286157,68037
693	852471,08752	1286167,40400
693	852473,19269	1286177,70277
693	852475,81512	1286188,38978
693	852480,69647	1286198,41700
693	852486,28113	1286208,10615
693	852490,29169	1286219,41236
693	852498,96832	1286227,07856
693	852507,69592	1286234,55360
693	852517,17712	1286241,05414
693	852530,31268	1286240,14496
693	852540,28168	1286244,19758
693	852550,38733	1286248,13776
693	852560,92151	1286251,18757
693	852571,80627	1286254,02357
693	852582,86951	1286252,72700
693	852591,39086	1286249,70360
693	852590,88700	1286249,52100
693	852582,89600	1286245,99800
694	850103,71500	1286015,00500
694	850098,13436	1286011,05375
694	850093,41130	1286014,99455
694	850090,46630	1286020,57741
694	850088,52631	1286030,70154
694	850095,52612	1286038,11957
694	850102,31512	1286045,32679
694	850108,45148	1286052,51435
694	850115,81250	1286058,23499
694	850123,83228	1286063,66798
694	850129,31989	1286070,99634
694	850133,42828	1286079,18415
694	850135,91669	1286087,99695
694	850137,89972	1286096,95240
694	850138,80951	1286106,08918
694	850140,83929	1286115,34998
694	850140,69208	1286124,76380
694	850136,63507	1286133,49836
694	850134,23230	1286142,37757
694	850131,51129	1286151,19160

694	850127,65912	1286159,81635
694	850122,22467	1286167,79114
694	850114,73187	1286174,79536
694	850106,42493	1286181,48835
694	850101,04669	1286189,91938
694	850099,21051	1286200,28260
694	850099,36670	1286211,85456
694	850093,90448	1286219,81275
694	850086,09088	1286225,73896
694	850078,17932	1286231,10340
694	850067,89691	1286233,71699
694	850060,31671	1286239,29676
694	850052,38568	1286244,99378
694	850044,23889	1286250,80634
694	850035,93530	1286256,42835
694	850028,06531	1286262,59797
694	850027,62048	1286278,14796
694	850026,38108	1286279,25315
694	850030,68200	1286278,45100
694	850030,83200	1286278,42600
694	850040,61700	1286278,25500
694	850048,35374	1286277,19929
694	850050,85150	1286275,27235
694	850059,35590	1286269,90375
694	850066,57233	1286262,90559
694	850073,26929	1286256,63777
694	850076,57700	1286251,35400
694	850082,18300	1286243,31400
694	850088,74600	1286233,17100
694	850093,68000	1286224,44400
694	850098,35800	1286217,13300
694	850104,91900	1286209,01600
694	850111,50900	1286202,72800
694	850117,82900	1286196,52100
694	850123,26500	1286189,47600
694	850128,44300	1286180,17800
694	850132,06100	1286173,36700
694	850138,09800	1286160,39800
694	850142,29600	1286148,64700
694	850145,56400	1286139,39000
694	850146,77600	1286134,87500
694	850147,69300	1286123,71000
694	850147,15900	1286110,18200
694	850147,07200	1286099,84900
694	850146,52100	1286089,09300
694	850145,45200	1286077,67400

**“POR MEDIO DE LA CUAL SE SUSTRAE DEFINITIVA Y TEMPORALMENTE UN
ÁREA DE LA RESERVA FORESTAL DEL COCUY ESTABLECIDA MEDIANTE LA
LEY 2ª DE 1959 Y SE TOMAN OTRAS DETERMINACIONES”**

694	850143,38000	1286068,40700
694	850138,69400	1286056,51600
694	850135,77739	1286050,90637
694	850133,18689	1286046,56098
694	850127,19427	1286038,15717
694	850121,58588	1286029,62696
694	850114,74847	1286022,25300
694	850113,80685	1286021,12566
694	850109,19300	1286018,48900
695	850034,37012	1286286,67499
695	850041,49158	1286282,27230
695	850040,86600	1286282,33500
695	850031,60700	1286282,58400
695	850031,88400	1286282,71600
695	850024,64900	1286284,33500
695	850018,80100	1286289,13500
695	850012,31500	1286297,09200
695	850006,46100	1286306,13500
695	849999,13500	1286315,31700
695	849992,66300	1286321,82700
695	849986,59300	1286329,04400
695	849981,67900	1286335,48000
695	849979,35700	1286341,88800
695	849978,70300	1286347,68300
695	849978,18700	1286350,55700
695	849977,04200	1286355,97500
695	849974,82000	1286365,09800
695	849973,60900	1286374,46600
695	849973,40386	1286376,36709
695	849974,87909	1286372,82636
695	849978,15668	1286363,04499
695	849981,53888	1286353,56776
695	849985,48853	1286344,43940
695	849991,10950	1286336,28559
695	849992,53088	1286326,48200
695	849997,62012	1286318,64515
695	850003,81409	1286311,49018
695	850012,63849	1286307,02656
695	850014,35388	1286301,37098
695	850029,85193	1286289,02296
696	850009,02700	1286295,20100
696	850011,29489	1286291,97720
696	850004,04730	1286297,10956
696	849997,10132	1286304,97895
696	849989,57849	1286312,47480
696	849983,96191	1286321,65577

696	849978,73810	1286330,82036
696	849974,30750	1286340,12360
696	849970,45532	1286349,44196
696	849964,02893	1286357,59638
696	849958,53308	1286365,52436
696	849951,16931	1286371,74915
696	849946,98108	1286378,60999
696	849941,62769	1286384,58118
696	849935,42450	1286389,57874
696	849928,60431	1286394,28998
696	849920,87732	1286398,98896
696	849912,47467	1286403,64979
696	849903,52130	1286408,13135
696	849893,95050	1286412,71235
696	849885,16992	1286420,03376
696	849882,90851	1286435,59955
696	849876,20227	1286444,50196
696	849875,46083	1286445,81865
696	849878,17000	1286442,80400
696	849886,81000	1286437,70500
696	849896,78800	1286434,06400
696	849907,93300	1286430,58200
696	849917,09600	1286426,31600
696	849926,26400	1286422,67500
696	849926,74026	1286422,48500
696	849932,73529	1286418,99000
696	849941,86591	1286414,03895
696	849950,97870	1286408,29737
696	849958,90710	1286400,73640
696	849964,82672	1286391,53376
696	849966,34845	1286389,25593
696	849967,81900	1286381,24100
696	849968,53100	1286373,92200
696	849970,00900	1286364,07200
696	849971,75000	1286354,83700
696	849972,83100	1286349,51200
696	849973,65800	1286346,07500
696	849975,07900	1286340,45200
696	849977,96400	1286332,89700
696	849983,18900	1286326,64000
696	849989,89400	1286319,62300
696	849995,93700	1286312,64500
696	850003,24000	1286303,36600
697	849898,76550	1286439,05915
697	849903,02990	1286436,37062
697	849898,48400	1286437,89900

**“POR MEDIO DE LA CUAL SE SUSTRAE DEFINITIVA Y TEMPORALMENTE UN
ÁREA DE LA RESERVA FORESTAL DEL COCUY ESTABLECIDA MEDIANTE LA
LEY 2ª DE 1959 Y SE TOMAN OTRAS DETERMINACIONES”**

697	849888,65000	1286441,77200
697	849881,69500	1286446,55900
697	849877,06800	1286451,68900
697	849874,28900	1286459,08500
697	849874,55000	1286466,53200
697	849875,76045	1286471,01826
697	849876,41888	1286467,00776
697	849879,51367	1286458,33716
697	849887,02869	1286446,84815
697	849891,03369	1286444,14155
698	849882,74292	1286565,61579
698	849882,61054	1286560,15735
698	849880,73200	1286566,64300
698	849879,82800	1286574,17600
698	849878,86800	1286582,10300
698	849879,38419	1286588,90080
698	849879,84448	1286586,06196
698	849882,99152	1286576,08375
699	849876,71429	1286645,91096
699	849874,46530	1286638,84193
699	849873,33900	1286641,54300
699	849869,53700	1286650,96700
699	849868,46800	1286657,20300
699	849868,58000	1286658,31900
699	849868,97900	1286661,11300
699	849870,05300	1286667,22200
699	849872,22800	1286672,60500
699	849874,62362	1286676,44670
699	849874,10608	1286673,00855
699	849875,60968	1286663,58759
699	849876,62909	1286654,94056
700	849903,84369	1286756,48157
700	849901,35017	1286750,63670
700	849901,46500	1286751,14800
700	849904,09000	1286762,78500
700	849910,86400	1286772,41500
700	849915,03775	1286776,33046
700	849912,94110	1286773,55219
700	849907,87769	1286765,30054
701	849979,24451	1286860,75599
701	849978,98410	1286860,44313
701	849980,40300	1286865,28300
701	849982,85500	1286871,02300
701	849986,86000	1286877,25800
701	849991,77800	1286881,39000
701	849998,61800	1286884,79500

701	850004,29127	1286885,55988
701	850001,08490	1286880,01655
701	849995,09991	1286879,54877
701	849985,01288	1286868,89899
702	850060,21729	1286934,08979
702	850058,12988	1286920,49836
702	850046,89600	1286920,62073
702	850052,08700	1286926,62400
702	850052,21100	1286926,67000
702	850057,42200	1286933,17500
702	850062,16200	1286939,39700
702	850065,06100	1286942,45300
702	850070,10500	1286947,43100
702	850070,23651	1286947,52649
702	850069,84412	1286946,93336
703	850056,00568	1287010,04017
703	850057,59446	1287009,00101
703	850050,03300	1287013,20200
703	850044,73353	1287017,12669
703	850047,18188	1287016,17255
703	850051,45569	1287012,95258
704	849944,56110	1287055,45417
704	849944,94051	1287055,28452
704	849940,73400	1287056,53800
704	849932,75400	1287060,20200
704	849924,85800	1287065,36000
704	849921,61500	1287068,63038
704	849927,08051	1287064,96760
704	849935,82831	1287060,12134
705	849693,31422	1287090,76625
705	849696,67554	1287090,39124
705	849695,52900	1287090,41500
706	849718,65331	1287091,05758
706	849715,32900	1287089,86300
706	849706,66388	1287090,17771
706	849710,61908	1287090,37379
707	849858,40300	1287091,94300
707	849852,50500	1287091,18900
707	849850,22600	1287091,60000
707	849843,73407	1287092,87361
707	849845,75671	1287092,78376
707	849855,94067	1287092,08295
707	849859,10386	1287092,01317
708	849779,24800	1287095,32200
708	849773,35800	1287094,98200
708	849768,22238	1287095,20007

**“POR MEDIO DE LA CUAL SE SUSTRAE DEFINITIVA Y TEMPORALMENTE UN
ÁREA DE LA RESERVA FORESTAL DEL COCUY ESTABLECIDA MEDIANTE LA
LEY 2ª DE 1959 Y SE TOMAN OTRAS DETERMINACIONES”**

708	849770,47913	1287095,48060
708	849779,55009	1287095,38215
709	849683,01147	1287093,54200
709	849691,22068	1287091,09828
709	849687,64100	1287091,66600
709	849677,55700	1287094,21700
709	849668,88200	1287099,77600
709	849667,32159	1287100,66556
709	849674,83392	1287098,16297
710	849573,60597	1287150,37072
710	849568,92500	1287150,08400
710	849562,20100	1287150,34900
710	849553,67700	1287152,57200
710	849544,67800	1287155,85400
710	849538,43900	1287159,40700
710	849536,05115	1287160,66031
710	849547,74188	1287156,61359
710	849557,25470	1287153,54835
710	849567,62708	1287153,13477
711	849529,82129	1287164,52515
711	849532,16130	1287162,70198
711	849529,41200	1287164,14500
711	849527,06855	1287165,78879
712	849490,39429	1287191,82075
712	849497,59244	1287185,59165
712	849493,43900	1287188,73000
712	849485,86500	1287194,94600
712	849479,44500	1287199,78500
712	849472,04900	1287206,54900
712	849465,47000	1287213,80000
712	849464,65595	1287214,83583
712	849468,12433	1287211,92219
712	849475,02130	1287204,63215
712	849482,47913	1287197,97034
713	849431,66052	1287246,25080
713	849437,53141	1287239,71300
713	849429,09300	1287246,20200
713	849423,12718	1287250,44385
714	849414,20770	1287257,35438
714	849420,28921	1287252,46172
714	849419,76000	1287252,83800
714	849419,72000	1287252,86300
714	849411,84946	1287259,03184
715	849401,89093	1287266,11555
715	849407,60428	1287262,05152
715	849398,56000	1287267,37900

715	849387,32700	1287274,70600
715	849383,81700	1287277,55100
715	849383,29397	1287273,56592
715	849389,75189	1287275,38538
715	849397,86267	1287269,23096
716	849319,94049	1287314,58594
716	849325,13898	1287312,04522
716	849318,24800	1287314,68800
716	849309,37500	1287319,43500
716	849301,77000	1287324,03200
716	849294,36500	1287323,54700
716	849285,17700	1287334,80400
716	849277,02100	1287340,10000
716	849268,98100	1287345,36300
716	849260,05000	1287351,66100
716	849253,75032	1287356,91149
716	849261,28693	1287352,36115
716	849265,02710	1287348,94660
716	849269,20831	1287346,20496
716	849277,56372	1287340,73035
716	849285,93268	1287335,33320
716	849294,35529	1287330,01996
716	849302,83069	1287324,79114
716	849311,35791	1287319,64759
717	849568,59800	1287145,56000
717	849574,92200	1287145,54800
717	849579,18600	1287145,91600
717	849583,25700	1287146,17300
717	849585,11504	1287146,39546
717	849586,48230	1287145,98438
717	849595,56207	1287141,08100
717	849605,28088	1287137,70319
717	849614,62671	1287133,29175
717	849623,92792	1287128,93336
717	849632,46350	1287123,49219
717	849639,20368	1287117,88075
717	849643,80900	1287112,27200
717	849651,10300	1287105,84900
717	849657,82300	1287100,80100
717	849665,84100	1287095,74700
717	849675,56100	1287090,81300
717	849685,82900	1287087,35900
717	849695,07000	1287085,73700
717	849705,59200	1287084,80300
717	849716,13800	1287085,50100
717	849724,83000	1287088,23500

**“POR MEDIO DE LA CUAL SE SUSTRAE DEFINITIVA Y TEMPORALMENTE UN
ÁREA DE LA RESERVA FORESTAL DEL COCUY ESTABLECIDA MEDIANTE LA
LEY 2ª DE 1959 Y SE TOMAN OTRAS DETERMINACIONES”**

717	849733,81800	1287092,10900
717	849734,10170	1287092,23385
717	849740,31830	1287092,95655
717	849750,30811	1287093,89100
717	849752,79176	1287093,97373
717	849758,63300	1287092,56700
717	849765,66700	1287091,16200
717	849773,13100	1287090,36700
717	849780,13000	1287090,97100
717	849790,92900	1287093,00200
717	849800,14200	1287094,57500
717	849802,99887	1287094,80284
717	849810,82867	1287094,65876
717	849817,87228	1287094,26428
717	849822,87900	1287092,99700
717	849832,34200	1287090,96200
717	849841,41200	1287088,86200
717	849850,36300	1287087,67100
717	849853,04700	1287087,93600
717	849859,27500	1287087,91900
717	849865,93100	1287088,77900
717	849873,38300	1287089,23300
717	849876,12568	1287089,19086
717	849881,68750	1287088,09315
717	849891,23749	1287083,92335
717	849898,09508	1287081,08057
717	849900,20200	1287079,20700
717	849906,90800	1287073,25600
717	849914,31900	1287067,04100
717	849922,04900	1287061,28600
717	849931,09100	1287056,02800
717	849939,65200	1287052,21300
717	849948,48700	1287048,98800
717	849958,25200	1287045,60700
717	849967,95800	1287041,89900
717	849973,59900	1287040,05300
717	849975,84400	1287039,35500
717	849985,94100	1287037,00500
717	849995,56700	1287034,77300
717	849999,79968	1287033,71622
717	850009,19611	1287030,41358
717	850018,64893	1287027,14954
717	850027,98071	1287023,54615
717	850029,62360	1287022,92487
717	850033,97300	1287020,47900
717	850035,07100	1287019,37200

717	850041,60600	1287014,81800
717	850047,90400	1287010,37200
717	850058,20800	1287004,62700
717	850065,82400	1287002,12600
717	850067,12336	1287001,88211
717	850072,86792	1286995,30378
717	850080,55310	1286985,54975
717	850086,31189	1286973,52399
717	850077,98169	1286961,74738
717	850074,79700	1286955,36339
717	850073,39800	1286954,73300
717	850067,76200	1286950,04500
717	850062,38400	1286944,63900
717	850060,89900	1286942,97700
717	850054,68600	1286935,65700
717	850049,46600	1286929,17000
717	850049,51600	1286929,13500
717	850043,60100	1286922,15100
717	850039,61013	1286916,41663
717	850037,03967	1286914,31617
717	850030,57751	1286906,42060
717	850022,85309	1286900,06959
717	850014,42468	1286894,60175
717	850007,50988	1286889,81743
717	849997,45000	1286888,69900
717	849989,54200	1286885,57300
717	849983,19400	1286880,23400
717	849978,88500	1286873,27400
717	849976,25000	1286867,05900
717	849974,46000	1286859,59200
717	849972,80200	1286853,62000
717	849972,43015	1286852,37411
717	849967,61151	1286844,63618
717	849962,29651	1286836,11396
717	849955,74969	1286828,53016
717	849949,68292	1286820,58076
717	849943,40149	1286812,79475
717	849937,26367	1286804,89936
717	849931,11188	1286797,01459
717	849924,41913	1286789,55939
717	849922,89710	1286787,32452
717	849921,12100	1286786,03500
717	849914,15600	1286780,87900
717	849907,43900	1286775,10200
717	849900,38500	1286763,99400
717	849896,53200	1286752,14900

**“POR MEDIO DE LA CUAL SE SUSTRAE DEFINITIVA Y TEMPORALMENTE UN
ÁREA DE LA RESERVA FORESTAL DEL COCUY ESTABLECIDA MEDIANTE LA
LEY 2ª DE 1959 Y SE TOMAN OTRAS DETERMINACIONES”**

717	849893,91000	1286741,74600
717	849891,37000	1286728,77800
717	849890,00170	1286721,73621
717	849889,21130	1286719,71296
717	849885,89270	1286710,27515
717	849882,02948	1286701,04676
717	849877,96552	1286691,92359
717	849877,58929	1286690,46011
717	849872,28400	1286683,79500
717	849866,50700	1286675,84400
717	849865,04100	1286669,53300
717	849863,43600	1286661,69100
717	849863,92700	1286656,94900
717	849865,89600	1286649,99200
717	849869,98300	1286640,09800
717	849871,89700	1286634,69000
717	849873,99000	1286624,55300
717	849875,44600	1286614,77300
717	849875,42500	1286606,24600
717	849875,73800	1286598,06500
717	849875,10000	1286591,85300
717	849875,01900	1286581,66400
717	849874,86500	1286573,27300
717	849876,29900	1286566,13600
717	849878,39800	1286556,72400
717	849881,64800	1286547,91600
717	849882,29752	1286544,75631
717	849880,00549	1286535,06580
717	849879,09711	1286525,09876
717	849878,08331	1286515,14997
717	849881,03351	1286504,83198
717	849880,79260	1286503,17747
717	849879,89100	1286499,97200
717	849877,79900	1286492,49000
717	849874,87100	1286483,75000
717	849872,54200	1286476,76500
717	849869,48700	1286467,58600
717	849868,90500	1286460,25400
717	849870,96447	1286453,80358
717	849870,77911	1286454,13276
717	849865,55310	1286464,13019
717	849860,56207	1286474,85798
717	849858,33270	1286486,07856
717	849856,15771	1286496,94398
717	849857,54547	1286507,01935
717	849861,03748	1286516,73737

717	849865,41589	1286526,37275
717	849868,45288	1286536,12318
717	849869,97211	1286545,91999
717	849870,68213	1286555,67554
717	849870,85931	1286565,38679
717	849870,86932	1286575,06776
717	849869,01190	1286584,71375
717	849865,22931	1286594,10920
717	849862,52307	1286603,76295
717	849861,01111	1286613,64796
717	849859,98431	1286623,60877
717	849859,26593	1286633,68415
717	849860,43848	1286644,19099
717	849858,46710	1286654,62556
717	849859,78888	1286665,40516
717	849862,45453	1286675,73017
717	849862,89868	1286686,57099
717	849866,66791	1286696,19398
717	849869,94012	1286705,69276
717	849873,25232	1286715,13300
717	849877,73547	1286724,12299
717	849882,97089	1286732,82416
717	849886,67108	1286742,13978
717	849887,19891	1286752,91254
717	849892,53729	1286761,92237
717	849898,02130	1286770,85816
717	849903,81830	1286779,56299
717	849909,75653	1286787,92975
717	849915,18250	1286796,55036
717	849920,89948	1286804,79255
717	849926,94470	1286812,75855
717	849932,93671	1286820,76496
717	849938,76428	1286828,89655
717	849944,33472	1286837,22419
717	849949,12250	1286846,14777
717	849952,70227	1286855,99140
717	849961,57831	1286861,84620
717	849970,47009	1286867,80219
717	849977,54852	1286875,20075
717	849984,68372	1286882,66718
717	849992,23688	1286889,67597
717	849999,54053	1286896,79218
717	850006,03412	1286904,81800
717	850012,78247	1286912,39356
717	850017,76532	1286922,09980
717	850027,22009	1286926,33295

**“POR MEDIO DE LA CUAL SE SUSTRAE DEFINITIVA Y TEMPORALMENTE UN
ÁREA DE LA RESERVA FORESTAL DEL COCUY ESTABLECIDA MEDIANTE LA
LEY 2ª DE 1959 Y SE TOMAN OTRAS DETERMINACIONES”**

717	850030,59253	1286938,00977	717	849711,19110	1287079,44739
717	850037,19690	1286945,17237	717	849700,66272	1287079,21216
717	850040,31891	1286953,81354	717	849689,65448	1287078,33820
717	850044,42871	1286958,60639	717	849678,06873	1287079,47394
717	850047,79413	1286962,80897	717	849665,33508	1287078,67060
717	850050,17493	1286967,09516	717	849658,01550	1287088,31458
717	850053,70551	1286972,13557	717	849649,98828	1287094,82038
717	850054,54132	1286978,20734	717	849641,20111	1287099,62635
717	850054,45929	1286985,06275	717	849632,46692	1287104,51777
717	850053,33313	1286993,00037	717	849623,93829	1287109,66498
717	850048,40070	1286999,14136	717	849615,73712	1287115,05414
717	850041,26410	1287004,25080	717	849607,45227	1287119,90137
717	850032,72290	1287007,68360	717	849599,31750	1287124,70136
717	850023,06927	1287009,75495	717	849590,86609	1287129,18635
717	850013,41028	1287012,43976	717	849581,99969	1287133,09717
717	850003,95831	1287015,70600	717	849572,85950	1287136,84577
717	849994,49609	1287018,94379	717	849563,37909	1287139,94196
717	849985,30469	1287022,94276	717	849553,88531	1287143,08436
717	849976,49072	1287028,19135	717	849544,19110	1287145,63758
717	849967,00952	1287031,82520	717	849534,23853	1287148,09040
717	849957,33807	1287035,34778	717	849523,83228	1287150,47138
717	849948,16290	1287040,21699	717	849513,61353	1287154,28559
717	849939,71429	1287046,17475	717	849505,58228	1287162,31379
717	849931,58508	1287052,43580	717	849497,08807	1287168,59516
717	849922,38068	1287056,53480	717	849489,33807	1287175,48694
717	849913,55109	1287061,23218	717	849481,93347	1287182,34894
717	849904,69989	1287065,70539	717	849474,50787	1287189,04694
717	849895,47131	1287068,98615	717	849466,53668	1287195,13416
717	849883,37811	1287064,23939	717	849458,65930	1287201,32618
717	849875,58392	1287068,34095	717	849450,61371	1287207,33015
717	849867,50391	1287072,15339	717	849442,63312	1287213,40674
717	849858,53491	1287071,86158	717	849434,88867	1287219,74799
717	849849,82672	1287076,58680	717	849427,53491	1287226,52558
717	849840,20850	1287076,72858	717	849420,66791	1287233,70960
717	849830,20270	1287072,38618	717	849413,54309	1287240,42860
717	849820,19391	1287072,21815	717	849406,42548	1287246,93238
717	849810,21973	1287073,26514	717	849398,37909	1287252,12256
717	849800,40472	1287078,04059	717	849390,87091	1287258,19434
717	849790,57770	1287080,30176	717	849382,60669	1287263,42396
717	849780,78668	1287082,10017	717	849373,38348	1287267,31037
717	849770,99109	1287082,54475	717	849364,14032	1287271,30878
717	849761,39429	1287079,10920	717	849355,34528	1287276,07856
717	849752,01630	1287073,25977	717	849346,56110	1287280,86695
717	849741,59851	1287078,60639	717	849337,84271	1287285,76795
717	849731,36572	1287080,79676	717	849329,68451	1287291,62696
717	849721,36267	1287080,33277	717	849322,76770	1287299,60920

**“POR MEDIO DE LA CUAL SE SUSTRAE DEFINITIVA Y TEMPORALMENTE UN
ÁREA DE LA RESERVA FORESTAL DEL COCUY ESTABLECIDA MEDIANTE LA
LEY 2ª DE 1959 Y SE TOMAN OTRAS DETERMINACIONES”**

717	849314,40869	1287305,12476
717	849305,37207	1287309,61115
717	849296,44629	1287314,32575
717	849287,49670	1287319,02595
717	849278,00928	1287322,91077
717	849269,97131	1287329,03558
717	849262,35291	1287335,74995
717	849254,86047	1287342,55037
717	849246,21753	1287347,61616
717	849238,21411	1287353,64735
717	849230,09668	1287359,50458
717	849221,72748	1287364,97755
717	849213,39270	1287370,50355
717	849204,08789	1287374,54999
717	849195,36792	1287379,43817
717	849186,66028	1287384,44556
717	849177,44971	1287389,09840
717	849165,56750	1287391,65095
717	849164,30969	1287407,10395
717	849162,18669	1287410,29422
717	849162,34300	1287410,15400
717	849172,91700	1287404,34000
717	849182,04100	1287399,09500
717	849190,68500	1287394,21800
717	849199,79800	1287387,88900
717	849208,66100	1287382,44700
717	849217,46600	1287376,81000
717	849227,09400	1287370,79700
717	849236,30600	1287364,65800
717	849243,28100	1287359,98500
717	849244,83000	1287358,93800
717	849250,33500	1287354,43600
717	849257,76100	1287348,94800
717	849267,28600	1287341,65600
717	849275,14300	1287337,12700
717	849282,97900	1287332,25800
717	849292,02800	1287325,31300
717	849299,87800	1287320,59800
717	849307,80100	1287316,34400
717	849316,39300	1287311,73100
717	849326,28700	1287307,50200
717	849334,71100	1287305,35800
717	849339,06127	1287304,45832
717	849346,78693	1287301,06556
717	849355,79810	1287296,66573
717	849364,47211	1287291,68897

717	849372,50769	1287285,62037
717	849376,87564	1287282,54160
717	849377,07900	1287282,28100
717	849381,29900	1287275,64100
717	849384,30800	1287271,70100
717	849396,38700	1287264,03100
717	849406,81100	1287257,22400
717	849417,19000	1287249,88600
717	849425,97200	1287243,15100
717	849436,00100	1287236,00200
717	849436,00900	1287235,98500
717	849442,40400	1287230,80900
717	849450,73700	1287223,54500
717	849456,33100	1287217,78300
717	849462,44900	1287210,96200
717	849468,82000	1287203,67100
717	849476,51600	1287196,60500
717	849482,74200	1287191,52800
717	849490,88100	1287185,49400
717	849497,84900	1287180,46400
717	849504,97300	1287174,85000
717	849513,38600	1287169,13400
717	849520,92600	1287164,04600
717	849527,46300	1287160,52200
717	849536,74000	1287155,83700
717	849542,81100	1287152,73600
717	849552,34000	1287148,41000
717	849561,32400	1287145,71400
718	849178,45007	1287407,41755
718	849184,16109	1287402,98185
718	849174,87800	1287408,20700
718	849164,87200	1287413,66400
718	849158,39100	1287419,90400
718	849155,21700	1287429,18700
718	849157,81400	1287435,51200
718	849160,64900	1287439,75200
718	849162,33348	1287441,73068
718	849162,24829	1287437,84840
718	849165,34229	1287429,78419
718	849175,25909	1287425,97956
718	849171,90350	1287413,88496
719	849154,01000	1287437,99100
719	849152,49018	1287434,47999
719	849152,03528	1287437,30579
719	849142,43549	1287450,19300
719	849151,45068	1287460,55836

**“POR MEDIO DE LA CUAL SE SUSTRAE DEFINITIVA Y TEMPORALMENTE UN
ÁREA DE LA RESERVA FORESTAL DEL COCUY ESTABLECIDA MEDIANTE LA
LEY 2ª DE 1959 Y SE TOMAN OTRAS DETERMINACIONES”**

719	849159,45587	1287469,07758	721	849251,10413	1287655,22755
719	849165,61591	1287477,59278	721	849251,51399	1287663,34375
719	849171,05384	1287483,51908	721	849252,72000	1287660,07700
719	849170,36900	1287476,40600	721	849255,97000	1287651,92200
719	849169,44900	1287466,67500	721	849260,38800	1287642,13400
719	849168,69923	1287463,09058	721	849264,71500	1287632,15900
719	849164,85492	1287455,15180	721	849267,14079	1287626,68613
719	849163,46035	1287450,19314	721	849267,16669	1287626,06715
719	849162,75900	1287448,88600	721	849268,37231	1287615,41297
719	849157,75900	1287442,91200	721	849268,67291	1287604,13856
720	849174,28589	1287471,31818	721	849265,09509	1287593,52296
720	849174,07913	1287471,01744	721	849259,56812	1287583,86860
720	849174,43900	1287476,81100	721	849253,71649	1287574,81556
720	849175,68600	1287485,92700	721	849247,73090	1287566,31354
720	849176,19535	1287490,01268	721	849246,94661	1287565,28586
720	849178,49072	1287493,06415	721	849243,51100	1287562,05200
720	849184,38923	1287501,14039	721	849238,50500	1287555,16400
720	849190,08893	1287509,36616	721	849232,41200	1287547,41200
720	849195,61548	1287517,72236	721	849226,73100	1287541,85200
720	849202,52289	1287525,03998	721	849220,44400	1287538,52700
720	849204,89862	1287529,22504	721	849219,41900	1287537,82400
720	849210,59800	1287530,55400	721	849211,35700	1287535,12000
720	849221,28200	1287533,29900	722	849265,50690	1287646,44538
720	849222,54637	1287533,79917	722	849266,13886	1287641,27959
720	849216,31628	1287527,17798	722	849265,00300	1287643,94000
720	849213,00348	1287517,15674	722	849260,46700	1287653,96300
720	849207,16772	1287509,03315	722	849257,05700	1287662,24000
720	849200,45892	1287501,56635	722	849254,14700	1287670,90000
720	849193,47388	1287494,30720	722	849251,73500	1287680,66700
720	849187,87952	1287486,00196	722	849251,20800	1287689,08300
720	849181,71887	1287478,12275	722	849251,81900	1287701,41100
721	849209,98700	1287534,69500	722	849252,49700	1287706,76400
721	849207,61928	1287534,23098	722	849252,92500	1287711,75600
721	849210,40271	1287544,13917	722	849252,87300	1287711,77900
721	849215,69189	1287552,67377	722	849253,03500	1287716,62400
721	849221,39410	1287560,89777	722	849252,69843	1287726,78209
721	849227,49908	1287568,81776	722	849257,21753	1287717,46296
721	849234,03070	1287576,12220	722	849259,90729	1287706,81715
721	849239,36511	1287583,88740	722	849260,84430	1287696,33234
721	849243,73633	1287591,69495	722	849263,06250	1287686,38398
721	849247,14288	1287599,73218	722	849262,94873	1287676,33594
721	849248,67450	1287608,29236	722	849262,70789	1287666,27717
721	849249,24573	1287616,84016	722	849264,10889	1287656,36140
721	849249,13409	1287625,81660	723	849179,94900	1287733,01400
721	849249,19312	1287635,16059	723	849173,48600	1287729,12600
721	849249,44189	1287645,04475	723	849167,94027	1287725,76812

**“POR MEDIO DE LA CUAL SE SUSTRAE DEFINITIVA Y TEMPORALMENTE UN
ÁREA DE LA RESERVA FORESTAL DEL COCUY ESTABLECIDA MEDIANTE LA
LEY 2ª DE 1959 Y SE TOMAN OTRAS DETERMINACIONES”**

723	849158,33710	1287723,35017
723	849147,76813	1287721,33234
723	849136,76849	1287720,80695
723	849136,23400	1287720,85509
723	849134,89100	1287721,64100
723	849129,99700	1287727,30100
723	849123,17900	1287734,83300
723	849116,38000	1287741,49100
723	849115,64684	1287742,24880
723	849121,81409	1287737,61957
723	849129,48273	1287734,17255
723	849137,62708	1287731,33239
723	849145,92450	1287735,32715
723	849151,33649	1287731,01697
723	849155,19647	1287731,83735
723	849164,86731	1287735,30396
723	849173,97308	1287739,00678
723	849182,93469	1287742,65235
723	849198,02991	1287747,52216
723	849203,41669	1287749,60218
723	849206,79077	1287749,80962
723	849202,33900	1287747,33000
723	849194,70900	1287742,83600
723	849186,74200	1287737,37400
724	849244,67800	1287734,88600
724	849246,86100	1287726,25200
724	849247,45000	1287716,91400
724	849247,20800	1287707,58100
724	849247,09046	1287704,26815
724	849247,07971	1287704,32819
724	849244,16412	1287712,72095
724	849240,07312	1287720,05616
724	849233,89508	1287725,26075
724	849227,35352	1287729,27637
724	849220,23547	1287731,53236
724	849213,03790	1287732,37977
724	849205,74310	1287731,94257
724	849198,53607	1287727,28480
724	849187,99016	1287732,81660
724	849189,41700	1287733,81900
724	849196,81700	1287739,46500
724	849204,93800	1287744,61700
724	849210,14100	1287747,14700
724	849216,82923	1287750,21828
724	849226,31531	1287749,91535
724	849236,89929	1287744,77735

724	849242,45270	1287739,19981
725	849109,33368	1287749,09260
725	849113,12215	1287744,85836
725	849109,38900	1287748,71700
725	849104,84200	1287753,40800
725	849101,05600	1287759,67700
725	849098,20300	1287766,75700
725	849096,12500	1287771,63300
725	849094,72600	1287780,02600
725	849094,05100	1287789,93300
725	849093,60568	1287797,36479
725	849094,26611	1287794,40095
725	849096,65491	1287784,68818
725	849101,21332	1287775,47895
725	849101,23010	1287765,46058
725	849104,71051	1287756,72517
726	849079,03052	1287862,74879
726	849079,19012	1287861,85627
726	849078,04300	1287866,31800
726	849074,75600	1287876,77400
726	849070,90700	1287884,97800
726	849063,74500	1287897,71700
726	849058,80100	1287906,02200
726	849053,37000	1287914,92000
726	849049,57380	1287921,64104
726	849053,03632	1287919,16059
726	849057,47168	1287909,38935
726	849063,45428	1287901,38056
726	849069,57068	1287892,36036
726	849074,01990	1287882,71119
726	849076,97150	1287872,72175
727	849002,75549	1288022,97138
727	848999,03509	1288015,44668
727	848999,00800	1288015,56800
727	848998,84700	1288019,84200
727	849001,05100	1288027,95600
727	849006,67200	1288035,66000
727	849007,02323	1288036,12359
727	849006,64313	1288031,34736
728	849017,11829	1288047,57337
728	849015,29343	1288046,58913
728	849018,55193	1288050,17878
729	849031,66010	1288073,69038
729	849029,46998	1288070,57626
729	849033,12500	1288077,19600
729	849038,40300	1288083,45900

“POR MEDIO DE LA CUAL SE SUSTRAE DEFINITIVA Y TEMPORALMENTE UN ÁREA DE LA RESERVA FORESTAL DEL COCUY ESTABLECIDA MEDIANTE LA LEY 2ª DE 1959 Y SE TOMAN OTRAS DETERMINACIONES”

729	849039,10600	1288083,99300
729	849045,60700	1288091,04600
729	849051,10600	1288097,00000
729	849057,59300	1288102,71400
729	849059,77982	1288104,49415
729	849057,98309	1288102,76057
729	849050,99670	1288095,75440
729	849044,25703	1288088,63935
729	849037,93263	1288081,20875
730	849042,47500	1288094,32000
730	849035,68200	1288086,68800
730	849035,70500	1288086,83900
730	849029,99300	1288079,34000
730	849025,34800	1288071,30400
730	849022,91900	1288065,59700
730	849016,50700	1288055,01400
730	849016,50200	1288055,00800
730	849010,21100	1288046,81800
730	849003,23300	1288038,90000
730	848997,45900	1288029,79400
730	848994,04300	1288020,93600
730	848994,62700	1288014,75100
730	848996,58700	1288007,48200
730	848997,34853	1288005,54558
730	848997,32269	1288005,35938
730	848998,40570	1287996,14918
730	849000,39868	1287987,24219
730	849002,96973	1287978,51258
730	849006,06891	1287969,74634
730	849006,30529	1287969,40768
730	849007,48100	1287961,76100
730	849015,77600	1287951,08100
730	849024,58300	1287945,15400
730	849031,52835	1287939,69278
730	849036,14690	1287934,61175
730	849039,25600	1287930,91000
730	849040,11600	1287929,50100
730	849044,92000	1287921,91600
730	849050,34900	1287913,18300
730	849055,83000	1287904,64200
730	849060,23000	1287896,17800
730	849067,03200	1287882,57800
730	849071,08800	1287874,65900
730	849074,56100	1287864,85800
730	849076,77200	1287854,77500
730	849079,28700	1287845,28100

730	849082,27400	1287835,66100
730	849084,39500	1287826,33500
730	849086,71100	1287815,91300
730	849088,04100	1287809,73300
730	849089,47500	1287799,24900
730	849089,89000	1287789,95500
730	849090,76600	1287778,97500
730	849091,91300	1287770,27300
730	849093,40700	1287765,40200
730	849093,78800	1287764,54300
730	849096,74300	1287756,77400
730	849101,39400	1287750,56600
730	849104,90700	1287745,49200
730	849112,26700	1287737,58900
730	849119,26200	1287730,87500
730	849125,82100	1287723,99700
730	849128,11367	1287721,58646
730	849125,47852	1287721,82380
730	849113,91071	1287724,61579
730	849104,82208	1287732,29780
730	849099,34552	1287742,64759
730	849094,97992	1287752,78358
730	849091,78088	1287762,87318
730	849089,67432	1287772,87495
730	849085,96368	1287782,30634
730	849082,87329	1287791,86298
730	849080,67047	1287801,61738
730	849075,92767	1287810,80598
730	849071,73669	1287820,11756
730	849070,13269	1287830,00519
730	849070,47369	1287840,32636
730	849068,24469	1287850,07496
730	849064,91309	1287859,52198
730	849062,56989	1287868,86640
730	849060,92310	1287878,01197
730	849060,58112	1287887,77857
730	849054,54272	1287894,98579
730	849049,57788	1287903,00855
730	849042,58289	1287909,76935
730	849035,22772	1287916,51795
730	849027,47571	1287922,98096
730	849020,54950	1287930,19819
730	849014,21613	1287937,95820
730	849008,33807	1287946,39435
730	849003,87030	1287956,20777
730	848996,94568	1287964,26740

**“POR MEDIO DE LA CUAL SE SUSTRAE DEFINITIVA Y TEMPORALMENTE UN
ÁREA DE LA RESERVA FORESTAL DEL COCUY ESTABLECIDA MEDIANTE LA
LEY 2ª DE 1959 Y SE TOMAN OTRAS DETERMINACIONES”**

730	848988,83490	1287972,66254
730	848982,84131	1287982,92896
730	848977,18530	1287994,24738
730	848982,01788	1288006,31159
730	848988,19751	1288016,82496
730	848991,99908	1288026,95820
730	848993,11932	1288038,34595
730	849001,02148	1288046,01319
730	849007,63013	1288053,83997
730	849012,50092	1288062,62336
730	849017,85229	1288071,15497
730	849023,48688	1288079,63758
730	849029,74829	1288087,80720
730	849034,07550	1288097,77180
730	849042,72931	1288103,84217
730	849049,44427	1288111,50556
730	849055,83447	1288119,37995
730	849061,32031	1288128,10456
730	849068,71552	1288134,70856
730	849076,81689	1288140,17835
730	849077,29327	1288151,47578
730	849085,14032	1288156,16419
730	849085,42407	1288164,73815
730	849087,85590	1288172,02875
730	849093,24408	1288179,25037
730	849099,25128	1288187,92298
730	849100,74548	1288197,64075
730	849099,93179	1288204,95562
730	849101,60900	1288200,21400
730	849104,94400	1288191,62200
730	849108,26300	1288184,34500
730	849109,51300	1288174,99900
730	849109,39211	1288172,73967
730	849108,43292	1288166,80939
730	849104,71228	1288156,73579
730	849101,64030	1288150,88590
730	849101,33900	1288150,43400
730	849094,88100	1288144,04400
730	849087,04100	1288137,35900
730	849081,81700	1288131,01600
730	849074,78900	1288123,25500
730	849067,93100	1288116,78800
730	849062,20600	1288111,51000
730	849055,18200	1288105,93300
730	849048,05600	1288100,44100
731	849111,74573	1288198,27857

731	849110,54030	1288188,58093
731	849108,93400	1288192,43100
731	849105,67800	1288201,38700
731	849103,89300	1288207,12600
731	849103,85600	1288217,21600
731	849105,27700	1288226,69600
731	849107,02000	1288236,34600
731	849107,72531	1288239,86196
731	849107,60028	1288237,75080
731	849108,02289	1288228,02015
731	849109,70532	1288218,29298
731	849111,40289	1288208,44416
732	849111,59473	1288266,41816
732	849110,14793	1288259,62727
732	849110,64000	1288263,72700
732	849112,29300	1288270,71500
732	849113,14560	1288272,52603
733	849114,40527	1288337,49720
733	849115,39326	1288334,89521
733	849113,22600	1288338,99100
733	849107,33700	1288347,63300
733	849101,75300	1288357,12400
733	849098,18800	1288364,58700
733	849095,10700	1288373,49800
733	849094,01700	1288379,23300
733	849093,71200	1288386,72100
733	849095,82500	1288394,94100
733	849097,55000	1288399,28000
733	849098,25920	1288400,22360
733	849098,93700	1288400,69200
733	849100,05800	1288401,28100
733	849100,28210	1288401,23851
733	849099,00250	1288397,38856
733	849096,13971	1288388,93275
733	849095,34088	1288380,34016
733	849096,56348	1288371,81556
733	849099,37152	1288363,62958
733	849104,35492	1288355,46595
733	849109,12592	1288346,64539
734	849106,14868	1288416,08918
734	849103,46925	1288409,91283
734	849103,15300	1288410,25400
734	849103,02200	1288411,45500
734	849107,48400	1288421,86700
734	849111,92200	1288432,11300
734	849116,46900	1288442,46400

**“POR MEDIO DE LA CUAL SE SUSTRAE DEFINITIVA Y TEMPORALMENTE UN
ÁREA DE LA RESERVA FORESTAL DEL COCUY ESTABLECIDA MEDIANTE LA
LEY 2ª DE 1959 Y SE TOMAN OTRAS DETERMINACIONES”**

734	849121,28800	1288453,44400
734	849125,79800	1288463,72000
734	849132,37800	1288478,72500
734	849136,41200	1288488,08400
734	849140,76300	1288497,85100
734	849146,28800	1288510,41100
734	849150,93200	1288521,02900
734	849155,20300	1288531,02700
734	849158,32900	1288537,89600
734	849159,44100	1288538,76800
734	849159,63564	1288538,76958
734	849158,29492	1288535,17298
734	849154,26270	1288526,02180
734	849150,20892	1288516,87995
734	849146,18329	1288507,72596
734	849142,19067	1288498,55756
734	849137,91193	1288489,51337
734	849133,93170	1288480,33954
734	849129,95172	1288471,16578
734	849125,97163	1288461,99195
734	849121,99170	1288452,81800
734	849118,01190	1288443,64417
734	849114,03192	1288434,47016
734	849110,05151	1288425,29658
735	849100,43300	1288228,29600
735	849098,82706	1288219,05905
735	849098,45990	1288227,63898
735	849096,09833	1288237,93415
735	849095,24988	1288248,68580
735	849096,57208	1288259,22278
735	849100,77393	1288268,98420
735	849103,18750	1288278,86280
735	849103,57391	1288289,12476
735	849104,30792	1288298,83375
735	849107,05188	1288306,88575
735	849108,15527	1288315,52216
735	849106,93768	1288324,20655
735	849103,98828	1288332,51356
735	849100,40491	1288341,04475
735	849095,28068	1288349,63880
735	849089,86407	1288358,54816
735	849085,92731	1288369,05976
735	849085,02771	1288380,17298
735	849085,79907	1288391,25715
735	849089,70453	1288401,42237
735	849093,68451	1288410,59620

735	849097,66449	1288419,77015
735	849101,64429	1288428,94398
735	849105,62433	1288438,11774
735	849109,60431	1288447,29175
735	849113,58447	1288456,46540
735	849117,56451	1288465,63935
735	849121,54449	1288474,81318
735	849125,52448	1288483,98694
735	849129,14008	1288493,31898
735	849132,99628	1288502,54658
735	849137,03113	1288511,69660
735	849141,01489	1288520,86878
735	849144,96069	1288530,05756
735	849148,77991	1288539,30115
735	849152,15865	1288546,75128
735	849152,19800	1288546,73400
735	849153,01800	1288546,09100
735	849153,31000	1288545,27400
735	849152,56100	1288543,51200
735	849148,53300	1288534,30600
735	849144,12400	1288524,23500
735	849138,83200	1288511,95400
735	849133,78200	1288500,66500
735	849129,86400	1288491,52600
735	849125,96200	1288482,87200
735	849118,86800	1288466,43200
735	849114,62100	1288456,57100
735	849110,08800	1288446,53000
735	849105,04100	1288435,00000
735	849100,74500	1288425,08700
735	849096,09100	1288414,48700
735	849092,45700	1288406,28000
735	849088,73900	1288397,44000
735	849086,18900	1288387,40200
735	849086,28700	1288377,88600
735	849088,19400	1288370,68400
735	849091,63800	1288362,09700
735	849095,81000	1288354,07400
735	849100,98900	1288343,85200
735	849107,02700	1288335,10000
735	849119,00900	1288316,40700
735	849120,12700	1288315,20600
735	849120,68792	1288309,89981
735	849120,76727	1288306,14777
735	849119,43811	1288295,44355
735	849118,90609	1288293,61324

**“POR MEDIO DE LA CUAL SE SUSTRAE DEFINITIVA Y TEMPORALMENTE UN
ÁREA DE LA RESERVA FORESTAL DEL COCUY ESTABLECIDA MEDIANTE LA
LEY 2ª DE 1959 Y SE TOMAN OTRAS DETERMINACIONES”**

735	849117,61600	1288290,14500
735	849114,23700	1288285,20500
735	849110,70800	1288278,33300
735	849107,79200	1288271,70600
735	849106,56100	1288264,53100
735	849105,71700	1288255,72300
735	849104,50800	1288247,80500
735	849102,56200	1288237,00900
736	849166,12170	1288553,57856
736	849163,02831	1288547,13135
736	849163,00100	1288547,16600
736	849162,96100	1288548,42300
736	849166,33700	1288556,54800
736	849170,06900	1288565,27700
736	849173,06700	1288572,28800
736	849177,40000	1288582,51000
736	849182,58000	1288594,52300
736	849186,42100	1288603,54800
736	849191,88700	1288616,34600
736	849195,62800	1288625,11300
736	849196,87100	1288628,16600
736	849197,23200	1288629,06200
736	849198,26700	1288630,05300
736	849199,40729	1288630,05232
736	849198,05353	1288626,92957
736	849194,05029	1288617,76575
736	849190,02710	1288608,61079
736	849186,07471	1288599,42475
736	849182,11047	1288590,24415
736	849178,13153	1288581,06995
736	849174,18951	1288571,87958
736	849170,14447	1288562,73395
737	849156,28040	1288552,11690
737	849156,00500	1288552,07200
737	849154,77100	1288552,28100
737	849154,51360	1288552,40546
737	849156,63507	1288557,69416
737	849160,74670	1288566,81116
737	849164,75952	1288575,97059
737	849168,56567	1288585,21998
737	849172,69647	1288594,32838
737	849176,70569	1288603,48957
737	849180,74652	1288612,63697
737	849184,75153	1288621,79999
737	849188,75671	1288630,96296
737	849189,62155	1288632,97890

737	849190,17800	1288632,16900
737	849190,29300	1288631,78450
737	849190,06100	1288630,29900
737	849188,90700	1288627,64900
737	849185,18100	1288618,99800
737	849180,07100	1288607,29100
737	849175,84400	1288597,23000
737	849170,98200	1288586,26500
737	849166,08400	1288574,88100
737	849163,17500	1288568,07800
737	849159,34200	1288559,12800
737	849157,80900	1288555,54300
737	849156,58000	1288552,80700
738	849202,04889	1288636,14576
738	849201,28158	1288634,37578
738	849201,03900	1288634,47500
738	849200,37600	1288634,98100
738	849200,29600	1288635,96300
738	849203,46000	1288643,57300
738	849207,08800	1288651,99700
738	849211,59900	1288662,47600
738	849214,99200	1288671,00500
738	849219,63100	1288682,33500
738	849225,05700	1288695,97800
738	849225,96100	1288696,91200
738	849227,25108	1288696,74279
738	849225,32690	1288691,44617
738	849221,45172	1288682,22755
738	849217,60327	1288672,99756
738	849213,77350	1288663,75959
738	849209,95648	1288654,51636
738	849205,99432	1288645,33460
739	849228,87250	1288701,20600
739	849228,43993	1288700,01530
739	849227,51770	1288700,35340
739	849227,32400	1288700,78100
739	849229,34800	1288707,73600
739	849229,30000	1288710,61400
739	849229,19400	1288717,93600
739	849228,41800	1288729,79400
739	849227,28433	1288733,83834
739	849227,31488	1288733,78699
739	849230,51007	1288723,16456
739	849231,04028	1288712,08460
740	849193,86200	1288639,22800
740	849193,18500	1288637,23400

**“POR MEDIO DE LA CUAL SE SUSTRAE DEFINITIVA Y TEMPORALMENTE UN
ÁREA DE LA RESERVA FORESTAL DEL COCUY ESTABLECIDA MEDIANTE LA
LEY 2ª DE 1959 Y SE TOMAN OTRAS DETERMINACIONES”**

740	849191,73011	1288637,89401
740	849192,68152	1288640,11176
740	849196,55903	1288649,32935
740	849200,45532	1288658,53919
740	849204,35803	1288667,74616
740	849208,28748	1288676,94178
740	849212,01208	1288686,22419
740	849215,60431	1288695,56275
740	849218,86011	1288704,51197
740	849220,18188	1288712,89460
740	849219,62189	1288721,29536
740	849217,08868	1288729,28754
740	849212,80530	1288736,47559
740	849207,36987	1288742,99537
740	849199,91913	1288748,36616
740	849191,14008	1288754,03199
740	849185,40660	1288759,31049
740	849193,73200	1288753,22100
740	849193,76800	1288753,20800
740	849201,39000	1288749,13100
740	849209,92300	1288744,24400
740	849215,97300	1288740,43900
740	849218,61900	1288735,46000
740	849220,68800	1288727,14100
740	849221,71800	1288717,77300
740	849221,58400	1288709,93700
740	849218,45400	1288698,11300
740	849213,39700	1288684,90500
740	849208,90400	1288673,89500
740	849205,18000	1288665,12600
740	849200,47200	1288654,53100
740	849196,71200	1288645,79100
741	849204,87433	1288756,95795
741	849209,87892	1288753,73892
741	849205,26200	1288755,99600
741	849197,45300	1288759,74100
741	849189,99200	1288766,18200
741	849186,92800	1288771,45000
741	849184,98796	1288777,03310
741	849185,60309	1288775,57020
741	849190,53650	1288768,34437
741	849196,93970	1288762,29456
742	849181,06610	1288800,89716
742	849180,99173	1288798,45517
742	849180,71500	1288800,45300
742	849181,85307	1288804,85990

743	849192,96228	1288958,69776
743	849194,51468	1288949,99412
743	849192,65000	1288954,81200
743	849190,47900	1288963,47100
743	849189,41400	1288973,24400
743	849190,35508	1288980,84536
743	849190,63348	1288978,56177
743	849199,63409	1288969,56257
744	849181,68408	1289048,61738
744	849182,12725	1289046,54775
744	849182,01600	1289046,76600
744	849178,98300	1289055,65300
744	849178,35876	1289059,92623
744	849178,87793	1289058,51539
745	849151,99628	1289134,14057
745	849154,13567	1289127,09595
745	849150,31900	1289132,20400
745	849146,28900	1289140,83900
745	849146,20500	1289142,61100
745	849145,86400	1289150,78000
745	849145,87303	1289152,23713
745	849152,98792	1289145,10474
746	849129,77631	1289204,88856
746	849130,60152	1289202,54963
746	849130,00200	1289203,43300
746	849126,09100	1289211,45100
746	849124,44100	1289220,02100
746	849125,02900	1289229,27800
746	849125,35368	1289235,28744
746	849126,02350	1289229,56177
746	849127,65253	1289219,69575
747	849122,73950	1289259,42579
747	849122,99467	1289252,81901
747	849121,99400	1289257,12200
747	849120,14300	1289266,36600
747	849118,25400	1289275,50500
747	849116,94405	1289283,02541
747	849118,62347	1289279,01697
747	849121,64191	1289269,37995
748	849063,16388	1289471,48359
748	849063,71611	1289469,99136
748	849062,47800	1289471,58500
748	849058,91000	1289476,58000
748	849054,24600	1289485,70100
748	849051,85500	1289494,40600
748	849050,24200	1289504,81300

“POR MEDIO DE LA CUAL SE SUSTRAE DEFINITIVA Y TEMPORALMENTE UN AREA DE LA RESERVA FORESTAL DEL COCUY ESTABLECIDA MEDIANTE LA LEY 2ª DE 1959 Y SE TOMAN OTRAS DETERMINACIONES”

748	849048,38500	1289513,56400
748	849047,75395	1289516,10480
748	849052,41913	1289510,24695
748	849053,18872	1289499,78419
748	849063,36609	1289492,87714
748	849064,28888	1289482,55836
748	849179,45400	1288768,91600
748	849183,88727	1288760,70926
748	849183,00171	1288761,52454
748	849176,16351	1288770,25977
748	849171,38629	1288780,38276
748	849169,40729	1288791,44135
748	849169,56488	1288802,71900
748	849171,01831	1288813,88416
748	849172,85913	1288823,83295
748	849175,57147	1288833,47779
748	849178,49030	1288843,01960
748	849179,88013	1288852,78496
748	849174,82690	1288863,43415
748	849177,51709	1288871,30677
748	849179,65729	1288879,02796
748	849179,46228	1288887,53735
748	849178,48108	1288896,79835
748	849176,02051	1288906,34675
748	849174,25787	1288916,20759
748	849173,02368	1288926,13135
748	849172,88549	1288936,16157
748	849184,31653	1288947,16177
748	849172,00092	1288956,20258
748	849176,45972	1288966,80396
748	849175,99929	1288976,74836
748	849173,82648	1288986,63178
748	849173,20032	1288996,62775
748	849173,47888	1289006,73157
748	849176,52008	1289017,14014
748	849175,45331	1289026,97797
748	849173,85291	1289036,68037
748	849171,65710	1289046,15955
748	849169,00928	1289055,54298
748	849166,24487	1289065,00574
748	849161,61249	1289073,89319
748	849157,63690	1289083,08399
748	849153,87189	1289092,35877
748	849150,61188	1289101,81275
748	849147,93512	1289111,47419
748	849145,32990	1289121,16077
749	849142,50873	1289130,77076
749	849139,57568	1289140,34119
749	849135,00092	1289149,32960
749	849130,64130	1289158,45356
749	849126,87091	1289167,91596
749	849123,34528	1289177,56934
749	849120,79590	1289187,63858
749	849119,19153	1289197,81318
749	849120,27411	1289208,30317
749	849118,60950	1289218,20215
749	849114,57410	1289227,67139
749	849111,61688	1289237,31855
749	849110,00848	1289247,18836
749	849110,10687	1289257,34016
749	849106,94971	1289266,95417
749	849105,68549	1289276,88074
749	849102,49951	1289286,49018
749	849100,20911	1289296,24738
749	849101,55669	1289306,65479
749	849102,32050	1289316,86396
749	849100,65491	1289326,68555
749	849098,51611	1289336,35578
749	849095,90051	1289345,86756
749	849093,37231	1289355,31800
749	849090,61072	1289364,67719
749	849087,64191	1289374,06898
749	849083,86951	1289383,23835
749	849079,35309	1289392,18397
749	849074,05090	1289400,88599
749	849069,65131	1289409,92158
749	849065,33649	1289418,98835
749	849061,44232	1289428,21039
749	849058,25629	1289437,69379
749	849055,03632	1289447,16480
749	849051,74829	1289456,61060
749	849047,62048	1289465,74659
749	849049,84589	1289477,22736
749	849046,04688	1289486,48456
749	849039,69489	1289494,79255
749	849028,75787	1289501,23517
749	849021,70551	1289508,69959
749	849017,33551	1289516,93098
749	849013,39368	1289524,89240
749	849009,00031	1289532,85596
749	849004,24872	1289540,89356
749	848999,20111	1289548,99036

**“POR MEDIO DE LA CUAL SE SUSTRAE DEFINITIVA Y TEMPORALMENTE UN
ÁREA DE LA RESERVA FORESTAL DEL COCUY ESTABLECIDA MEDIANTE LA
LEY 2ª DE 1959 Y SE TOMAN OTRAS DETERMINACIONES”**

749	848993,89148	1289557,29920
749	848988,46411	1289565,83796
749	848982,87292	1289575,24055
749	848978,16028	1289585,85438
749	848973,00330	1289597,38520
749	848973,81708	1289610,77137
749	848981,82720	1289621,00850
749	848985,02000	1289619,30200
749	848991,90800	1289615,15200
749	848998,64055	1289609,93806
749	848999,72791	1289606,36378
749	849005,04633	1289598,82038
749	849009,92047	1289590,88056
749	849014,61890	1289582,51478
749	849018,98969	1289573,49360
749	849023,46948	1289564,43037
749	849027,99048	1289555,30695
749	849032,65808	1289546,25257
749	849035,29235	1289541,25848
749	849037,98700	1289532,49100
749	849040,96100	1289523,48400
749	849043,33400	1289513,73900
749	849044,91600	1289503,97600
749	849047,46300	1289492,93000
749	849050,33500	1289484,03400
749	849055,33100	1289474,46900
749	849060,50000	1289467,14800
749	849067,68300	1289458,73500
749	849068,15203	1289458,17896
749	849070,24011	1289452,77656
749	849075,27930	1289443,97718
749	849077,76947	1289434,23676
749	849081,43669	1289424,93098
749	849085,89172	1289415,91596
749	849088,58490	1289406,25056
749	849091,11768	1289396,52576
749	849094,34808	1289387,02100
749	849097,34009	1289377,38898
749	849100,63232	1289367,81617
749	849103,46289	1289358,01996
749	849105,78473	1289348,10859
749	849107,50408	1289339,90517
749	849108,50500	1289331,82800
749	849109,17700	1289322,06600
749	849109,69900	1289313,27600
749	849110,26100	1289303,30500

749	849111,20600	1289294,05800
749	849112,51600	1289284,09000
749	849114,08300	1289275,29400
749	849116,04700	1289265,05300
749	849117,84400	1289256,51900
749	849119,73200	1289247,28200
749	849120,73000	1289238,56800
749	849120,48600	1289229,88100
749	849120,14900	1289219,66400
749	849121,87900	1289209,58500
749	849126,18900	1289201,48200
749	849130,15300	1289195,88600
749	849132,84664	1289192,17054
749	849133,13928	1289190,50959
749	849136,86310	1289181,40314
749	849139,48169	1289171,95057
749	849141,56171	1289162,22999
749	849142,14029	1289160,74118
749	849141,85800	1289159,27900
749	849141,07600	1289152,29500
749	849140,92100	1289146,51000
749	849141,33900	1289140,09800
749	849145,44600	1289130,23900
749	849150,21000	1289122,94400
749	849156,20000	1289114,04200
749	849161,15000	1289103,96500
749	849163,14200	1289094,14700
749	849164,70800	1289084,93600
749	849166,45800	1289074,93300
749	849167,50300	1289064,75300
749	849170,17000	1289053,46200
749	849174,19500	1289043,54700
749	849178,68200	1289032,57900
749	849183,58200	1289023,60400
749	849186,39040	1289018,77142
749	849186,44269	1289018,37079
749	849187,05933	1289008,34815
749	849188,32147	1288998,42780
749	849188,70473	1288994,97042
749	849186,29900	1288987,66400
749	849185,37300	1288982,61000
749	849184,83000	1288973,98700
749	849185,85500	1288963,28200
749	849188,31000	1288953,50700
749	849191,38100	1288944,18200
749	849194,78100	1288935,76500

**“POR MEDIO DE LA CUAL SE SUSTRAE DEFINITIVA Y TEMPORALMENTE UN
ÁREA DE LA RESERVA FORESTAL DEL COCUY ESTABLECIDA MEDIANTE LA
LEY 2ª DE 1959 Y SE TOMAN OTRAS DETERMINACIONES”**

749	849196,30514	1288930,67613
749	849196,51331	1288928,92737
749	849197,74030	1288919,00275
749	849199,09589	1288909,09357
749	849199,57500	1288905,59596
749	849199,92200	1288900,52300
749	849200,03200	1288891,45400
749	849198,74500	1288883,79100
749	849197,18000	1288871,49800
749	849197,87900	1288862,86600
749	849197,48300	1288854,72800
749	849196,49627	1288849,80459
749	849195,93591	1288847,72199
749	849193,63529	1288841,04670
749	849192,07700	1288837,33700
749	849186,29700	1288829,73600
749	849180,80400	1288819,60400
749	849177,25400	1288810,76500
749	849175,94600	1288800,69700
749	849175,67900	1288797,75000
749	849175,19000	1288793,17500
749	849174,10900	1288791,20200
749	849176,75600	1288775,80700
750	849030,85651	1289757,03815
750	849027,51233	1289747,60419
750	849024,58392	1289738,04255
750	849024,09052	1289732,99695
750	849019,74689	1289718,50916
750	849016,87451	1289708,92798
750	849014,00189	1289699,34577
750	849011,12909	1289689,76337
750	849008,25751	1289680,19494
750	849005,38751	1289670,61237
750	849002,52289	1289661,05720
750	848998,11450	1289646,35236
750	848999,35712	1289641,96955
750	848994,90228	1289633,26758
750	848995,50989	1289623,97675
750	848996,86131	1289616,35269
750	848994,37500	1289618,28900
750	848986,58600	1289623,17300
750	848984,81700	1289624,89900
750	848983,90961	1289625,30505
750	848984,39709	1289634,27296
750	848986,76990	1289644,60218
750	848987,33832	1289649,58295

750	848991,80310	1289664,47578
750	848994,68848	1289674,09980
750	848997,56268	1289683,68757
750	849000,43610	1289693,27180
750	849003,30768	1289702,84998
750	849006,17871	1289712,42615
750	849009,04791	1289721,99659
750	849013,31427	1289736,22755
750	849015,79950	1289740,73859
750	849018,39410	1289750,40259
750	849018,71208	1289751,51109
750	849019,79700	1289751,55500
750	849027,36800	1289748,29400
750	849029,29400	1289752,97900
750	849022,73900	1289756,43800
750	849021,55000	1289757,78600
750	849021,24355	1289760,32930
750	849021,52180	1289761,27907
750	849025,07400	1289768,80900
750	849029,28000	1289778,15200
750	849033,25500	1289786,28500
750	849037,41200	1289794,05700
750	849041,71000	1289801,90600
750	849046,74200	1289811,04400
750	849051,44400	1289819,14200
750	849057,59200	1289826,50600
750	849064,69700	1289832,80400
750	849072,44400	1289838,86200
750	849079,91100	1289843,93500
750	849083,58621	1289846,43936
750	849077,21008	1289840,20100
750	849069,93188	1289833,52259
750	849063,05029	1289826,71015
750	849056,75671	1289819,50635
750	849051,43109	1289811,74598
750	849047,09869	1289803,46436
750	849043,34448	1289794,64637
750	849040,07269	1289785,49976
750	849037,10449	1289776,04078
750	849034,03290	1289766,52375
751	849144,99573	1289898,48298
751	849139,58321	1289894,58679
751	849146,10900	1289901,34000
751	849153,27000	1289905,70600
751	849153,95700	1289906,79600
751	849160,55500	1289908,66700

**“POR MEDIO DE LA CUAL SE SUSTRAE DEFINITIVA Y TEMPORALMENTE UN
ÁREA DE LA RESERVA FORESTAL DEL COCUY ESTABLECIDA MEDIANTE LA
LEY 2ª DE 1959 Y SE TOMAN OTRAS DETERMINACIONES”**

751	849160,85620	1289908,75589
751	849153,45831	1289903,60975
752	849028,40527	1289964,95215
752	849022,43408	1289954,62739
752	849007,89148	1289956,30475
752	849003,20211	1289957,09260
752	849012,70300	1289959,56800
752	849021,97900	1289962,76000
752	849030,84900	1289966,78500
752	849032,07327	1289967,39943
753	849222,41333	1289963,25257
753	849231,08943	1289944,03437
753	849213,82102	1289945,91693
753	849214,13990	1289946,80190
753	849216,19200	1289952,49700
753	849219,80400	1289960,41800
753	849224,51000	1289968,29100
753	849229,27734	1289975,55812
753	849227,88092	1289972,16297
754	849181,70349	1289972,41096
754	849171,21851	1289967,68696
754	849159,89868	1289968,09955
754	849157,33218	1289968,39316
754	849165,64900	1289968,98600
754	849174,38400	1289970,94200
754	849182,93500	1289974,07700
754	849191,09100	1289978,95200
754	849197,37269	1289984,25874
754	849191,27069	1289978,36036
755	849063,92352	1289977,23939
755	849055,61511	1289974,76874
755	849045,28750	1289975,26479
755	849047,83100	1289977,05000
755	849054,09200	1289982,36500
755	849059,21100	1289984,63600
755	849066,05100	1289984,48000
755	849070,78739	1289982,52885
756	849199,40308	1289986,22138
756	849198,68686	1289985,52906
756	849199,62133	1289986,57969
757	849038,68900	1289808,58800
757	849037,51457	1289806,68029
757	849038,01947	1289807,76038
757	849043,06030	1289817,02540
757	849049,14410	1289825,58875
757	849055,99011	1289833,39136

757	849062,64532	1289841,32117
757	849069,82648	1289848,49238
757	849077,57727	1289854,84058
757	849085,28168	1289861,22480
757	849092,61151	1289868,03095
757	849098,85931	1289876,05677
757	849106,17291	1289882,90040
757	849114,17908	1289889,08356
757	849122,00012	1289895,56995
757	849130,27393	1289901,64759
757	849138,59131	1289907,65760
757	849147,40369	1289912,74879
757	849155,38831	1289918,98078
757	849161,60272	1289927,86414
757	849169,28992	1289934,17420
757	849177,06592	1289939,68177
757	849182,39587	1289947,83619
757	849191,17792	1289951,12879
757	849198,05432	1289956,98456
757	849205,16528	1289962,95576
757	849210,33508	1289970,55079
757	849213,68073	1289979,13819
757	849213,15009	1289989,08137
757	849222,04749	1289995,54694
757	849225,55328	1290004,27558
757	849227,39093	1290013,57935
757	849227,65649	1290023,30036
757	849227,52051	1290033,18458
757	849231,10748	1290042,98115
757	849231,66528	1290052,96577
757	849230,92609	1290063,02955
757	849230,94413	1290065,04965
757	849234,44700	1290061,30500
757	849235,54400	1290054,12500
757	849234,25300	1290041,62900
757	849233,78600	1290032,72300
757	849232,55200	1290022,50100
757	849232,28400	1290014,24100
757	849231,97400	1290005,38700
757	849230,72700	1289996,24600
757	849228,87700	1289986,98500
757	849225,02500	1289978,03000
757	849219,89100	1289970,33300
757	849214,83400	1289961,80600
757	849211,44500	1289953,44000
757	849209,01390	1289946,80190

**“POR MEDIO DE LA CUAL SE SUSTRAE DEFINITIVA Y TEMPORALMENTE UN
ÁREA DE LA RESERVA FORESTAL DEL COCUY ESTABLECIDA MEDIANTE LA
LEY 2ª DE 1959 Y SE TOMAN OTRAS DETERMINACIONES”**

757	849208,95200	1289946,63300
757	849207,22219	1289942,97194
757	849203,21033	1289938,63019
757	849196,48029	1289930,32380
757	849188,11188	1289924,12379
757	849178,52191	1289920,03095
757	849173,91978	1289917,28444
757	849168,58400	1289916,09700
757	849158,92500	1289913,68200
757	849154,63800	1289912,32900
757	849150,90100	1289909,85500
757	849143,22900	1289904,65000
757	849135,08400	1289898,38100
757	849128,71700	1289891,46100
757	849122,25700	1289885,23400
757	849116,51400	1289879,35100
757	849109,65400	1289872,63800
757	849101,54500	1289865,97800
757	849094,20600	1289860,31500
757	849083,88400	1289852,35000
757	849077,23700	1289847,34300
757	849070,18500	1289842,29100
757	849062,25300	1289836,33200
757	849054,71700	1289829,43800
757	849048,28500	1289822,45600
757	849042,57900	1289814,52700
758	849127,70760	1290078,39748
758	849124,69355	1290075,89934
758	849126,25300	1290077,50400
759	849236,58112	1290084,70515
759	849241,86829	1290073,64197
759	849242,76068	1290062,30616
759	849241,36267	1290057,65815
759	849240,63208	1290042,39857
759	849240,02008	1290032,39338
759	849239,33252	1290022,29798
759	849237,54529	1290007,30115
759	849236,71307	1290002,06299
759	849236,30382	1289999,37084
759	849236,27200	1290007,10600
759	849237,19500	1290017,67600
759	849237,01100	1290026,73000
759	849238,09900	1290036,43800
759	849239,51700	1290046,27900
759	849240,56800	1290056,47600
759	849239,94500	1290062,65700

759	849237,78300	1290067,87500
759	849233,11000	1290072,45200
759	849229,16084	1290074,06557
759	849227,60413	1290076,66077
759	849222,24512	1290080,35700
759	849215,64648	1290080,40937
759	849209,51410	1290078,71937
759	849206,25391	1290073,32075
759	849205,06787	1290067,52320
759	849205,28870	1290058,50819
759	849205,72333	1290048,45716
759	849206,79272	1290038,50397
759	849207,72748	1290028,37977
759	849208,77667	1290017,86017
759	849208,61177	1290010,15565
759	849208,24100	1290008,84700
759	849205,32700	1290002,17400
759	849200,40400	1289994,83600
759	849194,72200	1289988,94600
759	849188,66600	1289982,95500
759	849180,92400	1289978,55400
759	849172,98100	1289975,43900
759	849163,50300	1289973,85400
759	849154,72400	1289972,77200
759	849146,52400	1289972,91900
759	849136,71700	1289974,69500
759	849126,55400	1289976,36400
759	849118,82003	1289976,44326
759	849110,02789	1289978,78174
759	849100,16827	1289980,11915
759	849090,53308	1289981,21778
759	849081,33368	1289983,82618
759	849079,85022	1289983,76791
759	849075,24300	1289986,98200
759	849066,88200	1289989,79800
759	849057,51600	1289989,71000
759	849051,43500	1289986,90700
759	849043,85900	1289981,75200
759	849036,31200	1289975,14200
759	849028,72400	1289970,21400
759	849019,94600	1289966,91000
759	849011,35000	1289964,04700
759	849002,17200	1289962,91800
759	848997,12100	1289963,57700
759	848993,40000	1289965,53300
759	848990,00500	1289969,05700

“POR MEDIO DE LA CUAL SE SUSTRAE DEFINITIVA Y TEMPORALMENTE UN ÁREA DE LA RESERVA FORESTAL DEL COCUY ESTABLECIDA MEDIANTE LA LEY 2ª DE 1959 Y SE TOMAN OTRAS DETERMINACIONES”

759	848987,26900	1289973,09800	761	849063,49200	1290035,67200
759	848986,60500	1289977,77900	761	849055,44000	1290030,81400
759	848987,72300	1289981,30400	761	849052,03456	1290027,92536
759	848988,40420	1289982,56327	761	849044,50208	1290024,12134
759	848989,51813	1289979,12537	761	849035,87152	1290018,89136
759	848993,62592	1289973,37678	761	849026,23810	1290015,96900
759	848999,60413	1289969,37476	761	849017,18048	1290011,72156
759	849006,83429	1289968,45154	761	849008,30133	1290007,06318
759	849014,25970	1289969,75257	761	848999,26672	1290002,76276
759	849022,71490	1289974,78016	761	848993,16931	1289998,69575
759	849030,89270	1289980,74995	761	848988,63452	1289993,13398
759	849040,05231	1289985,49415	761	848988,63038	1289993,11172
759	849050,27570	1289988,52875	761	848985,43000	1289990,19100
759	849060,54053	1289991,56476	761	848981,62700	1289983,05800
759	849071,02429	1289994,33155	761	848980,57700	1289977,22600
759	849082,05750	1289998,49995	761	848982,11500	1289970,36500
759	849093,01990	1289996,99634	761	848984,06239	1289966,77818
759	849103,22247	1289994,31098	761	848978,82288	1289974,19398
759	849112,99170	1289991,48719	761	848968,80872	1289985,53535
759	849122,37549	1289987,69495	761	848967,56152	1290001,68000
759	849132,34149	1289986,39759	761	848977,55469	1290014,57978
759	849142,25812	1289985,08539	761	848992,51288	1290018,30414
759	849151,33508	1289981,92756	761	849001,82727	1290021,96076
759	849160,17371	1289979,77320	761	849011,14673	1290025,60560
759	849168,71771	1289980,78138	761	849020,87030	1290028,32075
759	849176,35291	1289983,99756	761	849029,64807	1290033,21216
759	849182,83209	1289988,87037	761	849039,16388	1290036,40540
759	849187,47369	1289995,29737	761	849048,03668	1290041,07795
759	849190,19891	1290002,44520	761	849057,02930	1290045,31934
759	849191,24652	1290009,88196	761	849065,30090	1290050,51496
759	849187,53510	1290017,56715	761	849073,51471	1290055,06678
759	849186,89490	1290025,79517	761	849081,31091	1290059,97956
759	849184,83850	1290035,12299	761	849088,78369	1290065,36176
759	849182,49908	1290044,88056	761	849096,08771	1290071,48957
759	849179,18433	1290054,48798	761	849105,00330	1290076,11396
759	849172,49091	1290066,71155	761	849113,48993	1290081,59077
759	849164,04730	1290094,63837	761	849120,70313	1290088,52839
759	849195,6982	1290098,46656	761	849128,34808	1290094,97956
759	849214,06268	1290093,78437	761	849134,67108	1290102,35676
759	849226,57831	1290092,32020	761	849137,85748	1290110,47297
760	849157,79010	1290134,09675	761	849139,73712	1290116,87635
760	849158,04257	1290127,51629	761	849139,97607	1290122,82178
760	849156,35600	1290136,59000	761	849139,48993	1290128,62079
760	849156,33078	1290136,66358	761	849137,21252	1290134,67280
761	849071,90912	1290036,81556	761	849132,58630	1290141,48719
761	849068,01842	1290034,93596	761	849126,80048	1290149,26874

“POR MEDIO DE LA CUAL SE SUSTRAE DEFINITIVA Y TEMPORALMENTE UN AREA DE LA RESERVA FORESTAL DEL COCUY ESTABLECIDA MEDIANTE LA LEY 2ª DE 1959 Y SE TOMAN OTRAS DETERMINACIONES”

761	849121,90833	1290158,84376
761	849116,92249	1290168,80414
761	849114,93014	1290176,30663
761	849117,13800	1290173,11600
761	849121,06600	1290169,42500
761	849122,12700	1290167,91900
761	849128,94400	1290163,09300
761	849128,94000	1290162,63800
761	849134,27600	1290157,55600
761	849139,56900	1290152,85400
761	849144,36100	1290148,95600
761	849144,32400	1290148,93100
761	849148,27300	1290143,13000
761	849148,55800	1290142,85800
761	849151,42000	1290135,26200
761	849153,16100	1290126,09200
761	849155,29200	1290116,75700
761	849155,46863	1290108,94545
761	849151,46667	1290100,74695
761	849149,64069	1290093,11835
761	849139,98642	1290089,52480
761	849137,79980	1290087,83340
761	849130,45300	1290085,45100
761	849123,74000	1290081,24500
761	849117,63800	1290075,08600
761	849112,67200	1290067,87200
761	849110,68791	1290062,77944
761	849106,77368	1290058,80537
761	849099,38452	1290051,60956
761	849091,99707	1290043,76679
761	849081,88708	1290040,04975
762	849115,06800	1290181,18200
762	849113,83274	1290180,48551
762	849113,29090	1290182,68177
763	849134,28052	1290169,03858
763	849137,48753	1290162,69327
763	849132,19500	1290166,67500
763	849132,06500	1290166,98100
763	849125,15800	1290173,47300
763	849126,03600	1290173,62700
763	849121,84500	1290177,09800
763	849118,95900	1290179,70600
763	849117,33500	1290183,25500
763	849114,55800	1290188,47200
763	849112,39000	1290192,16700
763	849113,86500	1290195,64500
764	849113,18600	1290199,40800
763	849114,22100	1290200,35900
763	849115,23100	1290203,63900
763	849116,47700	1290207,51400
763	849118,38700	1290215,06100
763	849121,32400	1290221,82900
763	849123,98100	1290229,01700
763	849127,29100	1290237,44000
763	849129,96971	1290243,96985
763	849128,89429	1290239,53376
763	849126,55292	1290229,41657
763	849129,91968	1290218,23615
763	849125,98071	1290209,31299
763	849122,88208	1290200,52558
763	849124,81610	1290192,17457
763	849128,52332	1290185,18854
763	849129,8751	1290176,65595
764	849113,34200	1290215,10700
764	849112,80115	1290213,67278
764	849113,12830	1290222,24616
764	849113,78412	1290232,21540
764	849114,44733	1290241,62397
764	849113,30829	1290250,64216
764	849108,92291	1290258,18116
764	849107,44373	1290266,06318
764	849104,99750	1290274,27857
764	849103,89069	1290284,00898
764	849100,85870	1290293,60456
764	849097,64471	1290303,54560
764	849097,19232	1290314,70460
764	849093,47449	1290325,00336
764	849093,87347	1290336,14899
764	849094,30170	1290346,78620
764	849095,62091	1290357,01197
764	849097,48572	1290366,93275
764	849097,82565	1290369,00697
764	849098,97000	1290364,19700
764	849100,03600	1290357,27500
764	849100,09400	1290348,39800
764	849099,80700	1290340,00700
764	849099,00100	1290331,30400
764	849098,50400	1290321,16300
764	849099,03000	1290313,37100
764	849100,54300	1290310,61600
764	849104,07500	1290306,84400
764	849107,94000	1290303,87900

**“POR MEDIO DE LA CUAL SE SUSTRAE DEFINITIVA Y TEMPORALMENTE UN
ÁREA DE LA RESERVA FORESTAL DEL COCUY ESTABLECIDA MEDIANTE LA
LEY 2ª DE 1959 Y SE TOMAN OTRAS DETERMINACIONES”**

764	849117,27300	1290298,28200
764	849120,96018	1290295,65646
764	849122,72388	1290292,07935
764	849126,94110	1290282,60816
764	849130,51251	1290272,36457
764	849130,16388	1290261,08399
764	849130,15174	1290259,36374
764	849129,38500	1290257,04700
764	849125,90100	1290247,32300
764	849123,15300	1290239,22200
764	849119,92600	1290231,00800
764	849116,76000	1290223,29900
765	849113,27692	1290309,50019
765	849116,84685	1290303,49589
765	849110,70400	1290307,45300
765	849105,44200	1290313,56800
765	849104,53000	1290314,80500
765	849102,63000	1290321,50100
765	849103,48000	1290331,07100
765	849104,50000	1290339,37900
765	849105,39300	1290348,81200
765	849104,62000	1290357,52500
765	849103,35700	1290365,90600
765	849101,28500	1290374,45800
765	849100,06051	1290382,14885
765	849100,86969	1290386,66755
765	849100,86829	1290396,71357
765	849101,72486	1290403,86142
765	849102,84900	1290407,48400
765	849106,05300	1290415,55700
765	849108,48000	1290423,95600
765	849109,70400	1290431,76600
765	849109,06633	1290436,76183
765	849116,70349	1290427,36860
765	849117,62689	1290416,16675
765	849118,69049	1290405,18458
765	849116,91748	1290394,82697
765	849114,15033	1290385,04139
765	849110,51611	1290375,41175
765	849108,06628	1290365,63697
765	849107,80138	1290355,66395
765	849107,30339	1290345,95319
765	849106,97430	1290336,54359
765	849107,20532	1290327,32496
765	849108,94057	1290318,07996
766	849104,00600	1290425,28100

766	849101,73975	1290417,25816
766	849101,26410	1290425,02100
766	849099,82031	1290434,10200
766	849096,44470	1290442,67359
766	849092,18188	1290450,87995
766	849086,67010	1290458,54279
766	849080,08112	1290465,67335
766	849075,49055	1290471,00743
766	849081,88800	1290468,26500
766	849084,74400	1290466,19700
766	849086,45900	1290465,02600
766	849088,54500	1290464,49200
766	849093,19700	1290459,83000
766	849097,92300	1290453,80200
766	849101,70400	1290446,94300
766	849104,10200	1290439,52600
766	849104,59400	1290431,38200
767	849087,15887	1290472,18519
767	849087,56942	1290471,71249
767	849085,04000	1290473,31500
767	849077,46200	1290477,04500
767	849075,12600	1290478,29600
767	849066,77700	1290483,98000
767	849061,31900	1290489,08300
767	849056,58000	1290495,52500
767	849053,75100	1290503,35100
767	849050,25500	1290511,28400
767	849047,99000	1290519,70600
767	849045,77300	1290527,72300
767	849042,82300	1290537,26100
767	849039,46000	1290545,38500
767	849035,41000	1290554,59700
767	849031,07000	1290563,18100
767	849027,39700	1290572,00500
767	849025,01300	1290581,49900
767	849023,94100	1290590,29100
767	849023,80900	1290598,36400
767	849023,75800	1290606,37300
767	849025,40400	1290614,95500
767	849027,87300	1290622,32900
767	849031,01800	1290629,73100
767	849030,76200	1290630,03200
767	849032,76400	1290637,34100
767	849032,61100	1290638,22100
767	849032,48700	1290646,52000
767	849031,41700	1290653,24100

**“POR MEDIO DE LA CUAL SE SUSTRAE DEFINITIVA Y TEMPORALMENTE UN
ÁREA DE LA RESERVA FORESTAL DEL COCUY ESTABLECIDA MEDIANTE LA
LEY 2ª DE 1959 Y SE TOMAN OTRAS DETERMINACIONES”**

767	849029,94600	1290659,10900
767	849027,86600	1290666,41500
767	849025,61600	1290674,94400
767	849021,95100	1290683,49600
767	849017,49900	1290691,69400
767	849014,02700	1290698,94300
767	849011,41000	1290706,61000
767	849009,30800	1290715,33400
767	849008,71700	1290723,63100
767	849008,54300	1290732,04300
767	849009,01300	1290741,30500
767	849009,69000	1290746,45600
767	849010,79000	1290753,83700
767	849012,82800	1290762,70700
767	849014,39688	1290768,90163
767	849014,31207	1290768,20154
767	849013,34027	1290758,34016
767	849012,48309	1290748,67377
767	849011,15631	1290739,12000
767	849011,14587	1290729,63557
767	849012,57770	1290720,23878
767	849014,67108	1290710,93775
767	849017,15710	1290701,56898
767	849020,66071	1290692,33875
767	849024,87073	1290683,19575
767	849028,06488	1290673,44495
767	849030,45270	1290663,27680
767	849032,62030	1290652,76020
767	849033,34009	1290642,01020
767	849032,86212	1290631,55439
767	849031,68707	1290621,34376
767	849029,88232	1290611,43134
767	849029,58588	1290601,58875
767	849029,56512	1290592,03156
767	849030,13068	1290582,69477
767	849032,43213	1290573,90198
767	849035,38971	1290565,12958
767	849038,63489	1290556,09656
767	849042,30231	1290546,94575
767	849045,96667	1290537,63758
767	849049,95752	1290528,59858
767	849053,52087	1290519,52814
767	849057,40472	1290510,77918
767	849061,85889	1290502,36756
767	849067,07288	1290494,19276
767	849073,46008	1290486,88636

767	849080,29468	1290479,52997
768	849045,39500	1290509,88400
768	849046,68130	1290505,02865
768	849039,06671	1290512,37299
768	849034,69110	1290521,77936
768	849030,89349	1290531,20057
768	849025,89648	1290539,94099
768	849018,25012	1290547,84296
768	849014,74988	1290557,99818
768	849015,16107	1290569,77918
768	849013,53790	1290581,02595
768	849013,86151	1290591,99378
768	849013,58087	1290602,67658
768	849014,18927	1290612,94196
768	849014,67133	1290622,87635
768	849012,39008	1290632,57459
768	849013,08752	1290641,68598
768	849014,91107	1290650,55457
768	849009,69629	1290658,46155
768	849005,15887	1290666,60438
768	849000,77911	1290675,04536
768	848997,11768	1290684,33137
768	848995,06671	1290694,61939
768	848993,39972	1290705,45759
768	848991,07330	1290716,46839
768	848991,45630	1290727,89637
768	848989,86987	1290739,12800
768	848990,46252	1290750,03754
768	848992,39807	1290760,50715
768	848997,35669	1290770,17676
768	848999,41650	1290780,00440
768	849000,89771	1290789,89936
768	849001,93408	1290799,91254
768	849003,46252	1290810,10474
768	849005,71771	1290820,33320
768	849009,33649	1290830,44019
768	849013,68091	1290840,09955
768	849017,89008	1290849,50300
768	849022,41089	1290858,60395
768	849027,34412	1290867,35218
768	849032,16351	1290876,22675
768	849035,72308	1290885,93397
768	849042,12372	1290894,14460
768	849043,03037	1290895,43723
768	849041,11900	1290887,09600
768	849038,29800	1290877,51600

**“POR MEDIO DE LA CUAL SE SUSTRAE DEFINITIVA Y TEMPORALMENTE UN
ÁREA DE LA RESERVA FORESTAL DEL COCUY ESTABLECIDA MEDIANTE LA
LEY 2ª DE 1959 Y SE TOMAN OTRAS DETERMINACIONES”**

768	849034,39100	1290868,25600	769	849094,85189	1291008,18221
768	849028,12000	1290859,92700	769	849093,89691	1291013,12635
768	849022,82000	1290853,11500	769	849092,83392	1291023,08234
768	849022,66000	1290851,60300	769	849091,54108	1291033,15339
768	849019,07600	1290845,69200	769	849091,19788	1291043,49598
768	849015,76900	1290837,71500	769	849091,24091	1291053,97340
768	849013,81700	1290828,19700	769	849091,55123	1291056,10852
768	849014,01000	1290819,83000	769	849092,28000	1291048,80000
768	849013,65700	1290814,20800	769	849093,62800	1291037,84600
768	849014,15200	1290804,19200	769	849094,77400	1291031,01700
768	849013,79000	1290796,67900	769	849095,12200	1291018,70200
768	849013,22900	1290786,80900	770	849020,58807	1290817,13196
768	849011,11000	1290777,21200	770	849019,22059	1290809,70745
768	849009,90200	1290771,48000	770	849019,23400	1290813,73900
768	849006,54400	1290764,09600	770	849019,48100	1290820,26900
768	849004,51000	1290755,11300	770	849019,13100	1290827,55300
768	849004,33200	1290746,59500	770	849021,79900	1290836,81600
768	849003,69200	1290732,45200	770	849024,57600	1290844,08900
768	849004,22400	1290723,58800	770	849026,96600	1290849,09600
768	849007,46400	1290705,51000	770	849027,98200	1290849,82800
768	849009,57400	1290697,26500	770	849032,45900	1290857,23200
768	849012,85000	1290689,53500	770	849038,56100	1290866,17900
768	849017,60100	1290681,00000	770	849042,79300	1290875,54500
768	849020,96700	1290673,08700	770	849046,34200	1290885,44600
768	849023,55300	1290665,37900	770	849048,73800	1290895,11800
768	849025,01300	1290658,39800	770	849051,23700	1290904,45700
768	849026,19300	1290653,15900	770	849054,39769	1290910,32071
768	849027,49800	1290645,58300	770	849054,60248	1290910,56977
768	849027,72300	1290638,29700	770	849061,15948	1290918,29139
768	849027,59100	1290636,96400	770	849067,77191	1290925,84559
768	849026,52800	1290631,52400	770	849069,90650	1290928,35115
768	849026,23900	1290631,00100	770	849072,43600	1290930,77900
768	849023,64000	1290623,80100	770	849079,11600	1290937,03300
768	849021,04900	1290616,22800	770	849085,71100	1290944,02300
768	849019,67300	1290606,65700	770	849091,92100	1290953,13700
768	849019,17500	1290598,93200	770	849094,50100	1290962,24600
768	849018,97600	1290589,90300	770	849095,97600	1290971,58800
768	849020,72100	1290580,25700	770	849096,72600	1290981,53700
768	849023,47400	1290570,64100	770	849098,80900	1290997,34000
768	849027,45200	1290561,86000	770	849099,62700	1291009,32800
768	849031,44000	1290552,78800	770	849099,15400	1291018,80800
768	849035,17900	1290543,75000	770	849098,00700	1291029,31000
768	849038,50600	1290535,45600	770	849096,86100	1291036,13900
768	849041,57500	1290526,82400	770	849095,51300	1291047,09300
768	849043,64400	1290518,24600	770	849094,56700	1291056,58000
769	849094,83400	1291009,52100	770	849095,62900	1291066,92200

**“POR MEDIO DE LA CUAL SE SUSTRAE DEFINITIVA Y TEMPORALMENTE UN
ÁREA DE LA RESERVA FORESTAL DEL COCUY ESTABLECIDA MEDIANTE LA
LEY 2ª DE 1959 Y SE TOMAN OTRAS DETERMINACIONES”**

770	849098,13200	1291076,50600
770	849100,44100	1291081,31400
770	849104,58200	1291088,90700
770	849108,66200	1291095,13500
770	849114,01600	1291102,31200
770	849119,12000	1291108,79200
770	849124,88100	1291116,32100
770	849130,32100	1291123,74300
770	849136,44700	1291132,71500
770	849141,73900	1291140,48200
770	849145,25000	1291148,64700
770	849149,02000	1291159,02600
770	849149,15100	1291170,99300
770	849148,03400	1291177,24000
770	849147,21600	1291186,28300
770	849145,37300	1291196,31700
770	849149,79900	1291191,74900
770	849152,26200	1291189,83200
770	849152,94504	1291188,91794
770	849153,53528	1291180,80378
770	849152,66071	1291170,33637
770	849150,78711	1291159,96039
770	849148,95190	1291149,53895
770	849145,79468	1291139,37580
770	849142,43152	1291129,11256
770	849136,31830	1291120,60779
770	849129,63489	1291112,78016
770	849124,68152	1291103,97657
770	849120,61713	1291094,81519
770	849116,59473	1291086,12415
770	849113,09088	1291077,85340
770	849113,18927	1291068,74335
770	849107,44232	1291061,52436
770	849104,64648	1291053,03919
770	849103,23767	1291043,94617
770	849102,68073	1291034,38618
770	849105,11670	1291024,83137
770	849106,54413	1291014,94318
770	849109,17590	1291005,01655
770	849114,90491	1290994,76075
770	849116,39331	1290983,25776
770	849114,87891	1290971,59577
770	849111,29352	1290960,34699
770	849102,57788	1290951,43317
770	849097,78491	1290941,43256
770	849091,19751	1290932,73017

770	849083,71667	1290925,29316
770	849076,71191	1290917,95399
770	849070,11493	1290910,51136
770	849063,86151	1290902,94135
770	849058,13232	1290895,19196
770	849052,40912	1290887,61475
770	849046,70209	1290879,79316
770	849042,04413	1290871,21955
770	849037,83832	1290862,25678
770	849033,57410	1290853,23756
770	849029,48950	1290844,28016
770	849025,58447	1290835,38434
770	849022,62109	1290826,34675
771	849115,88700	1291110,49900
771	849114,01544	1291103,12288
771	849115,68549	1291110,49036
771	849121,63110	1291118,49457
771	849127,03149	1291126,69776
771	849132,05872	1291134,98579
771	849136,37408	1291143,44715
771	849137,35913	1291153,00196
771	849139,49127	1291161,93018
771	849142,41510	1291170,99396
771	849142,41089	1291180,54597
771	849141,81189	1291190,25635
771	849140,90308	1291200,12995
771	849140,57161	1291204,19435
771	849141,74400	1291195,75000
771	849142,84000	1291186,43100
771	849144,34400	1291177,10400
771	849144,69500	1291169,19200
771	849144,97800	1291160,14300
771	849142,01700	1291150,35400
771	849138,50600	1291142,18900
771	849133,21400	1291134,42200
771	849127,08800	1291125,45000
771	849121,64800	1291118,02800
772	849139,75200	1291217,30900
772	849140,25981	1291208,01756
772	849140,09253	1291210,06879
772	849138,84448	1291219,65235
772	849136,75208	1291228,78516
772	849133,27893	1291236,96155
772	849128,46930	1291244,14319
772	849122,38470	1291250,18256
772	849114,83832	1291255,04920

“POR MEDIO DE LA CUAL SE SUSTRAE DEFINITIVA Y TEMPORALMENTE UN ÁREA DE LA RESERVA FORESTAL DEL COCUY ESTABLECIDA MEDIANTE LA LEY 2ª DE 1959 Y SE TOMAN OTRAS DETERMINACIONES”

772	849106,07288	1291257,92835
772	849096,76868	1291260,35395
772	849091,98077	1291261,50901
772	849093,54100	1291261,66000
772	849101,41000	1291260,87600
772	849109,80600	1291257,92500
772	849119,35400	1291254,25500
772	849127,67500	1291248,56800
772	849133,49500	1291243,37600
772	849137,77100	1291237,22400
772	849138,91400	1291227,61800
773	848934,41100	1291631,86400
773	848937,52767	1291626,95977
773	848935,39728	1291628,35755
773	848934,83087	1291628,71998
773	848926,46130	1291634,19276
773	848918,09271	1291639,66675
773	848909,72351	1291645,14014
773	848906,17767	1291647,48073
773	848908,43000	1291646,26900
773	848916,88400	1291640,52400
773	848925,94100	1291636,48900
774	848879,13700	1291666,16300
774	848884,26524	1291661,99741
774	848880,95770	1291664,33515
774	848876,53052	1291667,44996
774	848868,15070	1291672,97498
774	848859,61688	1291678,32520
774	848853,95715	1291682,05851
774	848855,33600	1291681,76900
774	848864,13000	1291677,73500
774	848871,03900	1291672,58300
775	848792,53000	1291730,87400
775	848793,08701	1291729,98020
775	848788,40228	1291733,44715
775	848779,72711	1291737,85535
775	848771,62109	1291742,82038
775	848764,39736	1291746,70941
775	848771,55400	1291746,20100
775	848778,86600	1291742,81700
775	848786,35100	1291736,94600
776	848685,22000	1291774,08300
776	848687,68432	1291772,37231
776	848678,03308	1291772,89136
776	848668,68750	1291775,93659
776	848660,92801	1291778,08022

776	848663,36700	1291778,44800
776	848670,92800	1291778,35100
776	848678,41100	1291777,76600
777	848596,64000	1291790,96900
777	848601,20095	1291788,81501
777	848599,17389	1291789,47816
777	848591,58812	1291793,06246
777	848592,93200	1291792,59000
778	848541,34100	1291875,13200
778	848541,44785	1291870,53110
778	848541,43768	1291870,57636
778	848539,26752	1291880,34217
778	848536,88570	1291888,70171
778	848537,49300	1291886,94000
779	848590,20990	1291812,71839
779	848599,04010	1291811,12318
779	848608,46613	1291812,96418
779	848615,62988	1291810,59980
779	848623,62909	1291808,63795
779	848632,63489	1291806,94135
779	848642,33392	1291805,34516
779	848652,21851	1291803,75660
779	848662,09869	1291800,77558
779	848670,69373	1291788,26459
779	848680,80573	1291786,49518
779	848691,86548	1291787,72455
779	848703,68048	1291790,50519
779	848714,61047	1291790,39600
779	848724,50629	1291787,80994
779	848734,10931	1291784,97559
779	848743,75708	1291782,27180
779	848753,38348	1291779,50257
779	848759,28387	1291765,53297
779	848767,31293	1291757,67036
779	848776,23688	1291752,15296
779	848785,37170	1291747,05378
779	848794,18329	1291741,65235
779	848802,73907	1291735,98176
779	848811,16089	1291730,35596
779	848821,72888	1291727,55860
779	848829,54791	1291721,32435
779	848837,65790	1291715,48316
779	848845,73328	1291709,74799
779	848853,81531	1291704,15656
779	848861,67511	1291698,48975
779	848867,17371	1291689,35596

**“POR MEDIO DE LA CUAL SE SUSTRAE DEFINITIVA Y TEMPORALMENTE UN
ÁREA DE LA RESERVA FORESTAL DEL COCUY ESTABLECIDA MEDIANTE LA
LEY 2ª DE 1959 Y SE TOMAN OTRAS DETERMINACIONES”**

779	848875,24390	1291683,64838
779	848882,98511	1291677,33619
779	848887,49731	1291674,37397
779	848891,34589	1291671,89100
779	848899,33148	1291665,82874
779	848907,48810	1291660,02918
779	848915,50751	1291654,01899
779	848923,77332	1291648,38697
779	848932,27289	1291643,11396
779	848940,56128	1291637,51655
779	848941,10492	1291637,11896
779	848950,05847	1291633,59516
779	848961,07813	1291631,14796
779	848970,54968	1291625,49158
779	848972,85150	1291623,55579
779	848979,04230	1291618,01777
779	848986,63287	1291609,57117
779	848993,36609	1291600,39460
779	848995,76630	1291596,07960
779	848998,52472	1291590,32874
779	849001,89911	1291579,92780
779	849004,99487	1291569,94318
779	849004,60211	1291562,96076
779	849005,65369	1291559,43995
779	849011,86133	1291551,03179
779	849016,13232	1291542,00159
779	849019,70471	1291532,66120
779	849022,90808	1291523,13299
779	849025,86987	1291513,61500
779	849029,04651	1291504,12696
779	849030,33533	1291493,93519
779	849033,56549	1291484,46717
779	849033,79828	1291483,76838
779	849036,87927	1291474,83416
779	849040,46527	1291465,04578
779	849042,60632	1291454,46815
779	849043,09149	1291451,50696
779	849043,86090	1291443,55457
779	849043,53870	1291432,58918
779	849040,96771	1291421,96015
779	849040,31787	1291419,77875
779	849038,09668	1291411,65717
779	849035,42188	1291401,49457
779	849031,24530	1291392,14179
779	849029,48529	1291388,40955
779	849029,37268	1291388,14918

779	849026,77631	1291383,19636
779	849023,26550	1291374,09675
779	849020,78632	1291364,92219
779	849019,66168	1291355,79877
779	849019,62030	1291355,45557
779	849019,16071	1291346,90839
779	849019,58771	1291338,05677
779	849020,75391	1291329,24616
779	849022,95947	1291320,56159
779	849026,21808	1291312,10877
779	849030,86652	1291304,25977
779	849036,91809	1291297,40919
779	849043,63409	1291291,16798
779	849051,25250	1291286,01154
779	849053,59729	1291284,87879
779	849059,71191	1291282,25416
779	849068,71753	1291279,38019
779	849078,06110	1291276,86158
779	849086,04688	1291275,09736
779	849086,59070	1291274,97736
779	849089,71771	1291274,20356
779	849099,32428	1291271,03559
779	849109,29907	1291268,31879
779	849119,39111	1291264,66517
779	849128,76727	1291258,99415
779	849136,52948	1291250,91657
779	849142,73853	1291241,76417
779	849146,77771	1291231,60035
779	849149,41412	1291221,34455
779	849150,86871	1291211,10700
779	849151,82550	1291201,12233
779	849152,52144	1291193,85918
779	849144,67900	1291206,30700
779	849144,22100	1291217,88500
779	849145,11700	1291228,98200
779	849142,57300	1291239,44600
779	849136,97700	1291247,11200
779	849130,36600	1291251,90600
779	849120,66500	1291257,45000
779	849110,54200	1291262,17100
779	849101,89800	1291264,42600
779	849094,06100	1291266,08400
779	849085,80400	1291265,49100
779	849080,98011	1291264,67917
779	849075,55768	1291266,47217
779	849065,66071	1291269,10139

**“POR MEDIO DE LA CUAL SE SUSTRAE DEFINITIVA Y TEMPORALMENTE UN
ÁREA DE LA RESERVA FORESTAL DEL COCUY ESTABLECIDA MEDIANTE LA
LEY 2ª DE 1959 Y SE TOMAN OTRAS DETERMINACIONES”**

779	849058,37221	1291270,95666
779	849052,53100	1291275,18400
779	849044,20100	1291282,14700
779	849038,34100	1291287,57100
779	849031,76900	1291292,76800
779	849026,58600	1291297,76500
779	849020,67400	1291302,39100
779	849015,20154	1291308,14067
779	849011,39691	1291315,95734
779	849007,56708	1291325,99158
779	849005,69952	1291336,59357
779	849005,45190	1291347,34736
779	849007,05792	1291357,53059
779	849007,43390	1291357,88477
779	849007,83273	1291359,87988
779	849011,69500	1291366,34600
779	849022,64500	1291392,05800
779	849023,97800	1291402,31400
779	849024,49671	1291405,04455
779	849024,75787	1291405,64838
779	849027,95508	1291414,75898
779	849029,39172	1291422,11097
779	849029,70567	1291424,05579
779	849030,49353	1291433,35975
779	849029,99213	1291442,63776
779	849028,88068	1291449,26020
779	849028,30469	1291451,72455
779	849025,83252	1291460,76935
779	849022,94952	1291469,95600
779	849020,12988	1291478,67335
779	849019,87329	1291479,36317
779	849016,32953	1291488,71436
779	849012,77700	1291498,06238
779	849009,20691	1291507,40357
779	849005,53528	1291516,70716
779	849002,31488	1291526,17896
779	848999,08008	1291535,64515
779	848995,92151	1291545,13996
779	848992,44049	1291554,51459
779	848991,11407	1291557,93299
779	848989,10468	1291563,90620
779	848985,29132	1291572,93555
779	848980,93512	1291581,50080
779	848978,14288	1291586,06354
779	848975,95209	1291589,47340
779	848970,47528	1291597,02735

779	848964,26147	1291603,96540
779	848959,35687	1291608,69880
779	848957,56628	1291610,44038
779	848950,71490	1291617,10474
779	848944,96972	1291621,78608
779	848943,58800	1291625,32500
779	848937,98500	1291634,99300
779	848929,14400	1291642,20100
779	848920,91900	1291646,71200
779	848911,85700	1291650,96400
779	848902,69300	1291655,74600
779	848895,84700	1291660,00900
779	848889,23500	1291664,52400
779	848881,99200	1291670,25400
779	848873,32800	1291675,62400
779	848866,26300	1291680,73300
779	848856,42600	1291685,80100
779	848847,92500	1291687,92100
779	848845,54330	1291688,43250
779	848843,27991	1291690,25715
779	848834,36871	1291695,20936
779	848825,90833	1291700,72919
779	848817,93988	1291706,79377
779	848811,52948	1291714,79114
779	848805,96724	1291719,47928
779	848804,66000	1291721,51000
779	848800,67400	1291727,74600
779	848796,27200	1291733,29000
779	848789,65700	1291740,98800
779	848781,70200	1291746,97700
779	848773,08500	1291750,75900
779	848762,88900	1291751,06100
779	848755,75699	1291749,81613
779	848753,75952	1291750,47120
779	848743,10028	1291750,03077
779	848732,76392	1291750,75916
779	848723,31567	1291754,03535
779	848714,37347	1291758,75996
779	848705,44672	1291763,26099
779	848697,32428	1291770,09095
779	848696,05474	1291770,39446
779	848693,27300	1291774,13200
779	848688,07400	1291778,13200
779	848679,08200	1291782,19500
779	848671,51200	1291783,21700
779	848663,28000	1291782,99800

**“POR MEDIO DE LA CUAL SE SUSTRAE DEFINITIVA Y TEMPORALMENTE UN
ÁREA DE LA RESERVA FORESTAL DEL COCUY ESTABLECIDA MEDIANTE LA
LEY 2ª DE 1959 Y SE TOMAN OTRAS DETERMINACIONES”**

779	848654,76100	1291781,59100
779	848644,23400	1291780,61000
779	848642,03649	1291780,76241
779	848640,27119	1291780,98227
779	848633,92300	1291782,47300
779	848627,63700	1291784,15100
779	848622,16900	1291786,68700
779	848614,32100	1291790,19200
779	848607,25700	1291794,22800
779	848599,81100	1291797,63000
779	848591,25300	1291799,99000
779	848582,75400	1291802,66300
779	848579,84900	1291804,31900
779	848575,42800	1291805,08800
779	848571,74936	1291807,07658
779	848564,63251	1291813,40119
779	848558,34991	1291822,01459
779	848553,35327	1291831,43677
779	848552,07227	1291834,31873
779	848551,32300	1291837,66100
779	848548,63200	1291851,34000
779	848547,36800	1291864,43800
779	848545,89700	1291875,97000
779	848542,83100	1291888,27500
779	848538,85500	1291899,81100
779	848534,48900	1291913,33900
779	848532,45600	1291923,50800
779	848530,74500	1291936,95300
779	848529,22000	1291948,20600
779	848524,89300	1291960,36200
779	848524,76969	1291960,56517
779	848524,83649	1291960,48279
779	848529,82129	1291950,92280
779	848546,18512	1291945,00416
779	848549,70313	1291934,62079
779	848554,01569	1291925,32355
779	848555,62488	1291915,41596
779	848556,21509	1291905,25117
779	848556,58673	1291895,03095
779	848556,63208	1291884,72816
779	848560,04071	1291875,27515
779	848562,87610	1291865,68458
779	848565,64648	1291856,48957
779	848568,81427	1291848,10499
779	848571,30231	1291839,90937
779	848575,15509	1291832,76356

779	848580,17352	1291826,33375
779	848585,39648	1291820,02979
780	848522,23900	1291946,47300
780	848523,50305	1291939,91451
780	848520,71973	1291946,91700
780	848516,63550	1291955,15815
780	848510,56732	1291961,90998
780	848504,27051	1291968,49116
780	848498,70930	1291971,78537
780	848502,18500	1291972,14400
780	848506,71600	1291971,43200
780	848507,47500	1291971,36400
780	848511,45700	1291968,59800
780	848514,74100	1291964,66600
780	848518,42300	1291957,41300
781	848406,22200	1292004,00200
781	848406,63316	1292003,49226
781	848402,25311	1292004,81354
781	848393,03052	1292008,83936
781	848384,27136	1292011,09735
781	848385,97000	1292011,21400
781	848393,67700	1292010,51100
781	848399,83800	1292008,07000
782	848337,02400	1292050,21600
782	848337,57005	1292049,16452
782	848335,79431	1292051,96516
782	848330,66229	1292060,77900
782	848325,86670	1292069,61396
782	848323,84648	1292074,28813
782	848328,43500	1292065,58600
782	848332,69600	1292057,69300
783	848310,67800	1292170,35900
783	848310,34814	1292161,75402
783	848310,34650	1292163,68317
783	848306,33148	1292177,42896
783	848302,00812	1292185,54938
783	848296,36511	1292192,91016
783	848289,41913	1292199,18360
783	848288,34686	1292200,04718
783	848292,90400	1292197,22000
783	848301,02700	1292190,74900
783	848301,84700	1292190,19300
783	848306,76100	1292185,36100
783	848309,22100	1292177,89100
784	848281,96400	1292204,00700
784	848283,45219	1292203,08375

**“POR MEDIO DE LA CUAL SE SUSTRAE DEFINITIVA Y TEMPORALMENTE UN
ÁREA DE LA RESERVA FORESTAL DEL COCUY ESTABLECIDA MEDIANTE LA
LEY 2ª DE 1959 Y SE TOMAN OTRAS DETERMINACIONES”**

784	848281,10229	1292204,05659
784	848273,02490	1292209,72816
784	848268,63198	1292212,57840
784	848272,26700	1292210,39700
785	848251,47200	1292223,60400
785	848256,30572	1292220,33688
785	848256,20428	1292220,39979
785	848247,66528	1292225,08118
785	848243,77008	1292228,07795
785	848231,08363	1292233,04446
785	848231,17800	1292233,03600
785	848241,80400	1292229,66900
785	848245,31600	1292227,00600
786	848158,26300	1292247,76300
786	848171,26600	1292240,53400
786	848172,56206	1292240,09975
786	848171,68213	1292240,18299
786	848161,87048	1292242,30915
786	848152,13489	1292245,03980
786	848142,15223	1292246,34339
786	848132,00751	1292247,36835
786	848121,28163	1292247,04157
786	848114,16257	1292247,11574
786	848120,98800	1292253,34000
786	848125,77100	1292257,49000
786	848136,68125	1292259,83858
786	848142,68301	1292257,89123
786	848148,88900	1292254,44300
787	848242,92828	1292238,10157
787	848252,39410	1292233,84840
787	848261,42188	1292228,94434
787	848270,26752	1292224,06116
787	848278,24731	1292217,97034
787	848286,74487	1292212,45478
787	848295,08588	1292206,22217
787	848303,06848	1292199,10255
787	848309,87872	1292190,68360
787	848315,07233	1292181,10718
787	848318,03290	1292170,71198
787	848319,98828	1292160,27595
787	848327,46332	1292150,22217
787	848326,56689	1292140,04737
787	848329,44812	1292130,18397
787	848327,84888	1292120,56715
787	848326,66827	1292111,07600
787	848327,95833	1292102,15156

787	848330,96448	1292093,68580
787	848336,93750	1292086,14698
787	848342,12433	1292078,13276
787	848345,91388	1292068,94196
787	848354,02789	1292062,54175
787	848359,93091	1292055,97596
787	848365,85913	1292050,47297
787	848372,12628	1292046,29615
787	848378,09747	1292042,13978
787	848385,02368	1292039,56495
787	848392,38971	1292035,48615
787	848400,87451	1292032,11518
787	848410,85248	1292030,72718
787	848425,32709	1292042,59516
787	848435,01111	1292040,02698
787	848443,51392	1292033,89936
787	848453,40808	1292031,96516
787	848462,42871	1292027,39777
787	848471,44928	1292022,83039
787	848480,46729	1292018,25519
787	848489,57251	1292013,58277
787	848499,64410	1292008,24177
787	848510,91968	1292001,70978
787	848509,94232	1291976,24897
787	848512,43298	1291973,98294
787	848509,15000	1291975,90900
787	848503,36600	1291977,45100
787	848496,74100	1291977,19300
787	848490,59695	1291975,23003
787	848487,36670	1291976,37397
787	848477,09308	1291976,44135
787	848465,54871	1291973,29859
787	848455,21667	1291973,91376
787	848444,50732	1291973,39258
787	848437,13733	1291982,93360
787	848429,08649	1291990,42316
787	848420,92108	1291997,56800
787	848416,07928	1291999,88833
787	848415,42900	1292000,63800
787	848412,76100	1292004,02900
787	848409,46700	1292007,30500
787	848402,35200	1292012,74200
787	848394,69600	1292014,96000
787	848386,58600	1292015,77500
787	848378,75500	1292016,36400
787	848373,35500	1292017,01200

**“POR MEDIO DE LA CUAL SE SUSTRAE DEFINITIVA Y TEMPORALMENTE UN
ÁREA DE LA RESERVA FORESTAL DEL COCUY ESTABLECIDA MEDIANTE LA
LEY 2ª DE 1959 Y SE TOMAN OTRAS DETERMINACIONES”**

787	848367,96600	1292023,61300
787	848364,89400	1292028,81500
787	848362,75500	1292034,01100
787	848361,86700	1292039,20800
787	848361,17600	1292045,22800
787	848358,49000	1292044,88100
787	848359,15800	1292038,87500
787	848359,95100	1292033,07800
787	848362,31800	1292027,45600
787	848365,19000	1292021,63600
787	848368,84600	1292018,16000
787	848365,49653	1292019,55147
787	848363,92029	1292020,37055
787	848357,50650	1292025,45220
787	848352,80300	1292031,27400
787	848350,50100	1292035,43800
787	848345,54900	1292044,14400
787	848341,71500	1292052,47300
787	848337,70500	1292060,42900
787	848333,18000	1292068,41000
787	848327,84200	1292076,80100
787	848323,94400	1292085,83000
787	848321,40700	1292092,75600
787	848316,79500	1292102,45700
787	848313,79700	1292111,36800
787	848311,76200	1292122,11200
787	848311,60300	1292131,34600
787	848312,68800	1292139,94700
787	848314,44300	1292149,64600
787	848315,70800	1292159,83100
787	848315,73500	1292170,76100
787	848314,59600	1292179,39100
787	848311,50700	1292187,37100
787	848304,69200	1292194,16600
787	848295,40000	1292201,11900
787	848284,42900	1292207,96300
787	848275,22700	1292214,07500
787	848263,85500	1292221,50000
787	848254,19700	1292227,60500
787	848248,38300	1292231,25300
787	848243,91000	1292234,17300
787	848232,09600	1292237,86500
787	848220,07800	1292237,84800
787	848208,06700	1292237,48800
787	848196,20600	1292238,47100
787	848185,06600	1292241,04700

787	848173,25700	1292245,88800
787	848160,61100	1292251,97900
787	848155,24224	1292255,66742
787	848163,68408	1292256,75776
787	848175,10852	1292267,48139
787	848186,71692	1292279,66999
787	848199,80188	1292303,62238
787	848208,77808	1292294,61677
787	848219,02588	1292286,90339
787	848230,18628	1292279,49036
787	848242,03668	1292271,02296
788	848054,33000	1292294,64800
788	848057,45222	1292286,03790
788	848051,97412	1292293,55659
788	848046,36310	1292301,96735
788	848040,50989	1292310,15858
788	848034,15411	1292317,89417
788	848027,61011	1292325,45917
788	848021,08130	1292333,03815
788	848017,73109	1292337,21346
788	848024,91800	1292330,46400
788	848031,22200	1292324,79100
788	848039,77600	1292315,98100
788	848046,97500	1292306,29600
789	848004,41400	1292353,05500
789	848005,56615	1292351,43321
789	848001,77032	1292355,56159
789	847994,84271	1292362,36719
789	847992,91322	1292364,17347
789	847998,56500	1292361,07200
790	847948,53500	1292398,37700
790	847953,67664	1292393,85957
790	847947,27649	1292398,09199
790	847939,37970	1292404,23939
790	847930,77271	1292409,39820
790	847922,89587	1292415,57319
790	847920,73991	1292417,13638
790	847929,67000	1292411,98100
791	847858,35400	1292480,72000
791	847860,08233	1292477,38526
791	847858,30011	1292480,44660
791	847857,22058	1292483,26459
792	847758,02000	1292627,81900
792	847765,78065	1292622,77271
792	847764,88812	1292623,25416
792	847756,11292	1292628,06599

**“POR MEDIO DE LA CUAL SE SUSTRAE DEFINITIVA Y TEMPORALMENTE UN
ÁREA DE LA RESERVA FORESTAL DEL COCUY ESTABLECIDA MEDIANTE LA
LEY 2ª DE 1959 Y SE TOMAN OTRAS DETERMINACIONES”**

792	847747,36969	1292632,93079
792	847739,10870	1292638,59815
792	847737,94900	1292639,44410
792	847739,71400	1292638,53500
792	847749,69000	1292632,96700
793	847715,98200	1292652,18800
793	847718,34153	1292650,50528
793	847713,31628	1292652,68476
793	847704,60352	1292656,59016
793	847695,44550	1292659,29597
793	847687,41688	1292660,90766
793	847699,03900	1292660,45200
793	847709,48100	1292656,06200
794	847582,09600	1292704,44500
794	847589,27872	1292698,11093
794	847582,61450	1292702,76917
794	847580,99230	1292704,20067
795	847564,66917	1292719,84148
795	847572,51600	1292712,97800
795	847566,57303	1292717,53994
796	847534,70300	1292761,34800
796	847536,06834	1292758,20633
796	847531,36987	1292765,75440
796	847525,27143	1292773,69459
796	847519,40668	1292781,79676
796	847517,33311	1292784,91665
796	847520,10000	1292781,85100
796	847527,73900	1292772,18200
797	847753,56171	1292643,23420
797	847762,12152	1292638,06415
797	847776,09113	1292641,89558
797	847785,94208	1292638,75934
797	847794,73090	1292633,06995
797	847803,67590	1292627,01319
797	847812,81152	1292620,28480
797	847821,07129	1292612,24219
797	847827,17712	1292602,32239
797	847835,74988	1292594,61677
797	847835,34351	1292580,93439
797	847840,53088	1292571,47596
797	847844,88733	1292561,72376
797	847848,84351	1292552,09418
797	847852,49548	1292542,52058
797	847854,30029	1292532,54755
797	847857,46173	1292523,06055
797	847861,82550	1292513,98499

797	847866,48370	1292505,23060
797	847870,57471	1292496,56458
797	847875,27490	1292488,62757
797	847879,23090	1292480,60456
797	847883,72449	1292472,84675
797	847888,52472	1292465,17176
797	847894,95648	1292458,82099
797	847902,87073	1292454,01319
797	847910,25092	1292448,47956
797	847917,77991	1292442,57557
797	847925,43408	1292436,24836
797	847933,66248	1292430,56275
797	847941,11951	1292423,80317
797	847948,86853	1292417,44996
797	847956,46307	1292410,88215
797	847964,74249	1292405,26740
797	847972,30090	1292398,64875
797	847980,18549	1292392,46216
797	847988,11829	1292386,11640
797	847995,90308	1292379,40998
797	848003,43951	1292372,19495
797	848010,50208	1292364,50080
797	848017,38647	1292356,91639
797	848025,63208	1292350,71216
797	848033,74530	1292344,51655
797	848041,84412	1292338,36079
797	848049,94208	1292332,20435
797	848057,55951	1292325,61237
797	848064,55292	1292318,45460
797	848071,81873	1292311,54377
797	848079,69568	1292305,18854
797	848087,84473	1292299,58698
797	848095,52728	1292294,68317
797	848103,25171	1292290,95759
797	848110,24872	1292288,29694
797	848117,08313	1292286,21320
797	848123,81787	1292284,63898
797	848125,80487	1292264,76960
797	848130,67978	1292262,39551
797	848123,29500	1292259,86600
797	848119,43900	1292255,71200
797	848111,43800	1292249,28300
797	848107,44581	1292246,78058
797	848096,24768	1292245,00214
797	848081,39349	1292244,17878
797	848073,65430	1292254,97156

**“POR MEDIO DE LA CUAL SE SUSTRAE DEFINITIVA Y TEMPORALMENTE UN
ÁREA DE LA RESERVA FORESTAL DEL COCUY ESTABLECIDA MEDIANTE LA
LEY 2ª DE 1959 Y SE TOMAN OTRAS DETERMINACIONES”**

797	848068,91852	1292266,86677
797	848064,01831	1292277,16035
797	848063,03166	1292278,49286
797	848062,88600	1292283,37100
797	848058,47000	1292296,20800
797	848051,10900	1292308,92700
797	848042,78100	1292318,60000
797	848034,62000	1292327,70300
797	848019,98000	1292342,13900
797	848011,41100	1292351,38500
797	848007,71800	1292355,85900
797	848000,20100	1292363,79500
797	847986,39900	1292371,91800
797	847968,79600	1292386,62200
797	847960,38300	1292393,52100
797	847951,80500	1292402,01900
797	847933,87800	1292415,09500
797	847921,70800	1292422,82000
797	847912,49300	1292428,72800
797	847902,03000	1292435,72400
797	847891,86900	1292443,07100
797	847882,29800	1292452,92800
797	847875,13800	1292461,70100
797	847871,55300	1292466,61800
797	847868,94500	1292471,87200
797	847863,26700	1292482,97500
797	847857,80500	1292494,49500
797	847850,91000	1292509,88600
797	847845,39100	1292523,71800
797	847841,71200	1292536,20000
797	847838,14200	1292549,59800
797	847834,69200	1292559,87200
797	847828,55200	1292572,60400
797	847820,14500	1292584,12900
797	847811,76400	1292594,44500
797	847802,06700	1292604,42200
797	847792,64400	1292611,37300
797	847782,47500	1292617,59400
797	847777,00300	1292620,72000
797	847768,74300	1292625,53900
797	847760,57500	1292631,79800
797	847752,41000	1292637,60800
797	847742,17400	1292643,07700
797	847734,27500	1292646,63400
797	847726,50500	1292650,92600
797	847718,34300	1292656,43600

797	847712,16500	1292660,25500
797	847700,10800	1292664,91100
797	847686,84900	1292666,39400
797	847675,01200	1292666,85000
797	847662,95200	1292669,77900
797	847651,60900	1292673,54900
797	847639,62200	1292677,33400
797	847626,29300	1292683,62400
797	847615,18000	1292688,22600
797	847604,35700	1292692,86200
797	847594,38900	1292699,90900
797	847585,20200	1292708,15400
797	847575,36300	1292716,16100
797	847566,11500	1292724,37400
797	847557,37500	1292732,76900
797	847549,57500	1292742,71800
797	847543,85700	1292752,81000
797	847538,66100	1292763,79900
797	847531,61000	1292774,79400
797	847523,25800	1292784,57100
797	847517,60680	1292791,20570
797	847512,55900	1292803,60500
797	847509,06900	1292811,60700
797	847506,47300	1292818,21400
797	847501,76200	1292832,28400
797	847497,93487	1292845,73956
797	847500,79932	1292839,73035
797	847504,79871	1292831,17579
797	847509,59613	1292823,01600
797	847514,52472	1292814,67194
797	847519,72052	1292806,32538
797	847525,17749	1292797,96656
797	847531,74109	1292790,34876
797	847537,90009	1292782,45075
797	847542,75031	1292773,64496
797	847547,87268	1292765,02796
797	847555,82330	1292758,39197
797	847561,13428	1292750,12897
797	847566,57507	1292742,18976
797	847570,99707	1292733,47755
797	847575,84967	1292725,00696
797	847582,38092	1292717,91877
797	847592,10193	1292714,65217
797	847602,65912	1292713,34339
797	847610,80688	1292709,28840
797	847618,80933	1292705,16938

**“POR MEDIO DE LA CUAL SE SUSTRAE DEFINITIVA Y TEMPORALMENTE UN
ÁREA DE LA RESERVA FORESTAL DEL COCUY ESTABLECIDA MEDIANTE LA
LEY 2ª DE 1959 Y SE TOMAN OTRAS DETERMINACIONES”**

797	847626,96588	1292701,42176	801	847470,40659	1293181,70677
797	847635,29968	1292698,12195	802	847309,63700	1293389,79400
797	847643,81750	1292695,16675	802	847315,69819	1293377,67239
797	847652,66510	1292692,66675	802	847312,68732	1293382,15357
797	847661,93170	1292690,36115	802	847307,15771	1293390,29780
797	847671,17151	1292686,77515	802	847301,02393	1293398,07294
797	847680,27350	1292681,46577	802	847294,61353	1293405,67554
797	847689,93628	1292677,85035	802	847288,08472	1293413,24097
797	847699,81628	1292674,20136	802	847281,43689	1293420,75556
797	847709,51068	1292669,55176	802	847275,10730	1293428,60078
797	847719,36151	1292665,56415	802	847268,85492	1293436,58015
797	847728,62408	1292660,61475	802	847263,04272	1293444,92115
797	847736,98309	1292654,57215	802	847256,98749	1293453,07654
797	847744,83130	1292648,12037	802	847251,42828	1293461,57856
798	847472,96000	1292867,48600	802	847245,45428	1293469,84736
798	847475,36109	1292858,68552	802	847240,56592	1293478,77979
798	847474,44110	1292860,86774	802	847236,01147	1293487,88135
798	847471,06830	1292870,28858	802	847231,74432	1293497,11439
798	847467,80530	1292879,75318	802	847227,89429	1293506,52375
798	847464,82849	1292889,33198	802	847224,06030	1293515,93177
798	847461,12433	1292898,62055	802	847221,54078	1293523,24740
798	847457,82147	1292908,06916	802	847224,66700	1293516,16700
798	847455,96448	1292912,72535	802	847227,73500	1293509,06300
798	847453,53528	1292917,15198	802	847231,24900	1293500,97800
798	847452,10199	1292920,68951	802	847236,48600	1293489,02000
798	847454,20500	1292917,13800	802	847242,65400	1293477,84100
798	847459,30600	1292906,93300	802	847249,10600	1293467,22000
798	847463,44100	1292897,47200	802	847258,34900	1293451,83400
798	847467,09900	1292887,32100	802	847268,38200	1293437,91600
798	847470,54100	1292876,87700	802	847279,00100	1293424,52900
799	847441,34400	1292971,23600	802	847290,32600	1293412,68300
799	847441,01008	1292966,99877	802	847300,97600	1293401,16200
799	847440,27710	1292976,85255	803	847202,28800	1293619,77900
799	847439,98090	1292986,87635	803	847202,39493	1293618,41570
799	847439,62891	1292993,15405	803	847201,54272	1293624,66236
799	847441,06600	1292986,78700	803	847200,28131	1293634,94520
799	847441,47100	1292979,72600	803	847200,35669	1293645,56299
800	847458,83000	1293109,60000	803	847203,03448	1293650,77515
800	847457,38064	1293106,07013	803	847206,28351	1293665,73835
800	847459,88953	1293115,69776	803	847209,61595	1293676,78398
800	847462,62708	1293125,31580	803	847207,47800	1293667,69700
800	847464,86440	1293132,79170	803	847205,56000	1293655,74200
800	847464,68400	1293131,85200	803	847203,17100	1293642,01100
800	847462,52500	1293121,20300	803	847202,42900	1293629,86400
801	847470,70900	1293180,73800	804	847212,27400	1293687,71800
801	847470,73248	1293178,49798	804	847210,71386	1293681,31313

**“POR MEDIO DE LA CUAL SE SUSTRAE DEFINITIVA Y TEMPORALMENTE UN
ÁREA DE LA RESERVA FORESTAL DEL COCUY ESTABLECIDA MEDIANTE LA
LEY 2ª DE 1959 Y SE TOMAN OTRAS DETERMINACIONES”**

804	847210,86348	1293685,52479
804	847213,96699	1293693,44291
805	847227,51200	1293732,48300
805	847225,90983	1293728,48556
805	847227,16553	1293732,61219
805	847229,69812	1293742,08857
805	847227,72449	1293752,48298
805	847233,51910	1293761,36457
805	847230,70251	1293771,79920
805	847236,48907	1293781,03919
805	847237,42432	1293791,00696
805	847237,83417	1293794,27548
805	847237,74600	1293791,31600
805	847238,00400	1293780,67500
805	847237,28200	1293771,76600
805	847235,43500	1293761,73200
805	847233,78000	1293752,51700
805	847230,42100	1293741,92400
806	847246,77000	1293847,17400
806	847245,01887	1293840,73446
806	847245,80170	1293850,83776
806	847249,21667	1293860,80616
806	847253,04993	1293870,72315
806	847258,15271	1293879,87495
806	847258,21507	1293879,93552
806	847255,97200	1293874,76700
806	847252,12900	1293864,96000
806	847249,72800	1293858,21800
807	847271,27400	1293899,49600
807	847265,62511	1293892,78006
807	847268,49329	1293897,45875
807	847273,71350	1293905,99518
807	847280,42633	1293913,41614
807	847285,40448	1293921,69880
807	847289,64868	1293930,20936
807	847292,84009	1293939,05915
807	847295,25067	1293948,36036
807	847297,30591	1293957,88276
807	847298,85031	1293965,65220
807	847298,82400	1293965,07400
807	847297,32600	1293954,74900
807	847295,41800	1293945,52800
807	847293,40200	1293937,24900
807	847290,81000	1293927,60800
807	847286,86200	1293917,75400
807	847284,39900	1293913,73800

807	847277,79800	1293906,11300
808	847305,40800	1294030,80000
808	847305,40119	1294022,50995
808	847305,15613	1294025,70154
808	847303,45471	1294035,17640
808	847301,28589	1294044,74274
808	847300,99776	1294045,83599
808	847303,45300	1294041,04900
808	847305,30200	1294033,94300
809	847275,24400	1294138,00700
809	847275,25884	1294137,00406
809	847274,01233	1294140,26380
809	847269,52032	1294148,79255
809	847266,19550	1294158,02656
809	847264,62115	1294160,42259
809	847268,75500	1294156,21900
809	847273,59700	1294148,68700
810	847483,08649	1292875,08118
810	847484,15917	1292873,16710
810	847481,10100	1292876,22700
810	847471,65100	1292889,58900
810	847467,42200	1292899,68100
810	847463,37900	1292908,58100
810	847458,32300	1292919,49700
810	847454,72800	1292928,39800
810	847451,11400	1292937,34400
810	847448,10900	1292947,62100
810	847446,29500	1292956,81000
810	847445,56000	1292967,41700
810	847445,76500	1292978,22400
810	847445,50300	1292987,08500
810	847443,15200	1293004,70500
810	847442,29400	1293014,64800
810	847441,46200	1293024,51500
810	847441,92400	1293033,84000
810	847443,43800	1293044,20600
810	847443,69900	1293047,90800
810	847445,60200	1293054,03600
810	847446,66300	1293060,81100
810	847447,94900	1293063,95000
810	847450,20800	1293072,58900
810	847453,48700	1293085,11800
810	847458,02300	1293096,32200
810	847463,14100	1293107,96400
810	847467,04300	1293120,21800
810	847468,98200	1293131,13600

“POR MEDIO DE LA CUAL SE SUSTRAE DEFINITIVA Y TEMPORALMENTE UN ÁREA DE LA RESERVA FORESTAL DEL COCUY ESTABLECIDA MEDIANTE LA LEY 2ª DE 1959 Y SE TOMAN OTRAS DETERMINACIONES”

810	847471,53000	1293148,24900
810	847472,71100	1293155,28600
810	847474,64500	1293168,12900
810	847475,24600	1293181,01600
810	847471,51600	1293195,84500
810	847469,60700	1293200,40600
810	847462,93100	1293213,71800
810	847454,55900	1293226,53500
810	847440,36300	1293240,97000
810	847429,92100	1293252,43000
810	847422,43400	1293259,43500
810	847412,06800	1293269,62000
810	847412,74100	1293270,36000
810	847403,26400	1293278,82500
810	847393,05600	1293288,52900
810	847383,27800	1293297,93000
810	847373,70300	1293307,42500
810	847364,71800	1293317,05300
810	847356,68000	1293325,25600
810	847345,01900	1293338,37100
810	847336,30900	1293349,66600
810	847329,50600	1293360,31100
810	847321,59900	1293377,08500
810	847313,27000	1293392,24400
810	847303,37700	1293405,29000
810	847293,46400	1293415,77800
810	847282,41400	1293427,91100
810	847271,48300	1293440,80100
810	847262,21900	1293454,19000
810	847253,23800	1293469,66800
810	847246,32500	1293480,35400
810	847240,61700	1293491,22500
810	847235,23200	1293503,51300
810	847231,77900	1293511,61500
810	847229,24500	1293517,66300
810	847224,63500	1293529,37300
810	847220,46900	1293540,57200
810	847217,03700	1293550,96500
810	847214,62800	1293561,13300
810	847212,74600	1293570,60000
810	847211,09200	1293580,41400
810	847210,56900	1293592,11200
810	847209,47100	1293599,59500
810	847208,32900	1293610,12600
810	847207,24400	1293619,68500
810	847207,26400	1293630,24200

810	847208,16800	1293640,94900
810	847209,93900	1293655,41000
810	847212,07100	1293666,54500
810	847214,36300	1293676,44500
810	847217,23100	1293686,20600
810	847218,69900	1293693,06000
810	847221,35500	1293702,38900
810	847224,84500	1293713,22200
810	847228,03200	1293722,31700
810	847231,43800	1293731,15300
810	847234,15400	1293740,87500
810	847236,93400	1293751,37600
810	847239,14000	1293760,98000
810	847241,49300	1293770,93000
810	847241,99700	1293779,98200
810	847242,56200	1293790,82800
810	847243,27000	1293798,18200
810	847244,18200	1293808,12700
810	847245,95700	1293819,18800
810	847247,70600	1293828,41500
810	847249,29900	1293837,15200
810	847251,26400	1293846,65900
810	847254,43300	1293856,57600
810	847256,82400	1293863,35400
810	847260,56800	1293872,80000
810	847263,04100	1293880,73800
810	847267,98200	1293888,87700
810	847274,20500	1293896,07600
810	847280,85600	1293902,87600
810	847287,70200	1293910,07900
810	847289,83100	1293915,78800
810	847297,05200	1293935,48800
810	847299,40100	1293944,26300
810	847301,40300	1293953,98500
810	847302,47000	1293963,66000
810	847303,64500	1293972,88600
810	847305,55200	1293980,62900
810	847307,35600	1293989,77700
810	847309,44500	1293999,78300
810	847309,16700	1294007,19900
810	847309,63000	1294014,77000
810	847309,67400	1294022,27800
810	847309,25200	1294031,42100
810	847308,70300	1294034,58400
810	847306,36000	1294042,13700
810	847302,72500	1294050,87400

**“POR MEDIO DE LA CUAL SE SUSTRAE DEFINITIVA Y TEMPORALMENTE UN
ÁREA DE LA RESERVA FORESTAL DEL COCUY ESTABLECIDA MEDIANTE LA
LEY 2ª DE 1959 Y SE TOMAN OTRAS DETERMINACIONES”**

810	847299,75700	1294058,93600
810	847296,59800	1294067,46100
810	847293,55200	1294077,24100
810	847290,49600	1294087,30200
810	847287,84800	1294096,69200
810	847284,47138	1294106,14997
810	847284,34437	1294106,58856
810	847284,47100	1294106,59100
810	847282,42400	1294113,71100
810	847281,03900	1294121,98200
810	847280,57900	1294130,37400
810	847280,56000	1294138,06600
810	847277,42200	1294150,80900
810	847272,00400	1294159,09600
810	847266,83700	1294166,09400
810	847262,62900	1294172,47800
810	847258,60230	1294180,22050
810	847258,56860	1294180,28570
810	847262,04400	1294179,14600
810	847267,75510	1294178,54488
810	847271,30188	1294172,34217
810	847275,02350	1294162,73980
810	847278,89349	1294153,23880
810	847287,78851	1294145,66675
810	847290,70392	1294135,54597
810	847293,41888	1294125,54737
810	847296,84967	1294115,95618
810	847299,22607	1294106,23176
810	847302,17133	1294096,66779
810	847307,12207	1294087,63880
810	847316,22668	1294079,71796
810	847312,34229	1294068,33198
810	847313,23608	1294058,22059
810	847313,55310	1294047,85035
810	847314,79492	1294037,55738
810	847329,22308	1294028,76154
810	847328,84491	1294016,78376
810	847328,39972	1294004,95100
810	847316,89148	1293995,28638
810	847316,33313	1293985,02656
810	847322,91827	1293973,73316
810	847325,13953	1293963,20960
810	847324,58350	1293952,86957
810	847322,15649	1293942,04517
810	847318,80048	1293930,89680
810	847313,00592	1293919,78797

810	847299,35889	1293913,76118
810	847288,73669	1293907,98255
810	847283,36530	1293899,36774
810	847277,86511	1293891,00495
810	847272,93433	1293882,42475
810	847268,80310	1293873,64057
810	847263,67590	1293865,79139
810	847262,67352	1293856,49055
810	847261,50311	1293847,31177
810	847261,11591	1293837,87617
810	847259,45050	1293828,26819
810	847258,08051	1293818,36335
810	847250,54010	1293809,33796
810	847249,25610	1293799,41999
810	847247,86548	1293789,51716
810	847246,11353	1293779,66578
810	847246,74847	1293769,44538
810	847249,39008	1293758,73939
810	847246,61188	1293748,71039
810	847242,02869	1293739,08680
810	847239,63647	1293729,02180
810	847239,56769	1293718,34736
810	847236,23370	1293708,75757
810	847231,40833	1293699,80677
810	847226,25952	1293690,97614
810	847221,39429	1293682,05195
810	847218,00873	1293672,69099
810	847216,77148	1293662,90853
810	847213,88110	1293653,78133
810	847213,39728	1293644,49140
810	847212,23547	1293635,17793
810	847212,59351	1293625,53713
810	847212,63373	1293615,67115
810	847213,45148	1293605,71375
810	847214,62549	1293595,81055
810	847216,55750	1293586,06299
810	847218,77551	1293576,44758
810	847223,89447	1293567,48078
810	847228,73328	1293558,67335
810	847228,30109	1293548,61878
810	847228,83051	1293538,64735
810	847230,78693	1293528,99659
810	847233,80530	1293519,65955
810	847236,92810	1293510,32935
810	847241,75110	1293501,72840
810	847245,69611	1293492,74457

**“POR MEDIO DE LA CUAL SE SUSTRAE DEFINITIVA Y TEMPORALMENTE UN
ÁREA DE LA RESERVA FORESTAL DEL COCUY ESTABLECIDA MEDIANTE LA
LEY 2ª DE 1959 Y SE TOMAN OTRAS DETERMINACIONES”**

810	847250,24152	1293484,04920
810	847254,37488	1293475,09858
810	847261,74030	1293468,12116
810	847268,76770	1293461,11335
810	847274,74371	1293453,48896
810	847279,95068	1293445,28895
810	847285,05450	1293436,85456
810	847291,24213	1293429,14295
810	847297,91132	1293421,75117
810	847305,35870	1293414,95637
810	847312,4403	1293407,72340
810	847318,87048	1293399,83497
810	847324,49127	1293391,17597
810	847329,78229	1293382,32978
810	847335,52191	1293373,96137
810	847341,10529	1293365,55836
810	847346,68250	1293357,24000
810	847352,39209	1293349,03419
810	847357,55573	1293340,55775
810	847362,43170	1293332,00556
810	847368,19952	1293324,20118
810	847374,37451	1293316,73298
810	847380,86371	1293309,45118
810	847387,93890	1293302,56837
810	847394,90570	1293295,45759
810	847401,72192	1293288,12336
810	847408,64923	1293280,90339
810	847415,54153	1293273,64735
810	847422,70770	1293266,67255
810	847429,87909	1293259,70319
810	847437,44287	1293253,13715
810	847445,40112	1293246,94215
810	847453,17908	1293240,23817
810	847460,55048	1293232,79377
810	847467,32507	1293224,36939
810	847472,67749	1293214,91315
810	847476,42572	1293204,74720
810	847478,48212	1293194,17499
810	847480,82990	1293183,80836
810	847487,55371	1293173,42756
810	847490,13647	1293161,94575
810	847491,24188	1293150,18238
810	847490,15747	1293138,96558
810	847486,57928	1293128,98975
810	847478,58551	1293120,81354
810	847471,58368	1293112,39857

810	847467,26752	1293103,22596
810	847465,16809	1293093,42798
810	847462,18689	1293083,87879
810	847459,89227	1293074,13575
810	847460,74829	1293063,51539
810	847459,16370	1293053,82715
810	847456,14691	1293044,73878
810	847455,17310	1293035,56776
810	847453,49591	1293026,61500
810	847453,15131	1293017,19056
810	847452,29608	1293007,51398
810	847451,78290	1292997,55537
810	847452,23590	1292987,56495
810	847452,31848	1292977,59077
810	847457,57990	1292968,19715
810	847456,88892	1292958,65198
810	847455,90332	1292948,94935
810	847456,08630	1292939,19239
810	847458,86212	1292929,85834
810	847463,47388	1292921,05677
810	847466,00470	1292911,33259
810	847475,83612	1292904,48737
810	847477,44788	1292894,36414
810	847480,37311	1292884,76496
811	847255,46200	1294179,10600
811	847256,87701	1294172,56343
811	847255,51068	1294174,76777
811	847249,79327	1294183,00934
811	847245,43030	1294192,04157
811	847240,52307	1294200,75538
811	847236,20508	1294209,68897
811	847231,87163	1294216,24257
811	847231,91400	1294216,18500
811	847238,12900	1294207,18600
811	847243,35100	1294198,49900
811	847249,10600	1294188,64400
811	847253,81500	1294182,35100
812	847226,34900	1294223,74500
812	847228,35183	1294221,02418
812	847226,02944	1294224,03449
813	847201,39400	1294244,01000
813	847204,12762	1294241,83999
813	847202,56427	1294242,83558
813	847193,95728	1294247,68458
813	847185,57251	1294253,14435
813	847177,19647	1294258,61957

**“POR MEDIO DE LA CUAL SE SUSTRAE DEFINITIVA Y TEMPORALMENTE UN
ÁREA DE LA RESERVA FORESTAL DEL COCUY ESTABLECIDA MEDIANTE LA
LEY 2ª DE 1959 Y SE TOMAN OTRAS DETERMINACIONES”**

813	847168,77850	1294264,02497
813	847160,02228	1294269,01740
813	847151,05627	1294273,99317
813	847149,90695	1294274,80442
813	847152,73300	1294273,51000
813	847162,28900	1294269,25900
813	847170,56200	1294264,16200
813	847179,40300	1294259,06000
813	847187,37700	1294254,00000
813	847195,83500	1294247,65400
814	847104,89200	1294328,67200
814	847108,07530	1294321,91455
814	847104,17548	1294327,94837
814	847098,58691	1294336,24500
814	847093,08771	1294344,60535
814	847091,88559	1294346,29421
814	847097,12600	1294339,34900
815	847048,06800	1294407,12500
815	847050,22774	1294402,92136
815	847045,45648	1294408,89619
815	847037,70868	1294415,52399
815	847033,65887	1294424,74177
815	847028,27991	1294432,89918
815	847020,78290	1294439,11756
815	847015,14093	1294447,29298
815	847009,07207	1294453,19881
815	847014,32900	1294448,54000
815	847021,42300	1294442,46800
815	847028,72200	1294434,67500
815	847035,21400	1294427,11000
815	847042,20300	1294416,77700
815	847046,71500	1294409,57600
816	846965,70200	1294501,39700
816	846967,79404	1294497,13461
816	846966,47333	1294499,38074
816	846962,29150	1294508,90400
816	846962,24375	1294509,03733
817	846959,15700	1294518,86400
817	846961,54349	1294510,99230
817	846958,83789	1294518,54578
817	846955,65491	1294528,06818
817	846953,22205	1294536,13311
817	846955,79300	1294528,68500
818	846949,70800	1294547,58500
818	846952,32145	1294538,96276
818	846949,56848	1294547,12238

818	846947,28434	1294553,87790
819	846922,17000	1294621,93700
819	846922,25311	1294621,66712
819	846922,11810	1294622,02497
819	846918,48230	1294631,34058
819	846914,62988	1294640,57160
819	846910,98608	1294649,88416
819	846907,12750	1294659,11298
819	846903,69470	1294668,50776
819	846899,75671	1294677,70539
819	846895,75690	1294686,89240
819	846892,35870	1294696,36457
819	846891,12446	1294700,10781
819	846893,29200	1294694,94000
819	846897,33100	1294685,38200
819	846901,16100	1294676,97900
819	846905,30100	1294667,32100
819	846908,45900	1294658,91300
819	846912,30800	1294648,47200
819	846915,04500	1294639,82100
819	846918,99900	1294630,70000
820	846869,22100	1294780,01200
820	846870,59824	1294774,07305
820	846868,03650	1294783,28174
820	846867,90375	1294783,67916
821	846845,64400	1294836,47700
821	846849,15461	1294828,42726
821	846849,11047	1294828,52039
821	846844,83649	1294837,56275
821	846840,25592	1294846,45356
821	846837,88171	1294851,13386
821	846838,07200	1294850,84300
821	846841,38100	1294844,80000
822	846807,56500	1294909,32700
822	846808,12678	1294908,28995
822	846802,43469	1294915,69715
822	846796,32111	1294923,38215
822	846794,58003	1294925,51813
822	846798,18900	1294922,01900
822	846801,85700	1294917,62000
823	846737,14700	1294991,26700
823	846738,72395	1294989,21161
823	846737,08148	1294991,03260
823	846730,60010	1294998,64777
823	846725,25224	1295005,51538
823	846730,15900	1294999,66100

**“POR MEDIO DE LA CUAL SE SUSTRAE DEFINITIVA Y TEMPORALMENTE UN
ÁREA DE LA RESERVA FORESTAL DEL COCUY ESTABLECIDA MEDIANTE LA
LEY 2ª DE 1959 Y SE TOMAN OTRAS DETERMINACIONES”**

824	846678,84500	1295061,69200
824	846683,11879	1295055,76494
824	846679,34229	1295060,75959
824	846673,88672	1295069,64576
824	846668,95863	1295078,87800
824	846665,02533	1295088,40919
824	846661,63703	1295097,96375
824	846658,75585	1295106,28671
824	846659,32500	1295105,13400
824	846662,31400	1295097,40600
824	846665,97400	1295087,46100
824	846669,40200	1295078,95700
824	846674,03600	1295070,12100
825	847260,74670	1294189,40095
825	847265,76162	1294181,89284
825	847262,23800	1294182,49800
825	847256,53380	1294184,22340
825	847256,51810	1294184,22820
825	847252,91400	1294191,15800
825	847246,34600	1294200,76700
825	847241,11400	1294209,67800
825	847235,38000	1294219,03200
825	847230,22600	1294226,45800
825	847220,55000	1294235,51800
825	847217,99300	1294237,61100
825	847211,21300	1294242,63800
825	847204,56500	1294247,74200
825	847198,44600	1294252,41800
825	847191,13500	1294258,39900
825	847183,38700	1294264,56300
825	847174,49900	1294270,36300
825	847164,48500	1294273,72400
825	847153,62300	1294277,40500
825	847145,78000	1294280,90000
825	847138,13000	1294286,84700
825	847131,33600	1294294,12500
825	847124,48700	1294303,21100
825	847121,52600	1294307,12400
825	847118,34300	1294311,83900
825	847115,38200	1294316,80300
825	847108,19400	1294330,42600
825	847100,69500	1294342,16200
825	847090,21900	1294355,82200
825	847076,88900	1294373,80400
825	847069,98800	1294382,78100
825	847061,74200	1294393,28600

825	847054,84100	1294403,52500
825	847052,08400	1294408,46800
825	847050,51800	1294411,26000
825	847045,80700	1294419,56800
825	847038,69200	1294429,78500
825	847031,83700	1294438,21800
825	847024,43200	1294445,46500
825	847017,62400	1294452,28600
825	847011,30000	1294457,84600
825	847003,25700	1294464,91500
825	846993,70800	1294472,80400
825	846986,22500	1294480,43200
825	846978,82300	1294488,76000
825	846973,60400	1294496,94900
825	846969,95400	1294503,01100
825	846966,28500	1294511,23200
825	846963,55100	1294520,56300
825	846960,34400	1294529,86500
825	846957,40300	1294538,78000
825	846953,86000	1294549,26400
825	846950,16000	1294558,61600
825	846947,15800	1294567,52900
825	846943,58800	1294577,13900
825	846940,71000	1294585,63500
825	846937,08600	1294594,88400
825	846933,51800	1294604,53400
825	846929,80400	1294613,75700
825	846925,94800	1294623,64700
825	846922,96900	1294632,19500
825	846919,47500	1294641,38900
825	846916,07300	1294650,49700
825	846912,26400	1294660,48800
825	846909,11400	1294668,21100
825	846904,81800	1294678,95600
825	846901,18400	1294687,36300
825	846897,85400	1294696,24600
825	846894,06200	1294705,35300
825	846890,54000	1294715,00100
825	846887,48900	1294724,32400
825	846884,66000	1294732,78800
825	846882,04900	1294741,81000
825	846878,91500	1294751,70500
825	846877,43400	1294762,64400
825	846876,37800	1294770,29200
825	846876,11900	1294772,52300
825	846874,33200	1294781,81200

**“POR MEDIO DE LA CUAL SE SUSTRAE DEFINITIVA Y TEMPORALMENTE UN
ÁREA DE LA RESERVA FORESTAL DEL COCUY ESTABLECIDA MEDIANTE LA
LEY 2ª DE 1959 Y SE TOMAN OTRAS DETERMINACIONES”**

825	846870,89000	1294790,20100
825	846866,19200	1294799,91200
825	846862,05600	1294809,79300
825	846857,53100	1294819,75300
825	846853,80500	1294829,60100
825	846849,87200	1294838,87000
825	846845,60600	1294846,68400
825	846842,16000	1294853,05300
825	846840,76300	1294856,11000
825	846836,14900	1294864,42300
825	846832,31600	1294871,28900
825	846831,46600	1294873,59900
825	846826,12400	1294884,43800
825	846821,36600	1294893,53500
825	846816,49100	1294902,82000
825	846811,24400	1294911,23900
825	846805,27600	1294920,07900
825	846801,37600	1294924,56000
825	846794,92300	1294931,24100
825	846789,01600	1294937,45600
825	846781,07400	1294945,92400
825	846774,68600	1294953,25200
825	846768,04200	1294961,53000
825	846760,87000	1294970,34800
825	846754,27300	1294978,20000
825	846747,55200	1294986,21300
825	846734,13900	1295002,86500
825	846727,34500	1295010,54000
825	846720,84500	1295018,02800
825	846713,99800	1295025,52800
825	846707,37400	1295033,66400
825	846700,95300	1295041,49800
825	846694,95400	1295048,72600
825	846688,65500	1295056,58100
825	846682,84400	1295064,22200
825	846677,58600	1295072,06600
825	846673,50700	1295080,68800
825	846669,73000	1295089,15300
825	846666,34200	1295098,65400
825	846663,06900	1295106,47200
825	846659,86000	1295114,90200
825	846656,16100	1295123,16300
825	846654,19200	1295129,71000
825	846651,08000	1295138,10500
825	846649,04700	1295147,07800
825	846646,20700	1295154,35800

825	846642,13439	1295161,24659
825	846646,13312	1295157,55817
825	846652,62531	1295148,96497
825	846663,45331	1295142,24500
825	846671,39270	1295133,57978
825	846668,16132	1295121,41840
825	846669,36450	1295111,24555
825	846671,94250	1295101,57996
825	846675,32190	1295092,33295
825	846679,86469	1295083,80036
825	846685,00629	1295075,94697
825	846690,62268	1295068,50196
825	846695,32050	1295060,21235
825	846701,89508	1295052,99836
825	846707,86249	1295045,02857
825	846713,82172	1295036,96479
825	846720,26129	1295029,31354
825	846726,92932	1295021,85834
825	846733,53912	1295014,35340
825	846739,24731	1295006,07416
825	846746,20111	1294998,86439
825	846753,68732	1294992,11194
825	846759,50952	1294983,93055
825	846765,66028	1294976,03120
825	846773,90332	1294969,92879
825	846782,22571	1294963,89460
825	846788,38867	1294956,00556
825	846800,20868	1294952,97517
825	846801,86749	1294941,20613
825	846805,01788	1294930,59437
825	846811,69788	1294922,81055
825	846817,83051	1294914,47297
825	846825,16089	1294906,67719
825	846831,79108	1294898,46540
825	846837,46393	1294889,79377
825	846841,63672	1294880,60639
825	846845,85889	1294871,53840
825	846851,21729	1294863,03217
825	846855,20349	1294853,84760
825	846857,68469	1294843,91840
825	846864,34570	1294836,05677
825	846874,82813	1294830,03516
825	846879,88428	1294821,03016
825	846883,98328	1294811,14600
825	846885,92151	1294800,22138
825	846885,13348	1294788,49476

**“POR MEDIO DE LA CUAL SE SUSTRAE DEFINITIVA Y TEMPORALMENTE UN
ÁREA DE LA RESERVA FORESTAL DEL COCUY ESTABLECIDA MEDIANTE LA
LEY 2ª DE 1959 Y SE TOMAN OTRAS DETERMINACIONES”**

825	846887,65308	1294778,30616	825	847096,39728	1294383,78437
825	846890,18811	1294768,38679	825	847102,29431	1294375,70716
825	846892,41510	1294758,57600	825	847108,19092	1294367,62977
825	846894,02850	1294748,70899	825	847114,08789	1294359,55280
825	846894,53052	1294738,65876	825	847118,05933	1294350,10499
825	846896,66309	1294729,10578	825	847117,08331	1294337,13575
825	846898,12170	1294719,42219	825	847123,83551	1294329,66736
825	846901,41510	1294710,23456	825	847133,70972	1294324,44916
825	846903,44452	1294700,51819	825	847138,38391	1294315,92499
825	846906,84888	1294691,19099	825	847140,64148	1294305,93519
825	846909,81250	1294681,62836	825	847145,48950	1294297,94080
825	846913,54089	1294672,34876	825	847150,80548	1294290,27955
825	846917,19067	1294663,03858	825	847158,33472	1294284,62318
825	846921,23688	1294653,88319	825	847165,86627	1294278,38636
825	846925,01788	1294644,62415	825	847173,86572	1294272,46778
825	846928,71667	1294635,33320	825	847182,20093	1294266,92499
825	846931,39008	1294625,64197	825	847191,07648	1294262,27900
825	846934,28888	1294616,03858	825	847199,57727	1294257,01020
825	846937,91827	1294606,70997	825	847210,24689	1294254,93275
825	846942,05933	1294597,55616	825	847220,12488	1294250,51398
825	846945,82727	1294588,23255	825	847228,59009	1294243,47877
825	846949,29633	1294578,78858	825	847235,02289	1294233,96699
825	846952,39832	1294569,22498	825	847241,11328	1294225,05738
825	846955,56970	1294559,71216	825	847246,40747	1294215,96857
825	846958,25269	1294550,05176	825	847251,66748	1294207,25996
825	846961,75671	1294540,68018	825	847256,10468	1294198,27039
825	846965,23053	1294531,29835	826	846644,52400	1295145,87500
825	846969,14850	1294522,11756	826	846646,92146	1295136,58987
825	846972,85248	1294513,14435	826	846640,98413	1295141,57075
825	846977,13550	1294504,68037	826	846634,62653	1295147,70338
825	846981,41528	1294496,60657	826	846627,85309	1295153,33076
825	846986,65228	1294489,01136	826	846621,57172	1295160,34516
825	846993,34027	1294482,20374	826	846616,72412	1295170,08759
825	846999,87689	1294474,92554	826	846608,74292	1295176,19477
825	847007,04993	1294467,98859	826	846600,10712	1295181,83820
825	847014,97272	1294461,77658	826	846595,67711	1295186,86274
825	847022,90808	1294455,38477	826	846596,85300	1295185,68600
825	847029,75690	1294447,74995	826	846603,79600	1295180,12000
825	847037,09967	1294440,42280	826	846611,67600	1295174,58500
825	847044,09808	1294432,81495	826	846619,13400	1295170,57700
825	847050,89709	1294425,16755	826	846627,31000	1295166,21400
825	847060,14131	1294419,35474	826	846633,14500	1295163,07500
825	847071,86939	1294415,42396	826	846639,07400	1295157,90600
825	847078,52087	1294407,88380	826	846642,59100	1295153,04500
825	847084,55371	1294399,90339	827	846638,31592	1295164,76874
825	847090,48792	1294391,85255	827	846641,07858	1295162,22046

**“POR MEDIO DE LA CUAL SE SUSTRAE DEFINITIVA Y TEMPORALMENTE UN
ÁREA DE LA RESERVA FORESTAL DEL COCUY ESTABLECIDA MEDIANTE LA
LEY 2ª DE 1959 Y SE TOMAN OTRAS DETERMINACIONES”**

827	846636,02200	1295166,42600
827	846629,11000	1295170,87100
827	846620,76100	1295174,72800
827	846613,38300	1295178,70900
827	846605,38600	1295183,42700
827	846599,31500	1295188,10400
827	846596,34400	1295190,97800
827	846595,12400	1295191,92900
827	846590,60600	1295198,02800
827	846590,39700	1295198,59400
827	846586,35000	1295205,25200
827	846583,33900	1295211,43800
827	846579,53000	1295218,97400
827	846572,96300	1295233,52000
827	846569,46700	1295241,32000
827	846567,52500	1295247,06200
827	846565,28500	1295253,93600
827	846563,50200	1295260,95500
827	846563,33698	1295261,53371
827	846566,79907	1295256,01960
827	846572,32953	1295247,28058
827	846576,70868	1295238,21619
827	846584,33429	1295230,73560
827	846587,83148	1295221,72034
827	846593,62268	1295214,27735
827	846599,16052	1295207,53480
827	846603,93170	1295200,33716
827	846609,97711	1295193,34675
827	846616,52332	1295186,26679
827	846623,22809	1295178,69855
827	846630,51288	1295171,52656
828	846527,17300	1295284,00500
828	846535,90900	1295283,31100
828	846541,05100	1295282,48700
828	846544,13704	1295281,47302
828	846546,14771	1295280,32178
828	846553,54558	1295274,12768
828	846553,59500	1295274,06700
828	846555,76200	1295269,84400
828	846557,54500	1295264,57700
828	846558,73000	1295259,01600
828	846561,12500	1295252,11400
828	846563,19900	1295246,04700
828	846565,80300	1295239,60300
828	846568,84100	1295232,04600
828	846568,89900	1295232,04300

828	846575,27400	1295217,14100
828	846578,80400	1295209,48700
828	846582,73900	1295203,05600
828	846583,92490	1295201,12430
828	846580,37231	1295206,40815
828	846575,43530	1295215,45978
828	846571,05731	1295224,63917
828	846566,90271	1295233,75135
828	846562,76349	1295242,80036
828	846558,43091	1295251,53779
828	846553,53552	1295259,64478
828	846547,69427	1295266,88557
828	846540,61292	1295272,53376
828	846532,76331	1295277,04597
828	846524,09430	1295279,80018
828	846515,01147	1295281,50477
828	846505,48529	1295282,22700
828	846495,63428	1295282,51716
828	846485,63953	1295282,34894
828	846475,64508	1295281,89777
828	846465,64771	1295281,63959
828	846455,65210	1295281,27155
828	846445,65009	1295281,34016
828	846435,65393	1295281,00275
828	846425,66052	1295280,47535
828	846417,36609	1295282,20618
828	846405,64111	1295281,65894
828	846395,64209	1295281,51295
828	846385,65552	1295281,39936
828	846367,69232	1295281,16254
828	846365,65668	1295280,30317
828	846355,66431	1295279,65620
828	846345,47089	1295280,04298
828	846338,41118	1295280,47895
828	846344,42500	1295280,69200
828	846350,59700	1295281,46500
828	846359,93500	1295282,37500
828	846418,25500	1295282,55900
828	846427,24600	1295283,71400
828	846435,71700	1295283,74600
828	846444,09800	1295283,66500
828	846453,75700	1295283,60500
828	846461,43400	1295283,93800
828	846469,00600	1295283,75600
828	846477,36900	1295283,85700
828	846487,00100	1295283,66500

**“POR MEDIO DE LA CUAL SE SUSTRAE DEFINITIVA Y TEMPORALMENTE UN
ÁREA DE LA RESERVA FORESTAL DEL COCUY ESTABLECIDA MEDIANTE LA
LEY 2ª DE 1959 Y SE TOMAN OTRAS DETERMINACIONES”**

828	846500,39100	1295283,62600
828	846511,17400	1295283,60800
828	846519,96100	1295283,69500
829	846345,70630	1295290,28455
829	846355,51349	1295290,07056
829	846365,50787	1295290,49079
829	846367,55011	1295289,22199
829	846385,51532	1295289,68915
829	846396,20929	1295289,82197
829	846406,17543	1295289,59138
829	846417,27003	1295289,74897
829	846425,51147	1295290,68220
829	846435,50409	1295291,24579
829	846445,49951	1295291,63636
829	846455,50250	1295291,51197
829	846465,50049	1295291,71320
829	846475,49983	1295291,83594
829	846485,50311	1295291,68897
829	846495,50769	1295291,70515
829	846505,65570	1295292,06397
829	846516,08411	1295291,54999
829	846526,27229	1295289,32982
829	846519,54400	1295289,10600
829	846510,63000	1295288,83200
829	846501,07200	1295288,83700
829	846486,97000	1295289,09400
829	846477,57700	1295289,25200
829	846469,15400	1295289,39800
829	846461,36400	1295289,06900
829	846453,55200	1295289,47100
829	846444,08300	1295289,27200
829	846435,84700	1295289,32400
829	846427,27600	1295289,28100
829	846418,11300	1295288,91900
829	846359,07800	1295287,77700
829	846350,65400	1295286,86000
829	846344,08900	1295286,51200
829	846337,00100	1295285,74100
829	846330,41500	1295286,04500
829	846323,84400	1295285,99800
829	846318,05700	1295286,73900
829	846312,66900	1295288,37600
829	846307,92000	1295292,41400
829	846304,29200	1295296,57000
829	846301,03300	1295302,73900
829	846299,74300	1295308,73000

829	846298,43100	1295314,26100
829	846297,28400	1295319,65500
829	846295,70300	1295326,44800
829	846294,19100	1295333,05900
829	846292,57000	1295339,49300
829	846290,58700	1295345,59500
829	846288,77700	1295351,78800
829	846286,85200	1295358,24200
829	846284,30300	1295364,13200
829	846281,50900	1295369,79000
829	846279,51977	1295373,22232
829	846280,32727	1295372,12018
829	846285,51208	1295362,70960
829	846289,42432	1295352,89240
829	846292,74689	1295343,14619
829	846295,86829	1295333,62916
829	846298,98169	1295324,47517
829	846302,26471	1295315,86896
829	846307,23413	1295308,68256
829	846312,78473	1295302,17396
829	846319,43707	1295296,74195
829	846327,37469	1295293,14496
829	846336,30872	1295291,14356
830	846293,91700	1295307,62100
830	846295,12252	1295302,02693
830	846287,99091	1295308,83295
830	846281,18512	1295318,21796
830	846277,75092	1295328,25934
830	846275,98071	1295338,14240
830	846273,92688	1295347,43494
830	846270,18170	1295355,61555
830	846266,66431	1295363,56635
830	846261,95050	1295370,77759
830	846255,50189	1295376,53199
830	846248,88208	1295382,40418
830	846241,62750	1295388,39600
830	846233,78729	1295394,41120
830	846226,37390	1295401,76795
830	846225,65159	1295402,26186
830	846228,64100	1295400,74700
830	846233,65000	1295398,34600
830	846239,78200	1295395,85800
830	846245,39100	1295393,90000
830	846251,81700	1295391,10700
830	846256,92400	1295388,55700
830	846261,90400	1295385,70800

**“POR MEDIO DE LA CUAL SE SUSTRAE DEFINITIVA Y TEMPORALMENTE UN
ÁREA DE LA RESERVA FORESTAL DEL COCUY ESTABLECIDA MEDIANTE LA
LEY 2ª DE 1959 Y SE TOMAN OTRAS DETERMINACIONES”**

830	846265,64600	1295382,36100
830	846270,88800	1295376,98400
830	846274,29500	1295373,20900
830	846277,61800	1295367,43100
830	846279,86700	1295361,96000
830	846282,24200	1295356,24700
830	846284,34700	1295350,68300
830	846286,15100	1295344,12600
830	846288,10600	1295338,74100
830	846289,71100	1295331,82400
830	846291,33200	1295325,23600
830	846292,17200	1295318,92800
830	846293,34700	1295313,06600
831	846266,43127	1295388,58735
831	846270,02310	1295384,88061
831	846268,50400	1295386,20900
831	846264,89400	1295389,43700
831	846259,29900	1295392,94800
831	846253,34300	1295396,16500
831	846247,69800	1295398,32500
831	846241,46700	1295400,72600
831	846235,39500	1295403,34500
831	846229,85100	1295405,27600
831	846224,71200	1295407,69600
831	846220,02200	1295410,81700
831	846215,92700	1295414,33400
831	846212,38400	1295419,62500
831	846209,62100	1295425,39100
831	846206,87000	1295432,86600
831	846203,52800	1295440,49700
831	846202,96639	1295442,43417
831	846205,66028	1295436,55958
831	846210,77252	1295428,99396
831	846216,53473	1295421,83198
831	846223,63208	1295415,65156
831	846232,12671	1295410,96277
831	846240,16211	1295405,16096
831	846249,19092	1295400,56519
831	846258,01312	1295395,10956
832	846195,93927	1295472,92579
832	846197,13144	1295465,45508
832	846195,88200	1295470,30300
832	846194,67600	1295478,29000
832	846193,86400	1295485,94400
832	846194,14900	1295493,01300
832	846194,47470	1295495,59033

832	846194,80267	1295492,90577
832	846195,88287	1295482,96357
833	846139,74988	1295574,16517
833	846143,46062	1295572,59072
833	846143,38800	1295572,60000
833	846135,68900	1295574,01300
833	846128,05200	1295576,31500
833	846119,89400	1295579,39500
833	846112,42100	1295583,36500
833	846104,97500	1295588,50500
833	846097,65300	1295593,98100
833	846096,90921	1295594,54154
833	846103,82813	1295590,60535
833	846114,23291	1295589,83716
833	846121,59192	1295582,47639
833	846130,43927	1295577,87476
834	846056,11353	1295625,40778
834	846063,74954	1295619,60237
834	846063,60800	1295619,69000
834	846056,56100	1295624,63500
834	846052,00448	1295628,42581
835	845968,41492	1295703,06855
835	845972,19279	1295697,22894
835	845969,28000	1295700,64900
835	845963,16400	1295707,65500
835	845958,96900	1295715,53100
835	845955,96900	1295724,29900
835	845952,82200	1295735,18000
835	845953,06500	1295742,56200
835	845952,86800	1295753,02900
835	845952,82900	1295762,17400
835	845952,39800	1295771,95900
835	845952,36280	1295773,98727
835	845953,78912	1295770,66315
835	845957,12549	1295760,50318
835	845958,24268	1295750,15736
835	845958,51849	1295739,94379
835	845961,88452	1295730,45136
835	845961,53589	1295720,56354
835	845964,69751	1295711,57075
836	845900,09727	1295830,83251
836	845907,29950	1295826,29059
836	845915,58533	1295820,69739
836	845923,65051	1295814,47718
836	845931,59790	1295807,69916
836	845938,93829	1295799,75959

**“POR MEDIO DE LA CUAL SE SUSTRAE DEFINITIVA Y TEMPORALMENTE UN
ÁREA DE LA RESERVA FORESTAL DEL COCUY ESTABLECIDA MEDIANTE LA
LEY 2ª DE 1959 Y SE TOMAN OTRAS DETERMINACIONES”**

836	845944,74707	1295790,42737
836	845947,6295	1295784,49939
836	845947,76100	1295781,15400
836	845948,41000	1295771,90800
836	845948,42800	1295762,48200
836	845948,18400	1295753,98900
836	845947,71800	1295742,75600
836	845948,09900	1295734,18200
836	845951,63800	1295721,80500
836	845955,19500	1295713,36900
836	845959,91800	1295705,04300
836	845965,63500	1295697,55800
836	845970,69200	1295691,00900
836	845978,09700	1295683,58600
836	845984,53000	1295677,72000
836	845992,04400	1295671,77000
836	845998,98000	1295666,50500
836	846006,21500	1295661,00000
836	846012,29400	1295655,98300
836	846018,06100	1295650,98200
836	846025,86900	1295644,53900
836	846031,41600	1295639,80400
836	846039,37700	1295632,60200
836	846045,88600	1295626,82300
836	846053,57700	1295620,87700
836	846060,23400	1295615,63300
836	846067,30300	1295610,64300
836	846073,97100	1295606,13800
836	846081,16600	1295600,79000
836	846087,92700	1295595,78100
836	846093,90200	1295590,39300
836	846101,35800	1295585,15600
836	846103,29300	1295583,34900
836	846110,14200	1295579,17200
836	846117,49100	1295575,55100
836	846126,40900	1295571,89400
836	846133,94500	1295569,29600
836	846141,84800	1295567,35400
836	846150,37100	1295565,05700
836	846156,99100	1295562,92700
836	846163,48800	1295559,67700
836	846169,09900	1295555,75600
836	846174,12000	1295549,93100
836	846178,31400	1295544,08100
836	846182,56200	1295537,56900
836	846186,15100	1295530,81000

836	846188,47600	1295525,73500
836	846189,04400	1295523,06600
836	846189,95300	1295519,92700
836	846190,95200	1295515,47200
836	846191,08900	1295510,65400
836	846191,16700	1295505,46300
836	846190,63000	1295499,54900
836	846190,11300	1295493,14500
836	846189,29700	1295485,93600
836	846190,25000	1295477,93200
836	846191,09000	1295470,29800
836	846193,21400	1295461,77600
836	846194,88600	1295454,31500
836	846196,98400	1295446,45900
836	846198,67200	1295439,20900
836	846201,22300	1295431,50000
836	846203,77300	1295424,28300
836	846207,19600	1295417,72300
836	846210,00983	1295414,11128
836	846209,63470	1295414,42316
836	846201,47888	1295421,73914
836	846194,92950	1295430,64057
836	846190,37927	1295440,77015
836	846184,48468	1295450,54975
836	846181,16492	1295461,05756
836	846181,84729	1295471,56238
836	846183,56268	1295481,77936
836	846182,68573	1295491,74116
836	846179,45728	1295501,39039
836	846177,07849	1295510,61115
836	846175,17688	1295519,45338
836	846173,44629	1295527,87519
836	846168,67871	1295534,81415
836	846164,64691	1295542,29816
836	846159,07428	1295549,02399
836	846151,67273	1295553,95838
836	846143,36230	1295558,09455
836	846134,62128	1295562,30518
836	846125,92871	1295567,33417
836	846117,05267	1295572,15760
836	846108,01050	1295576,85956
836	846098,61688	1295581,12116
836	846088,52509	1295584,56715
836	846079,01532	1295589,25019
836	846071,50549	1295596,38215
836	846064,65790	1295604,03419

**“POR MEDIO DE LA CUAL SE SUSTRAE DEFINITIVA Y TEMPORALMENTE UN
ÁREA DE LA RESERVA FORESTAL DEL COCUY ESTABLECIDA MEDIANTE LA
LEY 2ª DE 1959 Y SE TOMAN OTRAS DETERMINACIONES”**

836	846057,70770	1295611,36194
836	846049,23547	1295616,77595
836	846040,78912	1295622,22297
836	846034,12628	1295629,90797
836	846025,94330	1295635,68519
836	846017,59711	1295641,25757
836	846009,53113	1295647,18177
836	846001,58710	1295653,25898
836	845994,25848	1295660,10834
836	845986,82672	1295666,87275
836	845979,39008	1295673,89216
836	845971,74072	1295681,03535
836	845964,77173	1295689,05457
836	845958,57031	1295698,12055
836	845954,19873	1295707,98157
836	845950,87567	1295718,05360
836	845948,52930	1295728,21656
836	845946,55450	1295738,14295
836	845940,98712	1295747,16218
836	845932,16132	1295754,76795
836	845931,08569	1295763,02058
836	845927,82452	1295770,14100
836	845924,05090	1295776,79157
836	845919,43347	1295783,08735
836	845914,22449	1295789,58900
836	845910,65289	1295799,37659
836	845903,95172	1295806,55036
836	845897,15332	1295814,12977
836	845890,65692	1295822,42377
836	845886,34365	1295829,23382
836	845886,68200	1295829,23700
836	845895,73200	1295830,30700
837	845894,36120	1295835,46418
837	845886,02800	1295834,52800
837	845881,38020	1295835,27061
837	845877,69568	1295839,15577
837	845870,68768	1295847,37659
837	845868,21163	1295855,12812
837	845869,00900	1295863,72600
837	845870,14400	1295872,78600
837	845870,08300	1295882,60700
837	845869,81268	1295889,32979
837	845871,35272	1295879,70795
837	845872,95392	1295870,24158
837	845881,03247	1295863,38715
837	845884,29132	1295855,20795

837	845888,49689	1295847,34876
837	845891,58972	1295837,82355
838	845823,48633	1295965,34217
838	845824,79908	1295964,80176
838	845817,86800	1295966,37800
838	845808,66900	1295967,42900
838	845800,55600	1295969,07100
838	845791,29300	1295971,59200
838	845783,24300	1295975,00200
838	845776,57700	1295979,82300
838	845769,67400	1295985,27800
838	845763,83800	1295991,21700
838	845759,32015	1295995,91142
838	845761,89148	1295993,44196
838	845769,47150	1295987,89698
838	845778,26367	1295984,94935
838	845787,20831	1295982,45338
838	845796,66608	1295980,56055
838	845805,93671	1295976,91077
838	845814,14349	1295969,73719
839	845682,55573	1296081,03358
839	845686,14497	1296074,95709
839	845680,73200	1296083,46800
839	845676,75500	1296091,05000
839	845671,67000	1296100,17800
839	845667,60900	1296108,05600
839	845662,68990	1296117,10470
839	845658,72800	1296124,37800
839	845654,89384	1296130,97677
839	845658,71527	1296124,88758
839	845664,00708	1296116,26038
839	845668,71753	1296107,43836
839	845675,05933	1296099,50934
839	845678,87628	1296090,24195
840	845647,04230	1296142,06116
840	845653,00132	1296133,93751
840	845646,44100	1296141,82700
840	845640,73400	1296148,62800
840	845639,47860	1296150,01789
840	845639,84229	1296149,67073
841	845864,95400	1295864,63000
841	845864,93120	1295864,49084
841	845863,79688	1295867,62415
841	845858,44409	1295877,18415
841	845855,75067	1295887,23798
841	845854,21570	1295897,24055

**“POR MEDIO DE LA CUAL SE SUSTRAE DEFINITIVA Y TEMPORALMENTE UN
ÁREA DE LA RESERVA FORESTAL DEL COCUY ESTABLECIDA MEDIANTE LA
LEY 2ª DE 1959 Y SE TOMAN OTRAS DETERMINACIONES”**

841	845853,40289	1295907,00495
841	845851,72388	1295916,26276
841	845848,72449	1295924,60657
841	845845,34570	1295932,39838
841	845840,87708	1295939,62739
841	845834,82727	1295945,64954
841	845827,74731	1295951,18555
841	845819,63391	1295955,77320
841	845810,79243	1295959,80817
841	845801,39349	1295963,12238
841	845791,55231	1295965,30475
841	845781,74591	1295968,43696
841	845772,28510	1295973,19300
841	845763,55511	1295979,49976
841	845755,13129	1295985,85517
841	845746,94489	1295992,26258
841	845740,00891	1295999,58558
841	845733,59747	1296007,29316
841	845726,23749	1296014,08979
841	845718,94910	1296020,95460
841	845712,13049	1296028,27100
841	845705,35651	1296035,63019
841	845698,70172	1296043,13636
841	845691,76428	1296050,56055
841	845684,93848	1296058,30298
841	845678,77832	1296066,74256
841	845673,67407	1296075,73157
841	845668,42712	1296084,44459
841	845663,51508	1296093,19239
841	845658,71790	1296101,96656
841	845654,03068	1296110,80079
841	845648,83252	1296119,22236
841	845643,40869	1296127,22535
841	845638,00848	1296134,93757
841	845631,78668	1296141,97199
841	845624,93329	1296148,72175
841	845616,82288	1296154,42158
841	845609,44171	1296161,16535
841	845601,99652	1296167,84156
841	845594,98669	1296175,00916
841	845586,9692	1296181,03956
841	845579,13892	1296187,13740
841	845571,16968	1296192,44080
841	845563,56091	1296197,38654
841	845555,61328	1296201,13996
841	845547,68213	1296205,02656

841	845538,68951	1296207,49775
841	845530,46533	1296210,83038
841	845530,65856	1296219,25469
841	845535,51000	1296219,43200
841	845542,99200	1296218,63000
841	845551,21000	1296216,60000
841	845557,13100	1296213,61900
841	845566,40800	1296206,71200
841	845574,14500	1296202,07500
841	845583,06200	1296195,82200
841	845589,06800	1296191,18500
841	845596,75200	1296183,02400
841	845602,25200	1296176,80000
841	845610,90600	1296170,64600
841	845618,44400	1296164,68000
841	845625,43300	1296159,04000
841	845630,48500	1296153,57900
841	845637,62900	1296146,17600
841	845642,99200	1296139,55400
841	845649,21600	1296130,92500
841	845654,82800	1296121,26400
841	845658,36900	1296114,80000
841	845663,25300	1296105,51400
841	845667,19300	1296097,61600
841	845671,98900	1296088,85900
841	845676,83500	1296080,73100
841	845682,43200	1296071,73000
841	845688,06100	1296064,34400
841	845695,27000	1296055,77700
841	845701,14300	1296049,50000
841	845708,61200	1296041,90100
841	845712,87400	1296037,44700
841	845721,37200	1296029,26500
841	845727,37000	1296023,34600
841	845734,87000	1296016,34500
841	845740,88000	1296010,08100
841	845747,17400	1296002,94000
841	845754,05200	1295995,47300
841	845760,58300	1295988,78600
841	845766,93800	1295982,17600
841	845773,48100	1295976,04600
841	845781,21300	1295970,78700
841	845789,73200	1295966,99400
841	845799,00100	1295964,59000
841	845807,74200	1295962,85800
841	845816,35500	1295961,37700

**“POR MEDIO DE LA CUAL SE SUSTRAE DEFINITIVA Y TEMPORALMENTE UN
ÁREA DE LA RESERVA FORESTAL DEL COCUY ESTABLECIDA MEDIANTE LA
LEY 2ª DE 1959 Y SE TOMAN OTRAS DETERMINACIONES”**

841	845825,56200	1295959,41500
841	845833,35600	1295956,52700
841	845840,82000	1295952,28900
841	845846,35300	1295947,10800
841	845850,90600	1295942,04100
841	845855,14400	1295934,80300
841	845858,64400	1295926,36300
841	845860,95600	1295918,70700
841	845863,20200	1295908,61900
841	845864,47700	1295900,13200
841	845865,70500	1295890,67800
841	845865,94900	1295882,49800
841	845865,94300	1295872,80600
842	856985,32896	1280705,20028
842	856994,13445	1280697,65958
842	856992,02077	1280695,65698
842	856991,09661	1280694,78143
842	856990,02565	1280691,42486
842	856989,32829	1280689,23923
842	856987,76361	1280687,80838
842	856984,66337	1280684,97331
842	856983,64522	1280684,04224
842	856979,80800	1280685,62500
842	856971,60900	1280683,09700
842	856964,23300	1280677,39400
842	856957,26900	1280671,47600
842	856949,50500	1280666,05200
842	856943,01600	1280661,67100
842	856935,20800	1280656,06100
842	856929,54000	1280651,45500
842	856924,76900	1280644,04200
842	856922,89800	1280633,63800
842	856920,86602	1280625,53357
842	856919,87660	1280624,60809
842	856916,99579	1280621,82603
842	856915,55527	1280620,43489
842	856913,60667	1280619,62509
842	856909,70916	1280618,00537
842	856905,81201	1280616,38580
842	856903,28138	1280614,88622
842	856900,38725	1280612,06017
842	856893,19659	1280609,92104
842	856890,91318	1280603,25092
842	856883,79680	1280596,61447
842	856883,01771	1280595,83972
842	856876,96360	1280589,81928

842	856875,73856	1280588,05351
842	856869,39600	1280588,57000
842	856863,74371	1280587,92555
842	856864,56003	1280589,14360
842	856865,73890	1280590,90261
842	856866,91658	1280592,65965
842	856868,09398	1280594,41669
842	856869,27176	1280596,17405
842	856870,58830	1280597,81518
842	856871,90234	1280599,45319
842	856873,21459	1280601,08866
842	856874,52547	1280602,72303
842	856875,83535	1280604,35585
842	856877,11287	1280606,01832
842	856878,39015	1280607,68048
842	856879,66686	1280609,34191
842	856880,94268	1280611,00216
842	856882,21706	1280612,66050
842	856883,72358	1280614,06008
842	856885,22389	1280615,45390
842	856886,71816	1280616,84210
842	856888,20638	1280618,22468
842	856889,68859	1280619,60167
842	856891,25836	1280620,86532
842	856892,82136	1280622,12350
842	856894,38062	1280623,37867
842	856895,93986	1280624,63384
842	856897,49925	1280625,88912
842	856899,27506	1280626,89643
842	856901,05105	1280627,90381
842	856902,82703	1280628,91118
842	856904,60302	1280629,91856
842	856906,37894	1280630,92590
842	856908,07544	1280632,02427
842	856909,83735	1280633,16498
842	856910,86142	1280633,82794
842	856913,96337	1280637,44356
842	856916,58627	1280640,52092
842	856919,20898	1280643,59805
842	856920,52012	1280645,13637
842	856921,92966	1280646,56320
842	856924,74826	1280649,41633
842	856927,56684	1280652,26953
842	856930,59892	1280654,87872
842	856933,63097	1280657,48788
842	856935,14711	1280658,79255

“POR MEDIO DE LA CUAL SE SUSTRAE DEFINITIVA Y TEMPORALMENTE UN ÁREA DE LA RESERVA FORESTAL DEL COCUY ESTABLECIDA MEDIANTE LA LEY 2ª DE 1959 Y SE TOMAN OTRAS DETERMINACIONES”

842	856936,80133	1280659,93892
842	856940,11000	1280662,23182
842	856943,41858	1280664,52464
842	856946,97687	1280666,53238
842	856952,31410	1280669,54387
842	856959,64872	1280676,34726
842	856967,22195	1280682,77360
842	856968,01754	1280683,80511
842	856969,66005	1280685,93467
842	856970,86948	1280687,50273
842	856972,07172	1280689,06148

842	856973,26632	1280690,61031
842	856974,45660	1280692,14624
842	856975,63891	1280693,67188
842	856976,81338	1280695,18740
842	856977,98012	1280696,69295
842	856979,13945	1280698,18894
842	856980,24565	1280699,71453
842	856981,34430	1280701,22971
842	856982,43590	1280702,73515
842	856983,52115	1280704,23184
842	856984,60137	1280705,72160

05 AGO 2014