



MINISTERIO DE AMBIENTE Y DESARROLLO SOSTENIBLE

DELIMITACIÓN DEL COMPLEJO DE PÁRAMOS
CERRO PLATEADO
ESCALA 1:100.000

Escala de impresión: 1:65.000

Fecha de elaboración: Junio de 2018

Fuente: Cartografía básica IGAC, escala 1:100.000.
Convenio interadministrativo 13-014 (FA005 de 2013).
Recomendación para la delimitación, por parte del Ministerio de Ambiente y Desarrollo Sostenible,
del Complejo de Páramos Sierra Nevada de Santa Marta a escala 1:25.000. Subdirección de
Servicios Científicos y Proyectos especiales Instituto Alexander von Humboldt, 2016.

SISTEMA DE REFERENCIA

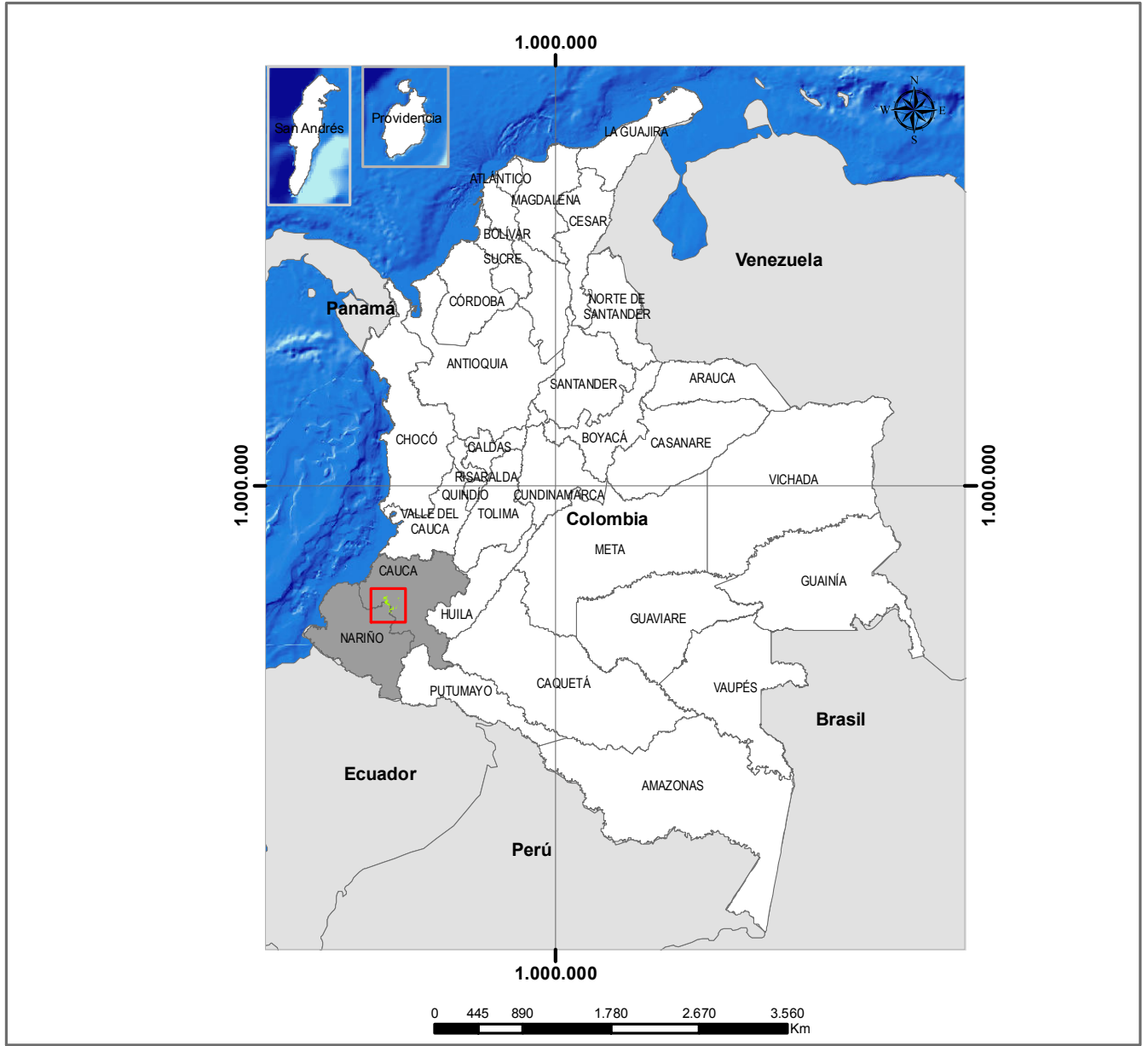
Datum geodésico: Magna - Sirgas

Coordenadas geográficas: 4° 35' 46,3215" Latitud
74° 04' 39,0285" Longitud

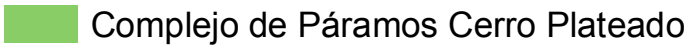
Proyección cartográfica: Transversa de Mercator

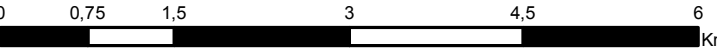
Origen de la zona: Bogotá

Coordenadas planas: 1'000.000 Este
1'000.000 Norte



CONVENCIONES TEMÁTICAS

 Complejo de Páramos Cerro Plateado



CONVENCIONES

CONSTRUCCIONES

 Cementerio, Parque Cementerio
 Establecimiento Educativo
 Iglesia
 Instalación Mineria
 Construcciones
 Pozo

TRANSPORTE

 Carretera pavimentada de dos o más calzadas
 Carretera sin pavimentar de dos o más calzadas
 Carretera pavimentada angosta
 Carretera sin pavimentar angosta
 Carretera sin pavimentar transitable en tiempo seco
 Carretera sin pavimentar transitable en tiempo seco
 Camino, Sendero
 Vía Ferrea

HIDROGRAFÍA

 Drenaje sencillo
 Drenaje doble
 Ciénaga
 Embalse
 Humedal
 Laguna
 Manglar
 Matorral
 Plantano
 Barco Arena

RELIEVE

 Curva de nivel índice
 Curva de nivel intermedia

LÍMITE

 Límite de departamento
 Límite municipal
 Límite administrativo